

Lp.	Nazwa gminy	Grupa gmin według rangi	Numer strony
1.	Babimost	ponadlokalna	4
2.	Bledzew	lokalna	8
3.	Bobrowice	lokalna	12
4.	Bogdaniec	lokalna	15
5.	Bojadła	lokalna	18
6.	Brody	lokalna	22
7.	Brzeźnica	lokalna	25
8.	Bytnica	lokalna	28
9.	Bytom Odrzański	lokalna	31
10.	Cybinka	lokalna	35
11.	Czerwieńsk	lokalna	39
12.	Dąbie	lokalna	43
13.	Deszczno	ponadlokalna	46
14.	Dobiegniew	lokalna	50
15.	Drezdenko	ponadlokalna	53
16.	Gorzów Wielkopolski miasto	krajowa	57
17.	Gozdnica	lokalna	62
18.	Górzycza	lokalna	65
19.	Gubin gmina	lokalna	69
20.	Gubin miasto	regionalna	73
21.	Iłowa	lokalna	77
22.	Jasień	lokalna	88
23.	Kargowa	ponadlokalna	83
24.	Kłodawa	lokalna	86
25.	Kolsko	lokalna	90
26.	Kostrzyn nad Odrą	regionalna	93
27.	Kożuchów	lokalna	97
28.	Krosno Odrzańskie	ponadlokalna	100
29.	Krzeszyce	lokalna	104
30.	Lipinki Łużyckie	lokalna	107
31.	Lubiszyn	lokalna	110
32.	Lubniewice	lokalna	114
33.	Lubrza	lokalna	117
34.	Lubsko	ponadlokalna	120
35.	Łagów	ponadlokalna	123
36.	Łęknica	ponadlokalna	127
37.	Małomice	lokalna	130
38.	Maszewo	lokalna	133
39.	Międzyrzecz	regionalna	137
40.	Niegostawice	lokalna	141
41.	Nowa Sól gmina	ponadlokalna	144
42.	Nowa Sól miasto	regionalna	148
43.	Nowe Miasteczko	lokalna	152

44.	Nowogród Bobrzański	lokalna	155
45.	Ośno Lubuskie	lokalna	158
46.	Otyń	ponadlokalna	162
47.	Przewóz	lokalna	166
48.	Przytoczna	lokalna	169
49.	Pszczew	ponadlokalna	172
50.	Rzepin	ponadlokalna	175
51.	Santok	lokalna	179
52.	Siedlisko	lokalna	183
53.	Skąpe	lokalna	186
54.	Skwierzyna	ponadlokalna	189
55.	Sława	ponadlokalna	193
56.	Słońsk	lokalna	196
57.	Słubice	regionalna	199
58.	Stare Kurowo	lokalna	203
59.	Strzelce Krajeńskie	ponadlokalna	206
60.	Sulechów	ponadlokalna	209
61.	Sulęcín	ponadlokalna	214
62.	Szczaniec	lokalna	217
63.	Szlichtyngowa	lokalna	220
64.	Szprotawa	ponadlokalna	223
65.	Świdnica	lokalna	226
66.	Świebodzin	regionalna	229
67.	Torzym	ponadlokalna	233
68.	Trzciel	lokalna	237
69.	Trzebiechów	lokalna	240
70.	Trzebiel	lokalna	243
71.	Tuplice	lokalna	246
72.	Witnica	lokalna	249
73.	Wschowa	ponadlokalna	253
74.	Wymiarki	lokalna	257
75.	Zabór	lokalna	260
76.	Zbąszynek	lokalna	263
77.	Zielona Góra gmina	ponadlokalna	267
78.	Zielona Góra miasto	krajowa	272
79.	Zwierzyn	lokalna	277
80.	Żagań gmina	ponadlokalna	280
81.	Żagań miasto	regionalna	283
82.	Żary gmina	ponadlokalna	287
83.	Żary miasto	regionalna	290

REKOMENDACJE

1. REKOMENDACJE ZE ZMIANY PZPWL DLA GMIN WOJEWÓDZTWA LUBUSKIEGO

Stosownie do zapisów ustawy o planowaniu i zagospodarowaniu przestrzennym (Dz. U. z 2003 r. Nr 80, poz. 717 z późn. zm.) kształtowanie i prowadzenie polityki przestrzennej w województwie, w tym uchwalenie planu zagospodarowania przestrzennego województwa, należy do zadań samorządu województwa.

Art.9 ust.2 ww. ustawy zobowiązuje wójta, burmistrza albo prezydenta miasta, sporządzającego studium uwarunkowań i kierunków zagospodarowania przestrzennego, do uwzględnienia w nim ustaleń strategii rozwoju i planu zagospodarowania przestrzennego województwa.

W zakresie metod pracy nad materiałem diagnostycznym i problematyką, która powinna znaleźć się w studiach uwarunkowań i kierunków zagospodarowania przestrzennego gmin należy dążyć do uzupełnienia diagnozy o ocenę jakościowych parametrów zagospodarowania przestrzennego gminy – jakości przestrzeni kulturowych, użytkowych dróg oraz krajobrazowych.

Należy wyciągnąć wnioski z diagnozy opisującej stan osadnictwa, by móc określić spójny zakres wytycznych do rozwoju gminy, wskazać ograniczenia w procesie suburbanizacji oraz przedstawić optymalne powiązania funkcjonalno – przestrzenne.

Występuje też potrzeba wzmocnienia ośrodków miejskich. Istotna jest dostępność miasta i jego sieciowe powiązania, własny potencjał i dynamika rozwoju. Ważna jest również polityka jakościowego rozwoju miasta oraz zdolność obsługiwanego otoczenia.

Powyższe jest przesłanką do sporządzenia rekomendacji z planu województwa do opracowań planistycznych na szczeblu gminnym.

W trakcie sporządzania Zmiany Planu zagospodarowania przestrzennego Województwa Lubuskiego przeanalizowano i w większości uwzględniono wnioski zgłoszone przez samorządy gminne i powiatowe oraz właściwe jednostki i instytucje organizacyjne.

Uwzględniono ponadto zadania rządowe określone w programach uchwalonych przez Radę Ministrów, które nie zostały wpisane do centralnego rejestru programów, prowadzonego przez właściwego ministra do spraw budownictwa, gospodarki przestrzennej i mieszkaniowej. Umieszczono również zadania samorządu województwa w zakresie rozmieszczenia inwestycji celu publicznego o znaczeniu ponadlokalnym zawarte w programach przyjętych przez Sejmik Województwa Lubuskiego.

W Zmianie PZPWL przyjęto gminy w podziale według rangi:

- krajowe
- regionalne
- ponadlokalne
- lokalne

Przy ustalaniu hierarchii sieci osadniczej wg rangi gmin brano pod uwagę:

- 1) dla krajowych – I rzędu, wyróżniające się na tle całego województwa;
- 2) dla regionalnych – II rzędu, gminy generujące rozwój województwa wchodzące w osie i pasma rozwoju;
- 3) dla ponadlokalnych – III rzędu, gminy na prawach powiatu;
- 4) lokalnych – IV rzędu, gminy pełniące podstawową funkcję, czyli działające na rzecz społeczności gminnej.

Hierarchia sieci osadniczej

Lp.	Nazwa gminy	Grupa gmin według rangi
1.	Babimost	III rzędu - ponadlokalna
2.	Bledzew	IV rzędu – lokalna
3.	Bobrowice	IV rzędu – lokalna
4.	Bogdaniec	IV rzędu – lokalna
5.	Bojadła	IV rzędu – lokalna
6.	Brody	IV rzędu – lokalna
7.	Brzeźnica	IV rzędu – lokalna
8.	Bytnica	IV rzędu – lokalna
9.	Bytom Odrzański	IV rzędu – lokalna
10.	Cybinka	IV rzędu – lokalna
11.	Czerwieńsk	IV rzędu – lokalna
12.	Dąbie	IV rzędu – lokalna
13.	Deszczno	III rzędu – ponadlokalna
14.	Dobiegniew	IV rzędu – lokalna
15.	Drezdenko	III rzędu – ponadlokalna
16.	Gorzów Wielkopolski miasto	I rzędu - krajowa
17.	Gozdnica	IV rzędu – lokalna
18.	Górzycza	IV rzędu – lokalna
19.	Gubin gmina	IV rzędu – lokalna
20.	Gubin miasto	II rzędu – regionalna
21.	Iłowa	IV rzędu – lokalna
22.	Jasień	IV rzędu – lokalna
23.	Kargowa	III rzędu – ponadlokalna
24.	Kłodawa	IV rzędu – lokalna
25.	Kolsko	IV rzędu – lokalna
26.	Kostrzyn nad Odrą	II rzędu – regionalna
27.	Koźuchów	IV rzędu – lokalna
28.	Krosno Odrzańskie	III rzędu – ponadlokalna
29.	Krzyszczycze	IV rzędu – lokalna
30.	Lipinki Łużyckie	IV rzędu – lokalna
31.	Lubiszyn	IV rzędu – lokalna
32.	Lubniewice	IV rzędu – lokalna
33.	Lubrza	IV rzędu – lokalna
34.	Lubsko	III rzędu – ponadlokalna
35.	Łagów	III rzędu – ponadlokalna
36.	Łęknica	III rzędu - ponadlokalna
37.	Małomice	IV rzędu – lokalna
38.	Maszewo	IV rzędu – lokalna
39.	Międzyrzecz	II rzędu - regionalna
40.	Niegosławice	IV rzędu - lokalna
41.	Nowa Sól gmina	III rzędu - ponadlokalna
42.	Nowa Sól miasto	II rzędu - regionalna
43.	Nowe Miasteczko	IV rzędu – lokalna
44.	Nowogród Bobrzański	IV rzędu – lokalna

REKOMENDACJE
Rekomendacje ze Zmiany PZPWL dla gmin województwa lubuskiego

45.	Ośno Lubuskie	IV rzędu – lokalna
46.	Otyń	III rzędu - ponadlokalna
47.	Przewóz	IV rzędu – lokalna
48.	Przytoczna	IV rzędu – lokalna
49.	Pszczew	III rzędu – ponadlokalna
50.	Rzepin	III rzędu - ponadlokalna
51.	Santok	IV rzędu – lokalna
52.	Siedlisko	IV rzędu – lokalna
53.	Skąpe	IV rzędu – lokalna
54.	Skwierzyna	III rzędu – ponadlokalna
55.	Sława	III rzędu – ponadlokalna
56.	Słońsk	IV rzędu – lokalna
57.	Słubice	II rzędu - regionalna
58.	Stare Kurowo	IV rzędu - lokalna
59.	Strzelce Krajeńskie	III rzędu – ponadlokalna
60.	Sulechów	III rzędu – ponadlokalna
61.	Sulęcín	III rzędu – ponadlokalna
62.	Szczaniec	IV rzędu – lokalna
63.	Szlichtyngowa	IV rzędu – lokalna
64.	Szprotawa	III rzędu - ponadlokalna
65.	Świdnica	IV rzędu - lokalna
66.	Świebodzin	II rzędu – regionalna
67.	Torzym	III rzędu - ponadlokalna
68.	Trzciel	IV rzędu – lokalna
69.	Trzebiechów	IV rzędu – lokalna
70.	Trzebiel	IV rzędu – lokalna
71.	Tuplice	IV rzędu – lokalna
72.	Witnica	IV rzędu – lokalna
73.	Wschowa	III rzędu – ponadlokalna
74.	Wymiarki	IV rzędu – lokalna
75.	Zabór	IV rzędu – lokalna
76.	Zbąszynek	IV rzędu – lokalna
77.	Zielona Góra gmina	III rzędu - ponadlokalna
78.	Zielona Góra miasto	I rzędu – krajowa
79.	Zwierzyn	IV rzędu - lokalna
80.	Żagań gmina	III rzędu – ponadlokalna
81.	Żagań miasto	II rzędu – regionalna
82.	Żary gmina	III rzędu – ponadlokalna
83.	Żary miasto	II rzędu – regionalna

Nazwa Gminy: BABIMOST

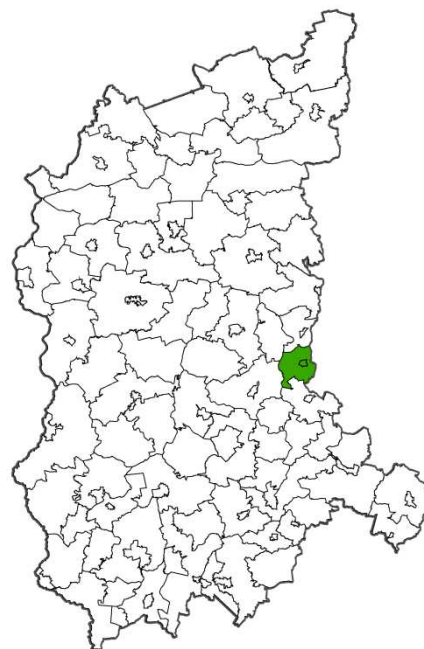
Typ jednostki samorządu terytorialnego:

gmina miejsko - wiejska

Grupa Gmin według rangi: ponadlokalna

Powierzchnia: 93 km²

Liczba mieszkańców: 6.520



I. INFORMACJE OGÓLNE

1. Lokalizacja Gminy:

- położona w powiecie zielonogórskim,
- graniczy z woj. wielkopolskim.

2. Charakterystyka Gminy:

Gmina położona jest na wysoczyźnie morenowej lekko falisto – pagórkowatej i na płaskiej równinie doliny rzeki Gniła Obra, kończącej swój bieg w stosunkowo blisko położonym rynnowym Jeziorze Wojnowskim.

Nizinny charakter tej krainy uformowany został przez lodowce. W pobliżu terenu gminy

przebiegają ważne szlaki komunikacji samochodowej Zielona Góra – Poznań oraz zelektryfikowana linia kolejowa Zielona Góra – Zbąszynek i dalej do Poznania. Dominującymi funkcjami w gminie jest rolnictwo i leśnictwo, a towarzyszącymi są: funkcja turystyczna, rekreacyjna, mieszkaniowa, obsługi rolnictwa, obsługi leśnictwa i produkcyjna. Ośrodek gminny – Babimost – leży w pobliżu lotniska cywilnego.

Członek Stowarzyszenia Gmin Rzeczypospolitej Polskiej Euroregionu „Sprewa – Nysa - Bóbr”. Gmina położona jest w Centrum Regionu Kozła.

3. Stan planistyczny gminy wynikający z obowiązku ustawowego, zgodnie z art. 9 ustawy o planowaniu i zagospodarowaniu przestrzennym (Dz. U. Nr 80, z 2003 r., poz. 717 ze zm.)

Studium uwarunkowań i kierunków zagospodarowania przestrzennego gminy:

- **uchwalenie:**
Uchwała Nr XIV/ 72/2000 z dnia 19.06.2000 r.

4. Wnioski zgłoszone do Zmiany PzpWL:

Instytucja	Charakterystyka wniosku
Urząd Miejski w Babimoście	Budowa Obwodnicy Regionu Kozła jako osi rozwoju międzyregionalnego.
Ministerstwo Infrastruktury	W rejonie lotniska Zielona Góra - Babimost obowiązują nieprzekraczalne ograniczenia zabudowy, określone w dokumentacji rejestracyjnej.
PKP Polskie Linie Kolejowe S.A. Oddział Regionalny w Poznaniu	Budowa łącznicy kolejowej w ramach projektu „Modernizacja linii kolejowej nr 358 na odcinku Zbąszynek – Czerwieńsk wraz z budową łącznicy kolejowej Przylep – Pomorsko omijającej stację Czerwieńsk w województwie lubuskim” realizowanego przy współfinansowaniu z funduszy lubuskiego regionalnego planu operacyjnego.
Zakład Dystrybucji Gazu Zgorzelec	Przy rozpatrywaniu zasad obsługi w zakresie infrastruktury gazowniczej należy przyjąć, że na administrowanych przez Zakład terenach istnieją warunki techniczne do rozbudowy gazowej sieci dystrybucyjnej wszędzie tam, gdzie zostaną spełnione warunki ekonomiczne w rozumieniu

	ustawy Prawo energetyczne. Biorąc pod uwagę powyższe możliwości dotyczące ewentualnej rozbudowy gazowej sieci dystrybucyjnej, należy w opracowaniu umieścić zapis zobowiązujący projektantów i budowniczych dróg, do rezerwowania w pasach drogowych przestrzeni na układanie gazociągów.
ENEA Operator Sp. z o.o.	Informacja: teren województwa lubuskiego w zakresie infrastruktury służącej dystrybucji energii elektrycznej obsługiwany jest przez Oddziały Dystrybucji Gorzów Wlkp. oraz Zielona Góra ENEA Operator Sp. z o.o.

5. Ważniejsze inwestycje zawarte w Indykatorywnym Planie Inwestycyjnym Lubuskiego Regionalnego Programu Operacyjnego na lata 2007 – 2013:

- 1) Modernizacja linii kolejowej nr 358 na odcinku Zbąszynek – Czerwieńsk wraz z budową łącznicy kolejowej Pomorsko – Przylep,
- 2) Rozbudowa i modernizacja Regionalnego Portu Lotniczego Zielona Góra w Babimoście,
- 3) Budowa obwodnicy Babimostu w ciągu dróg wojewódzkich nr 303/304,
- 4) Kompleksowe rozwiązanie gospodarki ściekowej na terenie gminy Babimost,
- 5) Internet Szerokopasmowy w województwie lubuskim w ramach rozwoju społeczeństwa informacyjnego,
- 6) Realizacja inwestycji w ramach programu małej retencji wodnej w województwie lubuskim.

Uwaga: wykaz wszystkich inwestycji zawartych w Indykatorywnym Planie Inwestycyjnym Lubuskiego Regionalnego Programu Operacyjnego na lata 2007 – 2013 zawarty jest w Zmianie Planu zagospodarowania przestrzennego Województwa Lubuskiego – część III, str. 283.

II. Rekomendacje ze Zmiany Planu zagospodarowania przestrzennego Województwa Lubuskiego.

A. Inwestycje celu publicznego. Programy rządowe i zadania samorządowe.

1. **Zadania umieszczone w centralnym rejestrze programów rządowych - wg opracowania Zmiany PZPWL – część III, str. 283**
2. **Programy operacyjne współpracy transgranicznej:**
 - Polska (woj. lubuskie) – Brandenburgia – jako Podregion Zielonogórski PL432 złożony z 7 powiatów: krośnieńskiego, nowosolskiego, świebodzińskiego, zielonogórskiego, żagańskiego, wschowskiego i miasta na prawach powiatu Zielonej Góry;
 - Polska (Województwo Lubuskie – Saksonia) – Podregion Zielonogórski PL 432 i 15 powiatów woj. dolnośląskiego);
3. **Inne programy:**
 - 1) Program Operacyjny Infrastruktura i Środowisko na lata 2007 – 2013,
 - 2) Program budowy dróg krajowych na lata 2008 – 2012,
 - 3) Master Plan dla Transportu Kolejowego w Polsce do 2030 r.,
 - 4) Krajowy Program Oczyszczania Ścieków Komunalnych,
 - 5) Polityka Energetyczna Polski do 2030 r.;

Uwaga: szczegółowe dane dotyczące powyższych programów zawarte są w części III opracowania Zmiany Planu zagospodarowania przestrzennego Województwa Lubuskiego, str. 283.

4. Programy samorządu Województwa Lubuskiego

- 1) Harmonogram budów i przebudów dróg wojewódzkich planowanych do realizacji na lata 2008 – 2015;
- 2) Indykatorywny Plan Inwestycyjny Lubuskiego Regionalnego Programu Operacyjnego na lata 2007 – 2013;
- 3) Plan Gospodarki Odpadami dla Województwa Lubuskiego na lata 2008 – 2011 z

perspektywą na lata 2012 – 2019 – aktualizacja;

4) Mała Retencja Wodna w Województwie Lubuskim;

Uwaga: szczegółowe dane dotyczące powyższych programów zawarte są w części III opracowania Zmiany Planu zagospodarowania przestrzennego Województwa Lubuskiego, str. 283.

B. Rekomendacje w zakresie zadań proponowanych w Zmianie PzpWL:

1. W zakresie struktury przestrzennej:

- 1) Podjęcie działań w zakresie zapewnienia ładu przestrzennego na terenie gminy poprzez racjonalizację użytkowania przestrzeni i zapobiegania jej degradacji;
- 2) Stworzenie warunków umożliwiających uporządkowanie obszarów funkcjonalnych na terenie gminy, w tym infrastruktury technicznej;
- 3) Podjęcie działań zwiększających efektywność gospodarowania przestrzenią;
- 4) Stworzenie warunków pozwalających na kształtowanie procesów urbanizacji w celu osiągnięcia najkorzystniejszych rozwiązań przestrzennych;
- 5) Podjęcie działań zwiększających odporność struktury przestrzennej gminy na zagrożenia wynikające z ekstremalnych zjawisk przyrodniczych i katastrof;
- 6) Dążenie do osiągnięcia wysokiej jakości środowiska przyrodniczego poprzez ochronę i odpowiednie użytkowanie;

2. W zakresie miejsca w strukturze przestrzennej województwa

- 1) położenie gminy przy głównych osiach konstrukcyjnych rozwoju przestrzennego województwa:
 - wschód – zachód II Paneuropejski Korytarz Transportowy wzdłuż autostrady A2;
 - północ – południe, Środkowo – Europejski Korytarz Transportowy (CETC), wzdłuż drogi ekspresowej S3, generujących rozwój społeczno – gospodarczy;
- 2) możliwość wykorzystania dla rozwoju gminy bardzo dobrego skomunikowania terenu gminy poprzez Port Lotniczy Zielona Góra – Babimost, autostradę A2 oraz drogę ekspresową S3;

3. Pozostałe rekomendacje wynikające ze Zmiany PzpWL

- 1) modernizacja infrastruktury transportowej oraz zwiększenie dostępności komunikacyjnej;
- 2) udoskonalenie i rozbudowa infrastruktury technicznej i komunalnej poprawiającej warunki życia oraz podnoszącej atrakcyjność inwestycyjną obszarów aktywności gospodarczej;
- 3) udoskonalenie i rozbudowa infrastruktury społecznej – w szczególności w sferach edukacji, opieki zdrowotnej, kultury i pomocy społecznej;
- 4) usprawnienie systemu transportu publicznego z wykorzystaniem partnerstwa publiczno – prywatnego;
- 5) wspomaganie procesów rewitalizacji obszarów wiejskich;
- 6) uzyskanie trwałych efektów płynących ze współpracy międzyregionalnej;
- 7) wspieranie działań na rzecz zwiększenia tożsamości regionalnej.
- 8) wykorzystanie walorów środowiska i dziedzictwa kulturowego dla rozwoju turystyki
- 9) promocja walorów turystycznych i stworzenie systemu informacji turystycznej;
- 10) podejmowanie przedsięwzięć kulturalnych tworzących atrakcyjny wizerunek regionu i województwa;
- 11) podniesienie jakości kształcenia;
- 12) dostosowanie kształcenia do potrzeb regionalnego rynku pracy i standardów UE;
- 13) wyrównanie szans edukacyjnych dzieci i młodzieży;
- 14) wspieranie działań na rzecz rozwoju społeczeństwa informacyjnego;

- 15) ograniczenie zakresu i skutków wykluczenia społecznego osób i rodzin, ich integracja ze społeczeństwem oraz wyrównanie szans rozwojowych dzieci i młodzieży;
- 16) rozwój instytucjonalnego i kapitałowego otoczenia biznesu;
- 17) wspieranie wzrostu zatrudnienia i mobilności zawodowej;
- 18) poprawa jakości stanu środowiska przyrodniczego;
- 19) kształtowanie procesów społecznych i przestrzennych dla poprawy jakości życia;
- 20) rozbudowa i przebudowa sieci dróg komunikacji rowerowej;
- 21) wspieranie działań na rzecz zwiększenia tożsamości regionalnej, w szczególności rozwoju Regionu Kozła;

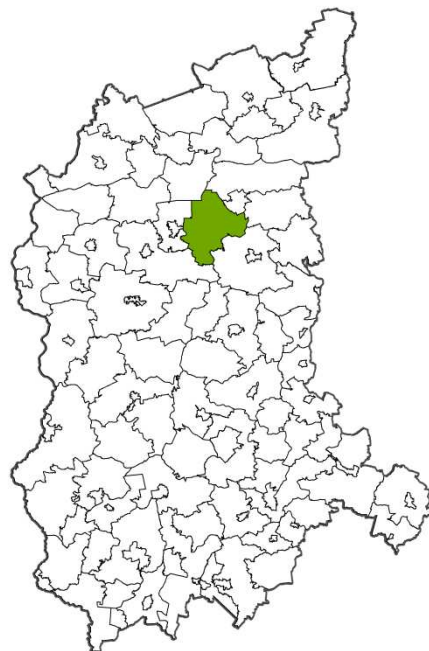
Nazwa Gminy: BLEDZEW

Typ jednostki: gmina wiejska

Grupa Gmin: lokalna

Powierzchnia: 247 km²

Liczba mieszkańców: 4.626



I. INFORMACJE OGÓLNE

1. Lokalizacja Gminy:

- położona w powiecie międzyrzeckim;

2. Charakterystyka Gminy:

Sieć hydrograficzna rzek, cieków i kanałów stanowi zlewnię rzeki Obry. Ekstensywne formy gospodarowania na gruntach rolnych z dominacją upraw zbóż. Na terenie gminy leży jezioro Chycińskie i Długie. W obszarze gminy wiodące pod względem ilości i struktury zatrudnienia są funkcje rolnicze, natomiast funkcję uzupełniającą pełnią leśnictwo i usługi. Występowanie średniej gęstości

sieci drogowej. Ograniczenia związane z użytkowaniem i zagospodarowaniem terenu z uwagi na występujące sieci przesyłowe elektroenergetyczne i gazociągi.

Członek Stowarzyszenia Gmin Polskich Euroregionu „Pro Europa Viadrina”.

3. Stan planistyczny gminy wynikający z obowiązku ustawowego, zgodnie z art. 9 ustawy o planowaniu i zagospodarowaniu przestrzennym (Dz. U. Nr 80, z 2003 r., poz. 717 ze zm.)

Studium uwarunkowań i kierunków zagospodarowania przestrzennego gminy:

- uchwalenie:

Uchwała Nr XVIII/134/2000 z dnia 28.09.2000 r.

4. Wnioski zgłoszone do Zmiany PZPWL:

Instytucja	Charakterystyka wniosku
Urząd Gminy Bledzew	Brak wniosków.
Generalna Dyrekcja Dróg Krajowych i Autostrad Oddział w Szczecinie	Uwzględnienie w planie drogi ekspresowej S3.
Generalna Dyrekcja Dróg Krajowych i Autostrad Oddział w Zielonej Górze	Uwzględnienie w planie drogi ekspresowej S3.
Generalna Dyrekcja Dróg Krajowych i Autostrad Oddział we Wrocławiu	Uwzględnienie w planie drogi ekspresowej S3.
Wielkopolski Urząd Wojewódzki w Poznaniu Wydział Infrastruktury	Uwzględnienie Obszaru Chronionego Krajobrazu Pradolina Obry oraz obszaru specjalnej ochrony ptaków Natura 2000 Jeziora Pszczewskie i Dolina Obry.
Marszałek Województwa Zachodniopomorskiego	Uwzględnienie przebiegu środkowoeuropejskiego korytarza transportowego (CETC).

Urząd Marszałkowski Województwa Lubuskiego	Wyznaczenie (do poziomu gmin) terenów przeznaczonych pod usługi turystyczno – rekreacyjne, ze szczególnym uwzględnieniem profilu działalności gospodarczej, jaka może być tam prowadzona, przy drodze ekspresowej S3.
Zarząd Województwa Dolnośląskiego	– wzmocnienie roli środkowoeuropejskiego korytarza transportowego (CETC), – utrzymanie istniejących przebiegów lub wytrasowanie nowych dla dróg: nr 3.
PKP Polskie Linie Kolejowe S.A. Oddział Regionalny w Szczecinie	W latach 2007 - 2013 planowane są inwestycje na modernizację linii kolejowej nr 367 Zbąszynek - Gorzów Wlkp., na której docelowa prędkość po modernizacji wynosić będzie dla autobusów szynowych 100 km/h.
ENEA Operator Sp. z o.o.	Informacja: teren województwa lubuskiego w zakresie infrastruktury służącej dystrybucji energii elektrycznej obsługiwany jest przez Oddziały Dystrybucji Gorzów Wlkp. oraz Zielona Góra ENEA Operator.
System Gazociągów Tranzytowych EuRoPol GAZ S.A.	Informacja: na terenie województwa lubuskiego zlokalizowana jest część Systemu Gazociągów Tranzytowych Jamał - Europa Zach., którego inwestorem jest EuRoPol GAZ S.A. Przez obszar gminy Bledzew przebiega czynny gazociąg wysokiego ciśnienia DN1400, 8.4 MPa z kablem światłowodowym.

5. Ważniejsze inwestycje zawarte w Indykatorywnym Planie Inwestycyjnym Lubuskiego Regionalnego Programu Operacyjnego na lata 2007 – 2013:

- 1) Internet Szerokopasmowy w województwie lubuskim w ramach rozwoju społeczeństwa informacyjnego,
- 2) Realizacja inwestycji w ramach programu małej retencji wodnej w województwie lubuskim,
- 3) Modernizacja linii kolejowej nr 367 Zbąszynek – Gorzów Wlkp.

Uwaga: wykaz wszystkich inwestycji zawartych w Indykatorywnym Planie Inwestycyjnym Lubuskiego Regionalnego Programu Operacyjnego na lata 2007 – 2013 zawarty jest w Zmianie Planu Zagospodarowania Przestrzennego Województwa Lubuskiego – część III, str. 283.

II. Rekomendacje ze Zmiany Planu zagospodarowania przestrzennego Województwa Lubuskiego

A. Inwestycje celu publicznego. Programy rządowe i zadania samorządowe;

1. Zadania umieszczone w centralnym rejestrze programów rządowych – wg opracowania Zmiany PZPWL – część III, str. 283

2. Programy operacyjne współpracy transgranicznej:

- Polska (Woj. Lubuskie) – Brandenburgia jako Podregion Gorzowski PL 433, złożony z 6 powiatów: gorzowskiego, międzyrzeckiego, ślubickiego, strzelecko – drezdeńskiego, sulęcińskiego i miasta na prawach powiatu – Gorzowa Wlkp.

3. Inne planowane programy:

- 1) Program Operacyjny Infrastruktura i Środowisko na lata 2007 – 2013
- 2) Program budowy dróg krajowych na lata 2008 – 2012
- 3) Master Plan dla Transportu Kolejowego w Polsce do 2030 r.
- 4) Krajowy Program Oczyszczania Ścieków Komunalnych
- 5) Polityka Energetyczna Polski do 2030 r.

Uwaga: szczegółowe dane dotyczące powyższych programów zawarte są w części III opracowania Zmiany Planu zagospodarowania przestrzennego Województwa Lubuskiego, str. 283.

4. Programy samorządu Województwa Lubuskiego

- 1) Harmonogram budów i przebudów dróg wojewódzkich planowanych do realizacji na lata 2008 – 2015
- 2) Indykatorywny Plan Inwestycyjny Lubuskiego Regionalnego Programu Operacyjnego na lata 2007 – 2013
- 3) Plan Gospodarki Odpadami dla Województwa Lubuskiego na lata 2008 – 2011 z

perspektywą na lata 2012 – 2019 – aktualizacja;

4) Mała Retencja Wodna w Województwie Lubuskim.

Uwaga: szczegółowe dane dotyczące powyższych programów zawarte są w części III opracowania Zmiany Planu zagospodarowania przestrzennego Województwa Lubuskiego, str. 283.

B. Rekomendacje w zakresie zadań proponowanych w Zmianie PZPWL

1. W zakresie struktury przestrzennej:

- 1) Podjęcie działań w zakresie zapewnienia ładu przestrzennego na terenie gminy poprzez racjonalizację użytkowania przestrzeni i zapobiegania jej degradacji;
- 2) Stworzenie warunków umożliwiających uporządkowanie obszarów funkcjonalnych na terenie gminy, w tym infrastruktury technicznej;
- 3) Podjęcie działań zwiększających efektywność gospodarowania przestrzenią;
- 4) Stworzenie warunków pozwalających na kształtowanie procesów urbanizacji w celu osiągnięcia najkorzystniejszych rozwiązań przestrzennych;
- 5) Podjęcie działań zwiększających odporność struktury przestrzennej gminy na zagrożenia wynikające z ekstremalnych zjawisk przyrodniczych i katastrof;
- 6) Dążenie do osiągnięcia wysokiej jakości środowiska przyrodniczego poprzez ochronę i odpowiednie użytkowanie;

2. W zakresie miejsca w strukturze przestrzennej województwa:

- 1) położenie gminy przy jednym z głównych pasm rozwoju województwa lubuskiego północ – południe, środkowoeuropejski Korytarz Transportowy CETC, wzdłuż drogi ekspresowej S3, generującego rozwój społeczno – gospodarczy;
- 2) korzystne warunki do rozwoju rekreacji i turystyki, z wykorzystaniem Obszarów Chronionego Krajobrazu „Dolina Obry”;

3. Pozostałe rekomendacje wynikające ze Zmiany PzpWL:

- 1) Modernizacja infrastruktury transportowej oraz zwiększenie dostępności komunikacyjnej;
- 2) Udoskonalenie i rozbudowa infrastruktury technicznej i komunalnej poprawiającej warunki życia oraz podnoszącej atrakcyjność inwestycyjną obszarów aktywności gospodarczej;
- 3) Udoskonalenie i rozbudowa infrastruktury społecznej – w szczególności w sferach edukacji, opieki zdrowotnej, kultury i pomocy społecznej;
- 4) Usprawnienie systemu transportu publicznego z wykorzystaniem partnerstwa publiczno – prywatnego;
- 5) Wspomaganie procesów rewitalizacji obszarów wiejskich;
- 6) Uzyskanie trwałych efektów płynących ze współpracy międzyregionalnej;
- 7) Wspieranie działań na rzecz zwiększenia tożsamości regionalnej;
- 8) Wykorzystanie walorów środowiska i dziedzictwa kulturowego dla rozwoju turystyki;
- 9) Promocja walorów turystycznych i stworzenie systemu informacji turystycznej;
- 10) Podejmowanie przedsięwzięć kulturalnych tworzących atrakcyjny wizerunek regionu i województwa;
- 11) Podniesienie jakości kształcenia;
- 12) Dostosowanie kształcenia do potrzeb regionalnego rynku pracy i standardów UE;
- 13) Wyrównanie szans edukacyjnych dzieci i młodzieży;
- 14) Wspieranie działań na rzecz rozwoju społeczeństwa informacyjnego;
- 15) Ograniczenie zakresu i skutków wykluczenia społecznego osób i rodzin, ich integracja ze społeczeństwem oraz wyrównanie szans rozwojowych dzieci i młodzieży;
- 16) Rozwój instytucjonalnego i kapitałowego otoczenia biznesu;
- 17) Wspieranie wzrostu zatrudnienia i mobilności zawodowej;

- 18) Poprawa jakości stanu środowiska przyrodniczego;
- 19) Kształtowanie procesów społecznych i przestrzennych dla poprawy jakości życia;
- 20) Zwiększenie efektywności gospodarowania przestrzenią;
- 21) Rozbudowa sieci dróg komunikacji rowerowej;
- 22) Wykorzystanie walorów Obszaru Chronionego Krajobrazu Pradolina Obry oraz obszaru specjalnej ochrony ptaków – Natura 2000 Jeziora Pszczewskie, do celów edukacyjno – turystycznych;

Nazwa Gminy: BOBROWICE

Typ jednostki: gmina wiejska

Grupa Gmin: lokalna

Powierzchnia: 185 km²

Liczba mieszkańców: 3.124



I. INFORMACJE OGÓLNE

1. Lokalizacja Gminy:

- położona w powiecie krośnieńskim.

2. Charakterystyka Gminy:

Układ dróg stwarza korzystną sytuację komunikacyjną we wszystkich kierunkach, a przede wszystkim w kierunku zachodnim do drogowych przejść granicznych z Niemcami. Położenie gminy jest bardzo korzystne, a istniejąca sieć dróg powiązana z drogami o znaczeniu krajowym i regionalnym jest elementem sprzyjającym w obsłudze transportowej. Gmina jako jednostka administracyjno – gospodarcza stanowi obszar o charakterze wielofunkcyjnym. Jej funkcje stanowią: rolnictwo, leśnictwo, przemysł, rekreacja oraz usługi na rzecz miejscowej ludności. Funkcja przemysłowa związana jest ponadto z eksploatacją kruszyw naturalnych i koncentruje się w dolinie Bobru. Przemysł elektroenergetyczny związany jest z elektrownią wodną w Dychowie. Na terenie gminy znajduje się Obszar Chronionego Krajobrazu Dolina Bobru.

Członek Stowarzyszenia Gmin Rzeczypospolitej Polskiej Euroregionu „Sprewa – Nysa - Bóbr”.

3. Stan planistyczny gminy wynikający z obowiązku ustawowego, zgodnie z art. 9 ustawy o planowaniu i zagospodarowaniu przestrzennym (Dz. U. Nr 80, z 2003 r., poz. 717 ze zm.)

Studium uwarunkowań i kierunków zagospodarowania przestrzennego gminy:

- **uchwalenie:**
Uchwała Nr VIII/49/2004 z dnia 13.02.2004 r.

4. Wnioski zgłoszone do Zmiany PzpWL:

Instytucja	Charakterystyka wniosku
Urząd Gminy Bobrowice	Brak wniosków.
Urząd Żeglugi Śródlądowej we Wrocławiu	Zaakcentowanie problematyki gospodarczego wykorzystania rzeki Odry, w tym do powrotu na rzekę transportu wodnego.
Wojewoda Zachodniopomorski	1. Odbudowa przekroju rzeki Odry dla przepuszczania wody katastrofalnej, 2. Budowa systemu monitorowania sytuacji hydrologicznej zlewni Odry z systemem ostrzegania na odcinku rzeki Odry przebiegającym przez teren Województwa Lubuskiego, 3. Modernizacja i przebudowa wałów przeciwpowodziowych wzdłuż rzeki Odry, 4. Modernizacja drogi wodnej rzeki Odry na znajdującym się na terenie województwa Lubuskiego,

	5. Rozbudowa sieci łączności radiowej w celu przeprowadzenia sprawnych akcji ratunkowych (obecnie istniejący system radiowy nie zapewnia wystarczającego poziomu łączności).
Marszałek Województwa Zachodniopomorskiego	Uwzględnienie Programu dla "Odry 2006" oraz problematyki ochrony przed powodzią zgodnej z Programem dla "Odry 2006".
Zarząd Województwa Dolnośląskiego	Ochrona korytarza ekologicznego doliny Bobru o znaczeniu międzynarodowym.
ENEA Operator Sp. z o.o.	Informacja: teren woj. lubuskiego w zakresie infrastruktury służącej dystrybucji energii elektrycznej obsługiwany jest przez Oddziały Dystrybucji Gorzów Wlkp. oraz Zielona Góra ENEA Operator.

5. Ważniejsze inwestycje zawarte w Indykatorywnym Planie Inwestycyjnym Lubuskiego Regionalnego Programu Operacyjnego na lata 2007 – 2013:

- 1) Internet Szerokopasmowy w województwie lubuskim w ramach rozwoju społeczeństwa informacyjnego,
- 2) Realizacja inwestycji w ramach programu małej retencji wodnej w województwie lubuskim.

Uwaga: wykaz wszystkich inwestycji zawartych w Indykatorywnym Planie Inwestycyjnym Lubuskiego Regionalnego Programu Operacyjnego na lata 2007 – 2013 zawarty jest w Zmianie Planu Zagospodarowania Przestrzennego Województwa Lubuskiego – część III, str. 283.

II. Rekomendacje ze Zmiany Planu zagospodarowania przestrzennego Województwa Lubuskiego:

A. Inwestycje celu publicznego. Programy rządowe i zadania samorządowe.

1. **Zadania umieszczone w centralnym rejestrze programów rządowych - wg opracowania zmiany PZPWL – część III, str. 283**
2. **Programy operacyjne współpracy transgranicznej:**
 - Polska (woj. lubuskie) – Brandenburgia – jako Podregion Zielonogórski PL432 złożony z 7 powiatów: krośnieńskiego, nowosolskiego, świebodzińskiego, zielonogórskiego, żagańskiego, wschowskiego i miasta na prawach powiatu Zielonej Góry;
 - Polska (Województwo Lubuskie – Saksonia) – Podregion Zielonogórski PL 432 i 15 powiatów woj. dolnośląskiego);

3. Inne programy:

- 1) Program Operacyjny Infrastruktura i Środowisko na lata 2007 – 2013
- 2) Program budowy dróg krajowych na lata 2008 – 2012
- 3) Master Plan dla Transportu Kolejowego w Polsce do 2030 r.
- 4) Krajowy Program Oczyszczania Ścieków Komunalnych
- 5) Polityka Energetyczna Polski do 2030 r.

Uwaga: szczegółowe dane dotyczące powyższych programów zawarte są w części III opracowania Zmiany Planu Zagospodarowania Przestrzennego Województwa Lubuskiego, str. 283.

4. Programy samorządu Województwa Lubuskiego

- 1) Harmonogram budów i przebudów dróg wojewódzkich planowanych do realizacji na lata 2008 – 2015
- 2) Indykatorywny Plan Inwestycyjny Lubuskiego Regionalnego Programu Operacyjnego na lata 2007 – 2013
- 3) Plan Gospodarki Odpadami dla Województwa Lubuskiego na lata 2008 – 2011 z perspektywą na lata 2012 – 2019 – aktualizacja
- 4) Mała Retencja Wodna w Województwie Lubuskim.

Uwaga: szczegółowe dane dotyczące powyższych programów zawarte są w części III opracowania Zmiany Planu Zagospodarowania Przestrzennego Województwa Lubuskiego, str. 283.

B. Rekomendacje w zakresie zadań proponowanych w Zmianie PzpWL

1. W zakresie struktury przestrzennej:

- 1) podjęcie działań w zakresie zapewnienia ładu przestrzennego na terenie gminy poprzez racjonalizację użytkowania przestrzeni i zapobiegania jej degradacji,
- 2) stworzenie warunków umożliwiających uporządkowanie obszarów funkcjonalnych na terenie gminy, w tym infrastruktury technicznej;
- 3) Podjęcie działań zwiększających efektywność gospodarowania przestrzenią,
- 4) stworzenie warunków pozwalających na kształtowanie procesów urbanizacji w celu osiągnięcia najkorzystniejszych rozwiązań przestrzennych,
- 5) podjęcie działań zwiększających odporność struktury przestrzennej gminy na zagrożenia wynikające z ekstremalnych zjawisk przyrodniczych i katastrof,
- 6) dążenie do osiągnięcia wysokiej jakości środowiska przyrodniczego poprzez ochronę i odpowiednie użytkowanie.

2. W zakresie miejsca w strukturze przestrzennej województwa:

- 1) gmina położona jest pomiędzy jedną z głównych osi rozwoju przestrzennego województwa lubuskiego północ – południe, wzdłuż drogi ekspresowej S3 i rzeki Odry, a Pasmem Rozwoju wzdłuż rzeki Odry i Nysy Łużyckiej, generujących rozwój społeczno – gospodarczy;
- 2) korzystne warunki do rozwoju rekreacji i turystyki z możliwością wykorzystania Obszaru Chronionego Krajobrazu Dolina Bobru;

3. Pozostałe rekomendacje wynikające ze Zmiany PzpWL:

- 1) modernizacja infrastruktury transportowej oraz zwiększenie dostępności komunikacyjnej,
- 2) udoskonalenie i rozbudowa infrastruktury technicznej i komunalnej poprawiającej warunki życia oraz podnoszącej atrakcyjność inwestycyjną obszarów aktywności gospodarczej,
- 3) udoskonalenie i rozbudowa infrastruktury społecznej – w szczególności w sferach edukacji, opieki zdrowotnej, kultury i pomocy społecznej,
- 4) usprawnienie systemu transportu publicznego z wykorzystaniem partnerstwa publiczno – prywatnego,
- 5) uzyskanie trwałych efektów płynących ze współpracy międzyregionalnej,
- 6) wspieranie działań na rzecz zwiększenia tożsamości regionalnej,
- 7) wykorzystanie walorów środowiska i dziedzictwa kulturowego dla rozwoju turystyki,
- 8) promocja walorów turystycznych i stworzenie systemu informacji turystycznej,
- 9) podejmowanie przedsięwzięć kulturalnych tworzących atrakcyjny wizerunek regionu i województwa,
- 10) podniesienie jakości kształcenia,
- 11) dostosowanie kształcenia do potrzeb regionalnego rynku pracy i standardów UE,
- 12) wyrównanie szans edukacyjnych dzieci i młodzieży,
- 13) wspieranie działań na rzecz rozwoju społeczeństwa informacyjnego,
- 14) ograniczenie zakresu i skutków wykluczenia społecznego osób i rodzin, ich integracja ze społeczeństwem oraz wyrównanie szans rozwojowych dzieci i młodzieży,
- 15) rozwój instytucjonalnego i kapitałowego otoczenia biznesu,
- 16) wspieranie wzrostu zatrudnienia i mobilności zawodowej,
- 17) poprawa jakości stanu środowiska przyrodniczego,
- 18) kształtowanie procesów społecznych i przestrzennych dla poprawy jakości życia,
- 19) rozbudowa i przebudowa sieci dróg komunikacji rowerowej.

Nazwa Gminy: BOGDANIEC

Typ jednostki: gmina wiejska

Grupa Gmin: lokalna

Powierzchnia: 112 km²

Liczba mieszkańców: 6.783



I. INFORMACJE OGÓLNE

1. Lokalizacja Gminy:

- położona w powiecie gorzowskim.

2. Charakterystyka Gminy:

Wiodące funkcje gminy to rolnictwo i leśnictwo, natomiast do funkcji uzupełniających należą: działalność produkcyjna, edukacja i turystyka.

W gminie występują obszary o wysokich wartościach i walorach przyrodniczych, co powoduje duże zróżnicowanie ekosystemów i krajobrazu środowiska.

Występują obszary szczególnej ochrony przyrody, takie jak: rezerваты przyrodnicze i obszary chronionego krajobrazu.

Członek Stowarzyszenia Gmin Polskich Euroregionu „Pro Europa Viadrina”.

3. Stan planistyczny gminy wynikający z obowiązku ustawowego, zgodnie z art. 9 ustawy o planowaniu i zagospodarowaniu przestrzennym (Dz. U. Nr 80, z 2003 r., poz. 717 ze zm.)

Studium uwarunkowań i kierunków zagospodarowania przestrzennego gminy:

- **uchwalenie:**
Uchwała Nr XXI/132/2000 z dnia 24.11.2000 r.

4. Wnioski zgłoszone do Zmiany PzpWL:

Instytucja	Charakterystyka wniosku
Urząd Gminy w Bogdańcu	Brak wniosków.
PKP Polskie Linie Kolejowe S.A. Oddział Regionalny w Szczecinie	W latach 2007 - 2013 planowane są inwestycje na modernizację linii kolejowej Nr 203 Tczew - Kostrzyn na odcinku Gorzów - Kostrzyn - Granica Państwa, na której docelowa prędkość po modernizacji wynosić będzie dla autobusów szynowych 120 km/h, dla pociągów osobowych 100 km/h, dla pociągów towarowych 70 km/h.
ENEA Operator Sp. z o.o.	Informacja: teren woj. lubuskiego w zakresie infrastruktury służącej dystrybucji energii elektrycznej obsługiwany jest przez Oddziały Dystrybucji Gorzów Wlkp. oraz Zielona Góra ENEA Operator.
PGNiG S.A. Oddział w Zielonej Górze	Informacja: na terenie gminy leżą udokumentowane złoża ropy naftowej - Jeniniec, dla którego utworzono obszar i teren górniczy "Jeniniec".

5. Ważniejsze inwestycje zawarte w Indykatoryjnym Planie Inwestycyjnym Lubuskiego Regionalnego Programu Operacyjnego na lata 2007 – 2013:

- 1) Internet Szerokopasmowy w województwie lubuskim w ramach rozwoju społeczeństwa

informacyjnego,

- 2) Realizacja inwestycji w ramach programu małej retencji wodnej w województwie lubuskim,
- 3) Modernizacja linii kolejowej nr 203 Tczew – Kostrzyn na odcinku Krzyż – Kostrzyn.

Uwaga: wykaz wszystkich inwestycji zawartych w Indykatorywnym Planie Inwestycyjnym Lubuskiego Regionalnego Programu Operacyjnego na lata 2007 – 2013 zawarty jest w Zmianie Planu Zagospodarowania Przestrzennego Województwa Lubuskiego – część III, str. 283.

II. Rekomendacje ze Zmiany Planu zagospodarowania przestrzennego Województwa Lubuskiego:

A. Inwestycja celu publicznego. Programy Rządowej i zadania samorządowe

1. Zadania umieszczone w centralnym rejestrze programów rządowych - wg opracowania Zmiany PZPWL, część II, str. 283
2. **Programy operacyjne współpracy transgranicznej:**
 - 1) Polska (Woj. Lubuskie) – Brandenburgia jako Podregion Gorzowski PL 433, złożony z 6 powiatów: gorzowskiego, międzyrzeckiego, ślubickiego, strzelecko – drezdeńskiego, sulęcińskiego i miasta na prawach powiatu – Gorzowa Wlkp.
3. **Inne planowane programy:**
 - 1) Program Operacyjny Infrastruktura i Środowisko na lata 2007 – 2013
 - 2) Program budowy dróg krajowych na lata 2008 – 2012
 - 3) Master Plan dla Transportu Kolejowego w Polsce do 2030 r.
 - 4) Krajowy Program Oczyszczania Ścieków Komunalnych
 - 5) Polityka Energetyczna Polski do 2030 r.

Uwaga: szczegółowe dane dotyczące powyższych programów zawarte są w części III opracowania Zmiany Planu Zagospodarowania Przestrzennego Województwa Lubuskiego, str. 283.

4. Programy samorządu Województwa Lubuskiego

- 1) Harmonogram budów i przebudów dróg wojewódzkich planowanych do realizacji na lata 2008 – 2015
- 2) Indykatorywny Plan Inwestycyjny Lubuskiego Regionalnego Programu Operacyjnego na lata 2007 – 2013
- 3) Plan Gospodarki Odpadami dla Województwa Lubuskiego na lata 2008 – 2011 z perspektywą na lata 2012 – 2019 – aktualizacja
- 4) Mała Retencja Wodna w Województwie Lubuskim.

Uwaga: szczegółowe dane dotyczące powyższych programów zawarte są w części III opracowania Zmiany Planu Zagospodarowania Przestrzennego Województwa Lubuskiego, str. 283.

B. Rekomendacje w zakresie zadań proponowanych w Zmianie PzpWL

1. W zakresie struktury przestrzennej:

- 1) Podjęcie działań w zakresie zapewnienia ładu przestrzennego na terenie gminy poprzez racjonalizację użytkowania przestrzeni i zapobiegania jej degradacji;
- 2) Stworzenie warunków umożliwiających uporządkowanie obszarów funkcjonalnych na terenie gminy, w tym infrastruktury technicznej;
- 3) Podjęcie działań zwiększających efektywność gospodarowania przestrzenią;
- 4) Stworzenie warunków pozwalających na kształtowanie procesów urbanizacji w celu osiągnięcia najkorzystniejszych rozwiązań przestrzennych;
- 5) Podjęcie działań zwiększających odporność struktury przestrzennej gminy na zagrożenia wynikające z ekstremalnych zjawisk przyrodniczych i katastrof;

- 6) Dążenie do osiągnięcia wysokiej jakości środowiska przyrodniczego poprzez ochronę i odpowiednie użytkowanie;
- 2. W zakresie miejsca w strukturze przestrzennej województwa:**
- 1) położenie gminy w bliskości jednej z głównych osi rozwoju przestrzennego województwa lubuskiego – Środkowo – Europejski Korytarz Transportowy CETC, wzdłuż drogi ekspresowej S3 oraz w bliskości jednego z głównych pasm rozwoju – Gorzów Wlkp. – Zielona Góra – Nowa Sól, generujących rozwój społeczno – gospodarczy;
 - 2) korzystne warunki do rozwoju turystyki i rekreacji z możliwością wykorzystania położenia gminy na terenie Obszaru Chronionego Krajobrazu Lasy Witnicko – Dzeduszyckie oraz w bliskości rzeki Warty.
- 3. Pozostałe rekomendacje wynikające ze Zmiany PzpWL:**
- 1) Modernizacja infrastruktury transportowej oraz zwiększenie dostępności komunikacyjnej;
 - 2) Udoskonalenie i rozbudowa infrastruktury technicznej i komunalnej poprawiającej warunki życia oraz podnoszącej atrakcyjność inwestycyjną obszarów aktywności gospodarczej;
 - 3) Udoskonalenie i rozbudowa infrastruktury społecznej, w szczególności w sferach edukacji, opieki zdrowotnej, kultury i pomocy społecznej;
 - 4) Usprawnienie systemu transportu publicznego z wykorzystaniem partnerstwa publiczno – prywatnego;
 - 5) Wspomaganie procesów rewitalizacji obszarów wiejskich;
 - 6) Uzyskanie trwałych efektów płynących ze współpracy międzyregionalnej;
 - 7) Wspieranie działań na rzecz zwiększenia tożsamości regionalnej.
 - 8) Wykorzystanie walorów środowiska i dziedzictwa kulturowego dla rozwoju turystyki;
 - 9) Promocja walorów turystycznych i stworzenie systemu informacji turystycznej;
 - 10) Podejmowanie przedsięwzięć kulturalnych tworzących atrakcyjny wizerunek regionu i województwa;
 - 11) Podniesienie jakości kształcenia;
 - 12) Dostosowanie kształcenia do potrzeb regionalnego rynku pracy i standardów UE;
 - 13) Wyrównanie szans edukacyjnych dzieci i młodzieży;
 - 14) Wspieranie działań na rzecz rozwoju społeczeństwa informacyjnego;
 - 15) Ograniczenie zakresu i skutków wykluczenia społecznego osób i rodzin, ich integracja ze społeczeństwem oraz wyrównanie szans rozwojowych dzieci i młodzieży;
 - 16) Rozwój instytucjonalnego i kapitałowego otoczenia biznesu;
 - 17) Wspieranie wzrostu zatrudnienia i mobilności zawodowej;
 - 18) Poprawa jakości stanu środowiska przyrodniczego;
 - 19) Kształtowanie procesów społecznych i przestrzennych dla poprawy jakości życia;
 - 20) Zwiększenie efektywności gospodarowania przestrzenią;
 - 21) Rozbudowa sieci dróg komunikacji rowerowej;
 - 22) Wykorzystanie walorów rezerwatu przyrody i wieloprzestrzennych ostoj przyrody Corine, do celów naukowych, edukacyjnych i turystycznych;

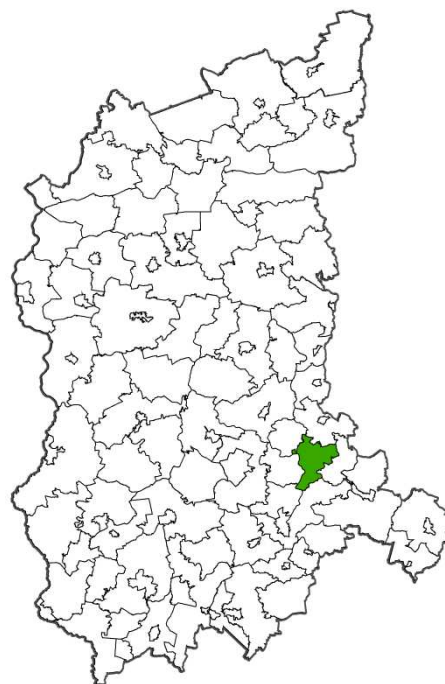
Nazwa Gminy: BOJADŁA

Typ jednostki: gmina wiejska

Grupa Gmin: lokalna

Powierzchnia: 102 km²

Liczba mieszkańców: 3.407



I. INFORMACJE OGÓLNE

1. Lokalizacja Gminy:

- położona w powiecie zielonogórskim.

2. Charakterystyka Gminy:

Funkcją podstawową gminy jest rolnictwo, natomiast funkcjami uzupełniającymi są: leśnictwo, usługi i produkcja.

Gmina Bojadła znajduje się na prawym brzegu Odry. Cały obszar gminy stanowi fragment Kotliny Kargowskiej. Najbardziej wyróżniającą się formą antropogeniczną jest wał przeciwpowodziowy ciągnący się wzdłuż koryta Odry.

Członek Stowarzyszenia Gmin Rzeczypospolitej Polskiej Euroregionu „Sprewa – Nysa - Bóbr”.

3. Stan planistyczny gminy wynikający z obowiązku ustawowego, zgodnie z art. 9 ustawy o planowaniu i zagospodarowaniu przestrzennym (Dz. U. Nr 80, z 2003 r., poz. 717 ze zm.)

Studium uwarunkowań i kierunków zagospodarowania przestrzennego gminy:

- **uchwalenie:**
 Uchwała Nr XIX/111/2000 z dnia 21.09.2000 r.

4. Wnioski zgłoszone do Zmiany PzpWL:

Instytucja	Charakterystyka wniosku
Urząd Gminy Bojadła	Zamieszczenie w planie: <ul style="list-style-type: none"> – mostu na rzece Odra Miłsko – Przewóz, – obwodnicy wsi Bojadła, Kartno i Przewóz, – urządzeń przeciwpowodziowych na rzece Odra, – urządzeń melioracji podstawowej (kanały).
Urząd Żeglugi Śródlądowej we Wrocławiu	Zaakcentowanie problematyki gospodarczego wykorzystania rzeki Odry, w tym do powrotu na rzekę transportu wodnego.
Wojewoda Zachodniopomorski	1. Odbudowa przekroju rzeki Odry dla przepuszczania wody katastrofalnej, 2. Budowa systemu monitorowania sytuacji hydrologicznej zlewni Odry z systemem ostrzegania na odcinku rzeki Odry przebiegającym przez teren Województwa Lubuskiego, 3. Modernizacja i przebudowa wałów przeciwpowodziowych wzdłuż rzeki Odry, 4. Modernizacja drogi wodnej rzeki Odry na znajdującym się na terenie województwa Lubuskiego, 5. Rozbudowa sieci łączności radiowej w celu przeprowadzenia sprawnych akcji ratunkowych (obecnie istniejący system radiowy nie zapewnia wystarczającego poziomu łączności).

Marszałek Województwa Zachodniopomorskiego	Uwzględnienie Programu dla "Odry 2006" oraz problematyki ochrony przed powodzią zgodnej z Programem dla "Odry 2006".
Zarząd Województwa Dolnośląskiego	Ochrona korytarza ekologicznego doliny Odry o znaczeniu międzynarodowym.
ENEA Operator Sp. z o.o.	Informacja: teren woj. lubuskiego w zakresie infrastruktury służącej dystrybucji energii elektrycznej obsługiwany jest przez Oddziały Dystrybucji Gorzów Wlkp. oraz Zielona Góra ENEA Operator.

5. Ważniejsze inwestycje zawarte w Indykatorywnym Planie Inwestycyjnym Lubuskiego Regionalnego Programu Operacyjnego na lata 2007 – 2013:

- 1) Internet Szerokopasmowy w województwie lubuskim w ramach rozwoju społeczeństwa informacyjnego,
- 2) Realizacja inwestycji w ramach programu małej retencji wodnej w województwie lubuskim.
- 3) Modernizacja linii kolejowej nr 358 na odcinku Zbąszynek – Czerwieńsk wraz z budową łącznicy kolejowej Pomorsko – Przylep,
- 4) Rozbudowa i modernizacja Regionalnego Portu Lotniczego Zielona Góra w Babimostcie,
- 5) Budowa obwodnicy Babimostu w ciągu dróg woj. nr 303/304,
- 6) Kompleksowe rozwiązanie gospodarki ściekowej na terenie gminy Babimost,
- 7) Internet Szerokopasmowy w województwie lubuskim w ramach rozwoju społeczeństwa informacyjnego,
- 8) Realizacja inwestycji w ramach programu małej retencji wodnej w województwie lubuskim.

Uwaga: wykaz wszystkich inwestycji zawartych w Indykatorywnym Planie Inwestycyjnym Lubuskiego Regionalnego Programu Operacyjnego na lata 2007 – 2013 zawarty jest w Zmianie Planu zagospodarowania przestrzennego Województwa Lubuskiego – część III, str. 283.

II. Rekomendacje ze Zmiany Planu zagospodarowania przestrzennego Województwa Lubuskiego:

A. Inwestycje celu publicznego. Programy rządowe i zadania samorządowe.

1. **Zadania umieszczone w centralnym rejestrze programów rządowych** - według opracowania zmiany PzpWL – część III, str. 283
2. **Programy operacyjne współpracy transgranicznej:**
 - Polska (woj. lubuskie) – Brandenburgia – jako Podregion Zielonogórski PL432 złożony z 7 powiatów: krośnieńskiego, nowosolskiego, świebodzińskiego, zielonogórskiego, żagańskiego, wschowskiego i miasta na prawach powiatu Zielonej Góry;
 - Polska (Województwo Lubuskie – Saksonia) – Podregion Zielonogórski PL 432 i 15 powiatów woj. dolnośląskiego);
3. **Inne programy:**
 - 1) Program Operacyjny Infrastruktura i Środowisko na lata 2007 – 2013
 - 2) Program budowy dróg krajowych na lata 2008 – 2012
 - 3) Master Plan dla Transportu Kolejowego w Polsce do 2030 r.
 - 4) Krajowy Program Oczyszczania Ścieków Komunalnych
 - 5) Polityka Energetyczna Polski do 2030 r.

Uwaga: szczegółowe dane dotyczące powyższych programów zawarte są w części III opracowania Zmiany Planu zagospodarowania przestrzennego Województwa Lubuskiego, str. 283.

4. Programy samorządu Województwa Lubuskiego

- 1) Harmonogram budów i przebudów dróg wojewódzkich planowanych do realizacji na lata 2008 – 2015

- 2) Indykatywny Plan Inwestycyjny Lubuskiego Regionalnego Programu Operacyjnego na lata 2007 – 2013
- 3) Plan Gospodarki Odpadami dla Województwa Lubuskiego na lata 2008 – 2011 z perspektywą na lata 2012 – 2019 – aktualizacja
- 4) Mała Retencja Wodna w Województwie Lubuskim.

Uwaga: szczegółowe dane dotyczące powyższych programów zawarte są w części III opracowania Zmiany Planu zagospodarowania przestrzennego Województwa Lubuskiego, str. 283.

B. Rekomendacje w zakresie zadań proponowanych w Zmianie PzpWL

1. W zakresie struktury przestrzennej:

- 1) podjęcie działań w zakresie zapewnienia ładu przestrzennego na terenie miasta i obszarów wiejskich poprzez racjonalizację użytkowania przestrzeni i zapobiegania jej degradacji,
- 2) stworzenie warunków umożliwiających uporządkowanie obszarów funkcjonalnych na terenie miasta i obszarach wiejskich, w tym infrastruktury technicznej,
- 3) podjęcie działań zwiększających efektywność gospodarowania przestrzenią,
- 4) stworzenie warunków pozwalających na kształtowanie procesów urbanizacji w celu osiągnięcia najkorzystniejszych rozwiązań przestrzennych,
- 5) podjęcie działań zwiększających odporność struktury przestrzennej miasta i zabudowy wiejskiej na zagrożenia wynikające z ekstremalnych zjawisk przyrodniczych i katastrof,
- 6) dążenie do osiągnięcia wysokiej jakości środowiska przyrodniczego poprzez ochronę i odpowiednie użytkowanie,
- 7) podjęcie działań w zakresie wykorzystania walorów terenów gminy do stworzenia sieci turystycznej o wysokim standardzie.

2. W zakresie miejsca w strukturze przestrzennej województwa:

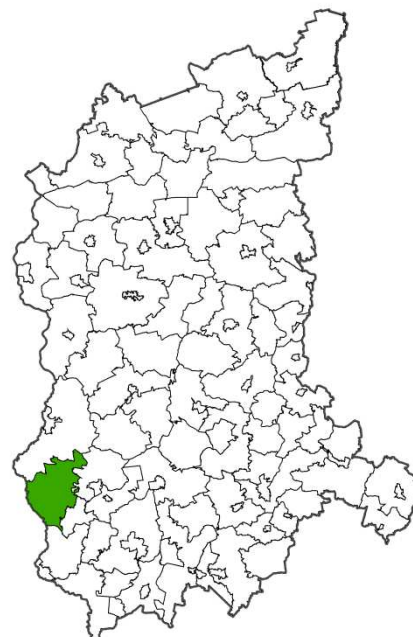
- 1) położenie gminy przy jednym z głównych pasm rozwoju województwa lubuskiego północ – południe, środkowoeuropejski Korytarz Transportowy CETC, wzdłuż drogi ekspresowej S3, generującego rozwój społeczno – gospodarczy;
- 2) wykorzystanie walorów i położenia gminy w bogato przyrodniczym otoczeniu krajobrazowym, w pobliżu Przemęckiego Parku Krajobrazowego, Pojezierza Przemęcko – Wschowskiego i Nowosolskiej Doliny Odry z rzeką Odrą jako międzynarodową drogą wodną E 30, do rozwoju turystyki oraz rekreacji;

3. Pozostałe rekomendacje wynikające ze Zmiany PzpWL

- 1) modernizacja infrastruktury transportowej oraz zwiększenie dostępności komunikacyjnej,
- 2) udoskonalenie i rozbudowa infrastruktury technicznej i komunalnej poprawiającej warunki życia oraz podnoszącej atrakcyjność inwestycyjną obszarów aktywności gospodarczej,
- 3) udoskonalenie i rozbudowa infrastruktury społecznej – w szczególności w sferach edukacji, opieki zdrowotnej, kultury i pomocy społecznej,
- 4) usprawnienie systemu transportu publicznego z wykorzystaniem partnerstwa publiczno – prywatnego,
- 5) uzyskanie trwałych efektów płynących ze współpracy międzyregionalnej,
- 6) wspieranie działań na rzecz zwiększenia tożsamości regionalnej,
- 7) wykorzystanie walorów środowiska i dziedzictwa kulturowego dla rozwoju turystyki,
- 8) promocja walorów turystycznych i stworzenie systemu informacji turystycznej,
- 9) podejmowanie przedsięwzięć kulturalnych tworzących atrakcyjny wizerunek regionu i województwa,
- 10) podniesienie jakości kształcenia,
- 11) dostosowanie kształcenia do potrzeb regionalnego rynku pracy i standardów UE,

- 12) wyrównanie szans edukacyjnych dzieci i młodzieży,
- 13) wspieranie działań na rzecz rozwoju społeczeństwa informacyjnego,
- 14) ograniczenie zakresu i skutków wykluczenia społecznego osób i rodzin, ich integracja ze społeczeństwem oraz wyrównanie szans rozwojowych dzieci i młodzieży,
- 15) rozwój instytucjonalnego i kapitałowego otoczenia biznesu,
- 16) wspieranie wzrostu zatrudnienia i mobilności zawodowej,
- 17) poprawa jakości stanu środowiska przyrodniczego,
- 18) kształtowanie procesów społecznych i przestrzennych dla poprawy jakości życia,
- 19) rozbudowa i przebudowa sieci dróg komunikacji rowerowej.

Nazwa Gminy: BRODY
Typ jednostki: gmina wiejska
Grupa Gmin: lokalna
Powierzchnia: 241 km²
Liczba mieszkańców: 3.477



I. INFORMACJE OGÓLNE

1. Lokalizacja Gminy:

- położona w powiecie żarskim,
- w obszarze pogranicza polsko – niemieckiego.

2. Charakterystyka Gminy:

Gmina pełni funkcję: rolniczą, mieszkaniową, produkcyjno – usługową i turystyczną.

Na terenie gminy znajduje się część złóż węgla brunatnego „Gubin” i „Gubin 1”.

Przez południowe tereny gminy przebiega transeuropejski korytarz komunikacyjny, łączący Berlin z południową Polską i Ukrainą.

Gmina dzięki swemu korzystnemu położeniu stanowi ważny przygraniczny ośrodek rozwojowy z strefie zachodniego pogranicza Polski.

Członek Stowarzyszenia Gmin Rzeczypospolitej Polskiej Euroregionu „Sprewa – Nysa - Bóbr”.

3. Stan planistyczny gminy wynikający z obowiązku ustawowego, zgodnie z art. 9 ustawy o planowaniu i zagospodarowaniu przestrzennym (Dz. U. Nr 80, z 2003 r., poz. 717 ze zm.)

Studium uwarunkowań i kierunków zagospodarowania przestrzennego gminy:

- **uchwalenie:**
Uchwała Nr XIII/62/99 z dnia 04.08.1999 r.

4. Wnioski zgłoszone do Zmiany PzpWL:

Instytucja	Charakterystyka wniosku
Urząd Gminy w Brodach	Brak wniosków.
Minister Gospodarki	Umieszczenie obszarów złóż węgla brunatnego oraz objęcie tych obszarów ochroną przed zabudową infrastrukturą niezwiązaną z przemysłem wydobywczym.
Zarząd Województwa Dolnośląskiego	– ochrona głównych korytarzy ekologicznych - Korytarza Zachodniego, – uwzględnienie koncepcji stworzenia Parku Geologicznego "Łuk Mużakowa" dla ochrony walorów przyrodniczo - krajobrazowych i kulturowych tego obszaru, – uwzględnienie roli linii kolejowych nr1275 i nr 14.
ENEA Operator Sp. z o.o.	Informacja: teren woj. lubuskiego w zakresie infrastruktury służącej dystrybucji energii elektrycznej obsługiwany jest przez Oddziały Dystrybucji Gorzów Wlkp. oraz Zielona Góra ENEA Operator.
„PWE GUBIN” Sp. z o.o	Ujęcie w PZPWL przyszłej eksploatacji złoża węgla brunatnego „Gubin” i „Gubin –Zasieki-Brody” oraz elektrowni opalanej węglem brunatnym w zakresie rozwiązań przestrzennych związanych z budową elektrowni opalanej węglem brunatnym lub produktami z węgla brunatnego i niezbędnymi instalacjami wraz z kopalnią odkrywkową węgla brunatnego.

5. Ważniejsze inwestycje zawarte w Indykatorywnym Planie Inwestycyjnym Lubuskiego Regionalnego Programu Operacyjnego na lata 2007 – 2013:

- 1) Internet Szerokopasmowy w województwie lubuskim w ramach rozwoju społeczeństwa informacyjnego,
- 2) Realizacja inwestycji w ramach programu małej retencji wodnej w województwie lubuskim.

Uwaga: wykaz wszystkich inwestycji zawartych w Indykatorywnym Planie Inwestycyjnym Lubuskiego Regionalnego Programu Operacyjnego na lata 2007 – 2013 zawarty jest w Zmianie Planu zagospodarowania przestrzennego Województwa Lubuskiego – część III, str. 283.

II. Rekomendacje ze Zmiany Planu zagospodarowania przestrzennego Województwa Lubuskiego:

A. Inwestycje celu publicznego. Programy rządowe i zadania samorządowe.

1. **Zadania umieszczone w centralnym rejestrze programów rządowych - wg opracowania zmiany PZPWL – część III, str. 283**
2. **Programy operacyjne współpracy transgranicznej:**
 - Polska (woj. lubuskie) – Brandenburgia – jako Podregion Zielonogórski PL432 złożony z 7 powiatów: krośnieńskiego, nowosolskiego, świebodzińskiego, zielonogórskiego, żagańskiego, wschowskiego i miasta na prawach powiatu Zielonej Góry;
 - Polska (Województwo Lubuskie – Saksonia) – Podregion Zielonogórski PL 432 i 15 powiatów woj. dolnośląskiego;
3. **Inne programy:**
 - 1) Program Operacyjny Infrastruktura i Środowisko na lata 2007 – 2013
 - 2) Program budowy dróg krajowych na lata 2008 – 2012
 - 3) Master Plan dla Transportu Kolejowego w Polsce do 2030 r.
 - 4) Krajowy Program Oczyszczania Ścieków Komunalnych
 - 5) Polityka Energetyczna Polski do 2030 r.

Uwaga: szczegółowe dane dotyczące powyższych programów zawarte są w części III opracowania Zmiany Planu zagospodarowania przestrzennego Województwa Lubuskiego, str. 283.

4. Programy samorządu Województwa Lubuskiego

- 1) Harmonogram budów i przebudów dróg wojewódzkich planowanych do realizacji na lata 2008 – 2015
- 2) Indykatorywny Plan Inwestycyjny Lubuskiego Regionalnego Programu Operacyjnego na lata 2007 – 2013
- 3) Plan Gospodarki Odpadami dla Województwa Lubuskiego na lata 2008 – 2011 z perspektywą na lata 2012 – 2019 – aktualizacja
- 4) Mała Retencja Wodna w Województwie Lubuskim.

Uwaga: szczegółowe dane dotyczące powyższych programów zawarte są w części III opracowania Zmiany Planu zagospodarowania przestrzennego Województwa Lubuskiego, str. 283.

B. Rekomendacje w zakresie zadań proponowanych w Zmianie PZPWL

1. W zakresie struktury przestrzennej:

- 1) Podjęcie działań w zakresie zapewnienia ładu przestrzennego na terenie gminy poprzez racjonalizację użytkowania przestrzeni i zapobiegania jej degradacji;
- 2) Stworzenie warunków umożliwiających uporządkowanie obszarów funkcjonalnych na

- terenie gminy, w tym infrastruktury technicznej;
- 3) Podjęcie działań zwiększających efektywność gospodarowania przestrzenią;
 - 4) Stworzenie warunków pozwalających na kształtowanie procesów urbanizacji w celu osiągnięcia najkorzystniejszych rozwiązań przestrzennych;
 - 5) Podjęcie działań zwiększających odporność struktury przestrzennej gminy na zagrożenia wynikające z ekstremalnych zjawisk przyrodniczych i katastrof;
 - 6) Dążenie do osiągnięcia wysokiej jakości środowiska przyrodniczego poprzez ochronę i odpowiednie użytkowanie;
- 2. W zakresie miejsca w strukturze przestrzennej województwa:**
- 1) położenie gminy w bliskości jednej z głównych osi konstrukcyjnych rozwoju struktury przestrzennej województwa – III Paneuropejskiego Korytarza Transportowego, generującej rozwój społeczno – gospodarczy;
 - 2) położenie gminy przy jednym z głównych pasm rozwoju struktury przestrzennej województwa lubuskiego wzdłuż rzeki Odry i Nysy Łużyckiej, generującej rozwój społeczno – gospodarczy;
 - 3) wykorzystanie zasobów przyrodniczych i kulturowych do rozwoju turystyki i rekreacji;
 - 4) położenie gminy w obszarze problemowym – złoża węgla brunatnego Gubin i Gubin 1 wymagającym szczegółowych, odrębnych zadań i decyzji prowadzonych poza niniejszymi działaniami planistycznymi;
- 3. Pozostałe rekomendacje wynikające ze Zmiany PzpWL:**
- 1) Modernizacja infrastruktury transportowej oraz zwiększenie dostępności komunikacyjnej;
 - 2) Udoskonalenie i rozbudowa infrastruktury technicznej i komunalnej poprawiającej warunki życia oraz podnoszącej atrakcyjność inwestycyjną obszarów aktywności gospodarczej;
 - 3) Udoskonalenie i rozbudowa infrastruktury społecznej – w szczególności w sferach edukacji, opieki zdrowotnej, kultury i pomocy społecznej;
 - 4) Usprawnienie systemu transportu publicznego z wykorzystaniem partnerstwa publiczno – prywatnego;
 - 5) Wspomaganie procesów rewitalizacji obszarów wiejskich;
 - 6) Uzyskanie trwałych efektów płynących ze współpracy międzyregionalnej;
 - 7) Wspieranie działań na rzecz zwiększenia tożsamości regionalnej.
 - 8) Wykorzystanie walorów środowiska i dziedzictwa kulturowego dla rozwoju turystyki
 - 9) Promocja walorów turystycznych i stworzenie systemu informacji turystycznej;
 - 10) Podejmowanie przedsięwzięć kulturalnych tworzących atrakcyjny wizerunek regionu i województwa;
 - 11) Podniesienie jakości kształcenia oraz dostosowanie kształcenia do potrzeb regionalnego rynku pracy i standardów UE;
 - 12) Wyrównanie szans edukacyjnych dzieci i młodzieży;
 - 13) Wspieranie działań na rzecz rozwoju społeczeństwa informacyjnego;
 - 14) Ograniczenie zakresu i skutków wykluczenia społecznego osób i rodzin, ich integracja ze społeczeństwem oraz wyrównanie szans rozwojowych dzieci i młodzieży;
 - 15) Rozwój instytucjonalnego i kapitałowego otoczenia biznesu;
 - 16) Wspieranie wzrostu zatrudnienia i mobilności zawodowej;
 - 17) Poprawa jakości stanu środowiska przyrodniczego;
 - 18) Kształtowanie procesów społecznych i przestrzennych dla poprawy jakości życia;
 - 19) Zwiększenie efektywności gospodarowania przestrzenią;
 - 20) Rozbudowa sieci dróg komunikacji rowerowej;
 - 21) Wykorzystanie walorów Parku Krajobrazowego "Łuk Mużakowa";

Nazwa Gminy: BRZEŹNICA

Typ jednostki: gmina wiejska

Grupa Gmin: lokalna

Powierzchnia: 122 km²

Liczba mieszkańców: 3.700



I. INFORMACJE OGÓLNE

1. Lokalizacja Gminy:

- położona w powiecie żagańskim.

2. Charakterystyka Gminy:

Obszar gminy mieści się w zasięgu Wzgórz Dalkowskich i wzniesień Żarskich oraz w strefie ochronnej zlewni rzeki Bobru.

W gminie znajduje się rezerwat przyrody Dąbrowa Brzeźnicka.

Podstawowymi funkcjami gminy są: rolnictwo, mieszkalnictwo, usługi, turystyka, przemysł rolno – spożywczy.

Członek Stowarzyszenia Gmin

Rzeczypospolitej Polskiej Euroregionu „Sprewa – Nysa - Bóbr”.

3. Stan planistyczny gminy wynikający z obowiązku ustawowego, zgodnie z art. 9 ustawy o planowaniu i zagospodarowaniu przestrzennym (Dz. U. Nr 80, z 2003 r., poz. 717 ze zm.)

Studium uwarunkowań i kierunków zagospodarowania przestrzennego gminy:

- **uchwalenie:**
Uchwała Nr XVI/74/2000 z dnia 27.10.2000 r.

4. Wnioski zgłoszone do Zmiany PzpPWL:

Instytucja	Charakterystyka wniosku
Urząd Gminy Brzeźnica	Brak wniosków.
Zarząd Województwa Dolnośląskiego	Stworzenie spójnego systemu obszarów chronionych.
ENEA Operator Sp. z o.o.	Informacja: teren woj. lubuskiego w zakresie infrastruktury służącej dystrybucji energii elektrycznej obsługiwany jest przez Oddziały Dystrybucji Gorzów Wlkp. oraz Zielona Góra ENEA Operator.

5. Ważniejsze inwestycje zawarte w Indykatorywnym Planie Inwestycyjnym Lubuskiego Regionalnego Programu Operacyjnego na lata 2007 – 2013:

- 1) Internet Szerokopasmowy w województwie lubuskim w ramach rozwoju społeczeństwa informacyjnego,
- 2) Realizacja inwestycji w ramach programu małej retencji wodnej w województwie lubuskim.

Uwaga: wykaz wszystkich inwestycji zawartych w Indykatorywnym Planie Inwestycyjnym Lubuskiego Regionalnego Programu Operacyjnego na lata 2007 – 2013 zawarty jest w Zmianie Planu zagospodarowania przestrzennego Województwa Lubuskiego – część III, str. 283.

II. Rekomendacje ze Zmiany Planu zagospodarowania przestrzennego Województwa Lubuskiego:

A. Inwestycje celu publicznego. Programy rządowe i zadania samorządowe.

1. **Zadania umieszczone w centralnym rejestrze programów rządowych** - wg opracowania zmiany PZPWL – część III, str. 283
2. **Programy operacyjne współpracy transgranicznej:**
 - Polska (woj. lubuskie) – Brandenburgia – jako Podregion Zielonogórski PL432 złożony z 7 powiatów: krośnieńskiego, nowosolskiego, świebodzińskiego, zielonogórskiego, żagańskiego, wschowskiego i miasta na prawach powiatu Zielonej Góry;
 - Polska (Województwo Lubuskie – Saksonia) – Podregion Zielonogórski PL 432 i 15 powiatów woj. dolnośląskiego);
3. **Inne programy:**
 - 1) Program Operacyjny Infrastruktura i Środowisko na lata 2007 – 2013
 - 2) Program budowy dróg krajowych na lata 2008 – 2012
 - 3) Master Plan dla Transportu Kolejowego w Polsce do 2030 r.
 - 4) Krajowy Program Oczyszczania Ścieków Komunalnych
 - 5) Polityka Energetyczna Polski do 2030 r.

Uwaga: szczegółowe dane dotyczące powyższych programów zawarte są w części III opracowania Zmiany Planu zagospodarowania przestrzennego Województwa Lubuskiego, str. 283.

4. Programy samorządu Województwa Lubuskiego

- 1) Harmonogram budów i przebudów dróg wojewódzkich planowanych do realizacji na lata 2008 – 2015
- 2) Indykatorywny Plan Inwestycyjny Lubuskiego Regionalnego Programu Operacyjnego na lata 2007 – 2013
- 3) Plan Gospodarki Odpadami dla Województwa Lubuskiego na lata 2008 – 2011 z perspektywą na lata 2012 – 2019 – aktualizacja
- 4) Mała Retencja Wodna w Województwie Lubuskim.

Uwaga: szczegółowe dane dotyczące powyższych programów zawarte są w części III opracowania Zmiany Planu zagospodarowania przestrzennego Województwa Lubuskiego, str. 283.

B. Rekomendacje w zakresie zadań proponowanych w Zmianie PzpWL

1. W zakresie struktury przestrzennej:

- 1) podjęcie działań w zakresie zapewnienia ładu przestrzennego na terenie gminy poprzez racjonalizację użytkowania przestrzeni i zapobiegania jej degradacji,
- 2) stworzenie warunków umożliwiających uporządkowanie obszarów funkcjonalnych na terenie gminy, w tym infrastruktury technicznej,
- 3) podjęcie działań zwiększających efektywność gospodarowania przestrzenią,
- 4) stworzenie warunków pozwalających na kształtowanie procesów urbanizacji w celu osiągnięcia najkorzystniejszych rozwiązań przestrzennych,
- 5) podjęcie działań zwiększających odporność struktury przestrzennej gminy na zagrożenia wynikające z ekstremalnych zjawisk przyrodniczych i katastrof,
- 6) dążenie do osiągnięcia wysokiej jakości środowiska przyrodniczego poprzez ochronę i odpowiednie użytkowanie,
- 7) dążenie do stworzenia regionalnej, ponadregionalnej i międzynarodowej turystyki.

2. W zakresie miejsca w strukturze przestrzennej województwa:

- 1) położenie gminy w pobliżu jednej z głównych osi konstrukcyjnych rozwoju struktury przestrzennej – III Paneuropejski Korytarz Transportowy, wzdłuż autostrady A 18, generujący rozwój społeczno – gospodarczy.
- 2) położenie gminy w Obszarze Chronionego Krajobrazu – Dolina Brzeźnicy oraz Dolina Bobru, pozwala na rozwój turystyki i rekreacji.

3. Pozostałe rekomendacje wynikające ze Zmiany PzpWL:

- 1) modernizacja infrastruktury transportowej oraz zwiększenie dostępności komunikacyjnej,
- 2) udoskonalenie i rozbudowa infrastruktury technicznej i komunalnej poprawiającej warunki życia oraz podnoszącej atrakcyjność inwestycyjną obszarów aktywności gospodarczej,
- 3) udoskonalenie i rozbudowa infrastruktury społecznej – w szczególności w sferach edukacji, opieki zdrowotnej, kultury i pomocy społecznej,
- 4) usprawnienie systemu transportu publicznego z wykorzystaniem partnerstwa publiczno – prywatnego,
- 5) wspomaganie procesów rewitalizacji obszarów wiejskich,
- 6) uzyskanie trwałych efektów płynących ze współpracy międzyregionalnej,
- 7) wspieranie działań na rzecz zwiększenia tożsamości regionalnej,
- 8) wykorzystanie walorów środowiska i dziedzictwa kulturowego dla rozwoju turystyki,
- 9) promocja walorów turystycznych i stworzenie systemu informacji turystycznej,
- 10) podejmowanie przedsięwzięć kulturalnych tworzących atrakcyjny wizerunek regionu i województwa,
- 11) podniesienie jakości kształcenia oraz dostosowanie kształcenia do potrzeb regionalnego rynku pracy i standardów UE,
- 12) wyrównanie szans edukacyjnych dzieci i młodzieży,
- 13) wspieranie działań na rzecz rozwoju społeczeństwa informacyjnego,
- 14) ograniczenie zakresu i skutków wykluczenia społecznego osób i rodzin, ich integracja ze społeczeństwem oraz wyrównanie szans rozwojowych dzieci i młodzieży,
- 15) rozwój instytucjonalnego i kapitałowego otoczenia biznesu,
- 16) wspieranie wzrostu zatrudnienia i mobilności zawodowej,
- 17) poprawa jakości stanu środowiska przyrodniczego,
- 18) kształtowanie procesów społecznych i przestrzennych dla poprawy jakości życia,
- 19) zwiększenie efektywności gospodarowania przestrzenią,
- 20) rozbudowa sieci dróg komunikacji rowerowej.

Nazwa Gminy: BYTNICA

Typ jednostki: gmina wiejska

Grupa Gmin: lokalna

Powierzchnia: 209 km²

Liczba mieszkańców: 2.617

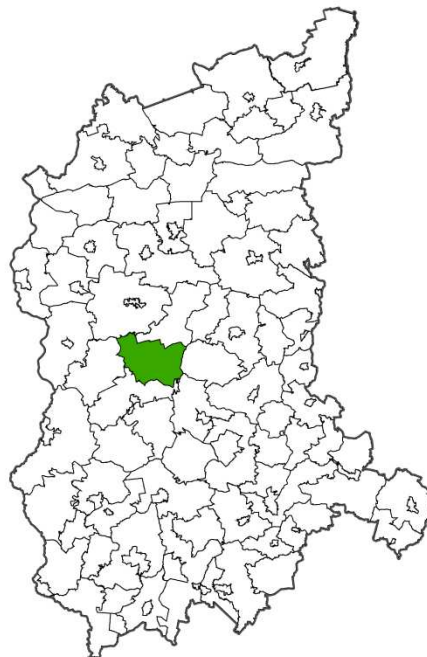
I. INFORMACJE OGÓLNE

1. Lokalizacja Gminy:

- położona w powiecie krośnieńskim.

2. Charakterystyka Gminy:

Gmina położona jest w obrębie Wysoczyzny Lubuskiej i pradoliny Warszawsko - Berlińskiej. Duży obszar gminy objęty jest Gryżyńskim Parkiem Krajobrazowym. Podstawowymi funkcjami gminy są: rolnictwo, mieszkalnictwo, usługi, turystyka. Członek Stowarzyszenia Gmin Rzeczypospolitej Polskiej Euroregionu „Sprewa – Nysa - Bóbr”.



3. Stan planistyczny gminy wynikający z obowiązku ustawowego, zgodnie z art. 9 ustawy o planowaniu i zagospodarowaniu przestrzennym (Dz. U. Nr 80, z 2003 r., poz. 717 ze zm.)

Studium uwarunkowań i kierunków zagospodarowania przestrzennego gminy:

- **uchwalenie:**
Uchwała Nr XXXIX/182/2002 z dnia 10.10.2002 r.

4. Wnioski zgłoszone do Zmiany PZPWL:

Instytucji	Charakterystyka wniosku
Urząd Gminy w Bytnicy	Uwzględnienie możliwości lokalizacji na terenie gminy Bytnica elektrowni wiatrowych oraz obiektów tzw. małej retencji na zbiornikach i ciekach wodnych.
Zarząd Województwa Dolnośląskiego	Uwzględnienie roli linii kolejowej nr 273.
ENEA Operator Sp. z o.o.	Informacja: teren woj. lubuskiego w zakresie infrastruktury służącej dystrybucji energii elektrycznej obsługiwany jest przez Oddziały Dystrybucji Gorzów Wlkp. oraz Zielona Góra ENEA Operator
PGNiG S.A. Oddział w Zielonej Górze	Informacja: na terenie woj. lubuskiego leżą udokumentowane złoża ropy naftowej i gazu ziemnego – Gryżyna (złoża niezagospodarowane).
PKP Polskie Linie Kolejowe S.A. Oddział Regionalny w Szczecinie	Po roku 2014 planowane są inwestycje na modernizację linii kolejowej C-E59 na odcinku Głogów - Dolna Odra, na której docelowa prędkość po modernizacji wynosić będzie dla pociągów 120 km/h lub 160 km/h.

5. Ważniejsze inwestycje zawarte w Indykatywnym Planie Inwestycyjnym Lubuskiego Regionalnego Programu Operacyjnego na lata 2007 – 2013:

- Internet Szerokopasmowy w województwie lubuskim w ramach rozwoju społeczeństwa informacyjnego,
- Realizacja inwestycji w ramach programu małej retencji wodnej w województwie lubuskim.

Uwaga: wykaz wszystkich inwestycji zawartych w Indykatywnym Planie Inwestycyjnym Lubuskiego Regionalnego Programu Operacyjnego na lata 2007 – 2013 zawarty jest w Zmianie Planu zagospodarowania przestrzennego Województwa Lubuskiego – część III, str. 283.

II. Rekomendacje ze Zmiany Planu zagospodarowania przestrzennego Województwa Lubuskiego:

A. Inwestycje celu publicznego. Programy rządowe i zadania samorządowe.

1. **Zadania umieszczone w centralnym rejestrze programów rządowych** - wg opracowania zmiany PZPWL – część III, str. 283
2. **Programy operacyjne współpracy transgranicznej:**
 - Polska (woj. lubuskie) – Brandenburgia – jako Podregion Zielonogórski PL432 złożony z 7 powiatów: krośnieńskiego, nowosolskiego, świebodzińskiego, zielonogórskiego, żagańskiego, wschowskiego i miasta na prawach powiatu Zielonej Góry;
 - Polska (Województwo Lubuskie – Saksonia) – Podregion Zielonogórski PL 432 i 15 powiatów woj. dolnośląskiego);
3. **Inne programy:**
 - 1) Program Operacyjny Infrastruktura i Środowisko na lata 2007 – 2013
 - 2) Program budowy dróg krajowych na lata 2008 – 2012
 - 3) Master Plan dla Transportu Kolejowego w Polsce do 2030 r.
 - 4) Krajowy Program Oczyszczania Ścieków Komunalnych
 - 5) Polityka Energetyczna Polski do 2030 r.

Uwaga: szczegółowe dane dotyczące powyższych programów zawarte są w części III opracowania Zmiany planu zagospodarowania Przestrzennego Województwa Lubuskiego, str. 283.

4. Programy samorządu Województwa Lubuskiego

- 1) Harmonogram budów i przebudów dróg wojewódzkich planowanych do realizacji na lata 2008 – 2015
- 2) Indykatywny Plan Inwestycyjny Lubuskiego Regionalnego Programu Operacyjnego na lata 2007 – 2013
- 3) Plan Gospodarki Odpadami dla Województwa Lubuskiego na lata 2008 – 2011 z perspektywą na lata 2012 – 2019 – aktualizacja
- 4) Mała Retencja Wodna w Województwie Lubuskim.

Uwaga: szczegółowe dane dotyczące powyższych programów zawarte są w części III opracowania Zmiany Planu zagospodarowania przestrzennego Województwa Lubuskiego, str. 283.

B. Rekomendacje w zakresie zadań proponowanych w Zmianie PzpWL

1. W zakresie struktury przestrzennej:

- 1) podjęcie działań w zakresie zapewnienia ładu przestrzennego na terenie gminy poprzez racjonalizację użytkowania przestrzeni i zapobiegania jej degradacji,
- 2) stworzenie możliwości lokalizacji na terenie gminy elektrowni wiatrowych oraz obiektów tzw. małej retencji na zbiornikach i ciekach wodnych,
- 3) stworzenie warunków umożliwiających uporządkowanie obszarów funkcjonalnych na

- terenie gminy, w tym infrastruktury technicznej,
- 4) podjęcie działań zwiększających efektywność gospodarowania przestrzenią,
 - 5) stworzenie warunków pozwalających na kształtowanie procesów urbanizacji w celu osiągnięcia najkorzystniejszych rozwiązań przestrzennych,
 - 6) podjęcie działań zwiększających odporność struktury przestrzennej gminy na zagrożenia wynikające z ekstremalnych zjawisk przyrodniczych i katastrof,
 - 7) dążenie do osiągnięcia wysokiej jakości środowiska przyrodniczego poprzez ochronę i odpowiednie użytkowanie.
- 2. W zakresie miejsca w strukturze przestrzennej województwa:**
- 1) położenie gminy w obszarze o naturalnych zasobach przyrodniczych, takich jak: Gryżyński Park Krajobrazowy, Krośnieńska Dolina Odry, Teren licznych jezior, rzek i lasów - przeznaczenie terenów pod rozwój turystyki regionalnej i ponadregionalnej oraz rozwój gospodarki związanej z turystyką;
- 3. Pozostałe rekomendacje wynikające ze Zmiany PzpWL:**
- 1) modernizacja infrastruktury transportowej oraz zwiększenie dostępności komunikacyjnej,
 - 2) udoskonalenie i rozbudowa infrastruktury technicznej i komunalnej poprawiającej warunki życia oraz podnoszącej atrakcyjność inwestycyjną obszarów aktywności gospodarczej,
 - 3) udoskonalenie i rozbudowa infrastruktury społecznej – w szczególności w sferach edukacji, opieki zdrowotnej, kultury i pomocy społecznej,
 - 4) usprawnienie systemu transportu publicznego z wykorzystaniem partnerstwa publiczno – prywatnego,
 - 5) wspomaganie procesów rewitalizacji obszarów wiejskich,
 - 6) uzyskanie trwałych efektów płynących ze współpracy międzyregionalnej,
 - 7) wspieranie działań na rzecz zwiększenia tożsamości regionalnej,
 - 8) wykorzystanie walorów środowiska i dziedzictwa kulturowego dla rozwoju turystyki,
 - 9) promocja walorów turystycznych i stworzenie systemu informacji turystycznej,
 - 10) podejmowanie przedsięwzięć kulturalnych tworzących atrakcyjny wizerunek regionu i województwa,
 - 11) podniesienie jakości kształcenia oraz dostosowanie kształcenia do potrzeb regionalnego rynku pracy i standardów UE,
 - 12) wyrównanie szans edukacyjnych dzieci i młodzieży,
 - 13) wspieranie działań na rzecz rozwoju społeczeństwa informacyjnego,
 - 14) ograniczenie zakresu i skutków wykluczenia społecznego osób i rodzin, ich integracja ze społeczeństwem oraz wyrównanie szans rozwojowych dzieci i młodzieży,
 - 15) rozwój instytucjonalnego i kapitałowego otoczenia biznesu,
 - 16) wspieranie wzrostu zatrudnienia i mobilności zawodowej,
 - 17) poprawa jakości stanu środowiska przyrodniczego,
 - 18) kształtowanie procesów społecznych i przestrzennych dla poprawy jakości życia,
 - 19) zwiększenie efektywności gospodarowania przestrzenią,
 - 20) rozbudowa sieci dróg komunikacji rowerowej.

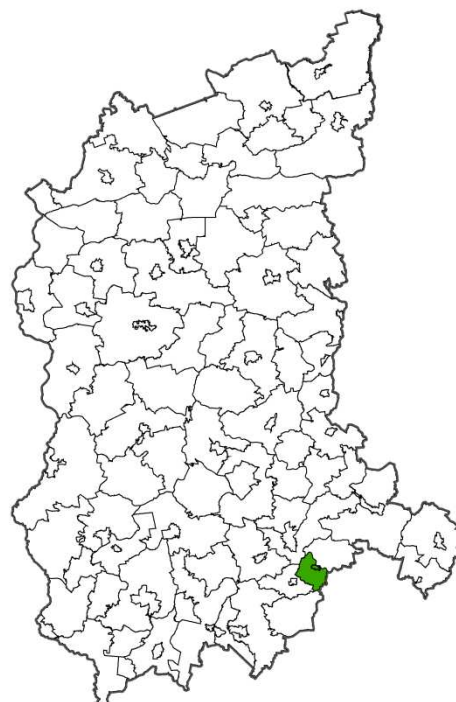
Nazwa Gminy: BYTOM ODRZAŃSKI

Typ jednostki: gmina miejsko - wiejska

Grupa Gmin: lokalna

Powierzchnia: 52 km²

Liczba mieszkańców: 5.404



I. INFORMACJE OGÓLNE

1. Lokalizacja Gminy:

- położona w powiecie nowosolskim,
- graniczy z woj. dolnośląskim.

2. Charakterystyka Gminy:

Gmina położona w południowej części woj. lubuskiego. Przez teren gminy przebiega linia kolejowa o znaczeniu magistralnym Wrocław – Zielona Góra – Szczecin. Dominującymi funkcjami gminy są: rolnictwo oraz przemysł i usługi, natomiast funkcjami uzupełniającymi są turystyka krajoznawcza i leśnictwo.

Charakterystycznym obiektem fizjograficzno – przyrodniczym jest rezerwat leśny „Annabrzeskie Wąwozy”.

Członek Stowarzyszenia Gmin Rzeczypospolitej Polskiej Euroregionu „Sprewa – Nysa - Bóbr”.

3. Stan planistyczny gminy wynikający z obowiązku ustawowego, zgodnie z art. 9 ustawy o planowaniu i zagospodarowaniu przestrzennym (Dz. U. Nr 80, z 2003 r., poz. 717 ze zm.)

Studium uwarunkowań i kierunków zagospodarowania przestrzennego gminy:

- uchwalenie:

Uchwała Nr XXX/20/03 z dnia 28.02.2003 r.

4. Wnioski zgłoszone do Zmiany PZPWL:

Instytucja	Charakterystyka wniosku
Urząd Miejski Bytom Odrzański	<ul style="list-style-type: none">• Budowa urządzeń zabezpieczających miasto przeciw powodzi,• Budowa mostu na Odrze łączącego miasto z m. Siedlisko i przywracającego szlak komunikacyjny w kierunku Sławi, Wolsztyna i Poznania.
Urząd Żeglugi Śródlądowej we Wrocławiu	Zaakcentowanie problematyki gospodarczego wykorzystania rzeki Odry, w tym do powrotu na rzekę transportu wodnego.
Wojewoda Zachodniopomorski	<ol style="list-style-type: none">1. Odbudowa przekroju rzeki Odry dla przepuszczania wody katastrofalnej,2. Budowa systemu monitorowania sytuacji hydrologicznej zlewni Odry z systemem ostrzegania na odcinku rzeki Odry przebiegającym przez teren Województwa Lubuskiego,3. Modernizacja i przebudowa wałów przeciwpowodziowych wzdłuż rzeki Odry,4. Modernizacja drogi wodnej rzeki Odry na znajdującym się na terenie województwa Lubuskiego,5. Rozbudowa sieci łączności radiowej w celu przeprowadzenia sprawnych akcji ratunkowych (obecnie istniejący system radiowy nie zapewnia wystarczającego poziomu łączności).

Zarząd Województwa Dolnośląskiego	<ul style="list-style-type: none"> – Ochrona korytarza ekologicznego doliny Odry o znaczeniu międzynarodowym, – wzmocnienie roli środkowoeuropejskiego korytarza transportowego (CETC), – stworzenie spójnego systemu obszarów chronionych, – uwzględnienie ochrony udokumentowanych złóż kopalin użytecznych, – utrzymanie istniejących przebiegów oraz poprawa warunków technicznych i wzmocnienie znaczenia dróg wojewódzkich: nr 292, – utrzymanie istniejących sieci gazowych wysokiego ciśnienia, – utrzymanie istniejących linii napowietrznych wysokich napięć 110 kV – uwzględnienie roli linii kolejowych nr 273
Marszałek Województwa Zachodniopomorskiego	Uwzględnienie Programu dla "Odry 2006" oraz problematyki ochrony przed powodzią zgodnej z Programem dla "Odry 2006".
ENEA Operator Sp. z o.o.	Informacja: teren woj. lubuskiego w zakresie infrastruktury służącej dystrybucji energii elektrycznej obsługiwany jest przez Oddziały Dystrybucji Gorzów Wlkp. oraz Zielona Góra ENEA Operator.
PKP Polskie Linie Kolejowe S.A. Oddział Regionalny w Szczecinie	Po roku 2014 planowane są inwestycje na modernizację linii kolejowej C-E59 na odcinku Głogów - Dolna Odra, na której docelowa prędkość po modernizacji wynosić będzie dla pociągów 120 km/h lub 160 km/h.

5. Ważniejsze inwestycje zawarte w Indykatorywnym Planie Inwestycyjnym Lubuskiego Regionalnego Programu Operacyjnego na lata 2007 – 2013:

- Internet Szerokopasmowy w województwie lubuskim w ramach rozwoju społeczeństwa informacyjnego,
- Realizacja inwestycji w ramach programu małej retencji wodnej w województwie lubuskim,
- Bytom Odrzański miastem równych szans - Rewitalizacja dzielnicy miejskiej - Osiedla 11 Listopada i Piastowskie.

Uwaga: wykaz wszystkich inwestycji zawartych w Indykatorywnym Planie Inwestycyjnym Lubuskiego Regionalnego Programu Operacyjnego na lata 2007 – 2013 zawarty jest w Zmianie Planu zagospodarowania przestrzennego Województwa Lubuskiego – część III, str. 283.

II. Rekomendacje ze Zmiany Planu zagospodarowania przestrzennego Województwa Lubuskiego:

A. Inwestycje celu publicznego. Programy rządowe i zadania samorządowe.

1. **Zadania umieszczone w centralnym rejestrze programów rządowych** - wg opracowania zmiany PZPWL – część III, str. 283
2. **Programy operacyjne współpracy transgranicznej:**
 - Polska (woj. lubuskie) – Brandenburgia – jako Podregion Zielonogórski PL432 złożony z 7 powiatów: krośnieńskiego, nowosolskiego, świebodzińskiego, zielonogórskiego, żagańskiego, wschowskiego i miasta na prawach powiatu Zielonej Góry;
 - Polska (Województwo Lubuskie – Saksonia) – Podregion Zielonogórski PL 432 i 15 powiatów woj. dolnośląskiego);
3. **Inne programy:**
 - 1) Program Operacyjny Infrastruktura i Środowisko na lata 2007 – 2013
 - 2) Program budowy dróg krajowych na lata 2008 – 2012
 - 3) Master Plan dla Transportu Kolejowego w Polsce do 2030 r.
 - 4) Krajowy Program Oczyszczania Ścieków Komunalnych
 - 5) Polityka Energetyczna Polski do 2030 r.

Uwaga: szczegółowe dane dotyczące powyższych programów zawarte są w części III opracowania Zmiany Planu zagospodarowania przestrzennego Województwa Lubuskiego, str. 283.

4. Programy samorządu Województwa Lubuskiego

- 1) Harmonogram budów i przebudów dróg wojewódzkich planowanych do realizacji na lata 2008 – 2015
- 2) Indykacyjny Plan Inwestycyjny Lubuskiego Regionalnego Programu Operacyjnego na lata 2007 – 2013
- 3) Plan Gospodarki Odpadami dla Województwa Lubuskiego na lata 2008 – 2011 z perspektywą na lata 2012 – 2019 – aktualizacja
- 4) Mała Retencja Wodna w Województwie Lubuskim.

Uwaga: szczegółowe dane dotyczące powyższych programów zawarte są w części III opracowania Zmiany Planu zagospodarowania przestrzennego Województwa Lubuskiego, str. 283.

B. Rekomendacje w zakresie zadań proponowanych w Zmianie PzpWL

1. W zakresie struktury przestrzennej:

- 1) podjęcie działań w zakresie zapewnienia ładu przestrzennego na terenie gminy poprzez racjonalizację użytkowania przestrzeni i zapobiegania jej degradacji,
- 2) stworzenie warunków umożliwiających uporządkowanie obszarów funkcjonalnych na terenie gminy, w tym infrastruktury technicznej,
- 3) podjęcie działań zwiększających efektywność gospodarowania przestrzenią,
- 4) stworzenie warunków pozwalających na kształtowanie procesów urbanizacji w celu osiągnięcia najkorzystniejszych rozwiązań przestrzennych,
- 5) podjęcie działań zwiększających odporność struktury przestrzennej gminy na zagrożenia wynikające z ekstremalnych zjawisk przyrodniczych i katastrof,
- 6) dążenie do osiągnięcia wysokiej jakości środowiska przyrodniczego poprzez ochronę i odpowiednie użytkowanie,
- 7) wykorzystanie walorów położenia gminy.

2. W zakresie miejsca w strukturze przestrzennej województwa:

- 1) położenie gminy w bliskości osi konstrukcyjnej rozwoju przestrzennego województwa północ – południe CETC z ośrodkami miejskimi: Gorzów Wlkp., Zielona Góra i Nowa Sól, generującego rozwój społeczno – gospodarczy;
- 2) położenie gminy nad międzynarodową drogą wodną na Odrze E 30, przeznaczoną do modernizacji z wyznaczonym portem rzeczny w Bytomiu Odrzańskim, generującą rozwój gospodarczy;
- 3) położenie gminy w obszarze występowania naturalnych bogactw przyrody, takich jak rzeka Odra oraz rezerwat leśny „Annabrzeskie Wąwozy”, wyznacza tereny do rozwoju turystyczno – gospodarczego;

3. Pozostałe rekomendacje wynikające ze Zmiany PzpWL:

- 1) modernizacja infrastruktury transportowej oraz zwiększenie dostępności komunikacyjnej,
- 2) udoskonalenie i rozbudowa infrastruktury technicznej i komunalnej poprawiającej warunki życia oraz podnoszącej atrakcyjność inwestycyjną obszarów aktywności gospodarczej,
- 3) udoskonalenie i rozbudowa infrastruktury społecznej – w szczególności w sferach edukacji, opieki zdrowotnej, kultury i pomocy społecznej,
- 4) usprawnienie systemu transportu publicznego z wykorzystaniem partnerstwa publiczno – prywatnego,
- 5) wspomaganie procesów rewitalizacji obszarów wiejskich,
- 6) uzyskanie trwałych efektów płynących ze współpracy międzyregionalnej,
- 7) wspieranie działań na rzecz zwiększenia tożsamości regionalnej,

- 8) wykorzystanie walorów środowiska i dziedzictwa kulturowego dla rozwoju turystyki,
- 9) promocja walorów turystycznych i stworzenie systemu informacji turystycznej,
- 10) podejmowanie przedsięwzięć kulturalnych tworzących atrakcyjny wizerunek regionu i województwa,
- 11) podniesienie jakości kształcenia oraz dostosowanie kształcenia do potrzeb regionalnego rynku pracy i standardów UE,
- 12) wyrównanie szans edukacyjnych dzieci i młodzieży,
- 13) wspieranie działań na rzecz rozwoju społeczeństwa informacyjnego,
- 14) ograniczenie zakresu i skutków wykluczenia społecznego osób i rodzin, ich integracja ze społeczeństwem oraz wyrównanie szans rozwojowych dzieci i młodzieży,
- 15) rozwój instytucjonalnego i kapitałowego otoczenia biznesu,
- 16) wspieranie wzrostu zatrudnienia i mobilności zawodowej,
- 17) poprawa jakości stanu środowiska przyrodniczego,
- 18) kształtowanie procesów społecznych i przestrzennych dla poprawy jakości życia,
- 19) zwiększenie efektywności gospodarowania przestrzenią,
- 20) rozbudowa sieci dróg komunikacji rowerowej.

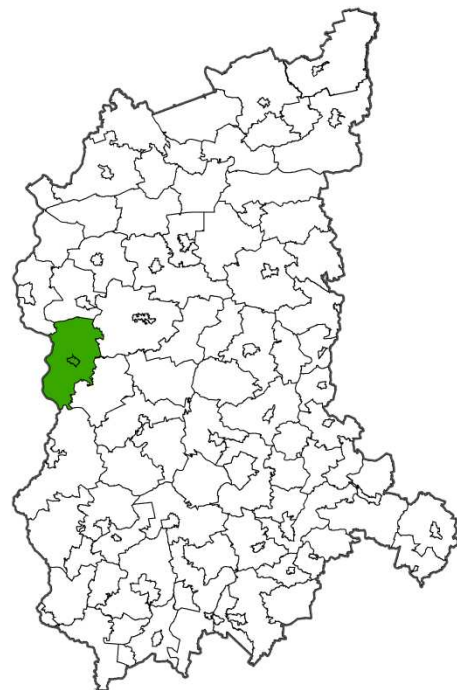
Nazwa Gminy: CYBINKA

Typ jednostki: gmina miejsko - wiejska

Grupa Gmin: lokalna

Powierzchnia: 280 km²

Liczba mieszkańców: 6.799



I. INFORMACJE OGÓLNE

1. Lokalizacja Gminy:

- położona w powiecie słubickim,
- w obszarze pogranicza polsko – niemieckiego.

2. Charakterystyka Gminy:

Gmina leży w środkowo – zachodniej części woj. lubuskiego. Na terenie gminy znajdują się: Krzesiński Park Narodowy, rezerwat przyrody „Młodno” i dwa użytki ekologiczne. Do głównych funkcji gminy należy: rolnictwo, leśnictwo i przemysł.

Członek Stowarzyszenia Gmin Polskich Euroregionu „Pro Europa Viadrina”.

Członek Stowarzyszenia Gmin

Rzeczypospolitej Polskiej Euroregionu „Sprewa – Nysa - Bóbr”.

3. Stan planistyczny gminy wynikający z obowiązku ustawowego, zgodnie z art. 9 ustawy o planowaniu i zagospodarowaniu przestrzennym (Dz. U. Nr 80, z 2003 r., poz. 717 ze zm.)

Studium uwarunkowań i kierunków zagospodarowania przestrzennego gminy:

- uchwalenie:
Uchwała Nr 14/XIX/2000 z dnia 15.12.2000 r.

4. Wnioski zgłoszone do Zmiany PZPWL:

Institucja	Charakterystyka wniosku
Urząd Miejski w Cybince	Brak wniosków.
Minister Gospodarki	Umieszczenie obszarów złóż węgla brunatnego oraz objęcie tych obszarów ochroną przed zabudową infrastrukturą niezwiązaną z przemysłem wydobywczym.
Urząd Żeglugi Śródlądowej we Wrocławiu	Zaakcentowanie problematyki gospodarczego wykorzystania rzeki Odry, w tym do powrotu na rzekę transportu wodnego.
Wojewoda Zachodniopomorski	1. Odbudowa przekroju rzeki Odry dla przepuszczania wody katastrofalnej, 2. Budowa systemu monitorowania sytuacji hydrologicznej zlewni Odry z systemem ostrzegania na odcinku rzeki Odry przebiegającym przez teren Województwa Lubuskiego, 3. Modernizacja i przebudowa wałów przeciwpowodziowych wzdłuż rzeki Odry, 4. Modernizacja drogi wodnej rzeki Odry na znajdującym się na terenie województwa Lubuskiego,

	5. Rozbudowa sieci łączności radiowej w celu przeprowadzenia sprawnych akcji ratunkowych (obecnie istniejący system radiowy nie zapewni wystarczającego poziomu łączności).
Zarząd Województwa Dolnośląskiego	– ochrona korytarza ekologicznego doliny Odry o znaczeniu międzynarodowym, – ochrona głównych korytarzy ekologicznych - Koryta Zachodniego.
Marszałek Województwa Zachodniopomorskiego	Uwzględnienie Programu dla "Odry 2006" oraz problematyki ochrony przed powodzią zgodnej z Programem dla "Odry 2006".
RZGW Szczecin	Plan powinien dopuszczać możliwość prowadzenia żeglugi na rzece Odrze, wystawiania na brzegu rzeki i na rzece oznakowania nawigacyjnego oraz prowadzenia robót utrzymaniowych na rzece i na prawym brzegu, tj. wykonywania, remontowania i modernizacji zabudowy regulacyjnej, wykonywania i utrzymywaniem urządzeń i budowli wodnych, wycinki drzewostanu zagrażającego bezpieczeństwu przeciwpowodziowemu i bezpieczeństwu żeglugi. W niedalekiej przyszłości planuje się na Odrze budowę flotylii lodołamaczy.
ENEA Operator Sp. z o.o.	Informacja: teren woj. lubuskiego w zakresie infrastruktury służącej dystrybucji energii elektrycznej obsługiwany jest przez Oddziały Dystrybucji Gorzów Wlkp. oraz Zielona Góra ENEA Operator

5. Ważniejsze inwestycje zawarte w Indykatorywnym Planie Inwestycyjnym Lubuskiego Regionalnego Programu Operacyjnego na lata 2007 – 2013:

- Przebudowa drogi powiatowej nr 1249F Cybinka - Jerzmanice jako alternatywa na dojazd do autostrady A2,
- Internet Szerokopasmowy w województwie lubuskim w ramach rozwoju społeczeństwa informacyjnego,
- Realizacja inwestycji w ramach programu małej retencji wodnej w województwie lubuskim.

Uwaga: wykaz wszystkich inwestycji zawartych w Indykatorywnym Planie Inwestycyjnym Lubuskiego Regionalnego Programu Operacyjnego na lata 2007 – 2013 zawarty jest w Zmianie Planu zagospodarowania przestrzennego Województwa Lubuskiego – część III, str. 283.

II. Rekomendacje ze Zmiany Planu zagospodarowania przestrzennego Województwa Lubuskiego:

A. Inwestycje celu publicznego. Programy rządowe i zadania samorządowe.

1. **Zadania umieszczone w centralnym rejestrze programów rządowych** - wg opracowania zmiany PZPWL – część III, str. 283
2. **Programy operacyjne współpracy transgranicznej:**
 - Polska (woj. lubuskie) – Brandenburgia – jako Podregion Zielonogórski PL432 złożony z 7 powiatów: krośnieńskiego, nowosolskiego, świebodzińskiego, zielonogórskiego, żagańskiego, wschowskiego i miasta na prawach powiatu Zielonej Góry;
 - Polska (Województwo Lubuskie – Saksonia) – Podregion Zielonogórski PL 432 i 15 powiatów woj. dolnośląskiego);
3. **Inne programy:**
 - 1) Program Operacyjny Infrastruktura i Środowisko na lata 2007 – 2013
 - 2) Program budowy dróg krajowych na lata 2008 – 2012
 - 3) Master Plan dla Transportu Kolejowego w Polsce do 2030 r.
 - 4) Krajowy Program Oczyszczania Ścieków Komunalnych
 - 5) Polityka Energetyczna Polski do 2030 r.

Uwaga: szczegółowe dane dotyczące powyższych programów zawarte są w części III opracowania Zmiany Planu zagospodarowania przestrzennego Województwa Lubuskiego, str. 283.

4. Programy samorządu Województwa Lubuskiego

- 1) Harmonogram budów i przebudów dróg wojewódzkich planowanych do realizacji na lata 2008 – 2015
- 2) Indykatywny Plan Inwestycyjny Lubuskiego Regionalnego Programu Operacyjnego na lata 2007 – 2013
- 3) Plan Gospodarki Odpadami dla Województwa Lubuskiego na lata 2008 – 2011 z perspektywą na lata 2012 – 2019 – aktualizacja
- 4) Mała Retencja Wodna w Województwie Lubuskim.

Uwaga: szczegółowe dane dotyczące powyższych programów zawarte są w części III opracowania Zmiany Planu Zagospodarowania Przestrzennego Województwa Lubuskiego, str. 283.

B. Rekomendacje w zakresie zadań proponowanych w Zmianie PzpWL

1. W zakresie struktury przestrzennej:

- 1) Podjęcie działań w zakresie zapewnienia ładu przestrzennego na terenie gminy poprzez racjonalizację użytkowania przestrzeni i zapobiegania jej degradacji;
- 2) Stworzenie warunków umożliwiających uporządkowanie obszarów funkcjonalnych na terenie gminy, w tym infrastruktury technicznej;
- 3) Podjęcie działań zwiększających efektywność gospodarowania przestrzenią;
- 4) Stworzenie warunków pozwalających na kształtowanie procesów urbanizacji w celu osiągnięcia najkorzystniejszych rozwiązań przestrzennych;
- 5) Podjęcie działań zwiększających odporność struktury przestrzennej gminy na zagrożenia wynikające z ekstremalnych zjawisk przyrodniczych i katastrof;
- 6) Dążenie do osiągnięcia wysokiej jakości środowiska przyrodniczego poprzez ochronę i odpowiednie użytkowanie;

2. W zakresie miejsca w strukturze przestrzennej województwa:

- 1) położenie gminy w bliskości osi przyrodniczej północ – południe oraz wschód – zachód w środkowej części województwa lubuskiego (dolina Noteci i Warty oraz Dolina Odry) generującej rozwój społeczno – gospodarczy;
- 2) korzystne warunki dla rozwoju rekreacji i turystyki poprzez położenie gminy w bliskości Doliny Odry i obszarów chronionych (np. Puszcza nad Pliszką).

3. Pozostałe rekomendacje wynikające ze Zmiany PzpWL:

- 1) Modernizacja infrastruktury transportowej oraz zwiększenie dostępności komunikacyjnej;
- 2) Udoskonalenie i rozbudowa infrastruktury technicznej i komunalnej poprawiającej warunki życia oraz podnoszącej atrakcyjność inwestycyjną obszarów aktywności gospodarczej;
- 3) Udoskonalenie i rozbudowa infrastruktury społecznej – w szczególności w sferach edukacji, opieki zdrowotnej, kultury i pomocy społecznej;
- 4) Usprawnienie systemu transportu publicznego z wykorzystaniem partnerstwa publiczno – prywatnego;
- 5) Wspomaganie procesów rewitalizacji obszarów wiejskich;
- 6) Uzyskanie trwałych efektów płynących ze współpracy międzyregionalnej;
- 7) Wspieranie działań na rzecz zwiększenia tożsamości regionalnej.
- 8) Wykorzystanie walorów środowiska i dziedzictwa kulturowego dla rozwoju turystyki
- 9) Promocja walorów turystycznych i stworzenie systemu informacji turystycznej;
- 10) Podejmowanie przedsięwzięć kulturalnych tworzących atrakcyjny wizerunek regionu i województwa;
- 11) Podniesienie jakości kształcenia oraz dostosowanie kształcenia do potrzeb regionalnego rynku pracy i standardów UE;

- 12) Wyrównanie szans edukacyjnych dzieci i młodzieży;
- 13) Wspieranie działań na rzecz rozwoju społeczeństwa informacyjnego;
- 14) Ograniczenie zakresu i skutków wykluczenia społecznego osób i rodzin, ich integracja ze społeczeństwem oraz wyrównanie szans rozwojowych dzieci i młodzieży;
- 15) Rozwój instytucjonalnego i kapitałowego otoczenia biznesu;
- 16) Wspieranie wzrostu zatrudnienia i mobilności zawodowej;
- 17) Poprawa jakości stanu środowiska przyrodniczego;
- 18) Kształtowanie procesów społecznych i przestrzennych dla poprawy jakości życia;
- 19) Zwiększenie efektywności gospodarowania przestrzenią;
- 20) Rozbudowa sieci dróg komunikacji rowerowej;

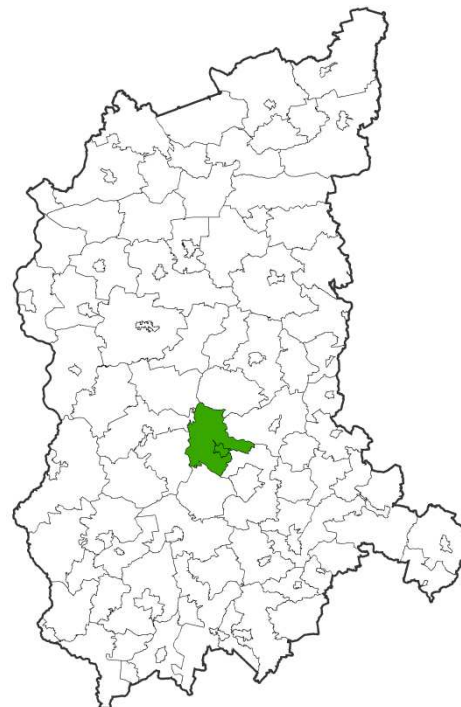
Nazwa Gminy: CZERWIĘŃSK

Typ jednostki: gmina miejsko - wiejska

Grupa Gmin: lokalna

Powierzchnia: 195 km²

Liczba mieszkańców: 9.544



I. INFORMACJE OGÓLNE

1. Lokalizacja Gminy:

- położona w powiecie zielonogórskim.

2. Charakterystyka Gminy:

Gmina znajduje się w środkowej części woj. lubuskiego. Stanowi zaplecze techniczne dla magistrali kolejowej „Śląsk – Porty”. Gmina pełni funkcje: rolniczą, mieszkaniową, produkcyjną – usługową i turystyczną. Członek Stowarzyszenia Gmin Rzeczypospolitej Polskiej Euroregionu „Sprewa – Nysa - Bóbr”.

3. Stan planistyczny gminy wynikający z obowiązku ustawowego, zgodnie z art. 9 ustawy o planowaniu i zagospodarowaniu przestrzennym (Dz. U. Nr 80, z 2003 r., poz. 717 ze zm.)

Studium uwarunkowań i kierunków zagospodarowania przestrzennego gminy:

- **uchwalenie:**
Uchwała Nr 95/XIII/00 z dnia 24.02.2000 r.

4. Wnioski zgłoszone do Zmiany PZPWL:

Instytucja	Charakterystyka wniosku
Urząd Gminy i Miasta w Czerwieńsku	Brak wniosków.
Urząd Żeglugi Śródlądowej we Wrocławiu	Zaakcentowanie problematyki gospodarczego wykorzystania rzeki Odry, w tym do powrotu na rzekę transportu wodnego.
Wojewoda Zachodniopomorski	1. Odbudowa przekroju rzeki Odry dla przepuszczania wody katastrofalnej, 2. Budowa systemu monitorowania sytuacji hydrologicznej zlewni Odry z systemem ostrzegania na odcinku rzeki Odry przebiegającym przez teren Województwa Lubuskiego, 3. Modernizacja i przebudowa wałów przeciwpowodziowych wzdłuż rzeki Odry, 4. Modernizacja drogi wodnej rzeki Odry na znajdującym się na terenie województwa Lubuskiego, 5. Rozbudowa sieci łączności radiowej w celu przeprowadzenia sprawnych akcji ratunkowych (obecnie istniejący system radiowy nie zapewnia wystarczającego poziomu łączności).
Zarząd Województwa Dolnośląskiego	– ochrona korytarza ekologicznego doliny Odry o znaczeniu międzynarodowym, – uwzględnienie roli linii kolejowych nr 273.
Marszałek Województwa Zachodniopomorskiego	Uwzględnienie Programu dla "Odry 2006" oraz problematyki ochrony przed powodzią zgodnej z Programem dla "Odry 2006".

PKP Polskie Linie Kolejowe S.A. Oddział Regionalny w Poznaniu	Budowa łącznicy kolejowej w ramach projektu „Modernizacja linii kolejowej nr 358 na odcinku Zbąszynek – Czerwieńsk wraz z budową łącznicy kolejowej Przylep – Pomorsko omijającej stację Czerwieńsk w województwie lubuskim” realizowanego przy współfinansowaniu z funduszy lubuskiego regionalnego planu operacyjnego.
Stowarzyszenie Wsi Nadodrzańskich	Turystyczne zagospodarowanie Odry oraz rozwój agroturystyki.
ENEA Operator Sp. z o.o.	Informacja: teren woj. lubuskiego w zakresie infrastruktury służącej dystrybucji energii elektrycznej obsługiwany jest przez Oddziały Dystrybucji Gorzów Wlkp. oraz Zielona Góra ENEA Operator.
PGNiG S.A. Oddział w Zielonej Górze	Informacja: na terenie woj. lubuskiego leżą udokumentowane złoża ropy naftowej - Czerwieńsk, dla którego utworzono obszar i teren górniczy "Czerwieńsk".
Polskie Sieci Elektroenergetyczne – Zachód S.A.	Informacja: na terenie woj. lubuskiego znajdują się obiekty elektroenergetyczne krajowej sieci przesyłowej: – stacja elektroenergetyczna 220/110 kV Leśniów, – elektroenergetyczna linia jednorodowa o napięciu 220 kV relacji Gorzów-Leśniów,. – fragment elektroenergetycznej linii jednorodowej o napięciu 220 kv relacji Leśniów - Mikułowa – fragment elektroenergetyczna linii jednorodowej o napięciu 220 kV relacji Leśniów - Żukowice.
PKP Polskie Linie Kolejowe S.A. Oddział Regionalny w Szczecinie	Po roku 2014 planowane są inwestycje na modernizację linii kolejowej C-E59 na odcinku Głogów - Dolna Odra, na której docelowa prędkość po modernizacji wynosić będzie dla pociągów 120 km/h lub 160 km/h.

5. Ważniejsze inwestycje zawarte w Indykatorywnym Planie Inwestycyjnym Lubuskiego Regionalnego Programu Operacyjnego na lata 2007 – 2013:

- 1) Modernizacja linii kolejowej nr 358 na odcinku Zbąszynek – Czerwieńsk wraz z budową łącznicy kolejowej Pomorsko – Przylep,
- 2) Internet Szerokopasmowy w województwie lubuskim w ramach rozwoju społeczeństwa informacyjnego,
- 3) Realizacja inwestycji w ramach programu małej retencji wodnej w województwie lubuskim,
- 4) Uporządkowanie gospodarki ściekowej w aglomeracji Czerwieńsk.

Uwaga: wykaz wszystkich inwestycji zawartych w Indykatorywnym Planie Inwestycyjnym Lubuskiego Regionalnego Programu Operacyjnego na lata 2007 – 2013 zawarty jest w Zmianie Planu zagospodarowania przestrzennego Województwa Lubuskiego – część III, str. 283.

II. Rekomendacje ze Zmiany Planu zagospodarowania przestrzennego Województwa Lubuskiego:

A. Inwestycje celu publicznego. Programy rządowe i zadania samorządowe.

1. **Zadania umieszczone w centralnym rejestrze programów rządowych** - wg opracowania Zmiany PzpWL – część III, str. 283
2. **Programy operacyjne współpracy transgranicznej:**
 - Polska (woj. lubuskie) – Brandenburgia – jako Podregion Zielonogórski PL432 złożony z 7 powiatów: krośnieńskiego, nowosolskiego, świebodzińskiego, zielonogórskiego, żagańskiego, wschowskiego i miasta na prawach powiatu Zielonej Góry;
 - Polska (Województwo Lubuskie – Saksonia) – Podregion Zielonogórski PL 432 i 15 powiatów woj. dolnośląskiego);

3. Inne programy:

- 1) Program Operacyjny Infrastruktura i Środowisko na lata 2007 – 2013
- 2) Program budowy dróg krajowych na lata 2008 – 2012

- 3) Master Plan dla Transportu Kolejowego w Polsce do 2030 r.
- 4) Krajowy Program Oczyszczania Ścieków Komunalnych
- 5) Polityka Energetyczna Polski do 2030 r.

Uwaga: szczegółowe dane dotyczące powyższych programów zawarte są w części III opracowania Zmiany Planu zagospodarowania przestrzennego Województwa Lubuskiego, str. 283.

4. Programy samorządu Województwa Lubuskiego

- 1) Harmonogram budów i przebudów dróg wojewódzkich planowanych do realizacji na lata 2008 – 2015
- 2) Indykatorywny Plan Inwestycyjny Lubuskiego Regionalnego Programu Operacyjnego na lata 2007 – 2013
- 3) Plan Gospodarki Odpadami dla Województwa Lubuskiego na lata 2008 – 2011 z perspektywą na lata 2012 – 2019 – aktualizacja
- 4) Mała Retencja Wodna w Województwie Lubuskim.

Uwaga: szczegółowe dane dotyczące powyższych programów zawarte są w części III opracowania Zmiany Planu zagospodarowania przestrzennego Województwa Lubuskiego, str. 283.

B. Rekomendacje w zakresie zadań proponowanych w Zmianie PzpWL

1. W zakresie struktury przestrzennej:

- 1) podjęcie działań w zakresie zapewnienia ładu przestrzennego na terenie gminy poprzez racjonalizację użytkowania przestrzeni i zapobiegania jej degradacji,
- 2) stworzenie warunków umożliwiających uporządkowanie obszarów funkcjonalnych na terenie gminy, w tym infrastruktury technicznej,
- 3) podjęcie działań zwiększających efektywność gospodarowania przestrzenią,
- 4) stworzenie warunków pozwalających na kształtowanie procesów urbanizacji w celu osiągnięcia najkorzystniejszych rozwiązań przestrzennych,
- 5) podjęcie działań zwiększających odporność struktury przestrzennej gminy na zagrożenia wynikające z ekstremalnych zjawisk przyrodniczych i katastrof,
- 6) dążenie do osiągnięcia wysokiej jakości środowiska przyrodniczego poprzez ochronę i odpowiednie użytkowanie.

2. W zakresie miejsca w strukturze przestrzennej województwa:

- 1) położenie gminy przy jednej z głównych osi rozwoju struktury przestrzennej, biegnącej wzdłuż doliny Odry, generującej rozwój społeczno – gospodarczy;
- 2) rozwój turystyki przy wykorzystaniu walorów przyrodniczych;

3. Pozostałe rekomendacje wynikające ze Zmiany PzpWL:

- 1) modernizacja infrastruktury transportowej oraz zwiększenie dostępności komunikacyjnej,
- 2) udoskonalenie i rozbudowa infrastruktury technicznej i komunalnej poprawiającej warunki życia oraz podnoszącej atrakcyjność inwestycyjną obszarów aktywności gospodarczej,
- 3) udoskonalenie i rozbudowa infrastruktury społecznej – w szczególności w sferach edukacji, opieki zdrowotnej, kultury i pomocy społecznej,
- 4) usprawnienie systemu transportu publicznego z wykorzystaniem partnerstwa publiczno – prywatnego,
- 5) wspomaganie procesów rewitalizacji obszarów wiejskich,
- 6) uzyskanie trwałych efektów płynących ze współpracy międzyregionalnej,
- 7) wspieranie działań na rzecz zwiększenia tożsamości regionalnej,
- 8) wykorzystanie walorów środowiska i dziedzictwa kulturowego dla rozwoju turystyki,
- 9) promocja walorów turystycznych i stworzenie systemu informacji turystycznej,

- 10) podejmowanie przedsięwzięć kulturalnych tworzących atrakcyjny wizerunek regionu i województwa,
- 11) podniesienie jakości kształcenia oraz dostosowanie kształcenia do potrzeb regionalnego rynku pracy i standardów UE,
- 12) wyrównanie szans edukacyjnych dzieci i młodzieży,
- 13) wspieranie działań na rzecz rozwoju społeczeństwa informacyjnego,
- 14) ograniczenie zakresu i skutków wykluczenia społecznego osób i rodzin, ich integracja ze społeczeństwem oraz wyrównanie szans rozwojowych dzieci i młodzieży,
- 15) rozwój instytucjonalnego i kapitałowego otoczenia biznesu,
- 16) wspieranie wzrostu zatrudnienia i mobilności zawodowej,
- 17) poprawa jakości stanu środowiska przyrodniczego,
- 18) kształtowanie procesów społecznych i przestrzennych dla poprawy jakości życia,
- 19) zwiększenie efektywności gospodarowania przestrzenią,
- 20) rozbudowa sieci dróg komunikacji rowerowej.

Nazwa Gminy: DĄBIE
Typ jednostki: gmina wiejska
Grupa Gmin: lokalna
Powierzchnia: 171 km²
Liczba mieszkańców: 5.095

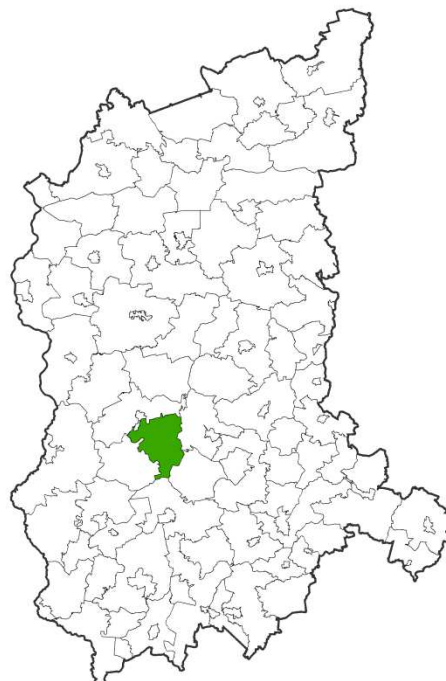
I. INFORMACJE OGÓLNE

1. Lokalizacja Gminy:

- położona w powiecie krośnieńskim.

2. Charakterystyka Gminy:

Gmina położona w środkowej części woj. lubuskiego. Naturalnymi walorami gminy są cztery jeziora: Wielkie, Pławie, Pławno I i II, otoczone lasami. Na terenie gminy znajdują się tereny chronionego krajobrazu z 14 pomnikami przyrody. Do funkcji gminy należą: rolnictwo, przemysł, usługi, turystyka. Członek Stowarzyszenia Gmin Rzeczypospolitej Polskiej Euroregionu „Sprewa – Nysa - Bóbr”.



3. Stan planistyczny gminy wynikający z obowiązku ustawowego, zgodnie z art. 9 ustawy o planowaniu i zagospodarowaniu przestrzennym (Dz. U. Nr 80, z 2003 r., poz. 717 ze zm.)

Studium uwarunkowań i kierunków zagospodarowania przestrzennego gminy:

- **uchwalenie:**
 Uchwała Nr XVII/152/01 z dnia 22.02.2001 r.

4. Wnioski zgłoszone do Zmiany PZPWL:

Instytucja	Charakterystyka wniosku
Urząd Gminy Dąbie	Brak wniosków.
Urząd Żeglugi Śródlądowej we Wrocławiu	Zaakcentowanie problematyki gospodarczego wykorzystania rzeki Odry, w tym do powrotu na rzekę transportu wodnego.
Wojewoda Zachodniopomorski	1. Odbudowa przekroju rzeki Odry dla przepuszczania wody katastrofalnej, 2. Budowa systemu monitorowania sytuacji hydrologicznej zlewni Odry z systemem ostrzegania na odcinku rzeki Odry przebiegającym przez teren Województwa Lubuskiego, 3. Modernizacja i przebudowa wałów przeciwpowodziowych wzdłuż rzeki Odry, 4. Modernizacja drogi wodnej rzeki Odry na znajdującym się na terenie województwa Lubuskiego, 5. Rozbudowa sieci łączności radiowej w celu przeprowadzenia sprawnych akcji ratunkowych (obecnie istniejący system radiowy nie zapewnia wystarczającego poziomu łączności).
Zarząd Województwa Dolnośląskiego	Ochrona korytarza ekologicznego doliny Odry o znaczeniu międzynarodowym.

Marszałek Województwa Zachodniopomorskiego	Uwzględnienie Programu dla "Odry 2006" oraz problematyki ochrony przed powodzią zgodnej z Programem dla "Odry 2006".
ENEA Operator Sp. z o.o.	Informacja: teren woj. lubuskiego w zakresie infrastruktury służącej dystrybucji energii elektrycznej obsługiwany jest przez Oddziały Dystrybucji Gorzów Wlkp. oraz Zielona Góra ENEA Operator.

5. Ważniejsze inwestycje zawarte w Indykатыwnym Planie Inwestycyjnym Lubuskiego Regionalnego Programu Operacyjnego na lata 2007 – 2013:

- 1) Internet Szerokopasmowy w województwie lubuskim w ramach rozwoju społeczeństwa informacyjnego,
- 2) Realizacja inwestycji w ramach programu małej retencji wodnej w województwie lubuskim,
- 3) Przebudowa drogi wojewódzkiej nr 288 w m. Kosierz.

Uwaga: wykaz wszystkich inwestycji zawartych w Indykатыwnym Planie Inwestycyjnym Lubuskiego Regionalnego Programu Operacyjnego na lata 2007 – 2013 zawarty jest w Zmianie Planu zagospodarowania przestrzennego Województwa Lubuskiego – część III, str. 283.

II. Rekomendacje ze Zmiany Planu zagospodarowania przestrzennego Województwa Lubuskiego:

A. Inwestycje celu publicznego. Programy rządowe i zadania samorządowe.

1. **Zadania umieszczone w centralnym rejestrze programów rządowych - wg opracowania zmiany PZPWL – część III, str. 283**
2. **Programy operacyjne współpracy transgranicznej:**
 - 1) Polska (woj. lubuskie) – Brandenburgia – jako Podregion Zielonogórski PL432 złożony z 7 powiatów: krośnieńskiego, nowosolskiego, świebodzińskiego, zielonogórskiego, żagańskiego, wschowskiego i miasta na prawach powiatu Zielonej Góry;
 - 2) Polska (Województwo Lubuskie – Saksonia) – Podregion Zielonogórski PL 432 i 15 powiatów woj. dolnośląskiego);
3. **Inne programy:**
 - 1) Program Operacyjny Infrastruktura i Środowisko na lata 2007 – 2013
 - 2) Program budowy dróg krajowych na lata 2008 – 2012
 - 3) Master Plan dla Transportu Kolejowego w Polsce do 2030 r.
 - 4) Krajowy Program Oczyszczania Ścieków Komunalnych
 - 5) Polityka Energetyczna Polski do 2030 r.

Uwaga: szczegółowe dane dotyczące powyższych programów zawarte są w części III opracowania Zmiany Planu zagospodarowania przestrzennego Województwa Lubuskiego, str. 283.

4. Programy samorządu Województwa Lubuskiego

- 1) Harmonogram budów i przebudów dróg wojewódzkich planowanych do realizacji na lata 2008 – 2015
- 2) Indykатыwny Plan Inwestycyjny Lubuskiego Regionalnego Programu Operacyjnego na lata 2007 – 2013
- 3) Plan Gospodarki Odpadami dla Województwa Lubuskiego na lata 2008 – 2011 z perspektywą na lata 2012 – 2019 – aktualizacja
- 4) Mała Retencja Wodna w Województwie Lubuskim.

Uwaga: szczegółowe dane dotyczące powyższych programów zawarte są w części III opracowania Zmiany Planu zagospodarowania przestrzennego Województwa Lubuskiego, str. 283.

B. Rekomendacje w zakresie zadań proponowanych w Zmianie PzpWL

1. W zakresie struktury przestrzennej:

- 1) podjęcie działań w zakresie zapewnienia ładu przestrzennego na terenie gminy poprzez racjonalizację użytkowania przestrzeni i zapobiegania jej degradacji,
- 2) stworzenie warunków umożliwiających uporządkowanie obszarów funkcjonalnych na terenie gminy, w tym infrastruktury technicznej,
- 3) podjęcie działań zwiększających efektywność gospodarowania przestrzenią,
- 4) stworzenie warunków pozwalających na kształtowanie procesów urbanizacji w celu osiągnięcia najkorzystniejszych rozwiązań przestrzennych,
- 5) podjęcie działań zwiększających odporność struktury przestrzennej gminy na zagrożenia wynikające z ekstremalnych zjawisk przyrodniczych i katastrof,
- 6) dążenie do osiągnięcia wysokiej jakości środowiska przyrodniczego poprzez ochronę i odpowiednie użytkowanie.

2. W zakresie miejsca w strukturze przestrzennej województwa:

- 1) położenie gminy w bliskości międzynarodowej drogi wodnej Odra E 30 z portem rzeczny żeglugi śródlądowej w Krośnie Odrzańskim, pozwalającej na rozwój turystyki i gospodarki z tym związanej;
- 2) wykorzystanie dla rozwoju dobre skomunikowanie gminy – droga krajowa Zielona Góra – Słubice – Gubin;
- 3) droga wodna – Odra;

3. Pozostałe rekomendacje wynikające ze Zmiany PzpWL:

- 1) modernizacja infrastruktury transportowej oraz zwiększenie dostępności komunikacyjnej,
- 2) udoskonalenie i rozbudowa infrastruktury technicznej i komunalnej poprawiającej warunki życia oraz podnoszącej atrakcyjność inwestycyjną obszarów aktywności gospodarczej,
- 3) udoskonalenie i rozbudowa infrastruktury społecznej – w szczególności w sferach edukacji, opieki zdrowotnej, kultury i pomocy społecznej,
- 4) usprawnienie systemu transportu publicznego z wykorzystaniem partnerstwa publiczno – prywatnego,
- 5) uzyskanie trwałych efektów płynących ze współpracy międzyregionalnej,
- 6) wspieranie działań na rzecz zwiększenia tożsamości regionalnej,
- 7) wykorzystanie walorów środowiska i dziedzictwa kulturowego dla rozwoju turystyki,
- 8) promocja walorów turystycznych i stworzenie systemu informacji turystycznej,
- 9) podejmowanie przedsięwzięć kulturalnych tworzących atrakcyjny wizerunek regionu i województwa,
- 10) podniesienie jakości kształcenia,
- 11) dostosowanie kształcenia do potrzeb regionalnego rynku pracy i standardów UE,
- 12) wyrównanie szans edukacyjnych dzieci i młodzieży,
- 13) wspieranie działań na rzecz rozwoju społeczeństwa informacyjnego,
- 14) ograniczenie zakresu i skutków wykluczenia społecznego osób i rodzin, ich integracja ze społeczeństwem oraz wyrównanie szans rozwojowych dzieci i młodzieży,
- 15) rozwój instytucjonalnego i kapitałowego otoczenia biznesu,
- 16) wspieranie wzrostu zatrudnienia i mobilności zawodowej,
- 17) poprawa jakości stanu środowiska przyrodniczego,
- 18) kształtowanie procesów społecznych i przestrzennych dla poprawy jakości życia,
- 19) rozbudowa i przebudowa sieci dróg komunikacji rowerowej.

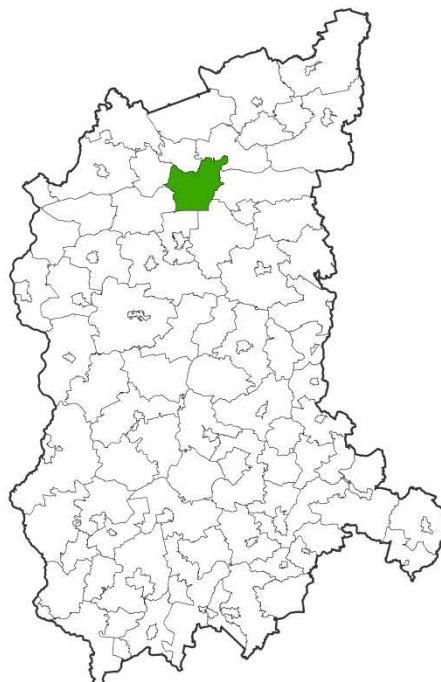
Nazwa Gminy: DESZCZNO

Typ jednostki: gmina wiejska

Grupa Gmin: ponadlokalna

Powierzchnia: 168 km²

Liczba mieszkańców: 7.642



I. INFORMACJE OGÓLNE

1. Lokalizacja Gminy:

- położona w powiecie gorzowskim.

2. Charakterystyka Gminy:

Funkcje gminy: rolnictwo, leśnictwo, produkcja, budownictwo, turystyka.
 W gminie występują obszary o wysokich wartościach i walorach przyrodniczych oraz gęsta sieć hydrograficzna (rzeka Warta). Do obszarów ochrony przyrody należą: rezerwat przyrodniczy „Zakole Santockie” oraz obszar chronionego krajobrazu.
 Członek Stowarzyszenia Gmin Polskich Euroregionu „Pro Europa Viadrina”.

3. Stan planistyczny gminy wynikający z obowiązku ustawowego, zgodnie z art. 9 ustawy o planowaniu i zagospodarowaniu przestrzennym (Dz. U. Nr 80, z 2003 r., poz. 717 ze zm.)

Studium uwarunkowań i kierunków zagospodarowania przestrzennego gminy:

- **uchwalenie:**
Uchwała Nr XIX-193/01 z dnia 17.07.2001 r.
- **zmiana:**
Uchwała Nr XI/106/07 z dnia 20.12.2007 r.

4. Wnioski zgłoszone do Zmiany PzpWL:

Instytucja	Charakterystyka wniosku
Urząd Gminy Deszczno	Brak wniosków.
Generalna Dyrekcja Dróg Krajowych i Autostrad Oddział w Szczecinie	Uwzględnienie w planie drogi ekspresowej S3.
Generalna Dyrekcja Dróg Krajowych i Autostrad Oddział w Zielonej Górze	Uwzględnienie w planie drogi ekspresowej S3.
Generalna Dyrekcja Dróg Krajowych i Autostrad we Wrocławiu	Ujęcie w opracowywanym PZPWL wszystkich projektowanych aktualnie wariantów przebiegu trasy S3.
Wielkopolski Urząd Wojewódzki w Poznaniu	Uwzględnienie obszaru specjalnej ochrony ptaków Natura 2000 Puszcza Notecka.

Wydział Infrastruktury	
Zarząd Województwa Dolnośląskiego	– wzmocnienie roli środkowoeuropejskiego korytarza transportowego (CETC), – utrzymanie istniejących przebiegów lub tras linowych dla dróg: nr 3
Marszałek Województwa Zachodniopomorskiego	Uwzględnienie przebiegu środkowoeuropejskiego korytarza transportowego (CETC).
Urząd Marszałkowski Województwa Lubuskiego	Wyznaczenie (do poziomu gmin) terenów przeznaczonych pod usługi turystyczno – rekreacyjne, ze szczególnym uwzględnieniem profilu działalności gospodarczej jaka może być tam prowadzona, przy drodze ekspresowej S3.
ENEA Operator Sp. z o.o.	Informacja: teren woj. lubuskiego w zakresie infrastruktury służącej dystrybucji energii elektrycznej obsługiwany jest przez Oddziały Dystrybucji Gorzów Wlkp. oraz Zielona Góra ENEA Operator
Operator Gazociągów Przesyłowych GAZ - SYSTEM S.A. Oddział w Poznaniu	- gazociąg w/c DN 500 (istniejący) - maksymalna odległość podstawowa lokalizacji obiektów budowlanych względem istniejącej sieci gazowej w/c wynosi dla gazociągu DN 500 relacji Skwierzyna – Barlinek – 65 m na stronę od jego osi - gazociąg w/c DN 700 relacji Szczecin – Lwówek (projektowany) - szerokość strefy kontrolowanej dla projektowanej sieci gazowej w/c DN 700 relacji Szczecin - Lwówek wynosi 12 m (po 6m na stronę od osi gazociągu)
PKP Polskie Linie Kolejowe S.A. Oddział Regionalny w Szczecinie	W latach 2007 - 2013 planowane są inwestycje na modernizację linii kolejowej nr 367 Zbąszynek - Gorzów Wlkp., na której docelowa prędkość po modernizacji wynosić będzie dla autobusów szynowych 100 km/h.

5. Ważniejsze inwestycje zawarte w Indykatoryjnym Planie Inwestycyjnym Lubuskiego Regionalnego Programu Operacyjnego na lata 2007 – 2013:

- 1) Internet Szerokopasmowy w województwie lubuskim w ramach rozwoju społeczeństwa informacyjnego,
- 2) Realizacja inwestycji w ramach programu małej retencji wodnej w województwie lubuskim,
- 3) Modernizacja linii kolejowej nr 367 Zbąszynek – Gorzów Wlkp.

Uwaga: wykaz wszystkich inwestycji zawartych w Indykatoryjnym Planie Inwestycyjnym Lubuskiego Regionalnego Programu Operacyjnego na lata 2007 – 2013 zawarty jest w Zmianie Planu zagospodarowania przestrzennego Województwa Lubuskiego – część III, str. 283.

II. Rekomendacje ze Zmiany Planu zagospodarowania przestrzennego Województwa Lubuskiego:

A. Inwestycje celu publicznego. Programy rządowe i zadania samorządowe.

1. **Zadania umieszczone w centralnym rejestrze programów rządowych - wg opracowania zmiany PZPWL – część III, str. 283**
2. **Programy operacyjne współpracy transgranicznej:**
 - Polska (woj. lubuskie) – Brandenburgia – jako Podregion Zielonogórski PL432 złożony z 7 powiatów: krośnieńskiego, nowosolskiego, świebodzińskiego, zielonogórskiego, żagańskiego, wschowskiego i miasta na prawach powiatu Zielonej Góry;
 - Polska (Województwo Lubuskie – Saksonia) – Podregion Zielonogórski PL 432 i 15 powiatów woj. dolnośląskiego);
3. **Inne programy:**
 - 1) Program Operacyjny Infrastruktura i Środowisko na lata 2007 – 2013
 - 2) Program budowy dróg krajowych na lata 2008 – 2012
 - 3) Master Plan dla Transportu Kolejowego w Polsce do 2030 r.
 - 4) Krajowy Program Oczyszczania Ścieków Komunalnych
 - 5) Polityka Energetyczna Polski do 2030 r.

Uwaga: szczegółowe dane dotyczące powyższych programów zawarte są w części III opracowania Zmiany Planu zagospodarowania przestrzennego Województwa Lubuskiego, str.

283.

4. Programy samorządu Województwa Lubuskiego

- 1) Harmonogram budów i przebudów dróg wojewódzkich planowanych do realizacji na lata 2008 – 2015
- 2) Indykacyjny Plan Inwestycyjny Lubuskiego Regionalnego Programu Operacyjnego na lata 2007 – 2013
- 3) Plan Gospodarki Odpadami dla Województwa Lubuskiego na lata 2008 – 2011 z perspektywą na lata 2012 – 2019 – aktualizacja
- 4) Mała Retencja Wodna w Województwie Lubuskim.

Uwaga: szczegółowe dane dotyczące powyższych programów zawarte są w części III opracowania Zmiany Planu zagospodarowania przestrzennego Województwa Lubuskiego, str. 283.

B. Rekomendacje w zakresie zadań proponowanych w Zmianie PzpWL

W zakresie struktury przestrzennej:

- 1) podjęcie działań w zakresie zapewnienia ładu przestrzennego na terenie gminy poprzez racjonalizację użytkowania przestrzeni i zapobiegania jej degradacji,
- 2) stworzenie warunków umożliwiających uporządkowanie obszarów funkcjonalnych na terenie gminy, w tym infrastruktury technicznej,
- 3) podjęcie działań zwiększających efektywność gospodarowania przestrzenią,
- 4) stworzenie warunków pozwalających na kształtowanie procesów urbanizacji w celu osiągnięcia najkorzystniejszych rozwiązań przestrzennych,
- 5) podjęcie działań zwiększających odporność struktury przestrzennej gminy na zagrożenia wynikające z ekstremalnych zjawisk przyrodniczych i katastrof,
- 6) dążenie do osiągnięcia wysokiej jakości środowiska przyrodniczego poprzez ochronę i odpowiednie użytkowanie.

2. W zakresie miejsca w strukturze przestrzennej województwa:

- 1) położenie gminy w głównym paśmie rozwoju województwa – Środkowoeuropejski Korytarz Transportowy CETC biegnący wzdłuż drogi ekspresowej S 3, generującej rozwój społeczno – gospodarczy;
- 2) wykorzystanie położenia gminy w bliskim sąsiedztwie zespołu miast Gorzów Wlkp. – Skwierzyna do rozwoju gospodarczego;
- 3) wykorzystanie bogactwa występowania terenów atrakcyjnych przyrodniczo i wyznaczenie ich pod usługi turystyczno – rekreacyjno – wypoczynkowe, ze szczególnym uwzględnieniem profilu działalności gospodarczej, związanej z tymi terenami;

3. Pozostałe rekomendacje wynikające ze Zmiany PzpWL:

- 1) modernizacja infrastruktury transportowej oraz zwiększenie dostępności komunikacyjnej,
- 2) udoskonalenie i rozbudowa infrastruktury technicznej i komunalnej poprawiającej warunki życia oraz podnoszącej atrakcyjność inwestycyjną obszarów aktywności gospodarczej,
- 3) udoskonalenie i rozbudowa infrastruktury społecznej – w szczególności w sferach edukacji, opieki zdrowotnej, kultury i pomocy społecznej,
- 4) usprawnienie systemu transportu publicznego z wykorzystaniem partnerstwa publiczno – prywatnego,
- 5) uzyskanie trwałych efektów płynących ze współpracy międzyregionalnej,
- 6) wspieranie działań na rzecz zwiększenia tożsamości regionalnej,
- 7) wykorzystanie walorów środowiska i dziedzictwa kulturowego dla rozwoju turystyki,
- 8) promocja walorów turystycznych i stworzenie systemu informacji turystycznej,
- 9) podejmowanie przedsięwzięć kulturalnych tworzących atrakcyjny wizerunek regionu i

- województwa,
- 10) podniesienie jakości kształcenia,
 - 11) dostosowanie kształcenia do potrzeb regionalnego rynku pracy i standardów UE,
 - 12) wyrównanie szans edukacyjnych dzieci i młodzieży,
 - 13) wspieranie działań na rzecz rozwoju społeczeństwa informacyjnego,
 - 14) ograniczenie zakresu i skutków wykluczenia społecznego osób i rodzin, ich integracja ze społeczeństwem oraz wyrównanie szans rozwojowych dzieci i młodzieży,
 - 15) rozwój instytucjonalnego i kapitałowego otoczenia biznesu,
 - 16) wspieranie wzrostu zatrudnienia i mobilności zawodowej,
 - 17) poprawa jakości stanu środowiska przyrodniczego,
 - 18) kształtowanie procesów społecznych i przestrzennych dla poprawy jakości życia,
 - 19) rozbudowa i przebudowa sieci dróg komunikacji rowerowej o znaczeniu międzyregionalnym i międzynarodowym.

Nazwa Gminy: DOBIEGNIEW

Typ jednostki: gmina miejsko - wiejska

Grupa Gmin: lokalna

Powierzchnia: 351 km²

Liczba mieszkańców: 6.949



I. INFORMACJE OGÓLNE

1. Lokalizacja Gminy:

- położona w powiecie strzelecko - drezdeneckim,
- graniczy z woj. wielkopolskim i zachodniopomorskim.

2. Charakterystyka Gminy:

Na terenie gminy występuje duży kompleks leśny – Puszcza Drawska, będąca częścią Drawieńskiego Parku Narodowego. Do funkcji gminy należą: rolnictwo, leśnictwo, usługi i turystyka. Bogata sieć hydrograficzna: główne rzeki Drawy i Płocicznej. Członek Stowarzyszenia Gmin Polskich Euroregionu „Pro Europa Viadrina”.

3. Stan planistyczny gminy wynikający z obowiązku ustawowego, zgodnie z art. 9 ustawy o planowaniu i zagospodarowaniu przestrzennym (Dz. U. Nr 80, z 2003 r., poz. 717 ze zm.)

Studium uwarunkowań i kierunków zagospodarowania przestrzennego gminy:

- **uchwalenie:**
Uchwała Nr XVI/133/00 z dnia 16.06.2000 r.

4. Wnioski zgłoszone do Zmiany PZPWL:

Instytucja	Charakterystyka wniosku
Urząd Miejski w Dobiegniewie	Brak wniosków.
Wielkopolski Urząd Wojewódzki w Poznaniu Wydział Infrastruktury	Uwzględnienie Obszaru Chronionego Krajobrazu Puszcza nad Drawą oraz obszaru specjalnej ochrony ptaków Natura 2000 Lasy Puszczy nad Drawą.
Marszałek Województwa Zachodniopomorskiego	Uwzględnienie następujących elementów na styku Województwa Zachodniopomorskiego i Lubuskiego: <ul style="list-style-type: none">– oddziaływania sieci osadniczej,– powiązania komunikacyjnego,– form ochrony przyrody o obszary Natura 2000,– złóż surowców mineralnych,– powiązania istniejących sieci infrastruktury technicznej.
ENEA Operator Sp. z o.o.	Informacja: teren woj. lubuskiego w zakresie infrastruktury służącej dystrybucji energii elektrycznej obsługiwany jest przez Oddziały Dystrybucji Gorzów Wlkp. oraz Zielona Góra ENEA Operator

PKP Polskie Linie Kolejowe S.A. Oddział Regionalny w Szczecinie	W latach 2007 - 2013 planowane są inwestycje na modernizację linii kolejowej E59 na odcinku Poznań - Szczecin - Świnoujście, na której docelowa prędkość po modernizacji wynosić będzie dla pociągów 200 km/h, wzrosnie również natężenie ruchu pociągów.
--	---

5. Ważniejsze inwestycje zawarte w Indykatywnym Planie Inwestycyjnym Lubuskiego Regionalnego Programu Operacyjnego na lata 2007 – 2013:

- 1) Internet Szerokopasmowy w województwie lubuskim w ramach rozwoju społeczeństwa informacyjnego,
- 2) Modernizacja układu komunikacyjnego centrum Dobiegniewa,
- 3) Realizacja inwestycji w ramach programu małej retencji wodnej w województwie lubuskim,
- 4) Centrum ratownictwa medyczno - pożarowego - budowa budynku wielofunkcyjnego w Dobiegniewie.
- 5) Dystrybucyjna sieć gazowa średniego ciśnienia w gminie Dobiegniew;

Uwaga: wykaz wszystkich inwestycji zawartych w Indykatywnym Planie Inwestycyjnym Lubuskiego Regionalnego Programu Operacyjnego na lata 2007 – 2013 zawarty jest w Zmianie Planu zagospodarowania przestrzennego Województwa Lubuskiego – część III, str. 283.

II. Rekomendacje ze Zmiany Planu zagospodarowania przestrzennego Województwa Lubuskiego:

A. Inwestycje celu publicznego. Programy rządowe i zadania samorządowe.

1. **Zadania umieszczone w centralnym rejestrze programów rządowych** - wg opracowania zmiany PZPWL – część III, str. 283
2. **Programy operacyjne współpracy transgranicznej:**
 - Polska (woj. lubuskie) – Brandenburgia – jako Podregion Zielonogórski PL432 złożony z 7 powiatów: krośnieńskiego, nowosolskiego, świebodzińskiego, zielonogórskiego, żagańskiego, wschowskiego i miasta na prawach powiatu Zielonej Góry;
 - Polska (Województwo Lubuskie – Saksonia) – Podregion Zielonogórski PL 432 i 15 powiatów woj. dolnośląskiego);
3. **Inne programy:**
 - 1) Program Operacyjny Infrastruktura i Środowisko na lata 2007 – 2013
 - 2) Program budowy dróg krajowych na lata 2008 – 2012
 - 3) Master Plan dla Transportu Kolejowego w Polsce do 2030 r.
 - 4) Krajowy Program Oczyszczania Ścieków Komunalnych
 - 5) Polityka Energetyczna Polski do 2030 r.

Uwaga: szczegółowe dane dotyczące powyższych programów zawarte są w części III opracowania Zmiany Planu zagospodarowania przestrzennego Województwa Lubuskiego, str. 283.

4. Programy samorządu Województwa Lubuskiego

- 1) Harmonogram budów i przebudów dróg wojewódzkich planowanych do realizacji na lata 2008 – 2015
- 2) Indykatywny Plan Inwestycyjny Lubuskiego Regionalnego Programu Operacyjnego na lata 2007 – 2013
- 3) Plan Gospodarki Odpadami dla Województwa Lubuskiego na lata 2008 – 2011 z perspektywą na lata 2012 – 2019 – aktualizacja
- 4) Mała Retencja Wodna w Województwie Lubuskim.

Uwaga: szczegółowe dane dotyczące powyższych programów zawarte są w części III opracowania Zmiany Planu zagospodarowania przestrzennego Województwa Lubuskiego, str. 283.

B. Rekomendacje dla gmin w zakresie zadań proponowanych w Zmianie PzpWL

1. W zakresie struktury przestrzennej:

- 1) Podjęcie działań w zakresie zapewnienia ładu przestrzennego na terenie gminy poprzez racjonalizację użytkowania przestrzeni i zapobiegania jej degradacji;
- 2) Stworzenie warunków umożliwiających uporządkowanie obszarów funkcjonalnych na terenie gminy, w tym infrastruktury technicznej;
- 3) Podjęcie działań zwiększających efektywność gospodarowania przestrzenią;
- 4) Stworzenie warunków pozwalających na kształtowanie procesów urbanizacji w celu osiągnięcia najkorzystniejszych rozwiązań przestrzennych;
- 5) Podjęcie działań zwiększających odporność struktury przestrzennej gminy na zagrożenia wynikające z ekstremalnych zjawisk przyrodniczych i katastrof;
- 6) Dążenie do osiągnięcia wysokiej jakości środowiska przyrodniczego poprzez ochronę i odpowiednie użytkowanie;

2. W zakresie miejsca w strukturze przestrzennej województwa:

- 1) z uwagi na duże walory otoczenia obszarów chronionego krajobrazu, tj. Puszczy Drawskiej, będącej częścią Drawieńskiego Parku Narodowego istniejącą bogatą sieć hydrograficzną rzeki Drawy i Płocicznej – wyznaczenie terenu gminy pod usługi turystyczno – rekreacyjne;

3. Pozostałe rekomendacje wynikające ze Zmiany PzpWL:

- 1) Modernizacja infrastruktury transportowej oraz zwiększenie dostępności komunikacyjnej;
- 2) Udoskonalenie i rozbudowa infrastruktury technicznej i komunalnej poprawiającej warunki życia oraz podnoszącej atrakcyjność inwestycyjną obszarów aktywności gospodarczej;
- 3) Udoskonalenie i rozbudowa infrastruktury społecznej – w szczególności w sferach edukacji, opieki zdrowotnej, kultury i pomocy społecznej,
- 4) Usprawnienie systemu transportu publicznego z wykorzystaniem partnerstwa publiczno – prywatnego,
- 5) Uzyskanie trwałych efektów płynących ze współpracy międzyregionalnej,
- 6) Wspieranie działań na rzecz zwiększenia tożsamości regionalnej,
- 7) Wykorzystanie walorów środowiska i dziedzictwa kulturowego dla rozwoju turystyki,
- 8) Promocja walorów turystycznych i stworzenie systemu informacji turystycznej,
- 9) Podejmowanie przedsięwzięć kulturalnych tworzących atrakcyjny wizerunek regionu i województwa,
- 10) Podniesienie jakości kształcenia,
- 11) Dostosowanie kształcenia do potrzeb regionalnego rynku pracy i standardów UE,
- 12) Wyrównanie szans edukacyjnych dzieci i młodzieży,
- 13) Wspieranie działań na rzecz rozwoju społeczeństwa informacyjnego,
- 14) Ograniczenie zakresu i skutków wykluczenia społecznego osób i rodzin, ich integracja ze społeczeństwem oraz wyrównanie szans rozwojowych dzieci i młodzieży,
- 15) Rozwój instytucjonalnego i kapitałowego otoczenia biznesu,
- 16) Wspieranie wzrostu zatrudnienia i mobilności zawodowej,
- 17) Poprawa jakości stanu środowiska przyrodniczego,
- 18) Kształtowanie procesów społecznych i przestrzennych dla poprawy jakości życia,
- 19) Rozbudowa i przebudowa sieci dróg komunikacji rowerowej o znaczeniu międzyregionalnym i międzynarodowym;

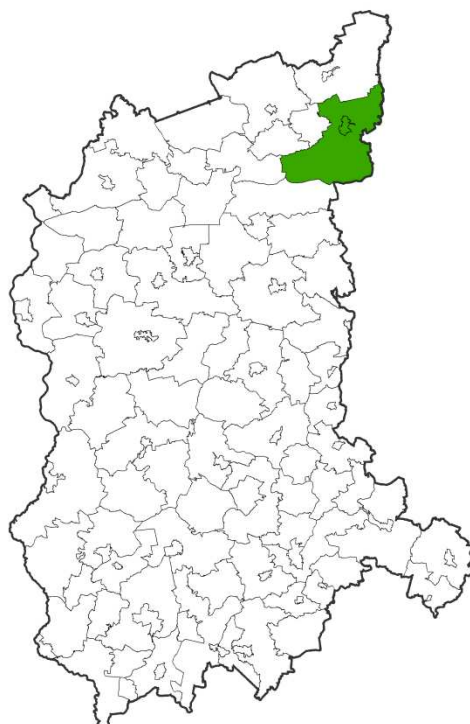
Nazwa Gminy: DREZDENKO

Typ jednostki: gmina miejsko - wiejska

Grupa Gmin: ponadlokalna

Powierzchnia: 400 km²

Liczba mieszkańców: 17.181



I. INFORMACJE OGÓLNE

1. Lokalizacja Gminy:

- położona w powiecie strzelecko - drezdeneckim,
- graniczy z woj. wielkopolskim.

2. Charakterystyka Gminy:

Wiodące funkcje gminy to: usługi i przemysł oraz rolnictwo. Dodatkowe funkcje stanowią: leśnictwo, przetwórstwo drewna i turystyka.

Gęsta sieć hydrograficzna: zlewnia rzeki Noteci oraz jeziora: Solecko i Lubiewo. Na terenie gminy znajdują się 4 rezerваты przyrody: Czaplisko, Czaplenice, Łabędziniec i Jezioro Łutówko oraz liczne pomniki przyrody i użytki ekologiczne.

Członek Stowarzyszenia Gmin Polskich Euroregionu „Pro Europa Viadrina”.

3. Stan planistyczny gminy wynikający z obowiązku ustawowego, zgodnie z art. 9 ustawy o planowaniu i zagospodarowaniu przestrzennym (Dz. U. Nr 80, z 2003 r., poz. 717 ze zm.)

Studium uwarunkowań i kierunków zagospodarowania przestrzennego gminy:

- **uchwalenie:**
Uchwała Nr XXIV/176/2000 z dnia 24.10.2000 r.
- **zmiana:**
Uchwała Nr XXXIII/281/05 z dnia 28.02.2005 r.

4. Wnioski zgłoszone do Zmiany PzpWL:

Instytucja	Charakterystyka wniosku
Urząd Miasta i Gminy w Drezdenku	Brak wniosku.
Ministerstwo Infrastruktury Departament Lotnictwa	W rejonie miejscowości Drezdenko zainstalowane są pomoce radionawigacyjne.
Wielkopolski Urząd Wojewódzki w Poznaniu Wydział	Uwzględnienie obszarów specjalnej ochrony ptaków Natura 2000: Lasy Puszczy nad Drawą i Puszcza Notecka.

Infrastruktury	
ENEA Operator Sp. z o.o.	Informacja: teren woj. lubuskiego w zakresie infrastruktury służącej dystrybucji energii elektrycznej obsługiwany jest przez Oddziały Dystrybucji Gorzów Wlkp. oraz Zielona Góra ENEA Operator.
ENEA Operator Sp. z o.o. w Poznaniu	Modernizacja GPZ Drezdenko – wymiana transformatorów WN/SN 16 MVA na 25 MVA.
PKP Polskie Linie Kolejowe S.A. Oddział Regionalny w Szczecinie	W latach 2007 - 2013 planowane są inwestycje na modernizację linii kolejowych: <ul style="list-style-type: none"> – E59 na odcinku Poznań - Szczecin - Świnoujście, na której docelowa prędkość po modernizacji wynosić będzie dla pociągów 200 km/h, wzrośnie również natężenie ruchu pociągów; – Nr 203 Tczew - Kostrzyn na odcinku Gorzów - Kostrzyn - Granica Państwa, na której docelowa prędkość po modernizacji wynosić będzie dla autobusów szynowych 120 km/h, dla pociągów osobowych 100 km/h, dla pociągów towarowych 70 km/h.
Okręgowy Urząd Górniczy w Poznaniu	<ul style="list-style-type: none"> – częściowo leży udokumentowane złożę ropy naftowej Grotów, dla którego utworzono obszar i teren górniczy „Grotów”, – częściowo leży udokumentowane gazu ziemnego Międzychód, dla którego utworzono obszar i teren górniczy „Międzychód”, – częściowo leży udokumentowane złożę ropy naftowej Lubiatów, dla którego utworzono obszar i teren górniczy „Lubiatów I”;

5. Ważniejsze inwestycje zawarte w Indykatoryjnym Planie Inwestycyjnym Lubuskiego Regionalnego Programu Operacyjnego na lata 2007 – 2013:

- Internet Szerokopasmowy w województwie lubuskim w ramach rozwoju społeczeństwa informacyjnego,
- Realizacja inwestycji w ramach programu małej retencji wodnej w województwie lubuskim,
- Modernizacja Samodzielnego Publicznego Zakładu Opieki Zdrowotnej w Drezdenku,
- Utworzenie Parku Kultur Świata (Park of Word Culture) poprzez rewitalizację terenu zabytkowego założenia parkowego w Drezdenku,
- Modernizacja linii kolejowej nr 203 Tczew – Kostrzyn na odcinku Krzyż – Kostrzyn,
- Przebudowy drogi wojewódzkiej nr 156 w m. Klesno.

Uwaga: wykaz wszystkich inwestycji zawartych w Indykatoryjnym Planie Inwestycyjnym Lubuskiego Regionalnego Programu Operacyjnego na lata 2007 – 2013 zawarty jest w Zmianie Planu Zagospodarowania Przestrzennego Województwa Lubuskiego – część III, str. 283.

II. Rekomendacje ze Zmiany PZPWL

A. Inwestycje celu publicznego. Programy rządowe i zadania samorządowe.

1. **Zadania umieszczone w centralnym rejestrze programów rządowych - wg opracowania zmiany PZPWL – część III, str. 283**

2. **Programy operacyjne współpracy transgranicznej:**

- Polska (Woj. Lubuskie) – Brandenburgia jako Podregion Gorzowski PL 433, złożony z 6 powiatów: gorzowskiego, międzyrzeckiego, ślubickiego, strzelecko – drezdeńskiego, sulęcińskiego i miasta na prawach powiatu – Gorzowa Wlkp.

3. **Inne planowane programy:**

- 1) Program Operacyjny Infrastruktura i Środowisko na lata 2007 – 2013
- 2) Program budowy dróg krajowych na lata 2008 – 2012
- 3) Master Plan dla Transportu Kolejowego w Polsce do 2030 r.
- 4) Krajowy Program Oczyszczania Ścieków Komunalnych
- 5) Polityka Energetyczna Polski do 2030 r.

Uwaga: szczegółowe dane dotyczące powyższych programów zawarte są w części III

opracowania Zmiany Planu zagospodarowania przestrzennego Województwa Lubuskiego, str. 283.

4. Programy Samorządu Województwa Lubuskiego

- 1) Harmonogram budów i przebudów dróg wojewódzkich planowanych do realizacji na lata 2008 – 2015
- 2) Indykatywny Plan Inwestycyjny Lubuskiego Regionalnego Programu Operacyjnego na lata 2007 – 2013
- 3) Plan Gospodarki Odpadami dla Województwa Lubuskiego na lata 2008 – 2011 z perspektywą na lata 2012 – 2019 – aktualizacja
- 4) Mała Retencja Wodna w Województwie Lubuskim.

Uwaga: szczegółowe dane dotyczące powyższych programów zawarte są w części III opracowania Zmiany Planu zagospodarowania przestrzennego Województwa Lubuskiego, str. 283.

B. Rekomendacje w zakresie zadań proponowanych w Zmianie PzpWL

1. W zakresie struktury przestrzennej:

- 1) Podjęcie działań w zakresie zapewnienia ładu przestrzennego na terenie gminy poprzez racjonalizację użytkowania przestrzeni i zapobiegania jej degradacji;
- 2) Stworzenie warunków umożliwiających uporządkowanie obszarów funkcjonalnych na terenie gminy, w tym infrastruktury technicznej;
- 3) Podjęcie działań zwiększających efektywność gospodarowania przestrzenią;
- 4) Stworzenie warunków pozwalających na kształtowanie procesów urbanizacji w celu osiągnięcia najkorzystniejszych rozwiązań przestrzennych;
- 5) Podjęcie działań zwiększających odporność struktury przestrzennej gminy na zagrożenia wynikające z ekstremalnych zjawisk przyrodniczych i katastrof;
- 6) Dążenie do osiągnięcia wysokiej jakości środowiska przyrodniczego poprzez ochronę i odpowiednie użytkowanie;

2. W zakresie miejsca w strukturze przestrzennej województwa:

- 1) położenie gminy w dolinie Noteci, w ciągu drogi europejskiej Berlin – Gorzów Wlkp. – Gdańsk oraz ważnej osi przyrodniczej struktury przestrzennej województwa lubuskiego, generujących rozwój społeczno – ekonomiczny;
- 2) położenie w gminie 4 rezerwatów przyrody: Czaplisko, Czaplenice, Łabędziniec i Jezioro Łutówko oraz licznych pomników przyrody preferuje gminę do rozwoju turystyki i usług z nią związanych;

3. Pozostałe rekomendacje wynikające ze Zmiany PzpWL:

- 1) modernizacja infrastruktury transportowej oraz zwiększenie dostępności komunikacyjnej,
- 2) udoskonalenie i rozbudowa infrastruktury technicznej i komunalnej poprawiającej warunki życia oraz podnoszącej atrakcyjność inwestycyjną obszarów aktywności gospodarczej,
- 3) udoskonalenie i rozbudowa infrastruktury społecznej – w szczególności w sferach edukacji, opieki zdrowotnej, kultury i pomocy społecznej,
- 4) usprawnienie systemu transportu publicznego z wykorzystaniem partnerstwa publiczno – prywatnego,
- 5) uzyskanie trwałych efektów płynących ze współpracy międzyregionalnej,
- 6) wspieranie działań na rzecz zwiększenia tożsamości regionalnej,
- 7) wykorzystanie walorów środowiska i dziedzictwa kulturowego dla rozwoju turystyki,
- 8) promocja walorów turystycznych i stworzenie systemu informacji turystycznej,
- 9) podejmowanie przedsięwzięć kulturalnych tworzących atrakcyjny wizerunek regionu i

województwa,

- 10) podniesienie jakości kształcenia,
- 11) dostosowanie kształcenia do potrzeb regionalnego rynku pracy i standardów UE,
- 12) wyrównanie szans edukacyjnych dzieci i młodzieży,
- 13) wspieranie działań na rzecz rozwoju społeczeństwa informacyjnego,
- 14) ograniczenie zakresu i skutków wykluczenia społecznego osób i rodzin, ich integracja ze społeczeństwem oraz wyrównanie szans rozwojowych dzieci i młodzieży,
- 15) rozwój instytucjonalnego i kapitałowego otoczenia biznesu,
- 16) wspieranie wzrostu zatrudnienia i mobilności zawodowej,
- 17) poprawa jakości stanu środowiska przyrodniczego,
- 18) kształtowanie procesów społecznych i przestrzennych dla poprawy jakości życia,
- 19) rozbudowa i przebudowa sieci dróg komunikacji rowerowej o znaczeniu międzyregionalnym i międzynarodowym.

Nazwa Gminy:
GORZÓW WIELKOPOLSKI

Typ jednostki: gmina miejska,
miasto na prawach powiatu

Grupa Gmin: krajowa

Powierzchnia: 86 km²

Liczba mieszkańców: 125.411



I. INFORMACJE OGÓLNE

1. Lokalizacja Gminy:

- powiat ziemski gorzowski.

2. Charakterystyka Gminy:

Gmina położona jest na skraju Kotliny Gorzowskiej leżącej na Równinie Gorzowskiej nad Wartą u ujścia Kłodawki. Siedziba władz rządowych województwa lubuskiego i jedna z dwóch jego stolic. Funkcje gminy są następujące: mieszkaniowa, przemysłowo – magazynowa, usługowa, sportowo – rekreacyjna.

Na terenie gminy znajduje się rezerwat przyrody – Gorzowskie Murawy oraz liczne pomniki przyrody. W Gorzowie działa podstrefa Kostrzyńsko-Słubickiej Specjalnej Strefy Ekonomicznej. Członek Stowarzyszenia Gmin Polskich Euroregionu „Pro Europa Viadrina”.

3. Stan planistyczny gminy wynikający z obowiązku ustawowego, zgodnie z art. 9 ustawy o planowaniu i zagospodarowaniu przestrzennym (Dz. U. Nr 80, z 2003 r., poz. 717 ze zm.)

Studium uwarunkowań i kierunków zagospodarowania przestrzennego miasta:

- **uchwalenie:**
Uchwała Nr XII/131/2003 z dnia 18.06.2003 r.
- **zmiana:**
Uchwała Nr LXXVIII/903/2006 z dnia 30.08.2006 r.

4. Wnioski zgłoszone do Zmiany PzpWL:

Instytucja	Charakterystyka wniosku
Urząd Miasta Gorzowa Wielkopolskiego	<ul style="list-style-type: none">• Uwzględnienie budowy zespołu boisk i stadionu piłkarskiego na 1500 widzów oraz hali widowiskowej,• powołanie "Akademii Gorzowskiej",• pozostawienie "starej DK nr 3" jako drogi krajowej,• uruchomienie pasażerskich przewozów szybką koleją o kierunku Berlin- Gorzów Wlkp.- Poznań,• utrzymanie szpitala wojewódzkiego w Gorzowie Wlkp.,• realizacja międzynarodowej rangi toru wioślarskiego/ kajakarskiego na Kanale Ulgi wraz z zapleczem hotelowym i socjalnym oraz regionalnego ośrodka sportów wodnych,

	<ul style="list-style-type: none"> •uwzględnienie budowy Centrum Edukacji Artystycznej, •budowa ośrodka rekreacji - sportów zimowych wraz z zapleczem, •realizacja Regionalnego Centrum Przedsiębiorczości, •budowa siedziby Miejskiego Ośrodka Sztuki w Gorzowie Wlkp., •modernizacja i wyposażenie w zaplecze amfiteatru w Parku im. H. Siemiradzkiego, •przebudowa dróg wojewódzkich w granicach administracyjnych Miasta Gorzowa Wlkp., •ustalenie dróg wojewódzkich w ciągu ulic Szczecińskiej, Myśliborskiej, Al. Konstytucji 3-go Maja do ul. Estkowskiego (droga nr 130, 132), •budowa północnej obwodnicy w granicach administracyjnych Miasta Gorzowa Wlkp., •ochrona przeciwpowodziowa dzielnicy Zawarcie, •rozwój szkolnictwa wyższego, •rozwój technik i technologii innowacyjnych, •uwzględnienie zmian w zakresie form ochrony przyrody, •wnioski w zakresie zadań samorządowych i rządowych <p>informacja z zakresu zasobów przyrodniczych objętych ochroną prawną dotyczących: rezerwatu przyrody "Gorzowskie Murawy", obszaru NATURA 2000 "Dolina Dolnej Noteci", obszaru chronionego krajobrazu "Dolina Warty i Dolnej Noteci", użytku ekologicznego "Gorzowskie murawy kserotermiczne" i 56 pomników przyrody.</p>
Ministerstwo Infrastruktury	Informacja, że realizowane są, bądź zostały zrealizowane następujące projekty infrastrukturalne w ramach SPO Transport: przebudowa odc. drogi krajowej Nr 3 w Gorzowie Wlkp. ul. Grobli - Most Staromiejski.
Generalna Dyrekcja Dróg Krajowych i Autostrad w Zielonej Górze	Uwzględnienie w planie drogi ekspresowej S3 oraz obwodnicy Gorzowa Wlkp.
Generalna Dyrekcja Dróg Krajowych i Autostrad Oddział w Szczecinie	Uwzględnienie w planie drogi ekspresowej S3. Zakończenie budowy odcinka Szczecin – Gorzów Wlkp. – realizowanego przez GDDKiA w Szczecinie – planowane jest na 2010 r.
Generalna Dyrekcja Dróg Krajowych i Autostrad we Wrocławiu	Ujęcie w opracowywanym PZPWL wszystkich projektowanych aktualnie wariantów przebiegu trasy S3.
Marszałek Województwa Zachodniopomorskiego	Uwzględnienie przebiegu środkowoeuropejskiego korytarza transportowego (CETC).
Urząd Marszałkowski Województwa Lubuskiego w Zielonej Górze	Wyznaczenie (do poziomu gmin) terenów przeznaczonych pod usługi turystyczno – rekreacyjne, ze szczególnym uwzględnieniem profilu działalności gospodarczej, jaka może być tam prowadzona, przy drodze ekspresowej S3. Utrzymanie szpitala wojewódzkiego w Gorzowie Wlkp., z wyłączeniem nieruchomości przy ul. Warszawskiej, która w związku z restrukturyzacją szpitala jest przeznaczona do sprzedaży.
Zarząd Województwa Dolnośląskiego	<ul style="list-style-type: none"> – wzmocnienie roli środkowoeuropejskiego korytarza transportowego (CETC), – utrzymanie istniejących przebiegów lub wytrasowanie nowych dla dróg: nr 3.
ENEA Operator Sp. z o.o.	Informacja: teren woj. lubuskiego w zakresie infrastruktury służącej dystrybucji energii elektrycznej obsługiwany jest przez Oddziały Dystrybucji Gorzów Wlkp. oraz Zielona Góra ENEA Operator.
Operator Gazociągów Przesyłowych GAZ – SYSTEM S.A Oddział w Poznaniu	Maksymalna odległość podstawowa lokalizacji obiektów budowlanych względem istniejącej sieci gazowej w/c wynosi dla gazociągu DN250 odb. Gorzów Wlkp. - 35m na stronę od jego osi, dla gazociągu DN200 Recz - Gorzów Wlkp. - 35m na stronę od jego osi, dla stacji gazowej w/c w m. Gorzów - Kłodawa - 35m na stronę od granicy terenu stacji.
Polskie Sieci Elektroenergetyczne Operator S.A. w Konstancinie Jeziornej	Przebudowa istniejącej linii 220 kV w relacji Gorzów – Krajnik na linię dwunapięciową 400 i 220 kV z możliwością wprowadzenia toru 400 kV do stacji 400/110 kV Baczyna.
PGNiG S.A. Oddział w Zielonej Górze	Informacja: na terenie woj. lubuskiego znajduje się sieć przesyłowa wysokiego ciśnienia: <ul style="list-style-type: none"> – gazociąg w/c DN 250 Barnówko-EC Gorzów, PN 6,4 MPa, rok budowy 1998, – stacja gazowa EC Gorzów Q=40 000 m³/h, rok budowy 1999,

	<ul style="list-style-type: none"> – Informacja, że teren województwa lubuskiego obejmują koncesje na poszukiwanie i rozpoznawanie złóż ropy naftowej i gazu ziemnego: – Gorzów Wielkopolski - Międzychód nr 69/98/p z dnia 28.09.1998 r. - ważna do dnia 28.09.2010r., – Gorzów Wielkopolski - Myślibórz nr 42/2001/p z dnia 12.12.2001 r. - ważna do dnia 12.12.2012r.
Polskie Sieci Elektroenergetyczne – Zachód S.A	<p>Informacja: na terenie woj. lubuskiego znajdują się obiekty elektroenergetyczne krajowej sieci przesyłowej:</p> <ul style="list-style-type: none"> – stacja elektroenergetyczna 220/110 kV Gorzów – fragment elektroenergetycznej linii jednorodowej o napięciu 220 kV Gorzów- Krajnik – elektroenergetyczna linia jednorodowa o napięciu 220 kV relacji Gorzów - Leśniów. <p>W ramach rozwoju elektroenergetycznej sieci przesyłowej przewiduje się wzmocnienie krajowego systemu elektroenergetycznego poprzez ewentualną przebudowę istniejącej linii 220 kV relacji Gorzów-Krajnik na linię dwunapięciową 400 kV i 220 kV z możliwością wprowadzenia toru 400 kV do stacji 400/110 kV Baczyna.</p>
PKP Polskie Linie Kolejowe S.A. Oddział Regionalny w Szczecinie	<p>W latach 2007 - 2013 planowane są inwestycje na modernizację linii kolejowych:</p> <ul style="list-style-type: none"> – Nr 203 Tczew - Kostrzyn na odcinku Gorzów - Kostrzyn - Granica Państwa, na której docelowa prędkość po modernizacji wynosić będzie dla autobusów szynowych 120 km/h, dla pociągów osobowych 100 km/h, dla pociągów towarowych 70 km/h, – Nr 367 Zbąszynek - Gorzów Wlkp., na której docelowa prędkość po modernizacji wynosić będzie dla autobusów szynowych 100 km/h.

5. Ważniejsze inwestycje zawarte w Indykatywnym Planie Inwestycyjnym Lubuskiego Regionalnego Programu Operacyjnego na lata 2007 – 2013:

- 1) Modernizacja spalarni do termicznego unieszkodliwiania odpadów medycznych,
- 2) Internet Szerokopasmowy w województwie lubuskim w ramach rozwoju społeczeństwa informacyjnego,
- 3) Realizacja inwestycji w ramach programu małej retencji wodnej w województwie lubuskim,
- 4) Modernizacja budynku dydaktycznego przy ul. Orłąt Lwowskich 4-6 w Gorzów Wlkp.,
- 5) Przebudowa bud. Dyd. Nr 5 przy ul. Chopina 52 na potrzeby uczelni,
- 6) Rozbudowa, modernizacja i wyposażenie obiektu pokoszarowego dla potrzeb edukacyjnych,
- 7) Przebudowa Biblioteki Pedagogicznej w Sulęcinie (Filia Wojewódzkiego Ośrodka Metodycznego w Gorzowie Wlkp.),
- 8) Modernizacja budynku głównego WSB w Gorzowie- Etap II,
- 9) Budowa Centrum Edukacji Artystycznej w Gorzowie Wlkp. – etap I sala koncertowa,
- 10) Kompleksowa modernizacja, remont i konserwacja budynków Muzeum Lubuskiego im. Jana Dekerta w Gorzowie Wlkp.,
- 11) Przebudowa budynku dydaktycznego Nr 3 przy ul. Teatralnej 25 na potrzeby uczelni,
- 12) Remont Pałacu w Rogach, Adaptacja na ośrodek szkoleniowo-naukowy PWSZ,
- 13) Modernizacja linii kolejowej nr 367 Zbąszynek – Gorzów Wlkp.,
- 14) Modernizacja linii kolejowej nr 203 Tczew – Kostrzyn na odcinku Krzyż – Kostrzyn.

Uwaga: wykaz wszystkich inwestycji zawartych w Indykatywnym Planie Inwestycyjnym Lubuskiego Regionalnego Programu Operacyjnego na lata 2007 – 2013 zawarty jest w Zmianie Planu zagospodarowania przestrzennego Województwa Lubuskiego – część III, str. 283.

II. Rekomendacje ze Zmiany Planu zagospodarowania przestrzennego Województwa Lubuskiego:

A. Inwestycje celu publicznego. Programy rządowe i zadania samorządowe.

1. **Zadania umieszczone w centralnym rejestrze programów rządowych - wg opracowania zmiany PZPWL – część III, str. 283**
2. **Programy operacyjne współpracy transgranicznej**

Polska (Woj. Lubuskie) – Brandenburgia jako Podregion Gorzowski PL 433, złożony z 6 powiatów: gorzowskiego, międzyrzeckiego, ślubickiego, strzelecko – drezdeńskiego, sulęcińskiego i miasta na prawach powiatu – Gorzowa Wlkp.

3. Inne planowane programy:

- 1) Program Operacyjny Infrastruktura i Środowisko na lata 2007 – 2013
- 2) Program budowy dróg krajowych na lata 2008 – 2012
- 3) Master Plan dla Transportu Kolejowego w Polsce do 2030 r.
- 4) Krajowy Program Oczyszczania Ścieków Komunalnych
- 5) Polityka Energetyczna Polski do 2030 r.

Uwaga: szczegółowe dane dotyczące powyższych programów zawarte są w części III opracowania Zmiany Planu zagospodarowania przestrzennego Województwa Lubuskiego, str. 283.

4. Programy Samorządu Województwa Lubuskiego

- 1) Harmonogram budów i przebudów dróg wojewódzkich planowanych do realizacji na lata 2008 – 2015
- 2) Indykatorywny Plan Inwestycyjny Lubuskiego Regionalnego Programu Operacyjnego na lata 2007 – 2013
- 3) Plan Gospodarki Odpadami dla Województwa Lubuskiego na lata 2008 – 2011 z perspektywą na lata 2012 – 2019 – aktualizacja
- 4) Mała Retencja Wodna w Województwie Lubuskim.

Uwaga: szczegółowe dane dotyczące powyższych programów zawarte są w części III opracowania Zmiany Planu zagospodarowania przestrzennego Województwa Lubuskiego, str. 283.

B. Rekomendacje w zakresie zadań proponowanych w Zmianie PzpWL

1. W zakresie struktury przestrzennej:

- 1) Podjęcie działań w zakresie zapewnienia ładu przestrzennego na terenie gminy poprzez racjonalizację użytkowania przestrzeni i zapobiegania jej degradacji;
- 2) Stworzenie warunków umożliwiających uporządkowanie obszarów funkcjonalnych na terenie gminy, w tym infrastruktury technicznej;
- 3) Podjęcie działań zwiększających efektywność gospodarowania przestrzenią;
- 4) Stworzenie warunków pozwalających na kształtowanie procesów urbanizacji w celu osiągnięcia najkorzystniejszych rozwiązań przestrzennych;
- 5) Podjęcie działań zwiększających odporność struktury przestrzennej gminy na zagrożenia wynikające z ekstremalnych zjawisk przyrodniczych i katastrof;
- 6) Dążenie do osiągnięcia wysokiej jakości środowiska przyrodniczego poprzez ochronę i odpowiednie użytkowanie;

2. W zakresie miejsca w strukturze przestrzennej województwa:

- 1) położenie miasta przy jednej z głównych osi konstrukcyjnych rozwoju struktury przestrzennej województwa lubuskiego – Środkowoeuropejski Korytarz Transportowy CETC, biegnący wzdłuż drogi ekspresowej S 3 jako główne pasmo rozwoju, generujące rozwój społeczno – gospodarczy;
- 2) miasto Gorzów Wlkp. – Skwierzyna tworzy zespół miasta jako jeden z elementów struktury przestrzennej województwa lubuskiego;
- 3) położenie miasta nad przeznaczoną do przebudowy drogą wodną Warta – Noteć E70 z wykorzystaniem jej dla rozwoju turystyki;

3. Pozostałe rekomendacje wynikające ze Zmiany PzpWL:

- 1) Modernizacja infrastruktury transportowej oraz zwiększenie dostępności komunikacyjnej;

- 2) Udoskonalenie i rozbudowa infrastruktury technicznej i komunalnej poprawiającej warunki życia oraz podnoszącej atrakcyjność inwestycyjną obszarów aktywności gospodarczej;
- 3) Udoskonalenie i rozbudowa infrastruktury społecznej – w szczególności w sferach edukacji, opieki zdrowotnej, kultury i pomocy społecznej;
- 4) Usprawnienie systemu transportu publicznego z wykorzystaniem partnerstwa publiczno – prywatnego;
- 5) Uzyskanie trwałych efektów płynących ze współpracy międzyregionalnej;
- 6) Wspieranie działań na rzecz zwiększenia tożsamości regionalnej.
- 7) Wykorzystanie walorów środowiska i dziedzictwa kulturowego dla rozwoju turystyki
- 8) Promocja walorów turystycznych i stworzenie systemu informacji turystycznej;
- 9) Podejmowanie przedsięwzięć kulturalnych tworzących atrakcyjny wizerunek regionu i województwa;
- 10) Podniesienie jakości kształcenia
- 11) Dostosowanie kształcenia do potrzeb regionalnego rynku pracy i standardów UE
- 12) Wyrównanie szans edukacyjnych dzieci i młodzieży
- 13) Wspieranie działań na rzecz rozwoju społeczeństwa informacyjnego
- 14) Ograniczenie zakresu i skutków wykluczenia społecznego osób i rodzin, ich integracja ze społeczeństwem oraz wyrównanie szans rozwojowych dzieci i młodzieży;
- 15) Rozwój instytucjonalnego i kapitałowego otoczenia biznesu;
- 16) Wspieranie wzrostu zatrudnienia i mobilności zawodowej;
- 17) Poprawa jakości stanu środowiska przyrodniczego;
- 18) Kształtowanie procesów społecznych i przestrzennych dla poprawy jakości życia;
- 19) Rozbudowa i przebudowa sieci dróg komunikacji rowerowej o znaczeniu międzyregionalnym i międzynarodowym;

Nazwa Gminy: GOZDNICA

Typ jednostki: gmina miejska

Grupa Gmin: lokalna

Powierzchnia: 24 km²

Liczba mieszkańców: 3.417

I. INFORMACJE OGÓLNE

1. Lokalizacja Gminy:

- położona w powiecie żagańskim,
- graniczy z woj. dolnośląskim.

2. Charakterystyka Gminy:

Na terenie gminy występują zasoby surowców mineralnych: ility szare górne i dolne, zielone oraz piaski. W tym rejonie występuje strefa ochronna wokół gniazda orla bielika oraz chronione kuraki leśne. Gmina pełni funkcję mieszkaniową, produkcyjną, rolniczą. Członek Stowarzyszenia Gmin Rzeczypospolitej Polskiej Euroregionu „Sprewa – Nysa - Bóbr”.



3. Stan planistyczny gminy wynikający z obowiązku ustawowego, zgodnie z art. 9 ustawy o planowaniu i zagospodarowaniu przestrzennym (Dz. U. Nr 80, z 2003 r., poz. 717 ze zm.)

Studium uwarunkowań i kierunków zagospodarowania przestrzennego miasta:

- **uchwalenie:**
Uchwała Nr XVIII/96/2000 z dnia 29.02.2000 r.
- **zmiana:**
Uchwała Nr V/20/07 z dnia 30.03.2007 r.,
Uchwała Nr XV/87/08 z dnia 28.04.2008 r.

4. Wnioski zgłoszone do Zmiany PzpWL:

Instytucja	Charakterystyka wniosku
Urząd Miasta Gozdnicza	Brak wniosków.
Zarząd Województwa Dolnośląskiego	· stworzenie spójnego systemu obszarów chronionych, · utrzymanie istniejących przebiegów oraz poprawa warunków technicznych i wzmocnienie znaczenia dróg wojewódzkich: nr 350.

5. Ważniejsze inwestycje zawarte w Indykатыwnym Planie Inwestycyjnym Lubuskiego Regionalnego Programu Operacyjnego na lata 2007 – 2013:

- 1) Internet Szerokopasmowy w województwie lubuskim w ramach rozwoju społeczeństwa informacyjnego,
- 2) Realizacja inwestycji w ramach programu małej retencji wodnej w województwie lubuskim,
- 3) Budowa oczyszczalni ścieków dla miasta Gozdnicy wraz z rozdziałem kanalizacji ogólnospławnej w śródmieściu.

Uwaga: wykaz wszystkich inwestycji zawartych w Indykатыwnym Planie Inwestycyjnym Lubuskiego Regionalnego Programu Operacyjnego na lata 2007 – 2013 zawarty jest w Zmianie Planu zagospodarowania przestrzennego Województwa Lubuskiego – część III, str. 283

A. Inwestycje celu publicznego. Programy rządowe i zadania samorządowe.

1. **Zadania umieszczone w centralnym rejestrze programów rządowych** - wg opracowania zmiany PZPWL – część III, str. 283
2. **Programy operacyjne współpracy transgranicznej:**
 - Polska (woj. lubuskie) – Brandenburgia – jako Podregion Zielonogórski PL432 złożony z 7 powiatów: krośnieńskiego, nowosolskiego, świebodzińskiego, zielonogórskiego, żagańskiego, wschowskiego i miasta na prawach powiatu Zielonej Góry;
 - Polska (Województwo Lubuskie – Saksonia) – Podregion Zielonogórski PL 432 i 15 powiatów woj. dolnośląskiego);
3. **Inne programy:**
 - 1) Program Operacyjny Infrastruktura i Środowisko na lata 2007 – 2013
 - 2) Program budowy dróg krajowych na lata 2008 – 2012
 - 3) Master Plan dla Transportu Kolejowego w Polsce do 2030 r.
 - 4) Krajowy Program Oczyszczania Ścieków Komunalnych
 - 5) Polityka Energetyczna Polski do 2030 r.

Uwaga: szczegółowe dane dotyczące powyższych programów zawarte są w części III opracowania Zmiany Planu zagospodarowania przestrzennego Województwa Lubuskiego, str. 283.

4. Programy samorządu Województwa Lubuskiego

- 1) Harmonogram budów i przebudów dróg wojewódzkich planowanych do realizacji na lata 2008 – 2015
- 2) Indykатыwny Plan Inwestycyjny Lubuskiego Regionalnego Programu Operacyjnego na lata 2007 – 2013
- 3) Plan Gospodarki Odpadami dla Województwa Lubuskiego na lata 2008 – 2011 z perspektywą na lata 2012 – 2019 – aktualizacja
- 4) Mała Retencja Wodna w Województwie Lubuskim.

Uwaga: szczegółowe dane dotyczące powyższych programów zawarte są w części III opracowania Zmiany Planu zagospodarowania przestrzennego Województwa Lubuskiego, str. 283.

B. Rekomendacje w zakresie zadań proponowanych w Zmianie PZPWL

1. W zakresie struktury przestrzennej:

- 1) podjęcie działań w zakresie zapewnienia ładu przestrzennego na terenie gminy poprzez racjonalizację użytkowania przestrzeni i zapobiegania jej degradacji,
- 2) stworzenie warunków umożliwiających uporządkowanie obszarów funkcjonalnych na terenie gminy, w tym infrastruktury technicznej,

- 3) podjęcie działań zwiększających efektywność gospodarowania przestrzenią,
 - 4) stworzenie warunków pozwalających na kształtowanie procesów urbanizacji w celu osiągnięcia najkorzystniejszych rozwiązań przestrzennych,
 - 5) podjęcie działań zwiększających odporność struktury przestrzennej gminy na zagrożenia wynikające z ekstremalnych zjawisk przyrodniczych i katastrof,
 - 6) dążenie do osiągnięcia wysokiej jakości środowiska przyrodniczego poprzez ochronę i odpowiednie użytkowanie.
- 2. W zakresie miejsca w strukturze przestrzennej województwa:**
- 1) położenie gminy w bogato przyrodniczym otoczeniu krajobrazowym, z dużymi zasobami surowców mineralnych, jak: ropy szare górne i dolne, zielone oraz piaski, występowanie strefy ochronnej orla bielika oraz chronionych kuraków leśnych wymaga stworzenia spójnego systemu obszarów chronionych,
 - 2) wykorzystanie położenia w bliskości III Paneuropejskiego Korytarza Transportowego wzdłuż autostrady A18 do rozwoju społeczno – gospodarczego;
- 3. Pozostałe rekomendacje wynikające ze Zmiany PzpWL:**
- 1) modernizacja infrastruktury transportowej oraz zwiększenie dostępności komunikacyjnej,
 - 2) udoskonalenie i rozbudowa infrastruktury technicznej i komunalnej poprawiającej warunki życia oraz podnoszącej atrakcyjność inwestycyjną obszarów aktywności gospodarczej,
 - 3) udoskonalenie i rozbudowa infrastruktury społecznej – w szczególności w sferach edukacji, opieki zdrowotnej, kultury i pomocy społecznej,
 - 4) usprawnienie systemu transportu publicznego z wykorzystaniem partnerstwa publiczno – prywatnego,
 - 5) uzyskanie trwałych efektów płynących ze współpracy międzyregionalnej,
 - 6) wspieranie działań na rzecz zwiększenia tożsamości regionalnej,
 - 7) wykorzystanie walorów środowiska i dziedzictwa kulturowego dla rozwoju turystyki,
 - 8) promocja walorów turystycznych i stworzenie systemu informacji turystycznej,
 - 9) podejmowanie przedsięwzięć kulturalnych tworzących atrakcyjny wizerunek regionu i województwa,
 - 10) podniesienie jakości kształcenia,
 - 11) dostosowanie kształcenia do potrzeb regionalnego rynku pracy i standardów UE,
 - 12) wyrównanie szans edukacyjnych dzieci i młodzieży,
 - 13) wspieranie działań na rzecz rozwoju społeczeństwa informacyjnego,
 - 14) ograniczenie zakresu i skutków wykluczenia społecznego osób i rodzin, ich integracja ze społeczeństwem oraz wyrównanie szans rozwojowych dzieci i młodzieży,
 - 15) rozwój instytucjonalnego i kapitałowego otoczenia biznesu,
 - 16) wspieranie wzrostu zatrudnienia i mobilności zawodowej,
 - 17) poprawa jakości stanu środowiska przyrodniczego,
 - 18) kształtowanie procesów społecznych i przestrzennych dla poprawy jakości życia,
 - 19) rozbudowa i przebudowa sieci dróg komunikacji rowerowej o znaczeniu międzyregionalnym i międzynarodowym.

Nazwa Gminy: GÓRZYCA

Typ jednostki: gmina wiejska

Grupa Gmin: lokalna

Powierzchnia: 145 km²

Liczba mieszkańców: 4.153

I. INFORMACJE OGÓLNE

1. Lokalizacja Gminy:

- położona w powiecie ślubickim,
- w obszarze pogranicza polsko – niemieckiego.

2. Charakterystyka Gminy:

Teren gminy położony jest w miejscu krzyżowania się trzech mezoregionów: Kotliny Gorzowskiej, Doliny Odry Środkowej i Wzgórz Osieńsko – Sulechowskich. Rezerwat przyrody "Pamięcin" utworzony dla ochrony unikalnych zespołów roślinności stepowej i Obszar Chronionego Krajobrazu Owczary. Główne funkcje gminy to rolnictwo, handel i usługi. Członek Stowarzyszenia Gmin Polskich Euroregionu „Pro Europa Viadrina”.



3. Stan planistyczny gminy wynikający z obowiązku ustawowego, zgodnie z art. 9 ustawy o planowaniu i zagospodarowaniu przestrzennym (Dz. U. Nr 80, z 2003 r., poz. 717 ze zm.)

Studium uwarunkowań i kierunków zagospodarowania przestrzennego gminy:

- **uchwalenie:**
Uchwała Nr XXXVI/279/98 z dnia 16.06.1998 r.
- **zmiana:**
Uchwała Nr XXX/236/06 z dnia 08.08.2006 r.

4. Wnioski zgłoszone do Zmiany PZPWL:

Instytucja	Charakterystyka wniosku
Urząd Gminy w Górzycy	<ul style="list-style-type: none">• Obwodnica drogi krajowej nr 31 dla miejscowości Górzycy,• modernizacja wału przeciwpowodziowego rzeki Odry na odcinku od drogi powiatowej nr 1315F do drogi krajowej nr 22 (granica miasta Kostrzyn nad Odrą),• przebudowa drogi krajowej nr 31 na odcinku Górzycy – do ronda drogi krajowej nr 22 miasta Kostrzyn nad Odrą, z uwzględnieniem ścieżki rowerowej wzdłuż tego odcinka,• ścieżka rowerowa od miejscowości Kostrzyn nad Odrą wzdłuż drogi krajowej nr 22 w kierunku miejscowości Słońsk (Torowisko jednotorowej linii kolejowej relacji Charzyno – Zieleniec),• przystań dla małej żeglugi rzecznej na rzece Odry, na wysokości drogi powiatowej nr 1315F,

	<ul style="list-style-type: none"> uwzględnienie nowego przejścia drogowego na rzece Odra (most drogowy), na wysokości miejscowości Ługi Górzyckie – Kostrzyn nad Odrą.
Urząd Żeglugi Śródlądowej we Wrocławiu	Zaakcentowanie problematyki gospodarczego wykorzystania rzeki Odry, w tym do powrotu na rzekę transportu wodnego.
Wojewoda Zachodniopomorski	<ol style="list-style-type: none"> Odbudowa przekroju rzeki Odry dla przepuszczania wody katastrofalnej, Budowa systemu monitorowania sytuacji hydrologicznej zlewni Odry z systemem ostrzegania na odcinku rzeki Odry przebiegającym przez teren Województwa Lubuskiego, Modernizacja i przebudowa wałów przeciwpowodziowych wzdłuż rzeki Odry, Modernizacja drogi wodnej rzeki Odry na znajdującym się na terenie województwa Lubuskiego, Rozbudowa sieci łączności radiowej w celu przeprowadzenia sprawnych akcji ratunkowych (obecnie istniejący system radiowy nie zapewnia wystarczającego poziomu łączności).
Zarząd Województwa Dolnośląskiego	<ul style="list-style-type: none"> - ochrona korytarza ekologicznego doliny Odry o znaczeniu międzynarodowym, - uwzględnienie roli linii kolejowych nr 273.
Marszałek Województwa Zachodniopomorskiego	Uwzględnienie Programu dla "Odry 2006" oraz problematyki ochrony przed powodzią zgodnej z Programem dla "Odry 2006".
RZGW Szczecin	Plan powinien dopuszczać możliwość prowadzenia żeglugi na rzece Odrze, wystawiania na brzegu rzeki i na rzece oznakowania nawigacyjnego oraz prowadzenia robót utrzymaniowych na rzece i na prawym brzegu, tj. wykonywania, remontowania i modernizacji zabudowy regulacyjnej, wykonywania i utrzymywaniem urządzeń i budowli wodnych, wycinki drzewostanu zagrażającego bezpieczeństwu przeciwpowodziowemu i bezpieczeństwu żeglugi. W niedalekiej przyszłości planuje się na Odrze budowę flotylii lodolamaczy.
ENEA Operator Sp. z o.o.	Informacja: teren woj. lubuskiego w zakresie infrastruktury służącej dystrybucji energii elektrycznej obsługiwany jest przez Oddziały Dystrybucji Gorzów Wlkp. oraz Zielona Góra ENEA Operator.
PGNiG S.A. Oddział w Zielonej Górze	Informacja: na terenie woj. lubuskiego leżą udokumentowane złoża ropy naftowej i gazu ziemnego - Górzycy, dla którego utworzono obszar i teren górniczy "Górzycy". Przez teren przedmiotowego województwa przebiegają rurociągi przesyłowe: gazu surowego DN 150, ciśnienie 10 MPa i gazu handlowego DN 200, ciśnienie 7,0 MPa, relacji: OG Górzycy - Kopalnia Ropy Naftowej i Gazu Ziemnego Zielin. Ponadto w 2008r. planuje się budowę rurociągów (3 szt., we wspólnym wykopie) od odwiertu Górzycy-3 do Ośrodka Grupowego Górzycy (orientacyjnie zaznaczono na mapie obszaru i terenu górniczego "Górzycy").
System Gazociągów Tranzytowych EuRoPol GAZ S.A.	Informacja: na terenie województwa lubuskiego zlokalizowana jest część Systemu Gazociągów Tranzytowych Jamał - Europa Zach., którego inwestorem jest EuRoPol GAZ S.A. Przez obszar gminy Górzycy przebiega czynny gazociąg wysokiego ciśnienia DN1400, 8.4 MPa wraz z kablem światłowodowym.
PKP Polskie Linie Kolejowe S.A. Oddział Regionalny w Szczecinie	Po roku 2014 planowane są inwestycje na modernizację linii kolejowej C-E59 na odcinku Głogów - Dolna Odra, na której docelowa prędkość po modernizacji wynosić będzie dla pociągów 120 km/h lub 160 km/h.

5. Ważniejsze inwestycje zawarte w Indykatoryjnym Planie Inwestycyjnym Lubuskiego Regionalnego Programu Operacyjnego na lata 2007 – 2013:

- 1) Internet Szerokopasmowy w województwie lubuskim w ramach rozwoju społeczeństwa informacyjnego,
- 2) Realizacja inwestycji w ramach programu małej retencji wodnej w województwie lubuskim,
- 3) Rozbudowa i modernizacja oczyszczalni ścieków w m. Górzycy, gmina Górzycy wraz z rurociągami przesyłowymi i siecią kanalizacyjną dla miejscowości Górzycy, Owczary, Pamięcin, Golice.

Uwaga: wykaz wszystkich inwestycji zawartych w Indykatoryjnym Planie Inwestycyjnym Lubuskiego Regionalnego Programu Operacyjnego na lata 2007 – 2013 zawarty jest w Zmianie Planu zagospodarowania przestrzennego Województwa Lubuskiego – część III, str. 283

II. Rekomendacje ze Zmiany Planu zagospodarowania przestrzennego Województwa Lubuskiego:

A. Inwestycje celu publicznego. Programy rządowe i zadania samorządowe.

1. **Zadania umieszczone w centralnym rejestrze programów rządowych** - wg opracowania zmiany PZPWL – część III, str. 283

2. Programy operacyjne współpracy transgranicznej:

– Polska (Woj. Lubuskie) – Brandenburgia jako Podregion Gorzowski PL 433, złożony z 6 powiatów: gorzowskiego, międzyrzeckiego, ślubickiego, strzelecko – drezdeńskiego, sulęcińskiego i miasta na prawach powiatu – Gorzowa Wlkp.

3. Inne planowane programy:

- 1) Program Operacyjny Infrastruktura i Środowisko na lata 2007 – 2013
- 2) Program budowy dróg krajowych na lata 2008 – 2012
- 3) Master Plan dla Transportu Kolejowego w Polsce do 2030 r.
- 4) Krajowy Program Oczyszczania Ścieków Komunalnych
- 5) Polityka Energetyczna Polski do 2030 r.

Uwaga: szczegółowe dane dotyczące powyższych programów zawarte są w części III opracowania Zmiany Planu zagospodarowania przestrzennego Województwa Lubuskiego, str. 283.

4. Programy samorządu Województwa Lubuskiego

- 1) Harmonogram budów i przebudów dróg wojewódzkich planowanych do realizacji na lata 2008 – 2015
- 2) Indykatoryjny Plan Inwestycyjny Lubuskiego Regionalnego Programu Operacyjnego na lata 2007 – 2013
- 3) Plan Gospodarki Odpadami dla Województwa Lubuskiego na lata 2008 – 2011 z perspektywą na lata 2012 – 2019 – aktualizacja
- 4) Mała Retencja Wodna w Województwie Lubuskim.

Uwaga: szczegółowe dane dotyczące powyższych programów zawarte są w części III opracowania Zmiany Planu zagospodarowania przestrzennego Województwa Lubuskiego, str. 283.

B. Rekomendacje w zakresie zadań proponowanych w Zmianie PZPWL

1. W zakresie struktury przestrzennej:

- 1) Podjęcie działań w zakresie zapewnienia ładu przestrzennego na terenie gminy poprzez racjonalizację użytkowania przestrzeni i zapobiegania jej degradacji;
- 2) Stworzenie warunków umożliwiających uporządkowanie obszarów funkcjonalnych na terenie gminy, w tym infrastruktury technicznej;
- 3) Podjęcie działań zwiększających efektywność gospodarowania przestrzenią;
- 4) Stworzenie warunków pozwalających na kształtowanie procesów urbanizacji w celu osiągnięcia najkorzystniejszych rozwiązań przestrzennych;
- 5) Podjęcie działań zwiększających odporność struktury przestrzennej gminy na zagrożenia wynikające z ekstremalnych zjawisk przyrodniczych i katastrof;
- 6) Dążenie do osiągnięcia wysokiej jakości środowiska przyrodniczego poprzez ochronę i odpowiednie użytkowanie;

2. W zakresie miejsca w strukturze przestrzennej województwa:

- 1) położenie gminy w jednym z głównych pasm rozwoju przestrzennego województwa lubuskiego wzdłuż rzeki Odry i Nysy Łużyckiej, generujący rozwój społeczno – gospodarczy;
- 2) usytuowanie gminy w miejscu krzyżowania trzech mezoregionów: Kotliny Gorzowskiej, Doliny Odry Środkowej i Wzgórz Osieńsko – Sulechowskich, a także istnienie Rezerwatu przyrody “Pamięcin” z unikalnym zespołem roślinności stepowej oraz Obszaru Chronionego Krajobrazu “Owczary” - wyznaczenie i rozwój terenów pod turystykę i rekreację;

3. Pozostałe rekomendacje wynikające ze Zmiany PZPWL:

- 1) Modernizacja infrastruktury transportowej oraz zwiększenie dostępności komunikacyjnej;
- 2) Udoskonalenie i rozbudowa infrastruktury technicznej i komunalnej poprawiającej warunki życia oraz podnoszącej atrakcyjność inwestycyjną obszarów aktywności gospodarczej;
- 3) Udoskonalenie i rozbudowa infrastruktury społecznej – w szczególności w sferach edukacji, opieki zdrowotnej, kultury i pomocy społecznej;
- 4) Usprawnienie systemu transportu publicznego z wykorzystaniem partnerstwa publiczno – prywatnego;
- 5) Uzyskanie trwałych efektów płynących ze współpracy międzyregionalnej;
- 6) Wspieranie działań na rzecz zwiększenia tożsamości regionalnej;
- 7) Wykorzystanie walorów środowiska i dziedzictwa kulturowego dla rozwoju turystyki;
- 8) Promocja walorów turystycznych i stworzenie systemu informacji turystycznej;
- 9) Podejmowanie przedsięwzięć kulturalnych tworzących atrakcyjny wizerunek regionu i województwa;
- 10) Podniesienie jakości kształcenia;
- 11) Dostosowanie kształcenia do potrzeb regionalnego rynku pracy i standardów UE;
- 12) Wyrównanie szans edukacyjnych dzieci i młodzieży
- 13) Wspieranie działań na rzecz rozwoju społeczeństwa informacyjnego
- 14) Ograniczenie zakresu i skutków wykluczenia społecznego osób i rodzin, ich integracja ze społeczeństwem oraz wyrównanie szans rozwojowych dzieci i młodzieży;
- 15) Rozwój instytucjonalnego i kapitałowego otoczenia biznesu;
- 16) Wspieranie wzrostu zatrudnienia i mobilności zawodowej;
- 17) Poprawa jakości stanu środowiska przyrodniczego;
- 18) Kształtowanie procesów społecznych i przestrzennych dla poprawy jakości życia;
- 19) Rozbudowa i przebudowa sieci dróg komunikacji rowerowej o znaczeniu międzyregionalnym i międzynarodowym;

Nazwa Gminy: GUBIN GMINA

Typ jednostki: gmina wiejska

Grupa Gmin: lokalna

Powierzchnia: 380 km²

Liczba mieszkańców: 7.262

I. INFORMACJE OGÓLNE

1. Lokalizacja Gminy:

- położona w powiecie krośnieńskim,
- w obszarze pogranicza polsko – niemieckiego.

2. Charakterystyka Gminy:

Podstawowa funkcja gminy: rolniczo – leśna. Sieć hydrograficzną stanowią dopływy Odry i Nysy Łużyckiej.

Na terenie gminy znajdują się złoża węgla brunatnego „Gubin” i „Gubin 1”.

Cenne walory przyrodnicze objęte są ochroną i należą do nich: Krzesiński Park Krajobrazowy, rezerваты leśne „Dębowiec” i „Uroczysko Węglińskie” oraz obszary chronionego krajobrazu i pomniki przyrody.

Członek Stowarzyszenia Gmin Rzeczypospolitej Polskiej Euroregionu „Sprewa – Nysa - Bóbr”.

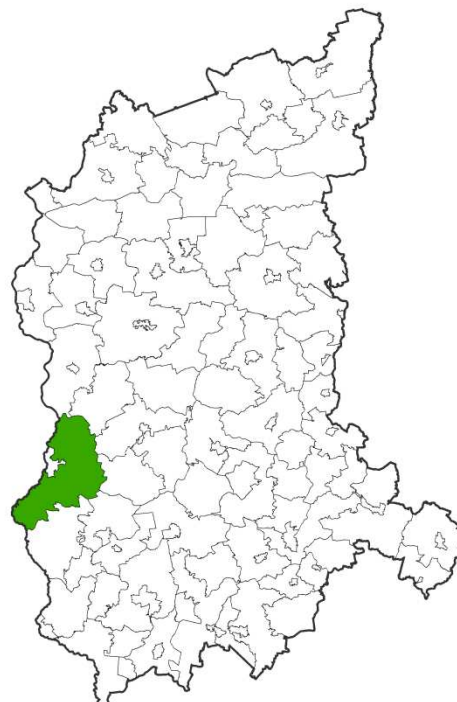
3. Stan planistyczny gminy wynikający z obowiązku ustawowego, zgodnie z art. 9 ustawy o planowaniu i zagospodarowaniu przestrzennym (Dz. U. Nr 80, z 2003 r., poz. 717 ze zm.)

Studium uwarunkowań i kierunków zagospodarowania przestrzennego gminy:

- **uchwalenie:**
Uchwała Nr IV/14/2003 z dnia 05.02.2003 r.

4. Wnioski zgłoszone do Zmiany PZPWL:

Instytucja	Charakterystyka wniosku
Urząd Gminy Gubin	Brak wniosków.
Starostwo Powiatowe w Krośnie Odrzańskim	Budowa mostu granicznego na rzece Nysa Łużycka pomiędzy miejscowościami Żytowań – Coschen (Niemcy) w ciągu drogi powiatowej 1154F.
Minister Gospodarki	Umieszczenie obszarów złóż węgla brunatnego oraz objęcie tych obszarów ochroną przed zabudową infrastrukturą niezwiązaną z przemysłem wydobywczym.
Urząd Żeglugi Śródlądowej we Wrocławiu	Zaakcentowanie problematyki gospodarczego wykorzystania rzeki Odry, w tym do powrotu na rzekę transportu wodnego.
Wojewoda Zachodniopomorski	1. Odbudowa przekroju rzeki Odry dla przepuszczania wody katastrofalnej, 2. Budowa systemu monitorowania sytuacji hydrologicznej zlewni Odry z systemem ostrzegania na odcinku rzeki Odry przebiegającym przez teren Województwa Lubuskiego, 3. Modernizacja i przebudowa wałów przeciwpowodziowych wzdłuż rzeki Odry, 4. Modernizacja drogi wodnej rzeki Odry na znajdującym się na terenie



	województwa Lubuskiego, 5. Rozbudowa sieci łączności radiowej w celu przeprowadzenia sprawnych akcji ratunkowych (obecnie istniejący system radiowy nie zapewnia wystarczającego poziomu łączności).
Zarząd Województwa Dolnośląskiego	- Ochrona korytarza ekologicznego doliny Odry o znaczeniu międzynarodowym, - ochrona głównych korytarzy ekologicznych - Korytarza Zachodniego, - uwzględnienie roli linii kolejowych nr 275
Marszałek Województwa Zachodniopomorskiego	Uwzględnienie Programu dla "Odry 2006" oraz problematyki ochrony przed powodzią zgodnej z Programem dla "Odry 2006".
ENEA Operator Sp. z o.o.	Informacja: teren woj. lubuskiego w zakresie infrastruktury służącej dystrybucji energii elektrycznej obsługiwany jest przez Oddziały Dystrybucji Gorzów Wlkp. oraz Zielona Góra ENEA Operator.
„PWE GUBIN” Sp. z o.o.	Ujęcie w PZPWL przyszłej eksploatacji złoża węgla brunatnego „Gubin” i „Gubin – Zasięki-Brody” oraz elektrowni opalanej węglem brunatnym w zakresie rozwiązań przestrzennych związanych z budową elektrowni opalanej węglem brunatnym lub produktami z węgla brunatnego i niezbędnymi instalacjami wraz z kopalnią odkrywkową węgla brunatnego.
PGNiG S.A. Oddział w Zielonej Górze	Informacja: na terenie woj. lubuskiego leżą udokumentowane złoża ropy naftowej: – Kosarzyn N, dla którego utworzono obszar i teren górniczy "Kosarzyn N" – Breslack - Kosarzyn i Kosarzyn, dla którego utworzono obszar i teren górniczy "Kosarzyn";

5. Ważniejsze inwestycje zawarte w Indykatorywnym Planie Inwestycyjnym Lubuskiego Regionalnego Programu Operacyjnego na lata 2007 – 2013:

- 1) Internet Szerokopasmowy w województwie lubuskim w ramach rozwoju społeczeństwa informacyjnego,
- 2) Realizacja inwestycji w ramach programu małej retencji wodnej w województwie lubuskim.

Uwaga: wykaz wszystkich inwestycji zawartych w Indykatorywnym Planie Inwestycyjnym Lubuskiego Regionalnego Programu Operacyjnego na lata 2007 – 2013 zawarty jest w Zmianie Planu zagospodarowania przestrzennego Województwa Lubuskiego – część III, str. 283

II. Rekomendacje ze Zmiany Planu zagospodarowania przestrzennego Województwa Lubuskiego:

A. Inwestycje celu publicznego. Programy rządowe i zadania samorządowe.

1. **Zadania umieszczone w centralnym rejestrze programów rządowych - wg opracowania zmiany PZPWL – część III, str. 283**
2. **Programy operacyjne współpracy transgranicznej:**
 - Polska (woj. lubuskie) – Brandenburgia – jako Podregion Zielonogórski PL432 złożony z 7 powiatów: krośnieńskiego, nowosolskiego, świebodzińskiego, zielonogórskiego, żagańskiego, wschowskiego i miasta na prawach powiatu Zielonej Góry;
 - Polska (Województwo Lubuskie – Saksonia) – Podregion Zielonogórski PL 432 i 15 powiatów woj. dolnośląskiego);
3. **Inne programy:**

Program Operacyjny Infrastruktura i Środowisko na lata 2007 – 2013
 Program budowy dróg krajowych na lata 2008 – 2012
 Master Plan dla Transportu Kolejowego w Polsce do 2030 r.
 Krajowy Program Oczyszczania Ścieków Komunalnych
 Polityka Energetyczna Polski do 2030 r.

Uwaga: szczegółowe dane dotyczące powyższych programów zawarte są w części III opracowania Zmiany Planu zagospodarowania przestrzennego Województwa Lubuskiego, str. 283.

4. Programy samorządu Województwa Lubuskiego

- 1) Harmonogram budów i przebudów dróg wojewódzkich planowanych do realizacji na lata 2008 – 2015
- 2) Indykatywny Plan Inwestycyjny Lubuskiego Regionalnego Programu Operacyjnego na lata 2007 – 2013
- 3) Plan Gospodarki Odpadami dla Województwa Lubuskiego na lata 2008 – 2011 z perspektywą na lata 2012 – 2019 – aktualizacja
- 4) Mała Retencja Wodna w Województwie Lubuskim.

Uwaga: szczegółowe dane dotyczące powyższych programów zawarte są w części III opracowania Zmiany Planu zagospodarowania przestrzennego Województwa Lubuskiego, str. 283.

B. Rekomendacje w zakresie zadań proponowanych w Zmianie PZPWL

1. W zakresie struktury przestrzennej:

- 1) Podjęcie działań w zakresie zapewnienia ładu przestrzennego na terenie gminy poprzez racjonalizację użytkowania przestrzeni i zapobiegania jej degradacji;
- 2) Stworzenie warunków umożliwiających uporządkowanie obszarów funkcjonalnych na terenie gminy, w tym infrastruktury technicznej;
- 3) Podjęcie działań zwiększających efektywność gospodarowania przestrzenią;
- 4) Stworzenie warunków pozwalających na kształtowanie procesów urbanizacji w celu osiągnięcia najkorzystniejszych rozwiązań przestrzennych;
- 5) Podjęcie działań zwiększających odporność struktury przestrzennej gminy na zagrożenia wynikające z ekstremalnych zjawisk przyrodniczych i katastrof;
- 6) Dążenie do osiągnięcia wysokiej jakości środowiska przyrodniczego poprzez ochronę i odpowiednie użytkowanie;

2. W zakresie miejsca w strukturze przestrzennej województwa:

- 1) położenie gminy przy jednym z głównych pasm rozwoju województwa lubuskiego wzdłuż rzeki Odry i Nysy Łużyckiej do projektowanej autostrady A 18, generującej rozwój społeczno – gospodarczy;
- 2) wykorzystanie zasobów przyrodniczych i kulturowych dla rozwoju turystyki i rekreacji;
- 3) położenie gminy w obszarze problemowym – złoża węgla brunatnego Gubin i Gubin 1 wymagającym szczegółowych, odrębnych zadań i decyzji prowadzonych poza niniejszymi działaniami planistycznymi;

3. Pozostałe rekomendacje wynikające ze Zmiany PZPWL:

- 1) Modernizacja infrastruktury transportowej oraz zwiększenie dostępności komunikacyjnej;
- 2) Udoskonalenie i rozbudowa infrastruktury technicznej i komunalnej poprawiającej warunki życia oraz podnoszącej atrakcyjność inwestycyjną obszarów aktywności gospodarczej;
- 3) Udoskonalenie i rozbudowa infrastruktury społecznej – w szczególności w sferach edukacji, opieki zdrowotnej, kultury i pomocy społecznej;
- 4) Usprawnienie systemu transportu publicznego z wykorzystaniem partnerstwa publiczno – prywatnego;
- 5) Wspomaganie procesów rewitalizacji obszarów wiejskich;
- 6) Uzyskanie trwałych efektów płynących ze współpracy międzyregionalnej;
- 7) Wspieranie działań na rzecz zwiększenia tożsamości regionalnej.
- 8) Wykorzystanie walorów środowiska i dziedzictwa kulturowego dla rozwoju turystyki
- 9) Promocja walorów turystycznych i stworzenie systemu informacji turystycznej;
- 10) Podejmowanie przedsięwzięć kulturalnych tworzących atrakcyjny wizerunek regionu i województwa;

- 11) Podniesienie jakości kształcenia oraz dostosowanie kształcenia do potrzeb regionalnego rynku pracy i standardów UE;
- 12) Wyrównanie szans edukacyjnych dzieci i młodzieży;
- 13) Wspieranie działań na rzecz rozwoju społeczeństwa informacyjnego;
- 14) Ograniczenie zakresu i skutków wykluczenia społecznego osób i rodzin, ich integracja ze społeczeństwem oraz wyrównanie szans rozwojowych dzieci i młodzieży;
- 15) Rozwój instytucjonalnego i kapitałowego otoczenia biznesu;
- 16) Wspieranie wzrostu zatrudnienia i mobilności zawodowej;
- 17) Poprawa jakości stanu środowiska przyrodniczego;
- 18) Kształtowanie procesów społecznych i przestrzennych dla poprawy jakości życia;
- 19) Zwiększenie efektywności gospodarowania przestrzenią;
- 20) Rozbudowa sieci dróg komunikacji rowerowej;
- 21) Wykorzystanie walorów Parku Krajobrazowego "Łuk Mużakowa";

Nazwa Gminy: GUBIN MIASTO

Typ jednostki: gmina miejska

Grupa Gmin: regionalna

Powierzchnia: 21 km²

Liczba mieszkańców: 16.814

I. INFORMACJE OGÓLNE

1. Lokalizacja Gminy:

- położona w powiecie krośnieńskim,
- w obszarze pogranicza polsko – niemieckiego.

2. Charakterystyka Gminy:

Miasto Gubin, ze względu na swoje przygraniczne położenie, jest ważnym punktem krzyżowania się dróg tranzytowych i szlaków komunikacyjnych. Na terenie Gubina znajduje się jedno z najważniejszych przejść drogowych na granicy polsko – niemieckiej.

Członek Stowarzyszenia Gmin Rzeczypospolitej Polskiej Euroregionu „Sprewa – Nysa - Bóbr”.

3. Stan planistyczny gminy wynikający z obowiązku ustawowego, zgodnie z art. 9 ustawy o planowaniu i zagospodarowaniu przestrzennym (Dz. U. Nr 80, z 2003 r., poz. 717 ze zm.)

Studium uwarunkowań i kierunków zagospodarowania przestrzennego miasta:

- **uchwalenie:**
Uchwała Nr LV/294/98 z dnia 18.06.1998 r.
- **zmiana:**
Uchwała Nr XLII/402/2006 z dnia 27.04.2006 r.

4. Wnioski zgłoszone do Zmiany PZPWL:

Institucja	Charakterystyka wniosku
Urząd Miejski w Gubinie	Brak wniosków.
Urząd Żeglugi Śródlądowej we Wrocławiu	Zaakcentowanie problematyki gospodarczego wykorzystania rzeki Odry, w tym do powrotu na rzekę transportu wodnego.
Wojewoda Zachodniopomorski	1. Odbudowa przekroju rzeki Odry dla przepuszczania wody katastrofalnej. 2. Budowa systemu monitorowania sytuacji hydrologicznej zlewni Odry z systemem ostrzegania na odcinku rzeki Odry przebiegającym przez teren Województwa Lubuskiego. 3. Modernizacja i przebudowa wałów przeciwpowodziowych wzdłuż rzeki Odry. 4. Modernizacja drogi wodnej rzeki Odry na znajdującym się na terenie województwa Lubuskiego. 5. Rozbudowa sieci łączności radiowej w celu przeprowadzenia sprawnych akcji ratunkowych (obecnie istniejący system radiowy nie zapewnia wystarczającego



	poziomu łączności).
Zarząd Województwa Dolnośląskiego	– ochrona korytarza ekologicznego doliny Odry o znaczeniu międzynarodowym, – ochrona głównych korytarzy ekologicznych - Korytarza Zachodniego,
Marszałek Województwa Zachodniopomorskiego	Uwzględnienie Programu dla "Odry 2006" oraz problematyki ochrony przed powodzią zgodnej z Programem dla "Odry 2006".
ENEA Operator Sp. z o.o.	Informacja: teren woj. lubuskiego w zakresie infrastruktury służącej dystrybucji energii elektrycznej obsługiwany jest przez Oddziały Dystrybucji Gorzów Wlkp. oraz Zielona Góra ENEA Operator.

5. Ważniejsze inwestycje zawarte w Indykatorywnym Planie Inwestycyjnym Lubuskiego Regionalnego Programu Operacyjnego na lata 2007 – 2013:

- 1) Utworzenie obszarów aktywności gospodarczej – ul. Śląska i Legnicka w Gubinie,
- 2) Internet Szerokopasmowy w województwie lubuskim w ramach rozwoju społeczeństwa informacyjnego,
- 3) Realizacja inwestycji w ramach programu małej retencji wodnej w województwie lubuskim,
- 4) Turystyczne zagospodarowanie "Wyspy Teatralnej" w Gubinie.

Uwaga: wykaz wszystkich inwestycji zawartych w Indykatorywnym Planie Inwestycyjnym Lubuskiego Regionalnego Programu Operacyjnego na lata 2007 – 2013 zawarty jest w Zmianie Planu zagospodarowania przestrzennego Województwa Lubuskiego – część III, str. 283.

II. Rekomendacje ze Zmiany Planu zagospodarowania przestrzennego Województwa Lubuskiego:

A. Inwestycje celu publicznego. Programy rządowe i zadania samorządowe.

1. **Zadania umieszczone w centralnym rejestrze programów rządowych - wg opracowania zmiany PZPWL – część III, str. 283**
2. **Programy operacyjne współpracy transgranicznej:**
 - Polska (woj. lubuskie) – Brandenburgia – jako Podregion Zielonogórski PL432 złożony z 7 powiatów: krośnieńskiego, nowosolskiego, świebodzińskiego, zielonogórskiego, żagańskiego, wschowskiego i miasta na prawach powiatu Zielonej Góry;
 - Polska (Województwo Lubuskie – Saksonia) – Podregion Zielonogórski PL 432 i 15 powiatów woj. dolnośląskiego);
3. **Inne programy:**
 - 1) Program Operacyjny Infrastruktura i Środowisko na lata 2007 – 2013
 - 2) Program budowy dróg krajowych na lata 2008 – 2012
 - 3) Master Plan dla Transportu Kolejowego w Polsce do 2030 r.
 - 4) Krajowy Program Oczyszczania Ścieków Komunalnych
 - 5) Polityka Energetyczna Polski do 2030 r.

Uwaga: szczegółowe dane dotyczące powyższych programów zawarte są w części III opracowania Zmiany Planu zagospodarowania przestrzennego Województwa Lubuskiego, str. 283.

4. Programy samorządu Województwa Lubuskiego

- 1) Harmonogram budów i przebudów dróg wojewódzkich planowanych do realizacji na lata 2008 – 2015
- 2) Indykatorywny Plan Inwestycyjny Lubuskiego Regionalnego Programu Operacyjnego na lata 2007 – 2013
- 3) Plan Gospodarki Odpadami dla Województwa Lubuskiego na lata 2008 – 2011 z perspektywą na lata 2012 – 2019 – aktualizacja
- 4) Mała Retencja Wodna w Województwie Lubuskim.

Uwaga: szczegółowe dane dotyczące powyższych programów zawarte są w części III opracowania Zmiany Planu zagospodarowania przestrzennego Województwa Lubuskiego, str. 283.

B. Rekomendacje dla gmin w zakresie zadań proponowanych w Zmianie PZPWL

W zakresie struktury przestrzennej:

1.
 - 1) Podjęcie działań w zakresie zapewnienia ładu przestrzennego na terenie gminy poprzez racjonalizację użytkowania przestrzeni i zapobiegania jej degradacji;
 - 2) Stworzenie warunków umożliwiających uporządkowanie obszarów funkcjonalnych na terenie gminy, w tym infrastruktury technicznej;
 - 3) Podjęcie działań zwiększających efektywność gospodarowania przestrzenią;
 - 4) Stworzenie warunków pozwalających na kształtowanie procesów urbanizacji w celu osiągnięcia najkorzystniejszych rozwiązań przestrzennych;
 - 5) Podjęcie działań zwiększających odporność struktury przestrzennej gminy na zagrożenia wynikające z ekstremalnych zjawisk przyrodniczych i katastrof;
 - 6) Dążenie do osiągnięcia wysokiej jakości środowiska przyrodniczego poprzez ochronę i odpowiednie użytkowanie;
2. **W zakresie miejsca w strukturze przestrzennej województwa:**
 - 1) położenie gminy przy jednym z głównych pasm rozwoju województwa lubuskiego wzdłuż rzeki Odry i Nysy Łużyckiej do projektowanej autostrady A 18, generującej rozwój społeczno – gospodarczy;
 - 2) wykorzystanie zasobów przyrodniczych i kulturowych dla rozwoju turystyki i rekreacji;
3. **Pozostałe rekomendacje wynikające ze Zmiany PZPWL:**
 - 1) Modernizacja infrastruktury transportowej oraz zwiększenie dostępności komunikacyjnej;
 - 2) Udoskonalenie i rozbudowa infrastruktury technicznej i komunalnej poprawiającej warunki życia oraz podnoszącej atrakcyjność inwestycyjną obszarów aktywności gospodarczej;
 - 3) Udoskonalenie i rozbudowa infrastruktury społecznej – w szczególności w sferach edukacji, opieki zdrowotnej, kultury i pomocy społecznej;
 - 4) Usprawnienie systemu transportu publicznego z wykorzystaniem partnerstwa publiczno – prywatnego;
 - 5) Wspomaganie procesów rewitalizacji obszarów wiejskich;
 - 6) Uzyskanie trwałych efektów płynących ze współpracy międzyregionalnej;
 - 7) Wspieranie działań na rzecz zwiększenia tożsamości regionalnej.
 - 8) Wykorzystanie walorów środowiska i dziedzictwa kulturowego dla rozwoju turystyki
 - 9) Promocja walorów turystycznych i stworzenie systemu informacji turystycznej;
 - 10) Podejmowanie przedsięwzięć kulturalnych tworzących atrakcyjny wizerunek regionu i województwa;
 - 11) Podniesienie jakości kształcenia oraz dostosowanie kształcenia do potrzeb regionalnego rynku pracy i standardów UE;
 - 12) Wyrównanie szans edukacyjnych dzieci i młodzieży;
 - 13) Wspieranie działań na rzecz rozwoju społeczeństwa informacyjnego;
 - 14) Ograniczenie zakresu i skutków wykluczenia społecznego osób i rodzin, ich integracja ze społeczeństwem oraz wyrównanie szans rozwojowych dzieci i młodzieży;
 - 15) Rozwój instytucjonalnego i kapitałowego otoczenia biznesu;
 - 16) Wspieranie wzrostu zatrudnienia i mobilności zawodowej;
 - 17) Poprawa jakości stanu środowiska przyrodniczego;

- 18) Kształtowanie procesów społecznych i przestrzennych dla poprawy jakości życia;
- 19) Zwiększenie efektywności gospodarowania przestrzenią;
- 20) Rozbudowa sieci dróg komunikacji rowerowej;
- 21) Wykorzystanie walorów Parku Krajobrazowego "Łuk Mużakowa";

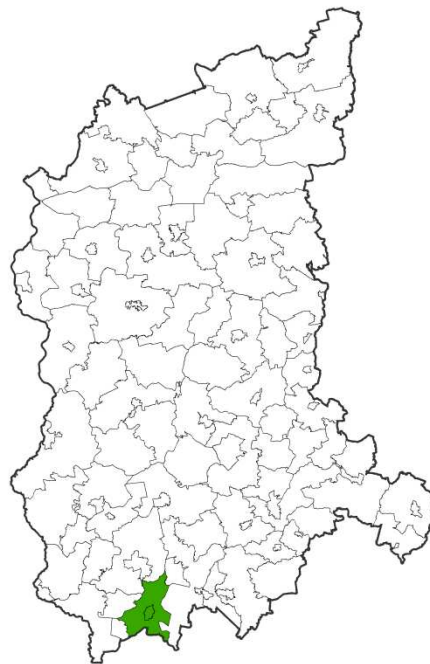
Nazwa Gminy: IŁOWA

Typ jednostki: gmina miejsko - wiejska

Grupa Gmin: lokalna

Powierzchnia: 153 km²

Liczba mieszkańców: 7.100



I. INFORMACJE OGÓLNE

1. Lokalizacja Gminy:

- położona w powiecie żagańskim,
- graniczy z woj. dolnośląskim.

2. Charakterystyka Gminy:

Na terenie gminy znajduje się huta szkła.
Główne funkcje gminy to rolnictwo, usługi i przemysł.

Członek Stowarzyszenia Gmin

Rzeczypospolitej Polskiej Euroregionu

„Sprewa – Nysa - Bóbr”.

3. Stan planistyczny gminy wynikający z obowiązku ustawowego, zgodnie z art. 9 ustawy o planowaniu i zagospodarowaniu przestrzennym (Dz. U. Nr 80, z 2003 r., poz. 717 ze zm.)

Studium uwarunkowań i kierunków zagospodarowania przestrzennego gminy:

- uchwalenie:
Uchwała Nr 90/3/XI/99 z dnia 29.12.1999 r.

4. Wnioski zgłoszone do Zmiany PZPWL:

Instytucja	Charakterystyka wniosku
Urząd Miejski w Iłowej	Brak wniosków.
Zarząd Województwa Dolnośląskiego	- Ochrona głównych korytarzy ekologicznych - Korytarza Południowo-Centralnego, - stworzenie spójnego systemu obszarów chronionych, - utrzymanie istniejących przebiegów lub wytrasowanie nowych dla drogi A18, - utrzymanie istniejących przebiegów oraz poprawa warunków technicznych i wzmocnienie znaczenia dróg wojewódzkich: nr 296.
ENEA Operator Sp. z o.o.	Informacja: teren woj. lubuskiego w zakresie infrastruktury służącej dystrybucji energii elektrycznej obsługiwany jest przez Oddziały Dystrybucji Gorzów Wlkp. oraz Zielona Góra ENEA Operator.

5. Ważniejsze inwestycje zawarte w Indykatorywnym Planie Inwestycyjnym Lubuskiego Regionalnego Programu Operacyjnego na lata 2007 – 2013:

- 1) Internet Szerokopasmowy w województwie lubuskim w ramach rozwoju społeczeństwa informacyjnego,
- 2) Realizacja inwestycji w ramach programu małej retencji wodnej w województwie lubuskim,
- 3) Uzbrojenie Strefy Aktywności Gospodarczej przy autostradzie A-18 w gminie Iłowa,
- 4) Przebudowa drogi wojewódzkiej nr 296 na odcinku Żagań-Czerna.

Uwaga: wykaz wszystkich inwestycji zawartych w Indykatorywnym Planie Inwestycyjnym Lubuskiego Regionalnego Programu Operacyjnego na lata 2007 – 2013 zawarty jest w Zmianie Planu zagospodarowania przestrzennego Województwa Lubuskiego – część III, str. 283.

II. Rekomendacje ze Zmiany Planu zagospodarowania przestrzennego Województwa Lubuskiego:

A. Inwestycje celu publicznego. Programy rządowe i zadania samorządowe.

1. **Zadania umieszczone w centralnym rejestrze programów rządowych** - wg opracowania zmiany PZPWL – część III, str. 283
2. **Programy operacyjne współpracy transgranicznej:**
 - Polska (woj. lubuskie) – Brandenburgia – jako Podregion Zielonogórski PL432 złożony z 7 powiatów: krośnieńskiego, nowosolskiego, świebodzińskiego, zielonogórskiego, żagańskiego, wschowskiego i miasta na prawach powiatu Zielonej Góry;
 - Polska (Województwo Lubuskie – Saksonia) – Podregion Zielonogórski PL 432 i 15 powiatów woj. dolnośląskiego);
3. **Inne programy:**
 - 1) Program Operacyjny Infrastruktura i Środowisko na lata 2007 – 2013
 - 2) Program budowy dróg krajowych na lata 2008 – 2012
 - 3) Master Plan dla Transportu Kolejowego w Polsce do 2030 r.
 - 4) Krajowy Program Oczyszczania Ścieków Komunalnych
 - 5) Polityka Energetyczna Polski do 2030 r.

Uwaga: szczegółowe dane dotyczące powyższych programów zawarte są w części III opracowania Zmiany Planu Zagospodarowania Przestrzennego Województwa Lubuskiego, str. 283.

4. Programy samorządu Województwa Lubuskiego

- 1) Harmonogram budów i przebudów dróg wojewódzkich planowanych do realizacji na lata 2008 – 2015
- 2) Indykatorywny Plan Inwestycyjny Lubuskiego Regionalnego Programu Operacyjnego na lata 2007 – 2013
- 3) Plan Gospodarki Odpadami dla Województwa Lubuskiego na lata 2008 – 2011 z perspektywą na lata 2012 – 2019 – aktualizacja
- 4) Mała Retencja Wodna w Województwie Lubuskim.

Uwaga: szczegółowe dane dotyczące powyższych programów zawarte są w części III opracowania Zmiany Planu zagospodarowania przestrzennego Województwa Lubuskiego, str. 283.

B. Rekomendacje w zakresie zadań proponowanych w Zmianie PZPWL

1. W zakresie struktury przestrzennej:

- 1) Podjęcie działań w zakresie zapewnienia ładu przestrzennego na terenie gminy poprzez racjonalizację użytkowania przestrzeni i zapobiegania jej degradacji;
- 2) Stworzenie warunków umożliwiających uporządkowanie obszarów funkcjonalnych na terenie gminy, w tym infrastruktury technicznej;
- 3) Podjęcie działań zwiększających efektywność gospodarowania przestrzenią;
- 4) Stworzenie warunków pozwalających na kształtowanie procesów urbanizacji w celu osiągnięcia najkorzystniejszych rozwiązań przestrzennych;
- 5) Podjęcie działań zwiększających odporność struktury przestrzennej gminy na zagrożenia wynikające z ekstremalnych zjawisk przyrodniczych i katastrof;
- 6) Dążenie do osiągnięcia wysokiej jakości środowiska przyrodniczego poprzez ochronę i

odpowiednie użytkowanie;

2. W zakresie miejsca w strukturze przestrzennej województwa:

- 1) położenie gminy w jednym z głównych pasm rozwoju przestrzennego województwa, w III Paneuropejskim Korytarzu Transportowym, wzdłuż autostrady A18, generującym rozwój społeczno – gospodarczy;
- 2) wykorzystanie położenia gminy naturalnych i bardzo ciekawych zasobach przyrodniczych i kulturowych do rozwoju turystyki i rekreacji oraz związanych z nim usług;

3. Pozostałe rekomendacje wynikające ze Zmiany PZPWL:

- 1) Modernizacja infrastruktury transportowej oraz zwiększenie dostępności komunikacyjnej;
- 2) Udoskonalenie i rozbudowa infrastruktury technicznej i komunalnej poprawiającej warunki życia oraz podnoszącej atrakcyjność inwestycyjną obszarów aktywności gospodarczej;
- 3) Udoskonalenie i rozbudowa infrastruktury społecznej – w szczególności w sferach edukacji, opieki zdrowotnej, kultury i pomocy społecznej;
- 4) Usprawnienie systemu transportu publicznego z wykorzystaniem partnerstwa publiczno – prywatnego;
- 5) Uzyskanie trwałych efektów płynących ze współpracy międzyregionalnej;
- 6) Wspieranie działań na rzecz zwiększenia tożsamości regionalnej.
- 7) Wykorzystanie walorów środowiska i dziedzictwa kulturowego dla rozwoju turystyki
- 8) Promocja walorów turystycznych i stworzenie systemu informacji turystycznej;
- 9) Podejmowanie przedsięwzięć kulturalnych tworzących atrakcyjny wizerunek regionu i województwa;
- 10) Podniesienie jakości kształcenia;
- 11) Dostosowanie kształcenia do potrzeb regionalnego rynku pracy i standardów UE
- 12) Wyrównanie szans edukacyjnych dzieci i młodzieży
- 13) Wspieranie działań na rzecz rozwoju społeczeństwa informacyjnego
- 14) Ograniczenie zakresu i skutków wykluczenia społecznego osób i rodzin, ich integracja ze społeczeństwem oraz wyrównanie szans rozwojowych dzieci i młodzieży;
- 15) Rozwój instytucjonalnego i kapitałowego otoczenia biznesu;
- 16) Wspieranie wzrostu zatrudnienia i mobilności zawodowej;
- 17) Poprawa jakości stanu środowiska przyrodniczego;
- 18) Kształtowanie procesów społecznych i przestrzennych dla poprawy jakości życia;
- 19) Rozbudowa i przebudowa sieci dróg komunikacji rowerowej o znaczeniu międzyregionalnym i międzynarodowym;

Nazwa Gminy: JASIEŃ

Typ jednostki: gmina miejsko - wiejska

Grupa Gmin: lokalna

Powierzchnia: 127 km²

Liczba mieszkańców: 7.227

I. INFORMACJE OGÓLNE

1. Lokalizacja Gminy:

- położona w powiecie żarskim.

2. Charakterystyka Gminy:

Przez teren Gminy przepływa

rzeka Lubsza - prawy dopływ

Nisy Łużyckiej. Występuje użytek

ekologiczny Torfowisko Guzów.

Pełni funkcję rolniczą i mieszkaniową.

Członek Stowarzyszenia Gmin

Rzeczypospolitej Polskiej Euroregionu

„Sprewa – Nysa - Bóbr”.



3. Stan planistyczny gminy wynikający

z obowiązku ustawowego, zgodnie

z art. 9 ustawy o planowaniu i zagospodarowaniu przestrzennym

(Dz. U. Nr 80, z 2003 r., poz. 717 ze zm.)

Studium uwarunkowań i kierunków zagospodarowania przestrzennego gminy:

- **uchwalenie:**

Uchwała Nr XX/134/00 z dnia 03.10.2000 r.

4. Wnioski zgłoszone do Zmiany PZPWL:

Instytucja	Charakterystyka wniosku
Urząd Miasta w Jasieniu	Brak wniosków.
Zarząd Województwa Dolnośląskiego	Uwzględnienie roli linii kolejowej nr 275.
ENEA Operator Sp. z o.o.	Informacja: teren woj. lubuskiego w zakresie infrastruktury służącej dystrybucji energii elektrycznej obsługiwany jest przez Oddziały Dystrybucji Gorzów Wlkp. oraz Zielona Góra ENEA Operator.

5. Ważniejsze inwestycje zawarte w Indykatorywnym Planie Inwestycyjnym Lubuskiego Regionalnego Programu Operacyjnego na lata 2007 – 2013:

1) Internet Szerokopasmowy w województwie lubuskim w ramach rozwoju społeczeństwa informacyjnego,

2) Realizacja inwestycji w ramach programu małej retencji wodnej w województwie lubuskim.

Uwaga: wykaz wszystkich inwestycji zawartych w Indykatorywnym Planie Inwestycyjnym Lubuskiego Regionalnego Programu Operacyjnego na lata 2007 – 2013 zawarty jest w Zmianie Planu zagospodarowania przestrzennego Województwa Lubuskiego – część III, str. 283.

II. Rekomendacje ze Zmiany Planu zagospodarowania przestrzennego Województwa Lubuskiego:

A. Inwestycje celu publicznego. Programy rządowe i zadania samorządowe.

1. **Zadania umieszczone w centralnym rejestrze programów rządowych** - wg opracowania zmiany PZPWL – część III, str. 283
2. **Programy operacyjne współpracy transgranicznej:**
 - Polska (woj. lubuskie) – Brandenburgia – jako Podregion Zielonogórski PL432 złożony z 7 powiatów: krośnieńskiego, nowosolskiego, świebodzińskiego, zielonogórskiego, żagańskiego, wschowskiego i miasta na prawach powiatu Zielonej Góry;
 - Polska (Województwo Lubuskie – Saksonia) – Podregion Zielonogórski PL 432 i 15 powiatów woj. dolnośląskiego);
3. **Inne programy:**
 - 1) Program Operacyjny Infrastruktura i Środowisko na lata 2007 – 2013
 - 2) Program budowy dróg krajowych na lata 2008 – 2012
 - 3) Master Plan dla Transportu Kolejowego w Polsce do 2030 r.
 - 4) Krajowy Program Oczyszczania Ścieków Komunalnych
 - 5) Polityka Energetyczna Polski do 2030 r.

Uwaga: szczegółowe dane dotyczące powyższych programów zawarte są w części III opracowania Zmiany Planu zagospodarowania przestrzennego Województwa Lubuskiego, str. 283.

4. Programy samorządu Województwa Lubuskiego

- 1) Harmonogram budów i przebudów dróg wojewódzkich planowanych do realizacji na lata 2008 – 2015
- 2) Indykatywny Plan Inwestycyjny Lubuskiego Regionalnego Programu Operacyjnego na lata 2007 – 2013
- 3) Plan Gospodarki Odpadami dla Województwa Lubuskiego na lata 2008 – 2011 z perspektywą na lata 2012 – 2019 – aktualizacja
- 4) Mała Retencja Wodna w Województwie Lubuskim.

Uwaga: szczegółowe dane dotyczące powyższych programów zawarte są w części III opracowania Zmiany Planu zagospodarowania przestrzennego Województwa Lubuskiego, str. 283.

B. Rekomendacje w zakresie zadań proponowanych w Zmianie PZPWL

1. W zakresie struktury przestrzennej:

- 1) Podjęcie działań w zakresie zapewnienia ładu przestrzennego na terenie gminy poprzez racjonalizację użytkowania przestrzeni i zapobiegania jej degradacji;
- 2) Stworzenie warunków umożliwiających uporządkowanie obszarów funkcjonalnych na terenie gminy, w tym infrastruktury technicznej;
- 3) Podjęcie działań zwiększających efektywność gospodarowania przestrzenią;
- 4) Stworzenie warunków pozwalających na kształtowanie procesów urbanizacji w celu osiągnięcia najkorzystniejszych rozwiązań przestrzennych;
- 5) Podjęcie działań zwiększających odporność struktury przestrzennej gminy na zagrożenia wynikające z ekstremalnych zjawisk przyrodniczych i katastrof;
- 6) Dążenie do osiągnięcia wysokiej jakości środowiska przyrodniczego poprzez ochronę i odpowiednie użytkowanie;

2. W zakresie miejsca w strukturze przestrzennej województwa:

- 1) położenie gminy w jednym z głównych pasm rozwoju przestrzennego województwa, w III Paneuropejskim Korytarzu Transportowym, wzdłuż autostrady A18, generującym rozwój

społeczno – gospodarczy;

- 2) wykorzystanie położenia gminy naturalnych i bardzo ciekawych zasobach przyrodniczych i kulturowych do rozwoju turystyki i rekreacji oraz związanych z nim usług;

3. Pozostałe rekomendacje wynikające ze Zmiany PZPWL:

- 1) Modernizacja infrastruktury transportowej oraz zwiększenie dostępności komunikacyjnej;
- 2) Udoskonalenie i rozbudowa infrastruktury technicznej i komunalnej poprawiającej warunki życia oraz podnoszącej atrakcyjność inwestycyjną obszarów aktywności gospodarczej;
- 3) Udoskonalenie i rozbudowa infrastruktury społecznej – w szczególności w sferach edukacji, opieki zdrowotnej, kultury i pomocy społecznej;
- 4) Usprawnienie systemu transportu publicznego z wykorzystaniem partnerstwa publiczno – prywatnego;
- 5) Uzyskanie trwałych efektów płynących ze współpracy międzyregionalnej;
- 6) Wspieranie działań na rzecz zwiększenia tożsamości regionalnej.
- 7) Wykorzystanie walorów środowiska i dziedzictwa kulturowego dla rozwoju turystyki
- 8) Promocja walorów turystycznych i stworzenie systemu informacji turystycznej;
- 9) Podejmowanie przedsięwzięć kulturalnych tworzących atrakcyjny wizerunek regionu i województwa;
- 10) Podniesienie jakości kształcenia;
- 11) Dostosowanie kształcenia do potrzeb regionalnego rynku pracy i standardów UE;
- 12) Wyrównanie szans edukacyjnych dzieci i młodzieży
- 13) Wspieranie działań na rzecz rozwoju społeczeństwa informacyjnego
- 14) Ograniczenie zakresu i skutków wykluczenia społecznego osób i rodzin, ich integracja ze społeczeństwem oraz wyrównanie szans rozwojowych dzieci i młodzieży;
- 15) Rozwój instytucjonalnego i kapitałowego otoczenia biznesu;
- 16) Wspieranie wzrostu zatrudnienia i mobilności zawodowej;
- 17) Poprawa jakości stanu środowiska przyrodniczego;
- 18) Kształtowanie procesów społecznych i przestrzennych dla poprawy jakości życia;
- 19) Rozbudowa i przebudowa sieci dróg komunikacji rowerowej o znaczeniu międzyregionalnym i międzynarodowym;

Nazwa Gminy: KARGOWA

Typ jednostki: gmina miejsko - wiejska

Grupa Gmin: ponadlokalna

Powierzchnia: 129 km²

Liczba mieszkańców: 5.795

I. INFORMACJE OGÓLNE

1. Lokalizacja Gminy:

- położona w powiecie zielonogórskim,
- graniczy z woj. wielkopolskim.

2. Charakterystyka Gminy:

Gmina ma charakter rolniczo-turystyczny.

Posiada dwa akweny:

Jeziora Wojnowskie i Linie.

Członek Stowarzyszenia Gmin

Rzeczypospolitej Polskiej Euroregionu

„Sprewa – Nysa - Bóbr”.



3. Stan planistyczny gminy wynikający z obowiązku ustawowego, zgodnie z art. 9 ustawy o planowaniu i zagospodarowaniu przestrzennym (Dz. U. Nr 80, z 2003 r., poz. 717 ze zm.)

Studium uwarunkowań i kierunków zagospodarowania przestrzennego gminy:

- **uchwalenie:**
Uchwała Nr XVI/105/2000 z dnia 20.12.2000 r.

4. Wnioski zgłoszone do Zmiany PZPWL:

Instytucja	Charakterystyka wniosku
Urząd Miejski w Kargowej	Brak wniosków.
Generalna Dyrekcja Dróg Krajowych i Autostrad w Zielonej Górze	Obwodnica Kargowej.
ENEA Operator Sp. z o.o.	Informacja: teren woj. lubuskiego w zakresie infrastruktury służącej dystrybucji energii elektrycznej obsługiwany jest przez Oddziały Dystrybucji Gorzów Wlkp. oraz Zielona Góra ENEA Operator.
ENEA Operator Sp. z o.o. w Poznaniu	Budowa nowej stacji transformatorowej 110/15 kV w obrębie m. Kargowa pod istniejącą linią 110 kV Sulechów-Wolsztyn. Dodatkowo wykonanie powiązania linią 110 kV planowanej stacji 110/15 kV w m. Kargowa z istniejącą stacją 110/15 kV Zbąszynek – w wyniku czego powstanie dodatkowe połączenie ciągów liniowych 110 kV Leśniów-Żukowice oraz Leśniów-Plewiska.

5. Ważniejsze inwestycje zawarte w Indykатыwnym Planie Inwestycyjnym Lubuskiego Regionalnego Programu Operacyjnego na lata 2007 – 2013:

- Internet Szerokopasmowy w województwie lubuskim w ramach rozwoju społeczeństwa informacyjnego,
- Realizacja inwestycji w ramach programu małej retencji wodnej w województwie lubuskim.

Uwaga: wykaz wszystkich inwestycji zawartych w Indykатыwnym Planie Inwestycyjnym Lubuskiego Regionalnego Programu Operacyjnego na lata 2007 – 2013 zawarty jest w Zmianie Planu zagospodarowania przestrzennego Województwa Lubuskiego – część III, str. 283.

II. Rekomendacje ze Zmiany Planu zagospodarowania przestrzennego Województwa Lubuskiego.

A. Inwestycje celu publicznego. Programy rządowe i zadania samorządowe.

1. **Zadania umieszczone w centralnym rejestrze programów rządowych** - wg opracowania zmiany PZPWL – część III, str. 283

2. **Programy operacyjne współpracy transgranicznej:**

- Polska (woj. lubuskie) – Brandenburgia – jako Podregion Zielonogórski PL432 złożony z 7 powiatów: krośnieńskiego, nowosolskiego, świebodzińskiego, zielonogórskiego, żagańskiego, wschowskiego i miasta na prawach powiatu Zielonej Góry;
- Polska (Województwo Lubuskie – Saksonia) – Podregion Zielonogórski PL 432 i 15 powiatów woj. dolnośląskiego);

3. **Inne programy:**

- 1) Program Operacyjny Infrastruktura i Środowisko na lata 2007 – 2013
- 2) Program budowy dróg krajowych na lata 2008 – 2012
- 3) Master Plan dla Transportu Kolejowego w Polsce do 2030 r.
- 4) Krajowy Program Oczyszczania Ścieków Komunalnych
- 5) Polityka Energetyczna Polski do 2030 r.

Uwaga: szczegółowe dane dotyczące powyższych programów zawarte są w części III opracowania Zmiany Planu zagospodarowania przestrzennego Województwa Lubuskiego, str. 283.

4. Programy samorządu Województwa Lubuskiego

- 1) Harmonogram budów i przebudów dróg wojewódzkich planowanych do realizacji na lata 2008 – 2015
- 2) Indykатыwny Plan Inwestycyjny Lubuskiego Regionalnego Programu Operacyjnego na lata 2007 – 2013
- 3) Plan Gospodarki Odpadami dla Województwa Lubuskiego na lata 2008 – 2011 z perspektywą na lata 2012 – 2019 – aktualizacja
- 4) Mała Retencja Wodna w Województwie Lubuskim.

Uwaga: szczegółowe dane dotyczące powyższych programów zawarte są w części III opracowania Zmiany Planu zagospodarowania przestrzennego Województwa Lubuskiego, str. 283.

B. Rekomendacje w zakresie zadań proponowanych w Zmianie PZPWL

1. W zakresie struktury przestrzennej:

- 1) podjęcie działań w zakresie zapewnienia ładu przestrzennego na terenie gminy poprzez racjonalizację użytkowania przestrzeni i zapobiegania jej degradacji,
- 2) stworzenie warunków umożliwiających uporządkowanie obszarów funkcjonalnych na

- terenie gminy, w tym infrastruktury technicznej;
- 3) podjęcie działań zwiększających efektywność gospodarowania przestrzenią,
 - 4) stworzenie warunków pozwalających na kształtowanie procesów urbanizacji w celu osiągnięcia najkorzystniejszych rozwiązań przestrzennych,
 - 5) podjęcie działań zwiększających odporność struktury przestrzennej gminy na zagrożenia wynikające z ekstremalnych zjawisk przyrodniczych i katastrof,
 - 6) dążenie do osiągnięcia wysokiej jakości środowiska przyrodniczego poprzez ochronę i odpowiednie użytkowanie.
- 2. W zakresie miejsca w strukturze przestrzennej województwa:**
- 1) położenie terenu gminy w pobliżu jednej z głównych osi rozwoju przestrzennego województwa – Środkowoeuropejskim Korytarzu Transportowym CETC, wzdłuż trasy S3 oraz lotniska w Babimoście, generujących rozwój społeczno – gospodarczy gminy;
 - 2) wykorzystanie położenia gminy w naturalnych i bardzo ciekawych zasobach przyrodniczych i kulturowych do rozwoju turystyki i rekreacji oraz związanych z nim usług;
- 3. Pozostałe rekomendacje wynikające ze Zmiany PZPWL:**
- 1) modernizacja infrastruktury transportowej oraz zwiększenie dostępności komunikacyjnej,
 - 2) udoskonalenie i rozbudowa infrastruktury technicznej i komunalnej poprawiającej warunki życia oraz podnoszącej atrakcyjność inwestycyjną obszarów aktywności gospodarczej,
 - 3) udoskonalenie i rozbudowa infrastruktury społecznej – w szczególności w sferach edukacji, opieki zdrowotnej, kultury i pomocy społecznej,
 - 4) usprawnienie systemu transportu publicznego z wykorzystaniem partnerstwa publiczno – prywatnego,
 - 5) uzyskanie trwałych efektów płynących ze współpracy międzyregionalnej,
 - 6) wspieranie działań na rzecz zwiększenia tożsamości regionalnej,
 - 7) wykorzystanie walorów środowiska i dziedzictwa kulturowego dla rozwoju turystyki,
 - 8) promocja walorów turystycznych i stworzenie systemu informacji turystycznej,
 - 9) podejmowanie przedsięwzięć kulturalnych tworzących atrakcyjny wizerunek regionu i województwa,
 - 10) podniesienie jakości kształcenia,
 - 11) dostosowanie kształcenia do potrzeb regionalnego rynku pracy i standardów UE,
 - 12) wyrównanie szans edukacyjnych dzieci i młodzieży,
 - 13) wspieranie działań na rzecz rozwoju społeczeństwa informacyjnego,
 - 14) ograniczenie zakresu i skutków wykluczenia społecznego osób i rodzin, ich integracja ze społeczeństwem oraz wyrównanie szans rozwojowych dzieci i młodzieży,
 - 15) rozwój instytucjonalnego i kapitałowego otoczenia biznesu,
 - 16) wspieranie wzrostu zatrudnienia i mobilności zawodowej,
 - 17) poprawa jakości stanu środowiska przyrodniczego,
 - 18) kształtowanie procesów społecznych i przestrzennych dla poprawy jakości życia,
 - 19) rozbudowa i przebudowa sieci dróg komunikacji rowerowej o znaczeniu międzyregionalnym i międzynarodowym.

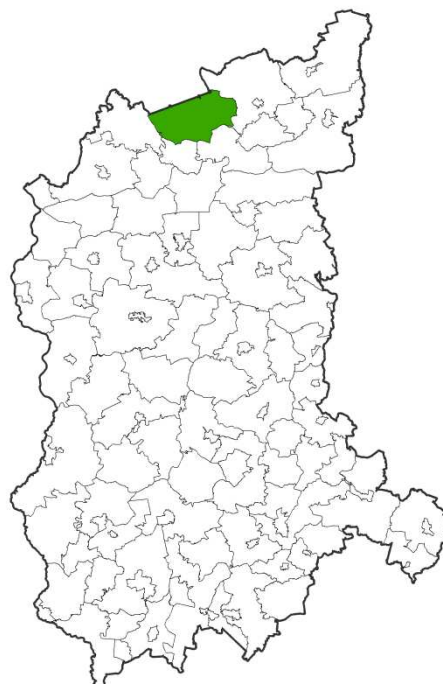
Nazwa Gminy: KŁODAWA

Typ jednostki: gmina wiejska

Grupa Gmin: lokalna

Powierzchnia: 235 km²

Liczba mieszkańców: 6.652



I. INFORMACJE OGÓLNE

1. Lokalizacja Gminy:

- położona w powiecie gorzowskim,
- graniczy z woj. zachodniopomorskim.

2. Charakterystyka Gminy:

Główną zaletą gminy jest położenie na terenie Barlinecko-Gorzowskiego Parku Krajobrazowego, w którym znajdują się rezerваты przyrody: „Wilanów”, „Dębina”, „Rzeka Przylężek”, „Zdroiskie Buki”. Bogatą sieć hydrograficzną stanowi 20 jezior, w tym:

Lubie, Włodawskie i Nierzym.

Główne funkcje to: budownictwo mieszkaniowe, leśnictwo i turystyki.

Członek Stowarzyszenia Gmin Polskich Euroregionu „Pro Europa Viadrina”.

3. Stan planistyczny gminy wynikający z obowiązku ustawowego, zgodnie z art. 9 ustawy o planowaniu i zagospodarowaniu przestrzennym (Dz. U. Nr 80, z 2003 r., poz. 717 ze zm.)

Studium uwarunkowań i kierunków zagospodarowania przestrzennego gminy:

- **uchwalenie:**
Uchwała Nr XXXIII/296/2002 z dnia 24.04.2002 r.
- **zmiana:**
Uchwała Nr VI/55/03 z dnia 30.04.2003 r.
Uchwała Nr XLVIII/362/10 z dnia 30.07.2010 r.

4. Wnioski zgłoszone do Zmiany PZPWL:

Instytucja	Charakterystyka wniosku
Urząd Gminy Kłodawa	<ul style="list-style-type: none">• Uwzględnienie obwodnicy drogowej drogi krajowej nr 22 od miejscowości Różanki na granicy z Gminą Sanok łączącej się z projektowanym węzłem komunikacyjnym na drodze krajowej S3,• uwzględnienie przebiegu obwodnicy drogowej drogi wojewódzkiej nr 151 miejscowości Kłodawa,• uwzględnienie terenu pod lotnisko wielofunkcyjne w obrębie wsi Różanki i Wojcieszycy.
Generalna Dyrekcja Dróg Krajowych i Autostrad Oddział w Szczecinie	Uwzględnienie w planie drogi ekspresowej S3. Zakończenie budowy odcinka Szczecin – Gorzów Wlkp. – realizowanego przez GDDKiA w Szczecinie – planowane jest na 2010 rok.

Generalna Dyrekcja Dróg Krajowych i Autostrad we Wrocławiu	Ujęcie w opracowywanym PZPWL wszystkich projektowanych aktualnie wariantów przebiegu trasy S3.
Generalna Dyrekcja Dróg Krajowych i Autostrad Oddział w Zielonej Górze	Uwzględnienie w planie drogi ekspresowej S3.
Starosta Gorzowski	<ul style="list-style-type: none"> · Budowa obwodnicy "północnej Gorzowa Wlkp.", - od drogi krajowej Nr 22 do S3 na terenie gminy Kłodawa, · budowa obwodnicy od drogi krajowej Nr 22 do drogi wojewódzkiej Nr 158 na terenie gminy Kłodawa i gminy Santok, · budowa drogi alternatywnej dla drogi wojewódzkiej Nr 132: od S3 (na wysokości miejscowości Santocko) do Witnicy, · budowa lotniska cywilnego na terenie gminy Kłodawa (w miejscowości Wojcieszyce i Różanki).
Marszałek Województwa Zachodniopomorskiego	<p>Uwzględnienie następujących elementów na styku Województwa Zachodniopomorskiego i Lubuskiego:</p> <p>Oddziaływania sieci osadniczej,</p> <ul style="list-style-type: none"> · powiązania komunikacyjnego, · form ochrony przyrody o obszary Natura 2000, · złóż surowców mineralnych, · powiązania istniejących sieci infrastruktury technicznej, <p>oraz uwzględnienie:</p> <ul style="list-style-type: none"> · przebiegu środkowoeuropejskiego korytarza transportowego (CETC).
Urząd Marszałkowski Województwa Lubuskiego	Wyznaczenie (do poziomu gmin) terenów przeznaczonych pod usługi turystyczno – rekreacyjne, ze szczególnym uwzględnieniem profilu działalności gospodarczej jaka może być tam prowadzona, przy drodze ekspresowej S3.
Zarząd Województwa Dolnośląskiego	<ul style="list-style-type: none"> – wzmocnienie roli środkowoeuropejskiego korytarza transportowego (CETC), – utrzymanie istniejących przebiegów lub wytrasowanie nowych dla dróg: nr 3
ENEA Operator Sp. z o.o.	Informacja: teren woj. lubuskiego w zakresie infrastruktury służącej dystrybucji energii elektrycznej obsługiwany jest przez Oddziały Dystrybucji Gorzów Wlkp. oraz Zielona Góra ENEA Operator
Operator Gazociągów Przesyłowych GAZ – SYSTEM S.A Oddział w Poznaniu	<p>Maksymalna odległość podstawowa lokalizacji obiektów budowlanych względem istniejącej sieci gazowej w/c wynosi dla stacji gazowej w/c w m. Gorzów - Kłodawa - 35m na stronę od granicy terenu stacji.</p> <ul style="list-style-type: none"> - gazociąg w/c DN 200 (istniejący) - maksymalna odległość podstawowa lokalizacji obiektów budowlanych względem istniejącej sieci gazowej w/c wynosi dla gazociągu DN 200 relacji Recz – Gorzów – 35 m na stronę od jego osi, - gazociąg w/c DN 500 (istniejący) - maksymalna odległość podstawowa lokalizacji obiektów budowlanych względem istniejącej sieci gazowej w/c wynosi dla gazociągu DN 500 relacji Skwierzyna – Barlinek – 65 m na stronę od jego osi, - gazociąg w/c DN 700 relacji Szczecin – Lwówek (projektowany) - szerokość strefy kontrolowanej dla projektowanej sieci gazowej w/c DN 700 relacji Szczecin - Lwówek wynosi 12 m (po 6m na stronę od osi gazociągu)
PGNiG S.A. Oddział w Zielonej Górze	<p>Informacja: na terenie woj. lubuskiego znajduje się sieć przesyłowa wysokiego ciśnienia- mieszalnia gazu Kłodawa Q=40 000 m³/h, rok budowy 1999.</p> <p>Na terenie województwa lubuskiego planowana jest budowa gazociągów wysokiego ciśnienia wraz z infrastrukturą towarzyszącą DN 300 relacji Mieszalnia Kłodawa-Kopalnia (aktualnie trwają prace przed projektowe i planistyczne).</p> <p>W przyszłości istnieje możliwość budowy gazociągu wysokiego ciśnienia relacji Mieszalnia Gazu Kłodawa-EC Gorzów w pasie istniejącego gazociągu Ø 250.</p>

5. Ważniejsze inwestycje zawarte w Indykatoryjnym Planie Inwestycyjnym Lubuskiego Regionalnego Programu Operacyjnego na lata 2007 – 2013:

- Internet Szerokopasmowy w województwie lubuskim w ramach rozwoju społeczeństwa informacyjnego,

- Realizacja inwestycji w ramach programu małej retencji wodnej w województwie lubuskim.
Uwaga: wykaz wszystkich inwestycji zawartych w Indykatoryjnym Planie Inwestycyjnym Lubuskiego Regionalnego Programu Operacyjnego na lata 2007 – 2013 zawarty jest w Zmianie Planu zagospodarowania przestrzennego Województwa Lubuskiego – część III, str. 283

II. Rekomendacje ze Zmiany Planu zagospodarowania przestrzennego Województwa Lubuskiego:

A. Inwestycje celu publicznego. Programy rządowe i zadania samorządowe.

1. Zadania umieszczone w centralnym rejestrze programów rządowych - wg opracowania zmiany PZPWL – część III, str. 283

2. Programy operacyjne współpracy transgranicznej:

Polska (Woj. Lubuskie) – Brandenburgia jako Podregion Gorzowski PL 433, złożony z 6 powiatów: gorzowskiego, międzyrzeckiego, słubickiego, strzelecko – drezdeńskiego, sulęcińskiego i miasta na prawach powiatu – Gorzowa Wlkp.

3. Inne planowane programy:

- 1) Program Operacyjny Infrastruktura i Środowisko na lata 2007 – 2013
- 2) Program budowy dróg krajowych na lata 2008 – 2012
- 3) Master Plan dla Transportu Kolejowego w Polsce do 2030 r.
- 4) Krajowy Program Oczyszczania Ścieków Komunalnych
- 5) Polityka Energetyczna Polski do 2030 r.

Uwaga: szczegółowe dane dotyczące powyższych programów zawarte są w części III opracowania Zmiany Planu zagospodarowania przestrzennego Województwa Lubuskiego, str. 283.

4. Programy samorządu Województwa Lubuskiego

- 1) Harmonogram budów i przebudów dróg wojewódzkich planowanych do realizacji na lata 2008 – 2015
- 2) Indykatoryjny Plan Inwestycyjny Lubuskiego Regionalnego Programu Operacyjnego na lata 2007 – 2013
- 3) Plan Gospodarki Odpadami dla Województwa Lubuskiego na lata 2008 – 2011 z perspektywą na lata 2012 – 2019 – aktualizacja
- 4) Mała Retencja Wodna w Województwie Lubuskim.

Uwaga: szczegółowe dane dotyczące powyższych programów zawarte są w części III opracowania Zmiany Planu zagospodarowania przestrzennego Województwa Lubuskiego, str. 283.

B. Rekomendacje w zakresie zadań proponowanych w Zmianie PZPWL

1. W zakresie struktury przestrzennej:

- 1) Podjęcie działań w zakresie zapewnienia ładu przestrzennego na terenie gminy poprzez racjonalizację użytkowania przestrzeni i zapobiegania jej degradacji;
- 2) Stworzenie warunków umożliwiających uporządkowanie obszarów funkcjonalnych na terenie gminy, w tym infrastruktury technicznej;
- 3) Podjęcie działań zwiększających efektywność gospodarowania przestrzenią;
- 4) Stworzenie warunków pozwalających na kształtowanie procesów urbanizacji w celu osiągnięcia najkorzystniejszych rozwiązań przestrzennych;
- 5) Podjęcie działań zwiększających odporność struktury przestrzennej gminy na zagrożenia wynikające z ekstremalnych zjawisk przyrodniczych i katastrof;
- 6) Dążenie do osiągnięcia wysokiej jakości środowiska przyrodniczego poprzez ochronę i

odpowiednie użytkowanie;

2. W zakresie miejsca w strukturze przestrzennej województwa:

- 1) położenie gminy przy jednej z głównych osi rozwoju przestrzennego województwa – Środkowoeuropejskiego Korytarza Transportowego CETC, wzdłuż autostrady S3 oraz osi przyrodniczej wschód – zachód Dolina Noteci i Warty, generującym rozwój gminy;
- 2) wykorzystanie położenia gminy naturalnych i bardzo ciekawych zasobach przyrodniczych i kulturowych do rozwoju turystyki i rekreacji oraz związanych z nim usług;

3. Pozostałe rekomendacje wynikające ze Zmiany PZPWL:

- 1) Modernizacja infrastruktury transportowej oraz zwiększenie dostępności komunikacyjnej;
- 2) Udoskonalenie i rozbudowa infrastruktury technicznej i komunalnej poprawiającej warunki życia oraz podnoszącej atrakcyjność inwestycyjną obszarów aktywności gospodarczej;
- 3) Udoskonalenie i rozbudowa infrastruktury społecznej – w szczególności w sferach edukacji, opieki zdrowotnej, kultury i pomocy społecznej;
- 4) Usprawnienie systemu transportu publicznego z wykorzystaniem partnerstwa publiczno – prywatnego;
- 5) Uzyskanie trwałych efektów płynących ze współpracy międzyregionalnej;
- 6) Wspieranie działań na rzecz zwiększenia tożsamości regionalnej.
- 7) Wykorzystanie walorów środowiska i dziedzictwa kulturowego dla rozwoju turystyki
- 8) Promocja walorów turystycznych i stworzenie systemu informacji turystycznej;
- 9) Podejmowanie przedsięwzięć kulturalnych tworzących atrakcyjny wizerunek regionu i województwa;
- 10) Podniesienie jakości kształcenia
- 11) Dostosowanie kształcenia do potrzeb regionalnego rynku pracy i standardów UE
- 12) Wyrównanie szans edukacyjnych dzieci i młodzieży
- 13) Wspieranie działań na rzecz rozwoju społeczeństwa informacyjnego
- 14) Ograniczenie zakresu i skutków wykluczenia społecznego osób i rodzin, ich integracja ze społeczeństwem oraz wyrównanie szans rozwojowych dzieci i młodzieży;
- 15) Rozwój instytucjonalnego i kapitałowego otoczenia biznesu;
- 16) Wspieranie wzrostu zatrudnienia i mobilności zawodowej;
- 17) Poprawa jakości stanu środowiska przyrodniczego;
- 18) Kształtowanie procesów społecznych i przestrzennych dla poprawy jakości życia;
- 19) Rozbudowa i przebudowa sieci dróg komunikacji rowerowej o znaczeniu międzyregionalnym i międzynarodowym;

Nazwa Gminy: KOLSKO
Typ jednostki: gmina wiejska
Grupa Gmin: lokalna
Powierzchnia: 81 km²
Liczba mieszkańców: 3.251

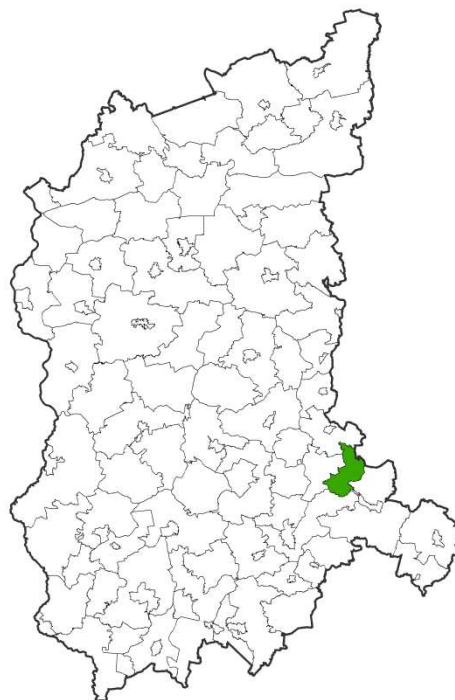
I. INFORMACJE OGÓLNE

1. Lokalizacja Gminy:

- położona w powiecie nowosolskim,
- graniczy z woj. wielkopolskim.

2. Charakterystyka Gminy:

Położona w Kotlinie Kargowskiej.
Na terenie gminy znajdują się dwa rezerваты przyrody: „Jezioro Mesze” i „Jezioro Święte”.
Do podstawowych funkcji gminy należy: rolnictwo i leśnictwo.



3. Stan planistyczny gminy wynikający z obowiązku ustawowego, zgodnie z art. 9 ustawy o planowaniu i zagospodarowaniu przestrzennym (Dz. U. Nr 80, z 2003 r., poz. 717 ze zm.)

Studium uwarunkowań i kierunków zagospodarowania przestrzennego gminy:

- **uchwalenie:**
Uchwała Nr VII/55/2003 z dnia 04.07.2003 r.

4. Wnioski zgłoszone do Zmiany PZPWL:

Instytucja	Charakterystyka wniosku
Urząd Gminy Kolsko	<ul style="list-style-type: none">•Przebudowa drogi wojewódzkiej 278 i 315 do pełnienia funkcji drogi krajowej 32 bis Zielona Góra – Wolsztyn,•przebudowa drogi wojewódzkiej 278 relacji Konotop – Wschowa.
Wielkopolski Urząd Wojewódzki w Poznaniu Wydział Infrastruktury	Uwzględnienie Obszaru Chronionego Krajobrazu Pojezierze Sławskie oraz obszaru specjalnej ochrony ptaków Natura 2000 Pojezierze Sławskie.
ENEA Operator Sp. z o.o.	Informacja: teren woj. lubuskiego w zakresie infrastruktury służącej dystrybucji energii elektrycznej obsługiwany jest przez Oddziały Dystrybucji Gorzów Wlkp. oraz Zielona Góra ENEA Operator.

5. Ważniejsze inwestycje zawarte w Indykatorywnym Planie Inwestycyjnym Lubuskiego Regionalnego Programu Operacyjnego na lata 2007 – 2013:

- 1) Internet Szerokopasmowy w województwie lubuskim w ramach rozwoju społeczeństwa informacyjnego,

2) Realizacja inwestycji w ramach programu małej retencji wodnej w województwie lubuskim.

Uwaga: wykaz wszystkich inwestycji zawartych w Indykatoryjnym Planie Inwestycyjnym Lubuskiego Regionalnego Programu Operacyjnego na lata 2007 – 2013 zawarty jest w Zmianie Planu zagospodarowania przestrzennego Województwa Lubuskiego – część III, str. 283.

II. Rekomendacje ze Zmiany Planu zagospodarowania przestrzennego Województwa Lubuskiego:

A. Inwestycje celu publicznego. Programy rządowe i zadania samorządowe.

1. **Zadania umieszczone w centralnym rejestrze programów rządowych** - wg opracowania zmiany PZPWL – część III, str. 283

2. **Programy operacyjne współpracy transgranicznej:**

- Polska (woj. lubuskie) – Brandenburgia – jako Podregion Zielonogórski PL432 złożony z 7 powiatów: krośnieńskiego, nowosolskiego, świebodzińskiego, zielonogórskiego, żagańskiego, wschowskiego i miasta na prawach powiatu Zielonej Góry;
- Polska (Województwo Lubuskie – Saksonia) – Podregion Zielonogórski PL 432 i 15 powiatów woj. dolnośląskiego);

3. **Inne programy:**

- 1) Program Operacyjny Infrastruktura i Środowisko na lata 2007 – 2013
- 2) Program budowy dróg krajowych na lata 2008 – 2012
- 3) Master Plan dla Transportu Kolejowego w Polsce do 2030 r.
- 4) Krajowy Program Oczyszczania Ścieków Komunalnych
- 5) Polityka Energetyczna Polski do 2030 r.

Uwaga: szczegółowe dane dotyczące powyższych programów zawarte są w części III opracowania Zmiany Planu zagospodarowania przestrzennego Województwa Lubuskiego, str. 283.

4. Programy samorządu Województwa Lubuskiego

- 1) Harmonogram budów i przebudów dróg wojewódzkich planowanych do realizacji na lata 2008 – 2015
- 2) Indykatoryjny Plan Inwestycyjny Lubuskiego Regionalnego Programu Operacyjnego na lata 2007 – 2013
- 3) Plan Gospodarki Odpadami dla Województwa Lubuskiego na lata 2008 – 2011 z perspektywą na lata 2012 – 2019 – aktualizacja
- 4) Mała Retencja Wodna w Województwie Lubuskim.

Uwaga: szczegółowe dane dotyczące powyższych programów zawarte są w części III opracowania Zmiany planu zagospodarowania Przestrzennego Województwa Lubuskiego, str. 283.

II. Rekomendacje w zakresie zadań proponowanych w Zmianie PZPWL:

1. W zakresie struktury przestrzennej:

- 1) Podjęcie działań w zakresie zapewnienia ładu przestrzennego na terenie gminy poprzez racjonalizację użytkowania przestrzeni i zapobiegania jej degradacji;
- 2) Stworzenie warunków umożliwiających uporządkowanie obszarów funkcjonalnych na terenie gminy, w tym infrastruktury technicznej;
- 3) Podjęcie działań zwiększających efektywność gospodarowania przestrzenią;
- 4) Stworzenie warunków pozwalających na kształtowanie procesów urbanizacji w celu osiągnięcia najkorzystniejszych rozwiązań przestrzennych;
- 5) Podjęcie działań zwiększających odporność struktury przestrzennej gminy na zagrożenia wynikające z ekstremalnych zjawisk przyrodniczych i katastrof;

- 6) Dążenie do osiągnięcia wysokiej jakości środowiska przyrodniczego poprzez ochronę i odpowiednie użytkowanie;
2. **W zakresie miejsca w strukturze przestrzennej województwa:**
 - 1) położenie terenu gminy w pobliżu jednej z głównych osi rozwoju przestrzennego województwa – Środkowoeuropejskim Korytarzu Transportowym CETC, wzdłuż trasy S3 oraz lotniska w Babimoście, generujących rozwój społeczno – gospodarczy gminy;
 - 2) wykorzystanie położenia gminy naturalnych i bardzo ciekawych zasobach przyrodniczych i kulturowych do rozwoju turystyki i rekreacji oraz związanych z nim usług;
3. **Pozostałe rekomendacje wynikające ze Zmiany PZPWL:**
 - 1) modernizacja infrastruktury transportowej oraz zwiększenie dostępności komunikacyjnej,
 - 2) udoskonalenie i rozbudowa infrastruktury technicznej i komunalnej poprawiającej warunki życia oraz podnoszącej atrakcyjność inwestycyjną obszarów aktywności gospodarczej,
 - 3) udoskonalenie i rozbudowa infrastruktury społecznej – w szczególności w sferach edukacji, opieki zdrowotnej, kultury i pomocy społecznej,
 - 4) usprawnienie systemu transportu publicznego z wykorzystaniem partnerstwa publiczno – prywatnego,
 - 5) uzyskanie trwałych efektów płynących ze współpracy międzyregionalnej,
 - 6) wspieranie działań na rzecz zwiększenia tożsamości regionalnej,
 - 7) wykorzystanie walorów środowiska i dziedzictwa kulturowego dla rozwoju turystyki,
 - 8) promocja walorów turystycznych i stworzenie systemu informacji turystycznej,
 - 9) podejmowanie przedsięwzięć kulturalnych tworzących atrakcyjny wizerunek regionu i województwa,
 - 10) podniesienie jakości kształcenia,
 - 11) dostosowanie kształcenia do potrzeb regionalnego rynku pracy i standardów UE,
 - 12) wyrównanie szans edukacyjnych dzieci i młodzieży,
 - 13) wspieranie działań na rzecz rozwoju społeczeństwa informacyjnego,
 - 14) ograniczenie zakresu i skutków wykluczenia społecznego osób i rodzin, ich integracja ze społeczeństwem oraz wyrównanie szans rozwojowych dzieci i młodzieży,
 - 15) rozwój instytucjonalnego i kapitałowego otoczenia biznesu,
 - 16) wspieranie wzrostu zatrudnienia i mobilności zawodowej,
 - 17) poprawa jakości stanu środowiska przyrodniczego,
 - 18) kształtowanie procesów społecznych i przestrzennych dla poprawy jakości życia,
 - 19) rozbudowa i przebudowa sieci dróg komunikacji rowerowej o znaczeniu międzyregionalnym i międzynarodowym.

Nazwa Gminy: KOSTRZYN NAD ODRĄ

Typ jednostki: gmina miejska

Grupa Gmin: regionalna

Powierzchnia: 226 km²

Liczba mieszkańców: 17.662

I. INFORMACJE OGÓLNE

1. Lokalizacja Gminy:

- położona w powiecie gorzowskim,
- w obszarze pogranicza polsko – niemieckiego,
- graniczy z woj. zachodniopomorskim.

2. Charakterystyka Gminy:

Gmina leży u ujścia Warty do Odry, w zachodniej części Kotliny

Gorzowskiej. W 1997 r. została utworzona

Kostrzyńsko - Słubicka Specjalna Strefa

Ekonomiczna, która reprezentuje wiele firm

z różnych branży. Na terenie Kostrzyna, poza

obszarami objętymi programem Natura 2000 znajdują się pomniki przyrody, oraz Park Narodowy

Ujście Warty i Park Krajobrazowy Ujście Warty. W Kostrzynie znajduje się duży port rzeczny.

Członek Stowarzyszenia Gmin Polskich Euroregionu „Pro Europa Viadrina”.

3. Stan planistyczny gminy wynikający z obowiązku ustawowego, zgodnie z art. 9 ustawy o planowaniu i zagospodarowaniu przestrzennym (Dz. U. Nr 80, z 2003 r., poz. 717 ze zm.)

Studium uwarunkowań i kierunków zagospodarowania przestrzennego miasta:

- **uchwalenie:**
Uchwała Nr X/96/03 z dnia 10.07.2003 r.

4. Wnioski zgłoszone do Zmiany PZPWL:

Instytucja	Charakterystyka wniosku
Urząd Miasta Kostrzyn nad Odrą	Brak wniosków.
Urząd Żeglugi Śródlądowej we Wrocławiu	Zaakcentowanie problematyki gospodarczego wykorzystania rzeki Odry, w tym do powrotu na rzekę transportu wodnego.
Generalna Dyrekcja Dróg Krajowych i Autostrad w Zielonej Górze	Uwzględnienie obwodnicy Kostrzyna.
Wojewoda Zachodniopomorski	1. Odbudowa przekroju rzeki Odry dla przepuszczania wody katastrofalnej, 2. Budowa systemu monitorowania sytuacji hydrologicznej zlewni Odry z systemem ostrzegania na odcinku rzeki Odry przebiegającym przez teren Województwa Lubuskiego, 3. Modernizacja i przebudowa wałów przeciwpowodziowych wzdłuż rzeki Odry, 4. Modernizacja drogi wodnej rzeki Odry na znajdującym się na terenie



	województwa Lubuskiego, 5. Rozbudowa sieci łączności radiowej w celu przeprowadzenia sprawnych akcji ratunkowych (obecnie istniejący system radiowy nie zapewnia wystarczającego poziomu łączności).
Marszałek Województwa Zachodniopomorskiego	Uwzględnienie następujących elementów na styku Województwa Zachodniopomorskiego i Lubuskiego: <ul style="list-style-type: none"> - oddziaływania sieci osadniczej, - powiązania komunikacyjnego, - form ochrony przyrody o obszary Natura 2000, - złóż surowców mineralnych, - powiązania istniejących sieci infrastruktury technicznej, oraz uwzględnienie: <ul style="list-style-type: none"> - przebiegu Nadodrzańskiej trasy rowerowej - szlak "Zielona Odra", - Programu dla "Odry 2006" oraz problematyki ochrony przed powodzią zgodnej z Programem dla "Odry 2006".
Zarząd Województwa Dolnośląskiego	- Ochrona korytarza ekologicznego doliny Odry o znaczeniu międzynarodowym, - ochrona głównych korytarzy ekologicznych - Korytarza Zachodniego, - uwzględnienie roli linii kolejowych nr 273.
ENEA Operator Sp. z o.o.	Informacja: teren woj. lubuskiego w zakresie infrastruktury służącej dystrybucji energii elektrycznej obsługiwany jest przez Oddziały Dystrybucji Gorzów Wlkp. oraz Zielona Góra ENEA Operator.
ENEA Operator Sp. z o.o. w Poznaniu	GPZ Kostrzyn – kontynuacja modernizacji oraz rozbudowa rozdzielni 110 kV do układu z podwójnym systemem szyn 110 kV; GPZ Kostrzyn II – Strefa III kompleks – budowa stacji 110/15 kV dwoma transformatorami 110/15 kV o mocy 16 MVA lub 25 MVA, rozdzielnią napowietrzną 110 kV w układzie H-4 oraz wewnętrzną rozdzielnią 15 kV; Rozdzielnia 110 kV Kostrzyn (II kompleks Strefy) wraz z zasilaniem jak wcięcie w linię 110 kV relacji SE Gorzów – Witnica.
PGNiG S.A. Oddział w Zielonej Górze	Informacja: na terenie woj. lubuskiego znajduje się sieć przesyłowa wysokiego ciśnienia - stacja gazowa APK Kostrzyn Q=26 000 m ³ /h, rok budowy 2006. Przez teren województwa przebiegają rurociągi przesyłowe: gazu surowego DN 150, ciśnienie 10 MPa i gazu handlowego DN 200, ciśnienie 7,0 MPa, relacji KRNiGZ Zielin - ARCTIC PAPER S.A. Kostrzyn. Informacja: teren województwa lubuskiego obejmują koncesje na poszukiwanie i rozpoznawanie złóż ropy naftowej i gazu ziemnego - Kostrzyn - Myślibórz nr 22/95/p z dnia 03.08.1995r. - ważna do dnia 03.02.2013 r.
RZGW Szczecin	Plan powinien dopuszczać możliwość prowadzenia żeglugi na rzece Odrze, wystawiania na brzegu rzeki i na rzece oznakowania nawigacyjnego oraz prowadzenia robót utrzymaniowych na rzece i na prawym brzegu, tj. wykonywania, remontowania i modernizacji zabudowy regulacyjnej, wykonywania i utrzymywaniem urządzeń i budowli wodnych, wycinki drzewostanu zagrażającego bezpieczeństwu przeciwpowodziowemu i bezpieczeństwu żeglugi. W niedalekiej przyszłości planuje się na Odrze budowę flotylii łodzi łamaczy.
PKP Polskie Linie Kolejowe S.A. Oddział Regionalny w Szczecinie	W latach 2007 - 2013 planowane są inwestycje na modernizację linii kolejowej Nr 203 Tczew - Kostrzyn na odcinku Gorzów - Kostrzyn - Granica Państwa, na której docelowa prędkość po modernizacji wynosić będzie dla autobusów szynowych 120 km/h, dla pociągów osobowych 100 km/h, dla pociągów towarowych 70 km/h. Po roku 2014 planowane są inwestycje na modernizację linii kolejowej C-E59 na odcinku Głogów - Dolna Odra, na której docelowa prędkość po modernizacji wynosić będzie dla pociągów 120 km/h lub 160 km/h.

5. Ważniejsze inwestycje zawarte w Indykatorywnym Planie Inwestycyjnym Lubuskiego Regionalnego Programu Operacyjnego na lata 2007 – 2013:

- 1) Przebudowa Placu Wojska Polskiego w Kostrzynie nad Odrą,
- 2) Rewitalizacja Parku Miejskiego w Kostrzynie nad Odrą,

- 3) Internet Szerokopasmowy w województwie lubuskim w ramach rozwoju społeczeństwa informacyjnego,
- 4) Realizacja inwestycji w ramach programu małej retencji wodnej w województwie lubuskim,
- 5) Uzbrojenie terenów od ulicy Drzewickiej do terenów popoligonowych – etap I ul. Drzewicka i Jana Pawła,
- 6) Modernizacja linii kolejowej nr 203 Tczew – Kostrzyn na odcinku Krzyż – Kostrzyn.
- 7) Gazociąg wysokiego ciśnienia DN200, obwodnica m.Kostrzyna nad Odrą – połączenie trans graniczne z niemieckim systemem dystrybucyjnym;

Uwaga: wykaz wszystkich inwestycji zawartych w Indykatorywnym Planie Inwestycyjnym Lubuskiego Regionalnego Programu Operacyjnego na lata 2007 – 2013 zawarty jest w Zmianie Planu zagospodarowania przestrzennego Województwa Lubuskiego – część III, str. 283.

II. Rekomendacje ze Zmiany Planu zagospodarowania przestrzennego Województwa Lubuskiego:

A. A. Inwestycje celu publicznego. Programy rządowe i zadania samorządowe.

1. Zadania umieszczone w centralnym rejestrze programów rządowych - wg opracowania zmiany PZPWL – część III, str. 283

2. Programy operacyjne współpracy transgranicznej:

- Polska (Woj. Lubuskie) – Brandenburgia jako Podregion Gorzowski PL 433, złożony z 6 powiatów: gorzowskiego, międzyrzeckiego, słubickiego, strzelecko – drezdeńskiego, sulęcińskiego i miasta na prawach powiatu – Gorzowa Wlkp.

3. Inne planowane programy

- 1) Program Operacyjny Infrastruktura i Środowisko na lata 2007 – 2013
- 2) Program budowy dróg krajowych na lata 2008 – 2012
- 3) Master Plan dla Transportu Kolejowego w Polsce do 2030 r.
- 4) Krajowy Program Oczyszczania Ścieków Komunalnych
- 5) Polityka Energetyczna Polski do 2030 r.

4. Programy samorządu Województwa Lubuskiego

- 1) Harmonogram budów i przebudów dróg wojewódzkich planowanych do realizacji na lata 2008 – 2015
- 2) Indykatorywny Plan Inwestycyjny Lubuskiego Regionalnego Programu Operacyjnego na lata 2007 – 2013
- 3) Plan Gospodarki Odpadami dla Województwa Lubuskiego na lata 2008 – 2011 z perspektywą na lata 2012 – 2019 – aktualizacja
- 4) Mała Retencja Wodna w Województwie Lubuskim.

Uwaga: szczegółowe dane dotyczące powyższych programów zawarte są w części III opracowania Zmiany Planu zagospodarowania przestrzennego Województwa Lubuskiego, str. 283.

B. Rekomendacje w zakresie zadań proponowanych w Zmianie PZPWL

1. W zakresie struktury przestrzennej:

- 1) podjęcie działań w zakresie zapewnienia ładu przestrzennego na terenie gminy poprzez racjonalizację użytkowania przestrzeni i zapobiegania jej degradacji,
- 2) stworzenie warunków umożliwiających uporządkowanie obszarów funkcjonalnych na terenie gminy, w tym infrastruktury technicznej,
- 3) podjęcie działań zwiększających efektywność gospodarowania przestrzenią,
- 4) stworzenie warunków pozwalających na kształtowanie procesów urbanizacji w celu

- osiągnięcia najkorzystniejszych rozwiązań przestrzennych,
- 5) podjęcie działań zwiększających odporność struktury przestrzennej gminy na zagrożenia wynikające z ekstremalnych zjawisk przyrodniczych i katastrof,
 - 6) dążenie do osiągnięcia wysokiej jakości środowiska przyrodniczego poprzez ochronę i odpowiednie użytkowanie.
- 2. W zakresie miejsca w strukturze przestrzennej województwa:**
- 1) położenie gminy przy jednym z głównych pasm rozwoju województwa wzdłuż rzeki Odry (E30) i Nisy Łużyckiej (E70) od Kostrzyna do autostrady A18 oraz przy jednej z głównych osi komunikacyjnych rozwoju przestrzennego województwa biegnące między innymi Doliną Warty i Noteci, generujących rozwój społeczno – gospodarczy;
 - 2) wykorzystanie położenia gminy w terenie o na naturalnych i bardzo ciekawych zasobach przyrodniczych (Ujście Warty) do rozwoju turystyki i rekreacji;
- 3. Pozostałe rekomendacje wynikające ze Zmiany PZPWL:**
- 1) modernizacja infrastruktury transportowej oraz zwiększenie dostępności komunikacyjnej,
 - 2) udoskonalenie i rozbudowa infrastruktury technicznej i komunalnej poprawiającej warunki życia oraz podnoszącej atrakcyjność inwestycyjną obszarów aktywności gospodarczej,
 - 3) udoskonalenie i rozbudowa infrastruktury społecznej – w szczególności w sferach edukacji, opieki zdrowotnej, kultury i pomocy społecznej,
 - 4) usprawnienie systemu transportu publicznego z wykorzystaniem partnerstwa publiczno – prywatnego,
 - 5) uzyskanie trwałych efektów płynących ze współpracy międzyregionalnej,
 - 6) wspieranie działań na rzecz zwiększenia tożsamości regionalnej,
 - 7) wykorzystanie walorów środowiska i dziedzictwa kulturowego dla rozwoju turystyki,
 - 8) promocja walorów turystycznych i stworzenie systemu informacji turystycznej,
 - 9) podejmowanie przedsięwzięć kulturalnych tworzących atrakcyjny wizerunek regionu i województwa,
 - 10) podniesienie jakości kształcenia,
 - 11) dostosowanie kształcenia do potrzeb regionalnego rynku pracy i standardów UE,
 - 12) wyrównanie szans edukacyjnych dzieci i młodzieży,
 - 13) wspieranie działań na rzecz rozwoju społeczeństwa informacyjnego,
 - 14) ograniczenie zakresu i skutków wykluczenia społecznego osób i rodzin, ich integracja ze społeczeństwem oraz wyrównanie szans rozwojowych dzieci i młodzieży,
 - 15) rozwój instytucjonalnego i kapitałowego otoczenia biznesu,
 - 16) wspieranie wzrostu zatrudnienia i mobilności zawodowej,
 - 17) poprawa jakości stanu środowiska przyrodniczego,
 - 18) kształtowanie procesów społecznych i przestrzennych dla poprawy jakości życia,
 - 19) rozbudowa i przebudowa sieci dróg komunikacji rowerowej o znaczeniu międzyregionalnym i międzynarodowym.

Nazwa Gminy: KOŻUCHÓW

Typ jednostki: gmina miejsko - wiejska

Grupa Gmin: lokalna

Powierzchnia: 179 km²

Liczba mieszkańców: 15.950

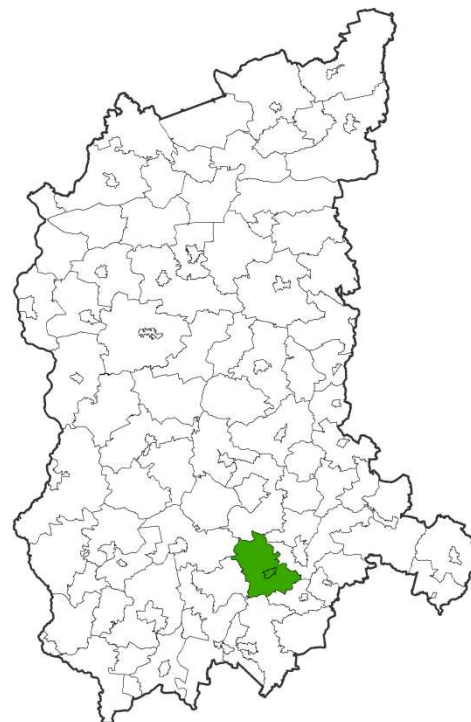
I. INFORMACJE OGÓLNE

1. Lokalizacja Gminy:

- położona w powiecie nowosolskim.

2. Charakterystyka Gminy:

Gmina o charakterze przemysłowo – usługowym i rolniczym. Gmina należy do Grupy Partnerskiej Porozumienie Wzgórz Dalkowskich. Członek Stowarzyszenia Gmin Rzeczypospolitej Polskiej Euroregionu „Sprewa – Nysa - Bóbr”.



3. Stan planistyczny gminy wynikający z obowiązku ustawowego, zgodnie z art. 9 ustawy o planowaniu i zagospodarowaniu przestrzennym (Dz. U. Nr 80, z 2003 r., poz. 717 ze zm.)

Studium uwarunkowań i kierunków zagospodarowania przestrzennego gminy:

- **uchwalenie:**
Uchwała Nr XXI/148/2000 z dnia 31.08.2000 r.

4. Wnioski zgłoszone do Zmiany PZPWL:

Institucja	Charakterystyka wniosku
Urząd Miejski w Kożuchowie	Brak wniosków.
Zarząd Województwa Dolnośląskiego	– stworzenie spójnego systemu obszarów chronionych, – utrzymanie istniejących przebiegów oraz poprawa warunków technicznych i wzmocnienie znaczenia dróg wojewódzkich: nr 296,297.
ENEA Operator Sp. z o.o.	Informacja: teren woj. lubuskiego w zakresie infrastruktury służącej dystrybucji energii elektrycznej obsługiwany jest przez Oddziały Dystrybucji Gorzów Wlkp. oraz Zielona Góra ENEA Operator.
PGNiG S.A. Oddział w Zielonej Górze	Decyzja Ministra Środowiska stwierdzająca wygaśnięcie koncesji na wydobywanie gazu ziemnego ze złoża "Nowa Sól", położonego na terenie gminy Kożuchów, w związku z powyższym został zniesiony obszar i teren górniczy "Nowa Sól".

5. Ważniejsze inwestycje zawarte w Indykatorywnym Planie Inwestycyjnym Lubuskiego Regionalnego Programu Operacyjnego na lata 2007 – 2013:

- Internet Szerokopasmowy w województwie lubuskim w ramach rozwoju społeczeństwa informacyjnego,
- Realizacja inwestycji w ramach programu małej retencji wodnej w województwie

lubuskim,

- Remont zabytkowego Zamku w Kożuchowie,
- Przebudowa drogi wojewódzkiej nr 296 na odcinku Kożuchów - Żagań w m. Stypułów,
- Przebudowa drogi wojewódzkiej nr 297 na odcinku Kożuchów - Szprotawa w m. Borowina i Pasterzowice.

Uwaga: wykaz wszystkich inwestycji zawartych w Indykatorywnym Planie Inwestycyjnym Lubuskiego Regionalnego Programu Operacyjnego na lata 2007 – 2013 zawarty jest w Zmianie Planu zagospodarowania przestrzennego Województwa Lubuskiego – część III, str. 283

II. Rekomendacje ze Zmiany Planu zagospodarowania przestrzennego Województwa Lubuskiego:

A. Inwestycje celu publicznego. Programy rządowe i zadania samorządowe.

1. **Zadania umieszczone w centralnym rejestrze programów rządowych** - wg opracowania zmiany PZPWL – część III, str. 283
2. **Programy operacyjne współpracy transgranicznej:**
 - Polska (woj. lubuskie) – Brandenburgia – jako Podregion Zielonogórski PL432 złożony z 7 powiatów: krośnieńskiego, nowosolskiego, świebodzińskiego, zielonogórskiego, żagańskiego, wschowskiego i miasta na prawach powiatu Zielonej Góry;
 - Polska (Województwo Lubuskie – Saksonia) – Podregion Zielonogórski PL 432 i 15 powiatów woj. dolnośląskiego);
3. **Inne programy:**
 - 1) Program Operacyjny Infrastruktura i Środowisko na lata 2007 – 2013
 - 2) Program budowy dróg krajowych na lata 2008 – 2012
 - 3) Master Plan dla Transportu Kolejowego w Polsce do 2030 r.
 - 4) Krajowy Program Oczyszczania Ścieków Komunalnych
 - 5) Polityka Energetyczna Polski do 2030 r.

Uwaga: szczegółowe dane dotyczące powyższych programów zawarte są w części III opracowania Zmiany Planu zagospodarowania przestrzennego Województwa Lubuskiego, str. 283.

4. Programy samorządu Województwa Lubuskiego

- 1) Harmonogram budów i przebudów dróg wojewódzkich planowanych do realizacji na lata 2008 – 2015
- 2) Indykatorywny Plan Inwestycyjny Lubuskiego Regionalnego Programu Operacyjnego na lata 2007 – 2013
- 3) Plan Gospodarki Odpadami dla Województwa Lubuskiego na lata 2008 – 2011 z perspektywą na lata 2012 – 2019 – aktualizacja
- 4) Mała Retencja Wodna w Województwie Lubuskim.

Uwaga: szczegółowe dane dotyczące powyższych programów zawarte są w części III opracowania Zmiany Planu zagospodarowania przestrzennego Województwa Lubuskiego, str. 283.

B. Rekomendacje w zakresie zadań proponowanych w Zmianie PZPWL

1. W zakresie struktury przestrzennej:

- 1) podjęcie działań w zakresie zapewnienia ładu przestrzennego na terenie gminy poprzez racjonalizację użytkowania przestrzeni i zapobiegania jej degradacji,
- 2) stworzenie warunków umożliwiających uporządkowanie obszarów funkcjonalnych na terenie gminy, w tym infrastruktury technicznej,
- 3) podjęcie działań zwiększających efektywność gospodarowania przestrzenią,

- 4) stworzenie warunków pozwalających na kształtowanie procesów urbanizacji w celu osiągnięcia najkorzystniejszych rozwiązań przestrzennych,
 - 5) podjęcie działań zwiększających odporność struktury przestrzennej gminy na zagrożenia wynikające z ekstremalnych zjawisk przyrodniczych i katastrof,
 - 6) dążenie do osiągnięcia wysokiej jakości środowiska przyrodniczego poprzez ochronę i odpowiednie użytkowanie.
- 2. W zakresie miejsca w strukturze przestrzennej województwa:**
- 1) położenie gminy w jednym z głównych pasm rozwoju przestrzennego województwa, w III Paneuropejskim Korytarzu Transportowym, wzdłuż autostrady A18, generującym rozwój społeczno – gospodarczy;
 - 2) wykorzystanie położenia gminy naturalnych i bardzo ciekawych zasobach przyrodniczych i kulturowych do rozwoju turystyki i rekreacji oraz związanych z nim usług;
- 3. Pozostałe rekomendacje wynikające ze Zmiany PZPWL:**
- 1) modernizacja infrastruktury transportowej oraz zwiększenie dostępności komunikacyjnej,
 - 2) udoskonalenie i rozbudowa infrastruktury technicznej i komunalnej poprawiającej warunki życia oraz podnoszącej atrakcyjność inwestycyjną obszarów aktywności gospodarczej,
 - 3) udoskonalenie i rozbudowa infrastruktury społecznej – w szczególności w sferach edukacji, opieki zdrowotnej, kultury i pomocy społecznej,
 - 4) usprawnienie systemu transportu publicznego z wykorzystaniem partnerstwa publiczno – prywatnego,
 - 5) uzyskanie trwałych efektów płynących ze współpracy międzyregionalnej,
 - 6) wspieranie działań na rzecz zwiększenia tożsamości regionalnej,
 - 7) wykorzystanie walorów środowiska i dziedzictwa kulturowego dla rozwoju turystyki,
 - 8) promocja walorów turystycznych i stworzenie systemu informacji turystycznej,
 - 9) podejmowanie przedsięwzięć kulturalnych tworzących atrakcyjny wizerunek regionu i województwa,
 - 10) podniesienie jakości kształcenia,
 - 11) dostosowanie kształcenia do potrzeb regionalnego rynku pracy i standardów UE,
 - 12) wyrównanie szans edukacyjnych dzieci i młodzieży,
 - 13) wspieranie działań na rzecz rozwoju społeczeństwa informacyjnego,
 - 14) ograniczenie zakresu i skutków wykluczenia społecznego osób i rodzin, ich integracja ze społeczeństwem oraz wyrównanie szans rozwojowych dzieci i młodzieży,
 - 15) rozwój instytucjonalnego i kapitałowego otoczenia biznesu,
 - 16) wspieranie wzrostu zatrudnienia i mobilności zawodowej,
 - 17) poprawa jakości stanu środowiska przyrodniczego,
 - 18) kształtowanie procesów społecznych i przestrzennych dla poprawy jakości życia,
 - 19) rozbudowa i przebudowa sieci dróg komunikacji rowerowej o znaczeniu międzyregionalnym i międzynarodowym.

Nazwa Gminy: KROSNO ODRZAŃSKIE

Typ jednostki: gmina miejsko - wiejska

Grupa Gmin: ponadlokalna

Powierzchnia: 212 km²

Liczba mieszkańców: 18.417

I. INFORMACJE OGÓLNE

1. Lokalizacja Gminy:

- położona w powiecie krośnieńskim.

2. Charakterystyka Gminy:

Ważnym komponentem środowiska geologicznego terenów gminy są torfy typu niskiego od zróżnicowanej miąższości, złoża ropy i gazu oraz złoża kruszywa naturalnego. Gmina pełni funkcję: usługową i mieszkaniową. Członek Stowarzyszenia Gmin Rzeczypospolitej Polskiej Euroregionu „Sprewa – Nysa - Bóbr”.



3. Stan planistyczny gminy wynikający z obowiązku ustawowego, zgodnie z art. 9 ustawy o planowaniu i zagospodarowaniu przestrzennym (Dz. U. Nr 80, z 2003 r., poz. 717 ze zm.)

Studium uwarunkowań i kierunków zagospodarowania przestrzennego gminy:

- **uchwalenie:**
Uchwała Nr XVII/115/2000 z dnia 30.08.2000 r.

4. Wnioski zgłoszone do Zmiany PZPWL:

Instytucja	Charakterystyka wniosku
Urząd Miasta w Krośnie Odrzańskim	<ul style="list-style-type: none">· W ciągu drogi krajowej nr 29 oprócz mostu na rzece Odra przewidywany jest również most na rzece Bóbr (2 przeprawy mostowe) jako alternatywa wyprowadzenia ruchu tranzytowego z centrum miasta.· budowa międzygminnego Zakładu Recyklingu opon Samochodowych, budowę sieci kanalizacyjnej przewiduje się w Osiecznicy, Krośnie Odrzańskim-uzupełnienie prawobrzeżnej części miasta, Kamieniu, Morsku, Gostchorzu, Radnicy, Szklarce Radnickiej, Czetowicach i Bielowie.
Urząd Żeglugi Śródlądowej we Wrocławiu	Zaakcentowanie problematyki gospodarczego wykorzystania rzeki Odry, w tym do powrotu na rzekę transportu wodnego.
Generalna Dyrekcja Dróg Krajowych i Autostrad w Zielonej Górze	Uwzględnienie obwodnicy Krosna Odrzańskiego.
Wojewoda Zachodniopomorski	<ol style="list-style-type: none">1. Odbudowa przekroju rzeki Odry dla przepuszczania wody katastrofalnej,2. Budowa systemu monitorowania sytuacji hydrologicznej zlewni Odry z systemem ostrzegania na odcinku rzeki Odry przebiegającym przez teren Województwa Lubuskiego,3. Modernizacja i przebudowa wałów przeciwpowodziowych wzdłuż rzeki Odry,

	4. Modernizacja drogi wodnej rzeki Odry na znajdującym się na terenie województwa Lubuskiego, 5. Rozbudowa sieci łączności radiowej w celu przeprowadzenia sprawnych akcji ratunkowych (obecnie istniejący system radiowy nie zapewnia wystarczającego poziomu łączności).
Starostwo Powiatowe w Krośnie Odrzańskim	Budowa infrastruktury przeciwpowodziowej rzeki Odry.
Marszałek Województwa Zachodniopomorskiego	Uwzględnienie Programu dla "Odry 2006" oraz problematyki ochrony przed powodzią zgodnej z Programem dla "Odry 2006".
Zarząd Województwa Dolnośląskiego	Ochrona korytarza ekologicznego doliny Odry o znaczeniu międzynarodowym,
ENEA Operator Sp. z o.o.	Informacja: teren woj. lubuskiego w zakresie infrastruktury służącej dystrybucji energii elektrycznej obsługiwany jest przez Oddziały Dystrybucji Gorzów Wlkp. oraz Zielona Góra ENEA Operator.
PGNiG S.A. Oddział w Zielonej Górze	Informacja: na terenie woj. lubuskiego leżą udokumentowane złoża ropy naftowej - Retno, dla którego utworzono obszar i teren górniczy "Retno".

5. **Ważniejsze inwestycje zawarte w Indykatorywnym Planie Inwestycyjnym Lubuskiego Regionalnego Programu Operacyjnego na lata 2007 – 2013:**

- Uzbrojenie Strefy Przemysłowej w Krośnie Odrzańskim,
- Internet Szerokopasmowy w województwie lubuskim w ramach rozwoju społeczeństwa informacyjnego,
- Realizacja inwestycji w ramach programu małej retencji wodnej w województwie lubuskim.

Uwaga: wykaz wszystkich inwestycji zawartych w Indykatorywnym Planie Inwestycyjnym Lubuskiego Regionalnego Programu Operacyjnego na lata 2007 – 2013 zawarty jest w Zmianie Planu zagospodarowania przestrzennego Województwa Lubuskiego – część III, str. 283.

II. **Rekomendacje ze Zmiany Planu zagospodarowania przestrzennego Województwa Lubuskiego:**

A. Inwestycje celu publicznego. Programy rządowe i zadania samorządowe.

1. **Zadania umieszczone w centralnym rejestrze programów rządowych** - wg opracowania zmiany PZPWL – część III, str. 283
2. **Programy operacyjne współpracy transgranicznej:**
 - Polska (woj. lubuskie) – Brandenburgia – jako Podregion Zielonogórski PL432 złożony z 7 powiatów: krośnieńskiego, nowosolskiego, świebodzińskiego, zielonogórskiego, żagańskiego, wschowskiego i miasta na prawach powiatu Zielonej Góry;
 - Polska (Województwo Lubuskie – Saksonia) – Podregion Zielonogórski PL 432 i 15 powiatów woj. dolnośląskiego);
3. **Inne programy:**
 - 1) Program Operacyjny Infrastruktura i Środowisko na lata 2007 – 2013
 - 2) Program budowy dróg krajowych na lata 2008 – 2012
 - 3) Master Plan dla Transportu Kolejowego w Polsce do 2030 r.
 - 4) Krajowy Program Oczyszczania Ścieków Komunalnych
 - 5) Polityka Energetyczna Polski do 2030 r.

Uwaga: szczegółowe dane dotyczące powyższych programów zawarte są w części III opracowania Zmiany Planu zagospodarowania przestrzennego Województwa Lubuskiego, str. 283.

4. Programy samorządu Województwa Lubuskiego

- 1) Harmonogram budów i przebudów dróg wojewódzkich planowanych do realizacji na lata 2008 – 2015
- 2) Indykatywny Plan Inwestycyjny Lubuskiego Regionalnego Programu Operacyjnego na lata 2007 – 2013
- 3) Plan Gospodarki Odpadami dla Województwa Lubuskiego na lata 2008 – 2011 z perspektywą na lata 2012 – 2019 – aktualizacja
- 4) Mała Retencja Wodna w Województwie Lubuskim.

Uwaga: szczegółowe dane dotyczące powyższych programów zawarte są w części III opracowania Zmiany Planu zagospodarowania przestrzennego Województwa Lubuskiego, str. 283.

B. Rekomendacje w zakresie zadań proponowanych w Zmianie PZPWL

1. W zakresie struktury przestrzennej:

- 1) podjęcie działań w zakresie zapewnienia ładu przestrzennego na terenie gminy poprzez racjonalizację użytkowania przestrzeni i zapobiegania jej degradacji,
- 2) stworzenie warunków umożliwiających uporządkowanie obszarów funkcjonalnych na terenie gminy, w tym infrastruktury technicznej,
- 3) podjęcie działań zwiększających efektywność gospodarowania przestrzenią,
- 4) stworzenie warunków pozwalających na kształtowanie procesów urbanizacji w celu osiągnięcia najkorzystniejszych rozwiązań przestrzennych,
- 5) podjęcie działań zwiększających odporność struktury przestrzennej gminy na zagrożenia wynikające z ekstremalnych zjawisk przyrodniczych i katastrof,
- 6) dążenie do osiągnięcia wysokiej jakości środowiska przyrodniczego poprzez ochronę i odpowiednie użytkowanie.

2. W zakresie miejsca w strukturze przestrzennej województwa:

- 1) położenie gminy w jednej z osi konstrukcyjnych rozwoju przestrzennego województwa, przechodzącej wzdłuż rzeki Odry i Nisy Łużyckiej, Doliną Noteci i Warty, generujących rozwój gospodarczo – przestrzenny;
- 2) wykorzystanie położenia w Krośnie Odrzańskim portu rzeczno nad Odrą oraz zasobów przyrodniczych i kulturowych do rozwoju turystyki, rekreacji i związanych z tym usług;

3. Pozostałe rekomendacje wynikające ze Zmiany PZPWL:

- 1) Modernizacja infrastruktury transportowej oraz zwiększenie dostępności komunikacyjnej,
- 2) Udoskonalenie i rozbudowa infrastruktury technicznej i komunalnej poprawiającej warunki życia oraz podnoszącej atrakcyjność inwestycyjną obszarów aktywności gospodarczej,
- 3) Udoskonalenie i rozbudowa infrastruktury społecznej – w szczególności w sferach edukacji, opieki zdrowotnej, kultury i pomocy społecznej,
- 4) Usprawnienie systemu transportu publicznego z wykorzystaniem partnerstwa publiczno – prywatnego,
- 5) Uzyskanie trwałych efektów płynących ze współpracy międzyregionalnej,
- 6) Wspieranie działań na rzecz zwiększenia tożsamości regionalnej,
- 7) Wykorzystanie walorów środowiska i dziedzictwa kulturowego dla rozwoju turystyki,
- 8) Promocja walorów turystycznych i stworzenie systemu informacji turystycznej,
- 9) Podejmowanie przedsięwzięć kulturalnych tworzących atrakcyjny wizerunek regionu i województwa,
- 10) Podniesienie jakości kształcenia,
- 11) Dostosowanie kształcenia do potrzeb regionalnego rynku pracy i standardów UE,
- 12) Wyrównanie szans edukacyjnych dzieci i młodzieży,

- 13) Wspieranie działań na rzecz rozwoju społeczeństwa informacyjnego,
- 14) Ograniczenie zakresu i skutków wykluczenia społecznego osób i rodzin, ich integracja ze społeczeństwem oraz wyrównanie szans rozwojowych dzieci i młodzieży,
- 15) Rozwój instytucjonalnego i kapitałowego otoczenia biznesu,
- 16) Wspieranie wzrostu zatrudnienia i mobilności zawodowej,
- 17) Poprawa jakości stanu środowiska przyrodniczego,
- 18) Kształtowanie procesów społecznych i przestrzennych dla poprawy jakości życia,
- 19) Rozbudowa i przebudowa sieci dróg komunikacji rowerowej o znaczeniu międzyregionalnym i międzynarodowym.

Nazwa Gminy: KRZESZYCE

Typ jednostki: gmina wiejska

Grupa Gmin: lokalna

Powierzchnia: 194 km²

Liczba mieszkańców: 4.575

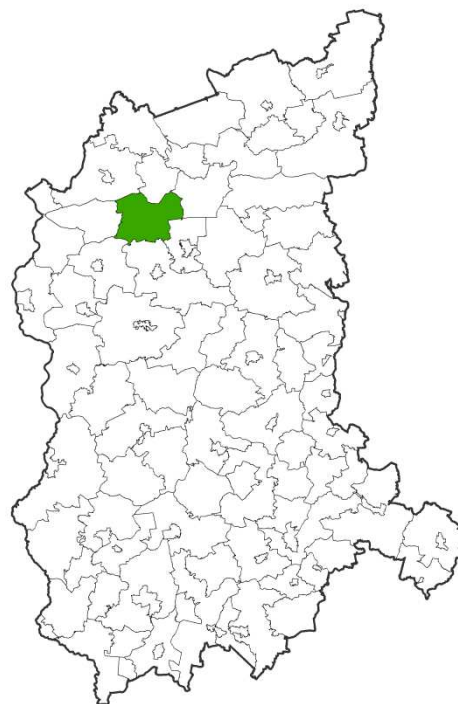
I. INFORMACJE OGÓLNE

1. Lokalizacja Gminy:

- położona w powiecie sulęcińskim.

2. Charakterystyka Gminy:

Okolo 50% powierzchni gminy zajmują Lasy Skwierzyńsko – Sulęcińskie. Przez teren gminy przepływają rzeka Warta i Postomia. Na terenie gminy zlokalizowane są wiekowe dęby uznane za pomniki przyrody. Członek Stowarzyszenia Gmin Polskich Euroregionu „Pro Europa Viadrina”.



3. Stan planistyczny gminy wynikający

z obowiązku ustawowego, zgodnie z art. 9 ustawy o planowaniu i zagospodarowaniu przestrzennym (Dz. U. Nr 80, z 2003 r., poz. 717 ze zm.)

Studium uwarunkowań i kierunków zagospodarowania przestrzennego gminy:

- uchwalenie:**
Uchwała Nr IV/22/98 z dnia 28.05.1998 r.
- zmiana:**
Uchwała Nr X/40/2007 z dnia 30.10.2007 r.

4. Wnioski zgłoszone do Zmiany PZPWL:

Instytucja	Charakterystyka wniosku
Urząd Gminy Krzeszyce	<ul style="list-style-type: none">Ujęcie obwodnicy Krzeszyc,ujęcie terenu w obrębie Karkoszków jako strefy przemysłowej i zwiększenie mocy energii elektrycznej dla tego terenu.
ENEA Operator Sp. z o.o.	Informacja: teren woj. lubuskiego w zakresie infrastruktury służącej dystrybucji energii elektrycznej obsługiwany jest przez Oddziały Dystrybucji Gorzów Wlkp. oraz Zielona Góra ENEA Operator.

5. Ważniejsze inwestycje zawarte w Indykatorywnym Planie Inwestycyjnym Lubuskiego Regionalnego Programu Operacyjnego na lata 2007 – 2013:

- Internet Szerokopasmowy w województwie lubuskim w ramach rozwoju społeczeństwa informacyjnego,
- Realizacja inwestycji w ramach programu małej retencji wodnej w województwie lubuskim,

- Budowa systemu kanalizacji sanitarnej oraz sieci wodociągowej w gminie Krzeszyce polegającej na budowie dróg i kanalizacji deszczowej dla Strefy Gospodarczej.

Uwaga: wykaz wszystkich inwestycji zawartych w Indykatorywnym Planie Inwestycyjnym Lubuskiego Regionalnego Programu Operacyjnego na lata 2007 – 2013 zawarty jest w Zmianie Planu zagospodarowania przestrzennego Województwa Lubuskiego – część III, str. 283.

A. Inwestycje celu publicznego. Programy rządowe i zadania samorządowe.

1. **Zadania umieszczone w centralnym rejestrze programów rządowych** - wg opracowania zmiany PZPWL – część III, str. 283

2. **Programy operacyjne współpracy transgranicznej:**

- Polska (Woj. Lubuskie) – Brandenburgia jako Podregion Gorzowski PL 433, złożony z 6 powiatów: gorzowskiego, międzyrzeckiego, ślubickiego, strzelecko – drezdeńskiego, sulęcińskiego i miasta na prawach powiatu – Gorzowa Wlkp.

3. **Inne planowane programy:**

- 1) Program Operacyjny Infrastruktura i Środowisko na lata 2007 – 2013
- 2) Program budowy dróg krajowych na lata 2008 – 2012
- 3) Master Plan dla Transportu Kolejowego w Polsce do 2030 r.
- 4) Krajowy Program Oczyszczania Ścieków Komunalnych
- 5) Polityka Energetyczna Polski do 2030 r.

Uwaga: szczegółowe dane dotyczące powyższych programów zawarte są w części III opracowania Zmiany Planu zagospodarowania przestrzennego Województwa Lubuskiego, str. 283.

4. **Programy samorządu Województwa Lubuskiego**

- 1) Harmonogram budów i przebudów dróg wojewódzkich planowanych do realizacji na lata 2008 – 2015
- 2) Indykatorywny Plan Inwestycyjny Lubuskiego Regionalnego Programu Operacyjnego na lata 2007 – 2013
- 3) Plan Gospodarki Odpadami dla Województwa Lubuskiego na lata 2008 – 2011 z perspektywą na lata 2012 – 2019 – aktualizacja
- 4) Mała Retencja Wodna w Województwie Lubuskim.

Uwaga: szczegółowe dane dotyczące powyższych programów zawarte są w części III opracowania Zmiany Planu zagospodarowania przestrzennego Województwa Lubuskiego, str. 283.

B. Rekomendacje w zakresie zadań proponowanych w Zmianie PZPWL

1. **W zakresie struktury przestrzennej:**

- 1) Podjęcie działań w zakresie zapewnienia ładu przestrzennego na terenie gminy poprzez racjonalizację użytkowania przestrzeni i zapobiegania jej degradacji;
- 2) Stworzenie warunków umożliwiających uporządkowanie obszarów funkcjonalnych na terenie gminy, w tym infrastruktury technicznej;
- 3) Podjęcie działań zwiększających efektywność gospodarowania przestrzenią;
- 4) Stworzenie warunków pozwalających na kształtowanie procesów urbanizacji w celu osiągnięcia najkorzystniejszych rozwiązań przestrzennych;
- 5) Podjęcie działań zwiększających odporność struktury przestrzennej gminy na zagrożenia wynikające z ekstremalnych zjawisk przyrodniczych i katastrof;
- 6) Dążenie do osiągnięcia wysokiej jakości środowiska przyrodniczego poprzez ochronę i odpowiednie użytkowanie;

2. W zakresie miejsca w strukturze przestrzennej województwa:

- 1) położenie gminy przy jednej z głównych osi konstrukcyjnych rozwoju przestrzennego województwa, biegnącej wzdłuż rzeki Warty i Noteci, generujących rozwój gospodarczo – społeczny;
- 2) wykorzystanie położenia gminy w terenie o na naturalnych i bardzo ciekawych zasobach przyrodniczych (Ujście Warty) do rozwoju turystyki i rekreacji;

3. Pozostałe rekomendacje wynikające ze Zmiany PZPWL:

- 1) Modernizacja infrastruktury transportowej oraz zwiększenie dostępności komunikacyjnej;
- 2) Udoskonalenie i rozbudowa infrastruktury technicznej i komunalnej poprawiającej warunki życia oraz podnoszącej atrakcyjność inwestycyjną obszarów aktywności gospodarczej;
- 3) Udoskonalenie i rozbudowa infrastruktury społecznej – w szczególności w sferach edukacji, opieki zdrowotnej, kultury i pomocy społecznej;
- 4) Usprawnienie systemu transportu publicznego z wykorzystaniem partnerstwa publiczno – prywatnego;
- 5) Uzyskanie trwałych efektów płynących ze współpracy międzyregionalnej;
- 6) Wspieranie działań na rzecz zwiększenia tożsamości regionalnej.
- 7) Wykorzystanie walorów środowiska i dziedzictwa kulturowego dla rozwoju turystyki
- 8) Promocja walorów turystycznych i stworzenie systemu informacji turystycznej;
- 9) Podejmowanie przedsięwzięć kulturalnych tworzących atrakcyjny wizerunek regionu i województwa;
- 10) Podniesienie jakości kształcenia
- 11) Dostosowanie kształcenia do potrzeb regionalnego rynku pracy i standardów UE
- 12) Wyrównanie szans edukacyjnych dzieci i młodzieży
- 13) Wspieranie działań na rzecz rozwoju społeczeństwa informacyjnego
- 14) Ograniczenie zakresu i skutków wykluczenia społecznego osób i rodzin, ich integracja ze społeczeństwem oraz wyrównanie szans rozwojowych dzieci i młodzieży;
- 15) Rozwój instytucjonalnego i kapitałowego otoczenia biznesu;
- 16) Wspieranie wzrostu zatrudnienia i mobilności zawodowej;
- 17) Poprawa jakości stanu środowiska przyrodniczego;
- 18) Kształtowanie procesów społecznych i przestrzennych dla poprawy jakości życia;
- 19) Rozbudowa i przebudowa sieci dróg komunikacji rowerowej o znaczeniu międzyregionalnym i międzynarodowym;

Nazwa Gminy: LIPINKI ŁUŻYCKIE

Typ jednostki: gmina wiejska

Grupa Gmin: lokalna

Powierzchnia: 89 km²

Liczba mieszkańców: 3.243

I. INFORMACJE OGÓLNE

1. Lokalizacja Gminy:

- położona w powiecie żarskim.

2. Charakterystyka Gminy:

Na terenie gminy znajduje się rezerwat łąkowy "Wrzosiec".

Specyfika terenu gminy pozwoliła na budowę licznych stawów rybnych i zbiorników wodnych. Funkcją gminy jest rolnictwo i leśnictwo.

Członek Stowarzyszenia Gmin Rzeczypospolitej Polskiej Euroregionu „Sprewa – Nysa - Bóbr”.



3. Stan planistyczny gminy wynikający

z obowiązku ustawowego, zgodnie z art. 9 ustawy o planowaniu i zagospodarowaniu przestrzennym (Dz. U. Nr 80, z 2003 r., poz. 717 ze zm.)

Studium uwarunkowań i kierunków zagospodarowania przestrzennego gminy:

- **uchwalenie:**
Uchwała Nr VIII/45/03 z dnia 23.07.2003 r.

4. Wnioski zgłoszone do Zmiany PZPWL:

Instytucja	Charakterystyka wniosku
Urząd Gminy Lipinki Łużyckie	Brak wniosków.
Zarząd Województwa Dolnośląskiego	- Utrzymanie istniejących przebiegów lub wytrasowanie nowych dla dróg: A18, nr 12. - uwzględnienie roli linii kolejowej nr 14.
ENEA Operator Sp. z o.o.	Informacja: teren woj. lubuskiego w zakresie infrastruktury służącej dystrybucji energii elektrycznej obsługiwany jest przez Oddziały Dystrybucji Gorzów Wlkp. oraz Zielona Góra ENEA Operator.

5. Ważniejsze inwestycje zawarte w Indykatorywnym Planie Inwestycyjnym Lubuskiego Regionalnego Programu Operacyjnego na lata 2007 – 2013:

- 1) Internet Szerokopasmowy w województwie lubuskim w ramach rozwoju społeczeństwa informacyjnego,
- 2) Realizacja inwestycji w ramach programu małej retencji wodnej w województwie lubuskim.

Uwaga: wykaz wszystkich inwestycji zawartych w Indykatorywnym Planie Inwestycyjnym Lubuskiego Regionalnego Programu Operacyjnego na lata 2007 – 2013 zawarty jest w Zmianie Planu zagospodarowania przestrzennego Województwa Lubuskiego – część III, str. 283.

II. Rekomendacje ze Zmiany Planu zagospodarowania przestrzennego Województwa Lubuskiego:

A. Inwestycje celu publicznego. Programy rządowe i zadania samorządowe.

1. **Zadania umieszczone w centralnym rejestrze programów rządowych** - wg opracowania zmiany PZPWL – część III, str. 283
2. **Programy operacyjne współpracy transgranicznej:**
 - Polska (woj. lubuskie) – Brandenburgia – jako Podregion Zielonogórski PL432 złożony z 7 powiatów: krośnieńskiego, nowosolskiego, świebodzińskiego, zielonogórskiego, żagańskiego, wschowskiego i miasta na prawach powiatu Zielonej Góry;
 - Polska (Województwo Lubuskie – Saksonia) – Podregion Zielonogórski PL 432 i 15 powiatów woj. dolnośląskiego);
3. **Inne programy:**
 - 1) Program Operacyjny Infrastruktura i Środowisko na lata 2007 – 2013
 - 2) Program budowy dróg krajowych na lata 2008 – 2012
 - 3) Master Plan dla Transportu Kolejowego w Polsce do 2030 r.
 - 4) Krajowy Program Oczyszczania Ścieków Komunalnych
 - 5) Polityka Energetyczna Polski do 2030 r.

Uwaga: szczegółowe dane dotyczące powyższych programów zawarte są w części III opracowania Zmiany Planu zagospodarowania przestrzennego Województwa Lubuskiego, str. 283.

4. Programy samorządu Województwa Lubuskiego

- 1) Harmonogram budów i przebudów dróg wojewódzkich planowanych do realizacji na lata 2008 – 2015
- 2) Indykatywny Plan Inwestycyjny Lubuskiego Regionalnego Programu Operacyjnego na lata 2007 – 2013
- 3) Plan Gospodarki Odpadami dla Województwa Lubuskiego na lata 2008 – 2011 z perspektywą na lata 2012 – 2019 – aktualizacja
- 4) Mała Retencja Wodna w Województwie Lubuskim.

Uwaga: szczegółowe dane dotyczące powyższych programów zawarte są w części III opracowania Zmiany Planu zagospodarowania przestrzennego Województwa Lubuskiego, str. 283.

B. Rekomendacje w zakresie zadań proponowanych w Zmianie PZPWL

1. W zakresie struktury przestrzennej:

- 1) Podjęcie działań w zakresie zapewnienia ładu przestrzennego na terenie gminy poprzez racjonalizację użytkowania przestrzeni i zapobiegania jej degradacji;
- 2) Stworzenie warunków umożliwiających uporządkowanie obszarów funkcjonalnych na terenie gminy, w tym infrastruktury technicznej;
- 3) Podjęcie działań zwiększających efektywność gospodarowania przestrzenią;
- 4) Stworzenie warunków pozwalających na kształtowanie procesów urbanizacji w celu osiągnięcia najkorzystniejszych rozwiązań przestrzennych;
- 5) Podjęcie działań zwiększających odporność struktury przestrzennej gminy na zagrożenia wynikające z ekstremalnych zjawisk przyrodniczych i katastrof;
- 6) Dążenie do osiągnięcia wysokiej jakości środowiska przyrodniczego poprzez ochronę i odpowiednie użytkowanie;

2. W zakresie miejsca w strukturze przestrzennej województwa:

- 1) położenie gminy w jednym z głównych pasm rozwoju przestrzennego województwa, w III Paneuropejskim Korytarzu Transportowym, wzdłuż autostrady A18, generującym rozwój

społeczno – gospodarczy;

- 2) wykorzystanie położenia gminy naturalnych i bardzo ciekawych zasobach przyrodniczych i kulturowych do rozwoju turystyki i rekreacji oraz związanych z nim usług;

3. Pozostałe rekomendacje wynikające ze Zmiany PZPWL:

- 1) Modernizacja infrastruktury transportowej oraz zwiększenie dostępności komunikacyjnej;
- 2) Udoskonalenie i rozbudowa infrastruktury technicznej i komunalnej poprawiającej warunki życia oraz podnoszącej atrakcyjność inwestycyjną obszarów aktywności gospodarczej;
- 3) Udoskonalenie i rozbudowa infrastruktury społecznej – w szczególności w sferach edukacji, opieki zdrowotnej, kultury i pomocy społecznej;
- 4) Usprawnienie systemu transportu publicznego z wykorzystaniem partnerstwa publiczno – prywatnego;
- 5) Uzyskanie trwałych efektów płynących ze współpracy międzyregionalnej;
- 6) Wspieranie działań na rzecz zwiększenia tożsamości regionalnej.
- 7) Wykorzystanie walorów środowiska i dziedzictwa kulturowego dla rozwoju turystyki
- 8) Promocja walorów turystycznych i stworzenie systemu informacji turystycznej;
- 9) Podejmowanie przedsięwzięć kulturalnych tworzących atrakcyjny wizerunek regionu i województwa;
- 10) Podniesienie jakości kształcenia
- 11) Dostosowanie kształcenia do potrzeb regionalnego rynku pracy i standardów UE
- 12) Wyrównanie szans edukacyjnych dzieci i młodzieży
- 13) Wspieranie działań na rzecz rozwoju społeczeństwa informacyjnego
- 14) Ograniczenie zakresu i skutków wykluczenia społecznego osób i rodzin, ich integracja ze społeczeństwem oraz wyrównanie szans rozwojowych dzieci i młodzieży;
- 15) Rozwój instytucjonalnego i kapitałowego otoczenia biznesu;
- 16) Wspieranie wzrostu zatrudnienia i mobilności zawodowej;
- 17) Poprawa jakości stanu środowiska przyrodniczego;
- 18) Kształtowanie procesów społecznych i przestrzennych dla poprawy jakości życia;
- 19) Rozbudowa i przebudowa sieci dróg komunikacji rowerowej o znaczeniu międzyregionalnym i międzynarodowym;

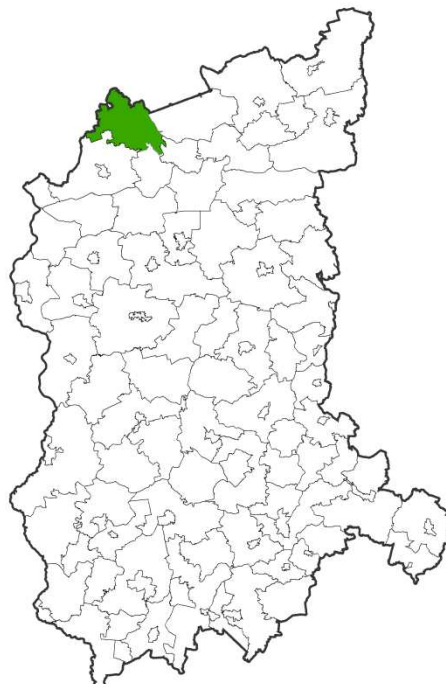
Nazwa Gminy: LUBISZYN

Typ jednostki: gmina wiejska

Grupa Gmin: lokalna

Powierzchnia: 205 km²

Liczba mieszkańców: 6.737



I. INFORMACJE OGÓLNE

1. Lokalizacja Gminy:

- położona w powiecie gorzowskim,
- graniczy z woj. zachodniopomorskim.

2. Charakterystyka Gminy:

Na terenie gminy znajduje się rezerwat ścisły „Bagno Chłopiny”. Jezioro Marwicko jest wykorzystywane jako kąpielisko. Członek Stowarzyszenia Gmin Polskich Euroregionu „Pro Europa Viadrina”.

3. Stan planistyczny gminy wynikający

z obowiązku ustawowego, zgodnie z art. 9 ustawy o planowaniu i zagospodarowaniu przestrzennym (Dz. U. Nr 80, z 2003 r., poz. 717 ze zm.)

Studium uwarunkowań i kierunków zagospodarowania przestrzennego gminy:

- **uchwalenie:**
Uchwała Nr XIII/99/2000 z dnia 28.04.2000 r.
- **zmiana:**
Uchwała Nr XXXVII/293/06 z dnia 31.08.2006 r.,
Uchwała Nr XXXVII/305/06 z dnia 29.09.2006 r.

4. Wnioski zgłoszone do Zmiany PZPWL:

Instytucja	Charakterystyka wniosku
Urząd Gminy Lubiszyn	Ujęcie w PZPWL terenów w gminie Lubiszyn pod lokalizację elektrowni wiatrowych.
Generalna Dyrekcja Dróg Krajowych i Autostrad Oddział w Zielonej Górze	Uwzględnienie w planie drogi ekspresowej S3.
Generalna Dyrekcja Dróg Krajowych i Autostrad we Wrocławiu	Ujęcie w opracowywanym PZPWL wszystkich projektowanych aktualnie wariantów przebiegu trasy S3. Utrzymanie istniejących przebiegów lub wytrasowanie nowych dla dróg: nr 3.
Generalna Dyrekcja Dróg Krajowych i Autostrad Oddział w Szczecinie	Uwzględnienie w planie drogi ekspresowej S3. Zakończenie budowy odcinka Szczecin – Gorzów Wlkp. – realizowanego przez GDDKiA w Szczecinie – planowane jest na 2010 rok.
Marszałek Województwa Zachodniopomorskiego	Uwzględnienie następujących elementów na styku Województwa Zachodniopomorskiego i Lubuskiego: – oddziaływania sieci osadniczej, – powiązania komunikacyjnego, – form ochrony przyrody o obszary Natura 2000,

	<ul style="list-style-type: none"> – złoż surowców mineralnych, – powiązania istniejących sieci infrastruktury technicznej.
Urząd Marszałkowski Województwa Lubuskiego	Wyznaczenie (do poziomu gmin) terenów przeznaczonych pod usługi turystyczno – rekreacyjne, ze szczególnym uwzględnieniem profilu działalności gospodarczej jaka może być tam prowadzona, przy drodze ekspresowej S3.
Zarząd Województwa Dolnośląskiego	Wzmocnienie roli środkowoeuropejskiego korytarza transportowego (CETC).
ENEA Operator Sp. z o.o.	Informacja: teren woj. lubuskiego w zakresie infrastruktury służącej dystrybucji energii elektrycznej obsługiwany jest przez Oddziały Dystrybucji Gorzów Wlkp. oraz Zielona Góra ENEA Operator.
ENEA Operator Sp. z o.o. w Poznaniu	Budowa GPZ Baczyna – Strefa – budowa stacji 110/15 kV z dwoma transformatorami 110/15 kV o mocy 16 MVA lub 25 MVA, rozdzielnią napowietrzną 110 kV w układzie H-4 oraz wewnętrzną rozdzielnią 15 kV.
Polskie Sieci Elektroenergetyczne Operator S.A. w Konstancinie - Jeziornej	Budowa stacji 400/110 kV Baczyna, która zlokalizowana będzie na terenie uzgodnionym z Urzędem Gminy Lubiszyn, Budowa linii 400 kV Baczyna – Piła Krzewina po trasie wypracowanej w 1997 r. lub innej możliwej, która wynikać będzie ze studium wykonalności dla tego zamierzenia inwestycyjnego, Budowa linii 400 kV relacji Baczyna – zachodnia granica Polski po trasie, która wynikać będzie ze studium wykonalności dla tego zamierzenia inwestycyjnego, Przebudowa istniejącej linii 220 kV w relacji Gorzów – Krajnik na linię dwunapięciową 400 i 220 kV z możliwością wprowadzenia toru 400 kV do stacji 400/110 kV Baczyna. Budowa dwutorowego ciągu linii 400 kV w relacji Baczyna – Zielona Góra – Polkowice.
PGNiG S.A. Oddział w Zielonej Górze	Informacja: na terenie woj. lubuskiego częściowo leżą udokumentowane złoża ropy naftowej i gazu ziemnego „Barnówko – Mostno – Buszewo”, dla których utworzono obszar i teren górniczy „Barnówko – Mostno – Buszewo” oraz częściowo leży udokumentowane złożo ropy naftowej Lubiszyn, dla którego utworzono obszar i teren górniczy "Lubiszyn".
Polskie Sieci Elektroenergetyczne – Zachód S.A	W ramach rozwoju elektroenergetycznej sieci przesyłowej przewiduje się wzmocnienie krajowego systemu elektroenergetycznego poprzez budowę następujących obiektów elektroenergetycznych: <ul style="list-style-type: none"> – stacji 400/110 kV „Baczyna” zlokalizowaną na terenie wskazanym przez Urząd Gminy Lubiszyn, – dwóch linii 400 kV na odcinku od istniejącej linii 400 kV relacji Plewiska-Krajnik do planowanej stacji 400/110 kV "Baczyna" – fragmentu linii 400 kV relacji Baczyna-Piła Krzewina – linii 400 kV relacji Baczyna-zachodnia granica Polski, – ewentualną przebudowę istniejącej linii 220 kV relacji Gorzów-Krajnik na linię dwunapięciową 400 kV i 220 kV z możliwością wprowadzenia toru 400 kV do stacji 400/110 kV Baczyna.

5. Ważniejsze inwestycje zawarte w Indykatorywnym Planie Inwestycyjnym Lubuskiego Regionalnego Programu Operacyjnego na lata 2007 – 2013:

- 1) Internet Szerokopasmowy w województwie lubuskim w ramach rozwoju społeczeństwa informacyjnego,
- 2) Realizacja inwestycji w ramach programu małej retencji wodnej w województwie lubuskim.

Uwaga: wykaz wszystkich inwestycji zawartych w Indykatorywnym Planie Inwestycyjnym Lubuskiego Regionalnego Programu Operacyjnego na lata 2007 – 2013 zawarty jest w Zmianie Planu Zagospodarowania Przestrzennego Województwa Lubuskiego – część III, str. 283.

II. Rekomendacje ze Zmiany Planu zagospodarowania przestrzennego Województwa Lubuskiego:

A. Inwestycje celu publicznego. Programy rządowe i zadania samorządowe.

1. **Zadania umieszczone w centralnym rejestrze programów rządowych** - wg opracowania zmiany PZPWL – część III, str. 283
2. **Programy operacyjne współpracy transgranicznej:**
 - Polska (Woj. Lubuskie) – Brandenburgia jako Podregion Gorzowski PL 433, złożony z 6 powiatów: gorzowskiego, międzyrzeckiego, ślubickiego, strzelecko – drezdeńskiego, sulęcińskiego i miasta na prawach powiatu – Gorzowa Wlkp.

3. Inne planowane programy:

- 1) Program Operacyjny Infrastruktura i Środowisko na lata 2007 – 2013
- 2) Program budowy dróg krajowych na lata 2008 – 2012
- 3) Master Plan dla Transportu Kolejowego w Polsce do 2030 r.
- 4) Krajowy Program Oczyszczania Ścieków Komunalnych
- 5) Polityka Energetyczna Polski do 2030 r.

Uwaga: szczegółowe dane dotyczące powyższych programów zawarte są w części III opracowania Zmiany Planu zagospodarowania przestrzennego Województwa Lubuskiego, str. 283.

4. Programy samorządu Województwa Lubuskiego

- 1) Harmonogram budów i przebudów dróg wojewódzkich planowanych do realizacji na lata 2008 – 2015
- 2) Indykatorywny Plan Inwestycyjny Lubuskiego Regionalnego Programu Operacyjnego na lata 2007 – 2013
- 3) Plan Gospodarki Odpadami dla Województwa Lubuskiego na lata 2008 – 2011 z perspektywą na lata 2012 – 2019 – aktualizacja
- 4) Mała Retencja Wodna w Województwie Lubuskim.

Uwaga: szczegółowe dane dotyczące powyższych programów zawarte są w części III opracowania Zmiany Planu zagospodarowania przestrzennego Województwa Lubuskiego, str. 283.

B. Rekomendacje dla gmin w zakresie zadań proponowanych w Zmianie PZPWL

1. W zakresie struktury przestrzennej:

- 1) Podjęcie działań w zakresie zapewnienia ładu przestrzennego na terenie gminy poprzez racjonalizację użytkowania przestrzeni i zapobiegania jej degradacji;
- 2) Stworzenie warunków umożliwiających uporządkowanie obszarów funkcjonalnych na terenie gminy, w tym infrastruktury technicznej;
- 3) Podjęcie działań zwiększających efektywność gospodarowania przestrzenią;
- 4) Stworzenie warunków pozwalających na kształtowanie procesów urbanizacji w celu osiągnięcia najkorzystniejszych rozwiązań przestrzennych;
- 5) Podjęcie działań zwiększających odporność struktury przestrzennej gminy na zagrożenia wynikające z ekstremalnych zjawisk przyrodniczych i katastrof;
- 6) Dążenie do osiągnięcia wysokiej jakości środowiska przyrodniczego poprzez ochronę i odpowiednie użytkowanie;

2. W zakresie miejsca w strukturze przestrzennej województwa:

- 1) położenie gminy przy jednej z głównych osi rozwoju przestrzennego województwa, Środkoeuropejskiego Korytarza Transportowego CETC wzdłuż autostrady S3 oraz osi przyrodniczej wschód – zachód Dolina Noteci i Warty, generujących rozwój społeczno –

- gospodarczy;
- 2) położenie gminy w jednym z głównych wykorzystanie położenia gminy naturalnych i bardzo ciekawych zasobach przyrodniczych i kulturowych do rozwoju turystyki i rekreacji oraz związanych z nim usług;
- 3. Pozostałe rekomendacje wynikające ze Zmiany PZPWL:**
- 1) Modernizacja infrastruktury transportowej oraz zwiększenie dostępności komunikacyjnej;
 - 2) Udoskonalenie i rozbudowa infrastruktury technicznej i komunalnej poprawiającej warunki życia oraz podnoszącej atrakcyjność inwestycyjną obszarów aktywności gospodarczej;
 - 3) Udoskonalenie i rozbudowa infrastruktury społecznej – w szczególności w sferach edukacji, opieki zdrowotnej, kultury i pomocy społecznej;
 - 4) Usprawnienie systemu transportu publicznego z wykorzystaniem partnerstwa publiczno – prywatnego;
 - 5) Uzyskanie trwałych efektów płynących ze współpracy międzyregionalnej;
 - 6) Wspieranie działań na rzecz zwiększenia tożsamości regionalnej;
 - 7) Wykorzystanie walorów środowiska i dziedzictwa kulturowego dla rozwoju turystyki;
 - 8) Promocja walorów turystycznych i stworzenie systemu informacji turystycznej;
 - 9) Podejmowanie przedsięwzięć kulturalnych tworzących atrakcyjny wizerunek regionu i województwa;
 - 10) Podniesienie jakości kształcenia;
 - 11) Dostosowanie kształcenia do potrzeb regionalnego rynku pracy i standardów UE;
 - 12) Wyrównanie szans edukacyjnych dzieci i młodzieży;
 - 13) Wspieranie działań na rzecz rozwoju społeczeństwa informacyjnego;
 - 14) Ograniczenie zakresu i skutków wykluczenia społecznego osób i rodzin, ich integracja ze społeczeństwem oraz wyrównanie szans rozwojowych dzieci i młodzieży;
 - 15) Rozwój instytucjonalnego i kapitałowego otoczenia biznesu;
 - 16) Wspieranie wzrostu zatrudnienia i mobilności zawodowej;
 - 17) Poprawa jakości stanu środowiska przyrodniczego;
 - 18) Kształtowanie procesów społecznych i przestrzennych dla poprawy jakości życia;
 - 19) Rozbudowa i przebudowa sieci dróg komunikacji rowerowej o znaczeniu międzyregionalnym i międzynarodowym;

Nazwa Gminy: LUBNIEWICE

Typ jednostki: gmina miejsko - wiejska

Grupa Gmin: lokalna

Powierzchnia: 130 km²

Liczba mieszkańców: 3.102

I. INFORMACJE OGÓLNE

1. Lokalizacja Gminy:

- położona w powiecie sulęcińskim.

2. Charakterystyka Gminy:

Miasteczko Lubniewice usytuowane jest na wąskim przesmyku między jeziorami Lubiąż i Krajnik, w sąsiedztwie największego w okolicy jeziora Lubiewsko. Gmina pełni funkcję turystyczną. Na terenie gminy położony jest rezerwat przyrody "Janie im. Włodzimierza Korsaka". Członek Stowarzyszenia Gmin Polskich Euroregionu „Pro Europa Viadrina”.



3. Stan planistyczny gminy wynikający z obowiązku ustawowego, zgodnie z art. 9 ustawy o planowaniu i zagospodarowaniu przestrzennym (Dz. U. Nr 80, z 2003 r., poz. 717 ze zm.)

Studium uwarunkowań i kierunków zagospodarowania przestrzennego gminy:

- uchwalenie:
Uchwała Nr XVI/125/2000 z dnia 28.06.2000 r.

4. Wnioski zgłoszone do Zmiany PZPWL:

Institucja	Charakterystyka wniosku
Urząd Miejski w Lubniewicach	Brak wniosków
ENEA Operator Sp. z o.o.	Informacja: teren woj. lubuskiego w zakresie infrastruktury służącej dystrybucji energii elektrycznej obsługiwany jest przez Oddziały Dystrybucji Gorzów Wlkp. oraz Zielona Góra ENEA Operator.
PGNiG S.A. Oddział w Zielonej Górze	Informacja: teren województwa lubuskiego obejmują koncesje na poszukiwanie i rozpoznawanie złóż ropy naftowej i gazu ziemnego - Lubniewice nr 21/95/p z dnia 03.08.1995 r. - ważna do dnia 31.12.2012r.
System Gazociągów	Informacja, że na terenie województwa lubuskiego zlokalizowana jest część Systemu Gazociągów Tranzytowych Jamał - Europa Zach., którego inwestorem jest EuRoPol GAZ S.A.

Tranzytowych EuRoPol GAZ S.A.	Przez obszar gminy Lubniewice przebiega czynny gazociąg wysokiego ciśnienia DN1400, 8.4 MPa wraz z kablem światłowodowym.
----------------------------------	---

5. Ważniejsze inwestycje zawarte w Indykatorywnym Planie Inwestycyjnym Lubuskiego Regionalnego Programu Operacyjnego na lata 2007 – 2013:

- 1) Internet Szerokopasmowy w województwie lubuskim w ramach rozwoju społeczeństwa informacyjnego,
- 2) Realizacja inwestycji w ramach programu małej retencji wodnej w województwie lubuskim.

Uwaga: wykaz wszystkich inwestycji zawartych w Indykatorywnym Planie Inwestycyjnym Lubuskiego Regionalnego Programu Operacyjnego na lata 2007 – 2013 zawarty jest w Zmianie Planu zagospodarowania przestrzennego Województwa Lubuskiego – część III, str. 283

II. Rekomendacje ze Zmiany Planu zagospodarowania przestrzennego Województwa Lubuskiego:

A. Inwestycje celu publicznego. Programy rządowe i zadania samorządowe.

1. **Zadania umieszczone w centralnym rejestrze programów rządowych - wg opracowania zmiany PzpWL – część III, str. 282**
2. **Programy operacyjne współpracy transgranicznej:**
 - Polska (Woj. Lubuskie) – Brandenburgia jako Podregion Gorzowski PL 433, złożony z 6 powiatów: gorzowskiego, międzyrzeckiego, ślubickiego, strzelecko – drezdeńskiego, sulęcińskiego i miasta na prawach powiatu – Gorzowa Wlkp.

3. Inne planowane programy:

- 1) Program Operacyjny Infrastruktura i Środowisko na lata 2007 – 2013
- 2) Program budowy dróg krajowych na lata 2008 – 2012
- 3) Master Plan dla Transportu Kolejowego w Polsce do 2030 r.
- 4) Krajowy Program Oczyszczania Ścieków Komunalnych
- 5) Polityka Energetyczna Polski do 2030 r.

Uwaga: szczegółowe dane dotyczące powyższych programów zawarte są w części III opracowania Zmiany Planu zagospodarowania przestrzennego Województwa Lubuskiego, str. 283.

4. Programy samorządu Województwa Lubuskiego

- 1) Harmonogram budów i przebudów dróg wojewódzkich planowanych do realizacji na lata 2008 – 2015
- 2) Indykatorywny Plan Inwestycyjny Lubuskiego Regionalnego Programu Operacyjnego na lata 2007 – 2013
- 3) Plan Gospodarki Odpadami dla Województwa Lubuskiego na lata 2008 – 2011 z perspektywą na lata 2012 – 2019 – aktualizacja
- 4) Mała Retencja Wodna w Województwie Lubuskim.

Uwaga: szczegółowe dane dotyczące powyższych programów zawarte są w części III opracowania Zmiany Planu zagospodarowania przestrzennego Województwa Lubuskiego, str. 283.

II. Rekomendacje w zakresie zadań proponowanych w Zmianie PZPWL

1. W zakresie struktury przestrzennej:

- 1) Podjęcie działań w zakresie zapewnienia ładu przestrzennego na terenie gminy poprzez racjonalizację użytkowania przestrzeni i zapobiegania jej degradacji;
- 2) Stworzenie warunków umożliwiających uporządkowanie obszarów funkcjonalnych na terenie gminy, w tym infrastruktury technicznej;

- 3) Podjęcie działań zwiększających efektywność gospodarowania przestrzenią;
 - 4) Stworzenie warunków pozwalających na kształtowanie procesów urbanizacji w celu osiągnięcia najkorzystniejszych rozwiązań przestrzennych;
 - 5) Podjęcie działań zwiększających odporność struktury przestrzennej gminy na zagrożenia wynikające z ekstremalnych zjawisk przyrodniczych i katastrof;
 - 6) Dążenie do osiągnięcia wysokiej jakości środowiska przyrodniczego poprzez ochronę i odpowiednie użytkowanie;
- 2. W zakresie miejsca w strukturze przestrzennej województwa:**
- 1) położenie gminy w jednym z głównych pasm rozwoju przestrzennego województwa, w III Paneuropejskim Korytarzu Transportowym, wzdłuż autostrady A18, generującym rozwój społeczno – gospodarczy;
 - 2) wykorzystanie położenia gminy naturalnych i bardzo ciekawych zasobach przyrodniczych i kulturowych do rozwoju turystyki i rekreacji oraz związanych z nim usług oraz stworzenie centrum wypoczynkowo - turystycznego;
- 3. Pozostałe rekomendacje wynikające ze Zmiany PZPWL:**
- 1) Modernizacja infrastruktury transportowej oraz zwiększenie dostępności komunikacyjnej;
 - 2) Udoskonalenie i rozbudowa infrastruktury technicznej i komunalnej poprawiającej warunki życia oraz podnoszącej atrakcyjność inwestycyjną obszarów aktywności gospodarczej;
 - 3) Udoskonalenie i rozbudowa infrastruktury społecznej – w szczególności w sferach edukacji, opieki zdrowotnej, kultury i pomocy społecznej;
 - 4) Usprawnienie systemu transportu publicznego z wykorzystaniem partnerstwa publiczno – prywatnego;
 - 5) Uzyskanie trwałych efektów płynących ze współpracy międzyregionalnej;
 - 6) Wspieranie działań na rzecz zwiększenia tożsamości regionalnej,
 - 7) Wykorzystanie walorów środowiska i dziedzictwa kulturowego dla rozwoju turystyki
 - 8) Promocja walorów turystycznych i stworzenie systemu informacji turystycznej;
 - 9) Podejmowanie przedsięwzięć kulturalnych tworzących atrakcyjny wizerunek regionu i województwa;
 - 10) Podniesienie jakości kształcenia,
 - 11) Dostosowanie kształcenia do potrzeb regionalnego rynku pracy i standardów UE,
 - 12) Wyrównanie szans edukacyjnych dzieci i młodzieży,
 - 13) Wspieranie działań na rzecz rozwoju społeczeństwa informacyjnego,
 - 14) Ograniczenie zakresu i skutków wykluczenia społecznego osób i rodzin, ich integracja ze społeczeństwem oraz wyrównanie szans rozwojowych dzieci i młodzieży;
 - 15) Rozwój instytucjonalnego i kapitałowego otoczenia biznesu;
 - 16) Wspieranie wzrostu zatrudnienia i mobilności zawodowej;
 - 17) Poprawa jakości stanu środowiska przyrodniczego;
 - 18) Kształtowanie procesów społecznych i przestrzennych dla poprawy jakości życia;
 - 19) Rozbudowa i przebudowa sieci dróg komunikacji rowerowej o znaczeniu międzyregionalnym i międzynarodowym;

Nazwa Gminy: LUBRZA

Typ jednostki: gmina wiejska

Grupa Gmin: lokalna

Powierzchnia: 122 km²

Liczba mieszkańców: 3.361

I. INFORMACJE OGÓLNE

1. Lokalizacja Gminy:

- położona w powiecie świebodzińskim.

2. Charakterystyka Gminy:

Położona nad jeziorami Goszcza, Lubie, Pień oraz Lubrza. Na terenie gminy znajduje się rezerwat przyrody Pniewski Ług. Gmina ma charakter handlowo – usługowy oraz turystyczny. Znajduje się tu Lubrzański Szlak Fortyfikacji Ufortyfikowanego Frontu Łuku Odry i Warty.

Członek Stowarzyszenia Gmin Rzeczypospolitej Polskiej Euroregionu „Sprewa – Nysa - Bóbr”.



3. Stan planistyczny gminy wynikający z obowiązku ustawowego, zgodnie z art. 9 ustawy o planowaniu i zagospodarowaniu przestrzennym (Dz. U. Nr 80, z 2003 r., poz. 717 ze zm.)

Studium uwarunkowań i kierunków zagospodarowania przestrzennego gminy:

- **uchwalenie:**
Uchwała Nr III/27/2002 z dnia 30.12.2002 r.
- **zmiana:**
Uchwała Nr XIV/99/2008 z dnia 31.03.2008 r.

4. Wnioski zgłoszone do Zmiany PzpWL:

Instytucja	Charakterystyka wniosku
Urząd Gminy Lubrza	Brak wniosków.
ENEA Operator Sp. z o.o.	Informacja: teren woj. lubuskiego w zakresie infrastruktury służącej dystrybucji energii elektrycznej obsługiwany jest przez Oddziały Dystrybucji Gorzów Wlkp. oraz Zielona Góra ENEA Operator.
Wielkopolskie Biuro Planowania Przestrzennego w Poznaniu	Uwzględnienie Europejskiego Korytarza Transportowego II Berlin - Poznań - Warszawa - Mińsk - Moskwa. W korytarzu tym przebiegają: – autostrada A2 - (Berlin) granica państwa - Świecko - Poznań – Łódź - Warszawa - granica państwa (Mińsk) (międzynarodowa droga nr E30), – linia kolejowa nr 3 Berlin - Poznań - Warszawa - Moskwa, (międzynarodowa linia kolejowa nr E20), Przez Wielkopolskę przebiegają następujące szlaki komunikacyjne oraz elementy infrastruktury technicznej mające kontynuację w województwie lubuskim - autostrada A2.

5. Ważniejsze inwestycje zawarte w Indykатыwnym Planie Inwestycyjnym Lubuskiego Regionalnego Programu Operacyjnego na lata 2007 – 2013:

- 1) Skanalizowanie i zwodociągowanie północnej części gminy Lubrza,
- 2) Internet Szerokopasmowy w województwie lubuskim w ramach rozwoju społeczeństwa informacyjnego,
- 3) Realizacja inwestycji w ramach programu małej retencji wodnej w województwie lubuskim.

Uwaga: wykaz wszystkich inwestycji zawartych w Indykатыwnym Planie Inwestycyjnym Lubuskiego Regionalnego Programu Operacyjnego na lata 2007 – 2013 zawarty jest w Zmianie Planu zagospodarowania przestrzennego Województwa Lubuskiego – część III, str. 283.

II. Rekomendacje ze Zmiany planu zagospodarowania Przestrzennego Województwa Lubuskiego:

A. Inwestycje celu publicznego. Programy rządowe i zadania samorządowe.

1. **Zadania umieszczone w centralnym rejestrze programów rządowych** - wg opracowania zmiany PZPWL – część III, str. 283
2. **Programy operacyjne współpracy transgranicznej:**
 - Polska (woj. lubuskie) – Brandenburgia – jako Podregion Zielonogórski PL432 złożony z 7 powiatów: krośnieńskiego, nowosolskiego, świebodzińskiego, zielonogórskiego, żagańskiego, wschowskiego i miasta na prawach powiatu Zielonej Góry;
 - Polska (Województwo Lubuskie – Saksonia) – Podregion Zielonogórski PL 432 i 15 powiatów woj. dolnośląskiego);
3. **Inne programy:**
 - 1) Program Operacyjny Infrastruktura i Środowisko na lata 2007 – 2013
 - 2) Program budowy dróg krajowych na lata 2008 – 2012
 - 3) Master Plan dla Transportu Kolejowego w Polsce do 2030 r.
 - 4) Krajowy Program Oczyszczania Ścieków Komunalnych
 - 5) Polityka Energetyczna Polski do 2030 r.

Uwaga: szczegółowe dane dotyczące powyższych programów zawarte są w części III opracowania Zmiany Planu zagospodarowania przestrzennego Województwa Lubuskiego, str. 283.

4. Programy samorządu Województwa Lubuskiego

- 1) Harmonogram budów i przebudów dróg wojewódzkich planowanych do realizacji na lata 2008 – 2015
- 2) Indykатыwny Plan Inwestycyjny Lubuskiego Regionalnego Programu Operacyjnego na lata 2007 – 2013
- 3) Plan Gospodarki Odpadami dla Województwa Lubuskiego na lata 2008 – 2011 z perspektywą na lata 2012 – 2019 – aktualizacja
- 4) Mała Retencja Wodna w Województwie Lubuskim.

Uwaga: szczegółowe dane dotyczące powyższych programów zawarte są w części III opracowania Zmiany Planu zagospodarowania przestrzennego Województwa Lubuskiego, str. 283.

B. Rekomendacje w zakresie zadań proponowanych w Zmianie PzpWL

1. W zakresie struktury przestrzennej:

- 1) podjęcie działań w zakresie zapewnienia ładu przestrzennego na terenie gminy poprzez racjonalizację użytkowania przestrzeni i zapobiegania jej degradacji,
- 2) stworzenie warunków umożliwiających uporządkowanie obszarów funkcjonalnych na terenie gminy, w tym infrastruktury technicznej,

- 3) podjęcie działań zwiększających efektywność gospodarowania przestrzenią,
 - 4) stworzenie warunków pozwalających na kształtowanie procesów urbanizacji w celu osiągnięcia najkorzystniejszych rozwiązań przestrzennych,
 - 5) podjęcie działań zwiększających odporność struktury przestrzennej gminy na zagrożenia wynikające z ekstremalnych zjawisk przyrodniczych i katastrof,
 - 6) dążenie do osiągnięcia wysokiej jakości środowiska przyrodniczego poprzez ochronę i odpowiednie użytkowanie.
- 2. W zakresie miejsca w strukturze przestrzennej województwa:**
- 1) położenie gminy na krzyżowaniu dwóch głównych osi konstrukcyjnych rozwoju przestrzennego województwa: II Paneuropejskiego Korytarza Transportowego wzdłuż autostrady A2 oraz Środkowoeuropejskiego Korytarza Transportowego CETC, którego oś tworzy droga ekspresowa S3, generujących rozwój społeczno – gospodarczy;
 - 2) wykorzystanie położenia gminy w terenie o naturalnych i bardzo ciekawych zasobach przyrodniczych i kulturowych do rozwoju turystyki, w tym stworzenia tematycznego obszaru kulturowo – przyrodniczego;
 - 3) wykorzystanie położenia w pobliżu obszaru węzłowego, krystalizującego strukturę przestrzenną województwa, obejmującego miejskie ośrodki rozwoju Świebodzin i Międzyrzecz, do rozwoju gospodarczo – społecznego gminy;
- 3. Pozostałe rekomendacje wynikające ze Zmiany PzpWL:**
- 1) modernizacja infrastruktury transportowej oraz zwiększenie dostępności komunikacyjnej,
 - 2) udoskonalenie i rozbudowa infrastruktury technicznej i komunalnej poprawiającej warunki życia oraz podnoszącej atrakcyjność inwestycyjną obszarów aktywności gospodarczej,
 - 3) udoskonalenie i rozbudowa infrastruktury społecznej – w szczególności w sferach edukacji, opieki zdrowotnej, kultury i pomocy społecznej,
 - 4) usprawnienie systemu transportu publicznego z wykorzystaniem partnerstwa publiczno – prywatnego,
 - 5) uzyskanie trwałych efektów płynących ze współpracy międzyregionalnej,
 - 6) wspieranie działań na rzecz zwiększenia tożsamości regionalnej,
 - 7) wykorzystanie walorów środowiska i dziedzictwa kulturowego dla rozwoju turystyki,
 - 8) promocja walorów turystycznych i stworzenie systemu informacji turystycznej,
 - 9) podejmowanie przedsięwzięć kulturalnych tworzących atrakcyjny wizerunek regionu i województwa,
 - 10) podniesienie jakości kształcenia,
 - 11) dostosowanie kształcenia do potrzeb regionalnego rynku pracy i standardów UE,
 - 12) wyrównanie szans edukacyjnych dzieci i młodzieży,
 - 13) wspieranie działań na rzecz rozwoju społeczeństwa informacyjnego,
 - 14) ograniczenie zakresu i skutków wykluczenia społecznego osób i rodzin, ich integracja ze społeczeństwem oraz wyrównanie szans rozwojowych dzieci i młodzieży,
 - 15) rozwój instytucjonalnego i kapitałowego otoczenia biznesu,
 - 16) wspieranie wzrostu zatrudnienia i mobilności zawodowej,
 - 17) poprawa jakości stanu środowiska przyrodniczego,
 - 18) kształtowanie procesów społecznych i przestrzennych dla poprawy jakości życia,
 - 19) rozbudowa i przebudowa sieci dróg komunikacji rowerowej o znaczeniu międzyregionalnym i międzynarodowym.

Nazwa Gminy: LUBSKO

Typ jednostki:

gmina miejsko - wiejska

Grupa Gmin: ponadlokalna

Powierzchnia: 183 km²

Liczba mieszkańców: 19.340

I. INFORMACJE OGÓLNE

1. Lokalizacja Gminy:

- położona w powiecie żarskim.

2. Charakterystyka Gminy:

Gmina Lubsko położona jest nad rzeką Lubszą, w pradolinie Wrocławsko - Głogowskiej w południowo - zachodniej części województwa lubuskiego. Główne funkcje gminy to leśnictwo i usługi. Członek Kostrzyńsko – Słubickiej Specjalnej Strefy Ekonomicznej (podstrefa Lubsko). Członek Stowarzyszenia Gmin Rzeczypospolitej Polskiej Euroregionu „Sprewa – Nysa - Bóbr”.



3. Stan planistyczny gminy wynikający z obowiązku ustawowego, zgodnie z art. 9 ustawy o planowaniu i zagospodarowaniu przestrzennym (Dz. U. Nr 80, z 2003 r., poz. 717 ze zm.)

Studium uwarunkowań i kierunków zagospodarowania przestrzennego gminy:

- Uchwała Nr XXII/155/2000 z dnia 26.06.2000 r.
- **zmiana:**
Uchwała Nr XXXIV/234/05 z dnia 19.09.2005 r.

4. Wnioski zgłoszone do Zmiany PzpWL:

Instytucja	Charakterystyka wniosku
Urząd Miejski w Lubsku	Brak wniosków.
Zarząd Województwa Dolnośląskiego	Uwzględnienie roli linii kolejowej nr 275.
ENEA Operator Sp. z o.o.	Informacja: teren woj. lubuskiego w zakresie infrastruktury służącej dystrybucji energii elektrycznej obsługiwany jest przez Oddziały Dystrybucji Gorzów Wlkp. oraz Zielona Góra ENEA Operator.

5. Ważniejsze inwestycje zawarte w Indykatywnym Planie Inwestycyjnym Lubuskiego Regionalnego Programu Operacyjnego na lata 2007 – 2013:

- 1) Internet Szerokopasmowy w województwie lubuskim w ramach rozwoju społeczeństwa informacyjnego,
- 2) Realizacja inwestycji w ramach programu małej retencji wodnej w województwie lubuskim,
- 3) Stworzenie warunków dla funkcjonowania strefy przemysłowej w gminie Lubsko

Uwaga: wykaz wszystkich inwestycji zawartych w Indykatywnym Planie Inwestycyjnym Lubuskiego Regionalnego Programu Operacyjnego na lata 2007 – 2013 zawarty jest w Zmianie Planu zagospodarowania przestrzennego Województwa Lubuskiego – część III, str. 283.

II. Rekomendacje ze Zmiany Planu zagospodarowania przestrzennego Województwa Lubuskiego:

A. Inwestycje celu publicznego. Programy rządowe i zadania samorządowe.

1. **Zadania umieszczone w centralnym rejestrze programów rządowych** - wg opracowania zmiany PzpWL – część III, str. 283

2. **Programy operacyjne współpracy transgranicznej:**

- Polska (woj. lubuskie) – Brandenburgia – jako Podregion Zielonogórski PL432 złożony z 7 powiatów: krośnieńskiego, nowosolskiego, świebodzińskiego, zielonogórskiego, żagańskiego, wschowskiego i miasta na prawach powiatu Zielonej Góry;
- Polska (Województwo Lubuskie – Saksonia) – Podregion Zielonogórski PL 432 i 15 powiatów woj. dolnośląskiego);

3. **Inne programy:**

- 1) Program Operacyjny Infrastruktura i Środowisko na lata 2007 – 2013
- 2) Program budowy dróg krajowych na lata 2008 – 2012
- 3) Master Plan dla Transportu Kolejowego w Polsce do 2030 r.
- 4) Krajowy Program Oczyszczania Ścieków Komunalnych
- 5) Polityka Energetyczna Polski do 2030 r.

Uwaga: szczegółowe dane dotyczące powyższych programów zawarte są w części III opracowania Zmiany Planu zagospodarowania przestrzennego Województwa Lubuskiego, str. 283.

4. **Programy samorządu Województwa Lubuskiego**

- 1) Harmonogram budów i przebudów dróg wojewódzkich planowanych do realizacji na lata 2008 – 2015
- 2) Indykatywny Plan Inwestycyjny Lubuskiego Regionalnego Programu Operacyjnego na lata 2007 – 2013
- 3) Plan Gospodarki Odpadami dla Województwa Lubuskiego na lata 2008 – 2011 z perspektywą na lata 2012 – 2019 – aktualizacja
- 4) Mała Retencja Wodna w Województwie Lubuskim.

Uwaga: szczegółowe dane dotyczące powyższych programów zawarte są w części III opracowania Zmiany Planu zagospodarowania przestrzennego Województwa Lubuskiego, str. 283.

B. Rekomendacje w zakresie zadań proponowanych w Zmianie PzpWL

1. W zakresie struktury przestrzennej:

- 1) Podjęcie działań w zakresie zapewnienia ładu przestrzennego na terenie gminy poprzez racjonalizację użytkowania przestrzeni i zapobiegania jej degradacji;
- 2) Stworzenie warunków umożliwiających uporządkowanie obszarów funkcjonalnych na terenie gminy, w tym infrastruktury technicznej;

- 3) Podjęcie działań zwiększających efektywność gospodarowania przestrzenią;
 - 4) Stworzenie warunków pozwalających na kształtowanie procesów urbanizacji w celu osiągnięcia najkorzystniejszych rozwiązań przestrzennych;
 - 5) Podjęcie działań zwiększających odporność struktury przestrzennej gminy na zagrożenia wynikające z ekstremalnych zjawisk przyrodniczych i katastrof;
 - 6) Dążenie do osiągnięcia wysokiej jakości środowiska przyrodniczego poprzez ochronę i odpowiednie użytkowanie;
- 2. W zakresie miejsca w strukturze przestrzennej województwa:**
- 1) położenie gminy w pobliżu prężnego zespołu miast: Żary – Żagań – Szprotawa, generujących rozwój społeczno – gospodarczy;
 - 2) rozwój terenów gminy poprzez lepsze wykorzystanie członkostwa w Kostrzyńsko – Słubickiej Specjalnej Strefie Ekonomicznej (Podstrefa Lubsko);
 - 3) wykorzystanie położenia gminy w obszarze o naturalnych i bardzo ciekawych zasobach przyrodniczych i kulturowych, do rozwoju turystyki i rekreacji oraz związanych z nim usług;
- 3. Pozostałe rekomendacje wynikające ze Zmiany PzpWL:**
- 1) Modernizacja infrastruktury transportowej oraz zwiększenie dostępności komunikacyjnej;
 - 2) Udoskonalenie i rozbudowa infrastruktury technicznej i komunalnej poprawiającej warunki życia oraz podnoszącej atrakcyjność inwestycyjną obszarów aktywności gospodarczej;
 - 3) Udoskonalenie i rozbudowa infrastruktury społecznej – w szczególności w sferach edukacji, opieki zdrowotnej, kultury i pomocy społecznej;
 - 4) Usprawnienie systemu transportu publicznego z wykorzystaniem partnerstwa publiczno – prywatnego;
 - 5) Uzyskanie trwałych efektów płynących ze współpracy międzyregionalnej;
 - 6) Wspieranie działań na rzecz zwiększenia tożsamości regionalnej;
 - 7) Wykorzystanie walorów środowiska i dziedzictwa kulturowego dla rozwoju turystyki
 - 8) Promocja walorów turystycznych i stworzenie systemu informacji turystycznej;
 - 9) Podejmowanie przedsięwzięć kulturalnych tworzących atrakcyjny wizerunek regionu i województwa;
 - 10) Podniesienie jakości kształcenia;
 - 11) Dostosowanie kształcenia do potrzeb regionalnego rynku pracy i standardów UE;
 - 12) Wyrównanie szans edukacyjnych dzieci i młodzieży;
 - 13) Wspieranie działań na rzecz rozwoju społeczeństwa informacyjnego;
 - 14) Ograniczenie zakresu i skutków wykluczenia społecznego osób i rodzin, ich integracja ze społeczeństwem oraz wyrównanie szans rozwojowych dzieci i młodzieży;
 - 15) Rozwój instytucjonalnego i kapitałowego otoczenia biznesu;
 - 16) Wspieranie wzrostu zatrudnienia i mobilności zawodowej;
 - 17) Poprawa jakości stanu środowiska przyrodniczego;
 - 18) Kształtowanie procesów społecznych i przestrzennych dla poprawy jakości życia;
 - 19) Rozbudowa i przebudowa sieci dróg komunikacji rowerowej o znaczeniu międzyregionalnym i międzynarodowym;

Nazwa Gminy: ŁAGÓW
Typ jednostki: gmina wiejska
Grupa Gmin: ponadlokalna
Powierzchnia: 199 km²
Liczba mieszkańców: 5.166

I. INFORMACJE OGÓLNE

1. Lokalizacja Gminy:

- położona w powiecie świebodzińskim.

2. Charakterystyka Gminy:

Na terenie gminy Łagów znajdują się dwa jeziora: Łagowskie oraz Trześniowskie (Ciecz). Zlokalizowane są tu następujące formy ochrony przyrody: Łagowski Park Krajobrazowy, rezerwat Nad Jeziorem Trześniowskim, pomniki przyrody, użytki ekologiczne i zespoły przyrodniczo - krajoznawcze. Gmina o charakterze turystycznym, nazywana Perłą Ziemi Lubuskiej.

Członek Stowarzyszenia Gmin Rzeczypospolitej Polskiej Euroregionu „Sprewa – Nysa - Bóbr”.

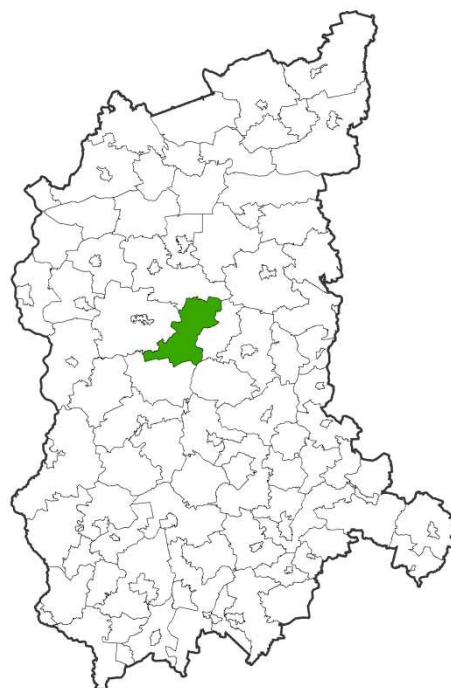
3. Stan planistyczny gminy wynikający z obowiązku ustawowego, zgodnie z art. 9 ustawy o planowaniu i zagospodarowaniu przestrzennym (Dz. U. Nr 80, z 2003 r., poz. 717 ze zm.)

Studium uwarunkowań i kierunków zagospodarowania przestrzennego gminy:

- **uchwalenie:**
Uchwała Nr XXXIII/212/2002 z dnia 24.06.2002 r.
- **zmiana:**
Uchwała Nr XXIV/146/06 z dnia 28.02.2006 r.

4. Wnioski zgłoszone do Zmiany PzpWL:

Instytucja	Charakterystyka wniosku
Urząd Gminy Łagów	Brak wniosków.
Minister Gospodarki	Umieszczenie obszarów złóż węgla brunatnego oraz objęcie tych obszarów ochroną przed zabudową infrastrukturą niezwiązaną z przemysłem wydobywczym.
Wielkopolskie Biuro Planowania Przestrzennego w Poznaniu	Uwzględnienie Europejskiego Korytarza Transportowego II Berlin - Poznań - Warszawa - Mińsk - Moskwa. W korytarzu tym przebiegają: – autostrada A2 - (Berlin) granica państwa - Świecko - Poznań – Łódź - Warszawa - granica państwa (Mińsk) (międzynarodowa droga nr E30), – linia kolejowa nr 3 Berlin - Poznań - Warszawa - Moskwa, (międzynarodowa linia kolejowa nr E20), Przez Wielkopolskę przebiegają następujące szlaki komunikacyjne oraz elementy infrastruktury



	technicznej mające kontynuację w województwie lubuskim - autostrada A2.
ENEA Operator Sp. z o.o.	Informacja: teren woj. lubuskiego w zakresie infrastruktury służącej dystrybucji energii elektrycznej obsługiwany jest przez Oddziały Dystrybucji Gorzów Wlkp. oraz Zielona Góra ENEA Operator.

5. Ważniejsze inwestycje zawarte w Indykatorywnym Planie Inwestycyjnym Lubuskiego Regionalnego Programu Operacyjnego na lata 2007 – 2013:

- 1) Rewitalizacja Centrum Kultury i Sztuki Filmowej w Łagowie,
- 2) Poprawa jakości dróg w miejscowościach turystycznych gminy Łagów,
- 3) Rozbudowa centralnego systemu unieszkodliwiania ścieków w gminie Łagów poprzez budowę kanalizacji sanitarnej w miejscowości Sieniawa i budowę oczyszczalni ścieków w miejscowości Gronów,
- 4) Internet Szerokopasmowy w województwie lubuskim w ramach rozwoju społeczeństwa informacyjnego,
- 5) Realizacja inwestycji w ramach programu małej retencji wodnej w województwie lubuskim.

Uwaga: wykaz wszystkich inwestycji zawartych w Indykatorywnym Planie Inwestycyjnym Lubuskiego Regionalnego Programu Operacyjnego na lata 2007 – 2013 zawarty jest w Zmianie Planu zagospodarowania przestrzennego Województwa Lubuskiego – część III, str. 283.

II. Rekomendacje ze Zmiany Planu zagospodarowania przestrzennego Województwa Lubuskiego:

A. Inwestycje celu publicznego. Programy rządowe i zadania samorządowe.

1. **Zadania umieszczone w centralnym rejestrze programów rządowych - wg opracowania zmiany PzpWL – część III, str. 283**
2. **Programy operacyjne współpracy transgranicznej:**
 - Polska (woj. lubuskie) – Brandenburgia – jako Podregion Zielonogórski PL432 złożony z 7 powiatów: krośnieńskiego, nowosolskiego, świebodzińskiego, zielonogórskiego, żagańskiego, wschowskiego i miasta na prawach powiatu Zielonej Góry;
 - Polska (Województwo Lubuskie – Saksonia) – Podregion Zielonogórski PL 432 i 15 powiatów woj. dolnośląskiego);
3. **Inne programy:**
 - 1) Program Operacyjny Infrastruktura i Środowisko na lata 2007 – 2013
 - 2) Program budowy dróg krajowych na lata 2008 – 2012
 - 3) Master Plan dla Transportu Kolejowego w Polsce do 2030 r.
 - 4) Krajowy Program Oczyszczania Ścieków Komunalnych
 - 5) Polityka Energetyczna Polski do 2030 r.

Uwaga: szczegółowe dane dotyczące powyższych programów zawarte są w części III opracowania Zmiany Planu zagospodarowania przestrzennego Województwa Lubuskiego, str. 283.

4. Programy samorządu Województwa Lubuskiego

- 1) Harmonogram budów i przebudów dróg wojewódzkich planowanych do realizacji na lata 2008 – 2015
- 2) Indykatorywny Plan Inwestycyjny Lubuskiego Regionalnego Programu Operacyjnego na lata 2007 – 2013
- 3) Plan Gospodarki Odpadami dla Województwa Lubuskiego na lata 2008 – 2011 z perspektywą na lata 2012 – 2019 – aktualizacja
- 4) Mała Retencja Wodna w Województwie Lubuskim.

Uwaga: szczegółowe dane dotyczące powyższych programów zawarte są w części III opracowania Zmiany Planu zagospodarowania przestrzennego Województwa Lubuskiego, str. 283.

B. Rekomendacje w zakresie zadań proponowanych w Zmianie PzpWL

1. W zakresie struktury przestrzennej:

- 1) Podjęcie działań w zakresie zapewnienia ładu przestrzennego na terenie gminy poprzez racjonalizację użytkowania przestrzeni i zapobiegania jej degradacji;
- 2) Stworzenie warunków umożliwiających uporządkowanie obszarów funkcjonalnych na terenie gminy, w tym infrastruktury technicznej;
- 3) Podjęcie działań zwiększających efektywność gospodarowania przestrzenią;
- 4) Stworzenie warunków pozwalających na kształtowanie procesów urbanizacji w celu osiągnięcia najkorzystniejszych rozwiązań przestrzennych;
- 5) Podjęcie działań zwiększających odporność struktury przestrzennej gminy na zagrożenia wynikające z ekstremalnych zjawisk przyrodniczych i katastrof;
- 6) Dążenie do osiągnięcia wysokiej jakości środowiska przyrodniczego poprzez ochronę i odpowiednie użytkowanie;

2. W zakresie miejsca w strukturze przestrzennej województwa:

- 1) położenie gminy w pobliżu II Paneuropejskiego Korytarza Transportowego, biegnącego wzdłuż autostrady A2, generującego rozwój społeczno – gospodarczy;
- 2) wykorzystanie położenia gminy w terenie o naturalnych i bardzo ciekawych zasobach przyrodniczych i kulturowych do rozwoju turystyki, w tym stworzenia tematycznego obszaru kulturowo – przyrodniczego;
- 3) wykorzystanie położenia w pobliżu obszaru węzłowego, krystalizującego strukturę przestrzenną województwa, obejmującego miejskie ośrodki rozwoju Świebodzin i Międzyrzecz, do rozwoju gospodarczo – społecznego gminy;

3. Pozostałe rekomendacje wynikające ze Zmiany PzpWL:

- 1) Modernizacja infrastruktury transportowej oraz zwiększenie dostępności komunikacyjnej;
- 2) Udoskonalenie i rozbudowa infrastruktury technicznej i komunalnej poprawiającej warunki życia oraz podnoszącej atrakcyjność inwestycyjną obszarów aktywności gospodarczej;
- 3) Udoskonalenie i rozbudowa infrastruktury społecznej – w szczególności w sferach edukacji, opieki zdrowotnej, kultury i pomocy społecznej;
- 4) Usprawnienie systemu transportu publicznego z wykorzystaniem partnerstwa publiczno – prywatnego;
- 5) Uzyskanie trwałych efektów płynących ze współpracy międzyregionalnej;
- 6) Wspieranie działań na rzecz zwiększenia tożsamości regionalnej;
- 7) Wykorzystanie walorów środowiska i dziedzictwa kulturowego dla rozwoju turystyki;
- 8) Promocja walorów turystycznych i stworzenie systemu informacji turystycznej;
- 9) Podejmowanie przedsięwzięć kulturalnych tworzących atrakcyjny wizerunek regionu i województwa;
- 10) Podniesienie jakości kształcenia;
- 11) Dostosowanie kształcenia do potrzeb regionalnego rynku pracy i standardów UE;
- 12) Wyrównanie szans edukacyjnych dzieci i młodzieży;
- 13) Wspieranie działań na rzecz rozwoju społeczeństwa informacyjnego;
- 14) Ograniczenie zakresu i skutków wykluczenia społecznego osób i rodzin, ich integracja ze społeczeństwem oraz wyrównanie szans rozwojowych dzieci i młodzieży;
- 15) Rozwój instytucjonalnego i kapitałowego otoczenia biznesu;
- 16) Wspieranie wzrostu zatrudnienia i mobilności zawodowej;

- 17) Poprawa jakości stanu środowiska przyrodniczego;
- 18) Kształtowanie procesów społecznych i przestrzennych dla poprawy jakości życia;
- 19) Rozbudowa i przebudowa sieci dróg komunikacji rowerowej o znaczeniu międzyregionalnym i międzynarodowym;

Nazwa Gminy: ŁĘKNICA
Typ jednostki: gmina miejska
Grupa Gmin: ponadlokalna
Powierzchnia: 16 km²
Liczba mieszkańców: 2.611

I. INFORMACJE OGÓLNE

1. Lokalizacja Gminy:

- położona w powiecie żarskim,
- w obszarze pogranicza polsko – niemieckiego,
- graniczy z woj. dolnośląskim.

2. Charakterystyka Gminy:

Gmina Łęknica leży w południowo - zachodniej części województwa lubuskiego, bezpośrednio przy granicy polsko - niemieckiej, którą stanowi rzeka Nysa Łużycka. W bezpośrednim sąsiedztwie leży miasto Bad Muskau. Na terenie gminy znajduje się Park Mużakowski - wpisany na listę światowego dziedzictwa UNESCO. Członek Stowarzyszenia Gmin Rzeczypospolitej Polskiej Euroregionu „Sprewa – Nysa - Bóbr”.



3. Stan planistyczny gminy wynikający z obowiązku ustawowego, zgodnie z art. 9 ustawy o planowaniu i zagospodarowaniu przestrzennym (Dz. U. Nr 80, z 2003 r., poz. 717 ze zm.)

Studium uwarunkowań i kierunków zagospodarowania przestrzennego miasta:

- **uchwalenie:**
Uchwała Nr XXX/153/2001 z dnia 20.06.2001 r.
- **zmiana:**
Uchwała Nr XXXVII/183/06 z dnia 11.04.2006 r.

4. Wnioski zgłoszone do Zmiany PZPWL:

Instytucja	Charakterystyka wniosku
Urząd Miejski w Łęknicy	Brak wniosków.
Generalna Dyrekcja Dróg Krajowych i Autostrad w Zielonej Górze	Uwzględnienie obwodnicy Łęknicy.
Zarząd Województwa Dolnośląskiego	– uwzględnienie koncepcji stworzenia Parku Geologicznego "Łuk Mużakowa" dla ochrony walorów przyrodniczo-krajobrazowych i kulturowych tego obszaru, – utrzymanie istniejącego przebiegu lub wytrasowanie nowego dla drogi nr 12, – utrzymanie istniejących przebiegu oraz poprawa warunków technicznych i wzmocnienie

	znaczenia drogi wojewódzkiej nr 350, – uwzględnienie roli linii kolejowych nr 14.
--	--

5. Ważniejsze inwestycje zawarte w Indykatorywnym Planie Inwestycyjnym Lubuskiego Regionalnego Programu Operacyjnego na lata 2007 – 2013:

- 1) Internet Szerokopasmowy w województwie lubuskim w ramach rozwoju społeczeństwa informacyjnego,
- 2) Realizacja inwestycji w ramach programu małej retencji wodnej w województwie lubuskim.

Uwaga: wykaz wszystkich inwestycji zawartych w Indykatorywnym Planie Inwestycyjnym Lubuskiego Regionalnego Programu Operacyjnego na lata 2007 – 2013 zawarty jest w Zmianie Planu zagospodarowania przestrzennego Województwa Lubuskiego – część III, str. 283.

II. Rekomendacje ze Zmiany Planu zagospodarowania przestrzennego Województwa Lubuskiego:

A. Inwestycje celu publicznego. Programy rządowe i zadania samorządowe.

1. **Zadania umieszczone w centralnym rejestrze programów rządowych - wg opracowania zmiany PZPWL – część III, str. 283**
2. **Programy operacyjne współpracy transgranicznej:**
 - Polska (woj. lubuskie) – Brandenburgia – jako Podregion Zielonogórski PL432 złożony z 7 powiatów: krośnieńskiego, nowosolskiego, świebodzińskiego, zielonogórskiego, żagańskiego, wschowskiego i miasta na prawach powiatu Zielonej Góry;
 - Polska (Województwo Lubuskie – Saksonia) – Podregion Zielonogórski PL 432 i 15 powiatów woj. dolnośląskiego);
3. **Inne programy:**
 - 1) Program Operacyjny Infrastruktura i Środowisko na lata 2007 – 2013
 - 2) Program budowy dróg krajowych na lata 2008 – 2012
 - 3) Master Plan dla Transportu Kolejowego w Polsce do 2030 r.
 - 4) Krajowy Program Oczyszczania Ścieków Komunalnych
 - 5) Polityka Energetyczna Polski do 2030 r.

Uwaga: szczegółowe dane dotyczące powyższych programów zawarte są w części III opracowania Zmiany Planu zagospodarowania przestrzennego Województwa Lubuskiego, str. 283.

4. Programy samorządu Województwa Lubuskiego

- 1) Harmonogram budów i przebudów dróg wojewódzkich planowanych do realizacji na lata 2008 – 2015
- 2) Indykatorywny Plan Inwestycyjny Lubuskiego Regionalnego Programu Operacyjnego na lata 2007 – 2013
- 3) Plan Gospodarki Odpadami dla Województwa Lubuskiego na lata 2008 – 2011 z perspektywą na lata 2012 – 2019 – aktualizacja
- 4) Mała Retencja Wodna w Województwie Lubuskim.

Uwaga: szczegółowe dane dotyczące powyższych programów zawarte są w części III opracowania Zmiany Planu zagospodarowania przestrzennego Województwa Lubuskiego, str. 283.

B. Rekomendacje w zakresie zadań proponowanych w Zmianie PzpWL

1. W zakresie struktury przestrzennej:

- 1) podjęcie działań w zakresie zapewnienia ładu przestrzennego na terenie gminy poprzez racjonalizację użytkowania przestrzeni i zapobiegania jej degradacji,

- 2) stworzenie warunków umożliwiających uporządkowanie obszarów funkcjonalnych na terenie gminy, w tym infrastruktury technicznej,
 - 3) podjęcie działań zwiększających efektywność gospodarowania przestrzenią,
 - 4) stworzenie warunków pozwalających na kształtowanie procesów urbanizacji w celu osiągnięcia najkorzystniejszych rozwiązań przestrzennych,
 - 5) podjęcie działań zwiększających odporność struktury przestrzennej gminy na zagrożenia wynikające z ekstremalnych zjawisk przyrodniczych i katastrof,
 - 6) dążenie do osiągnięcia wysokiej jakości środowiska przyrodniczego poprzez ochronę i odpowiednie użytkowanie.
- 2. W zakresie miejsca w strukturze przestrzennej województwa:**
- 1) położenie w pobliżu III Paneuropejskiego Korytarza Transportowego, biegnącego wzdłuż autostrady A18, stanowiącego jedną z głównych osi konstrukcyjnych rozwoju przestrzennego województwa, generującego rozwój społeczno – gospodarczy;
 - 2) wykorzystanie położenia gminy w obszarze o naturalnych i bardzo ciekawych zasobach przyrodniczych i kulturowych, do rozwoju turystyki i rekreacji oraz związanych z nim usług oraz stworzenie tematycznego szlaku kulturowo – przyrodniczego;
- 3. Pozostałe rekomendacje wynikające ze Zmiany PzpWL:**
- 1) Modernizacja infrastruktury transportowej oraz zwiększenie dostępności komunikacyjnej,
 - 2) Udoskonalenie i rozbudowa infrastruktury technicznej i komunalnej poprawiającej warunki życia oraz podnoszącej atrakcyjność inwestycyjną obszarów aktywności gospodarczej,
 - 3) Udoskonalenie i rozbudowa infrastruktury społecznej – w szczególności w sferach edukacji, opieki zdrowotnej, kultury i pomocy społecznej,
 - 4) Usprawnienie systemu transportu publicznego z wykorzystaniem partnerstwa publiczno – prywatnego,
 - 5) Uzyskanie trwałych efektów płynących ze współpracy międzyregionalnej,
 - 6) Wspieranie działań na rzecz zwiększenia tożsamości regionalnej,
 - 7) Wykorzystanie walorów środowiska i dziedzictwa kulturowego dla rozwoju turystyki,
 - 8) Promocja walorów turystycznych i stworzenie systemu informacji turystycznej,
 - 9) Podejmowanie przedsięwzięć kulturalnych tworzących atrakcyjny wizerunek regionu i województwa,
 - 10) Podniesienie jakości kształcenia,
 - 11) Dostosowanie kształcenia do potrzeb regionalnego rynku pracy i standardów UE,
 - 12) Wyrównanie szans edukacyjnych dzieci i młodzieży,
 - 13) Wspieranie działań na rzecz rozwoju społeczeństwa informacyjnego,
 - 14) Ograniczenie zakresu i skutków wykluczenia społecznego osób i rodzin, ich integracja ze społeczeństwem oraz wyrównanie szans rozwojowych dzieci i młodzieży,
 - 15) Rozwój instytucjonalnego i kapitałowego otoczenia biznesu,
 - 16) Wspieranie wzrostu zatrudnienia i mobilności zawodowej,
 - 17) Poprawa jakości stanu środowiska przyrodniczego,
 - 18) Kształtowanie procesów społecznych i przestrzennych dla poprawy jakości życia,
 - 19) Rozbudowa i przebudowa sieci dróg komunikacji rowerowej o znaczeniu międzyregionalnym i międzynarodowym.

Nazwa Gminy: MAŁOMICE

Typ jednostki:

gmina miejsko - wiejska

Grupa Gmin: lokalna

Powierzchnia: 80 km²

Liczba mieszkańców: 5.418



I. INFORMACJE OGÓLNE

1. Lokalizacja Gminy:

- położona w powiecie żagańskim,
- graniczy z woj. dolnośląskim.

2. Charakterystyka Gminy:

Przez teren gminy przepływa rzeka Bóbr. Bogactwo naturalne stanowią piaski, żwiry, iły, gliny pylaste i ruda darniowa. Gmina o charakterze rolniczym. Członek Stowarzyszenia Gmin Rzeczypospolitej Polskiej Euroregionu „Sprewa – Nysa - Bóbr”.

3. Stan planistyczny gminy wynikający z obowiązku ustawowego, zgodnie z art. 9 ustawy o planowaniu i zagospodarowaniu przestrzennym (Dz. U. Nr 80, z 2003 r., poz. 717 ze zm.)

Studium uwarunkowań i kierunków zagospodarowania przestrzennego gminy:

- **uchwalenie:**
Uchwała Nr XXXVI/282/2002 z dnia 26.04.2002 r.

4. Wnioski zgłoszone do Zmiany PZPWL:

Instytucja	Charakterystyka wniosku
Urząd Miejski w Małomicach	Brak wniosków.
Zarząd Województwa Dolnośląskiego	– ochrona głównych korytarzy ekologicznych - Korytarza Południowo-Centralnego, – stworzenie spójnego systemu obszarów chronionych, – uwzględnienie roli linii kolejowych nr 275 i nr 14.
ENEA Operator Sp. z o.o.	Informacja: teren woj. lubuskiego w zakresie infrastruktury służącej dystrybucji energii elektrycznej obsługiwany jest przez Oddziały Dystrybucji Gorzów Wlkp. oraz Zielona Góra ENEA Operator.

5. Ważniejsze inwestycje zawarte w Indykatorywnym Planie Inwestycyjnym Lubuskiego Regionalnego Programu Operacyjnego na lata 2007 – 2013:

- 1) Internet Szerokopasmowy w województwie lubuskim w ramach rozwoju społeczeństwa informacyjnego,
- 2) Realizacja inwestycji w ramach programu małej retencji wodnej w województwie lubuskim.

Uwaga: wykaz wszystkich inwestycji zawartych w Indykatoryjnym Planie Inwestycyjnym Lubuskiego Regionalnego Programu Operacyjnego na lata 2007 – 2013 zawarty jest w Zmianie Planu zagospodarowania przestrzennego Województwa Lubuskiego – część III, str. 289.

II. Rekomendacje ze Zmiany Planu zagospodarowania przestrzennego Województwa Lubuskiego:

A. Inwestycje celu publicznego. Programy rządowe i zadania samorządowe.

1. **Zadania umieszczone w centralnym rejestrze programów rządowych** - wg opracowania zmiany PZPWL – część III, str. 283
2. **Programy operacyjne współpracy transgranicznej:**
 - Polska (woj. lubuskie) – Brandenburgia – jako Podregion Zielonogórski PL432 złożony z 7 powiatów: krośnieńskiego, nowosolskiego, świebodzińskiego, zielonogórskiego, żagańskiego, wschowskiego i miasta na prawach powiatu Zielonej Góry;
 - Polska (Województwo Lubuskie – Saksonia) – Podregion Zielonogórski PL 432 i 15 powiatów woj. dolnośląskiego);
3. **Inne programy:**
 - 1) Program Operacyjny Infrastruktura i Środowisko na lata 2007 – 2013
 - 2) Program budowy dróg krajowych na lata 2008 – 2012
 - 3) Master Plan dla Transportu Kolejowego w Polsce do 2030 r.
 - 4) Krajowy Program Oczyszczania Ścieków Komunalnych
 - 5) Polityka Energetyczna Polski do 2030 r.

Uwaga: szczegółowe dane dotyczące powyższych programów zawarte są w części III opracowania Zmiany Planu zagospodarowania przestrzennego Województwa Lubuskiego, str. 283.

4. Programy samorządu Województwa Lubuskiego

- 1) Harmonogram budów i przebudów dróg wojewódzkich planowanych do realizacji na lata 2008 – 2015
- 2) Indykatoryjny Plan Inwestycyjny Lubuskiego Regionalnego Programu Operacyjnego na lata 2007 – 2013
- 3) Plan Gospodarki Odpadami dla Województwa Lubuskiego na lata 2008 – 2011 z perspektywą na lata 2012 – 2019 – aktualizacja
- 4) Mała Retencja Wodna w Województwie Lubuskim.

Uwaga: szczegółowe dane dotyczące powyższych programów zawarte są w części III opracowania Zmiany Planu zagospodarowania przestrzennego Województwa Lubuskiego, str. 283.

B. Rekomendacje w zakresie zadań proponowanych w zmianie PzpWL

1. W zakresie struktury przestrzennej:

- 1) podjęcie działań w zakresie zapewnienia ładu przestrzennego na terenie gminy poprzez racjonalizację użytkowania przestrzeni i zapobiegania jej degradacji,
- 2) stworzenie warunków umożliwiających uporządkowanie obszarów funkcjonalnych na terenie gminy, w tym infrastruktury technicznej,
- 3) podjęcie działań zwiększających efektywność gospodarowania przestrzenią,
- 4) stworzenie warunków pozwalających na kształtowanie procesów urbanizacji w celu osiągnięcia najkorzystniejszych rozwiązań przestrzennych,
- 5) podjęcie działań zwiększających odporność struktury przestrzennej gminy na zagrożenia wynikające z ekstremalnych zjawisk przyrodniczych i katastrof,
- 6) dążenie do osiągnięcia wysokiej jakości środowiska przyrodniczego poprzez ochronę i

odpowiednie użytkowanie.

2. W zakresie miejsca w strukturze przestrzennej województwa:

- 1) położenie w pobliżu III Paneuropejskiego Korytarza Transportowego, biegnącego wzdłuż autostrady A18, stanowiącego jedną z głównych osi konstrukcyjnych rozwoju przestrzennego województwa, generującego rozwój społeczno – gospodarczy;
- 2) wykorzystanie położenia gminy w obszarze o naturalnych i bardzo ciekawych zasobach przyrodniczych i kulturowych, do rozwoju turystyki i rekreacji oraz związanych z nim usług oraz stworzenie tematycznego szlaku kulturowo – przyrodniczego;

3. Pozostałe rekomendacje wynikające ze Zmiany PzpWL:

- 1) Modernizacja infrastruktury transportowej oraz zwiększenie dostępności komunikacyjnej,
- 2) Udoskonalenie i rozbudowa infrastruktury technicznej i komunalnej poprawiającej warunki życia oraz podnoszącej atrakcyjność inwestycyjną obszarów aktywności gospodarczej,
- 3) Udoskonalenie i rozbudowa infrastruktury społecznej – w szczególności w sferach edukacji, opieki zdrowotnej, kultury i pomocy społecznej,
- 4) Usprawnienie systemu transportu publicznego z wykorzystaniem partnerstwa publiczno – prywatnego,
- 5) Uzyskanie trwałych efektów płynących ze współpracy międzyregionalnej,
- 6) Wspieranie działań na rzecz zwiększenia tożsamości regionalnej,
- 7) Wykorzystanie walorów środowiska i dziedzictwa kulturowego dla rozwoju turystyki,
- 8) Promocja walorów turystycznych i stworzenie systemu informacji turystycznej,
- 9) Podejmowanie przedsięwzięć kulturalnych tworzących atrakcyjny wizerunek regionu i województwa,
- 10) Podniesienie jakości kształcenia,
- 11) Dostosowanie kształcenia do potrzeb regionalnego rynku pracy i standardów UE,
- 12) Wyrównanie szans edukacyjnych dzieci i młodzieży,
- 13) Wspieranie działań na rzecz rozwoju społeczeństwa informacyjnego,
- 14) Ograniczenie zakresu i skutków wykluczenia społecznego osób i rodzin, ich integracja ze społeczeństwem oraz wyrównanie szans rozwojowych dzieci i młodzieży,
- 15) Rozwój instytucjonalnego i kapitałowego otoczenia biznesu,
- 16) Wspieranie wzrostu zatrudnienia i mobilności zawodowej,
- 17) Poprawa jakości stanu środowiska przyrodniczego,
- 18) Kształtowanie procesów społecznych i przestrzennych dla poprawy jakości życia,
- 19) Rozbudowa i przebudowa sieci dróg komunikacji rowerowej o znaczeniu międzyregionalnym i międzynarodowym.

Nazwa Gminy: MASZEWO

Typ jednostki: gmina wiejska

Grupa Gmin: lokalna

Powierzchnia: 214 km²

Liczba mieszkańców: 2.968

I. INFORMACJE OGÓLNE

1. Lokalizacja Gminy:

- położona w powiecie krośnieńskim.

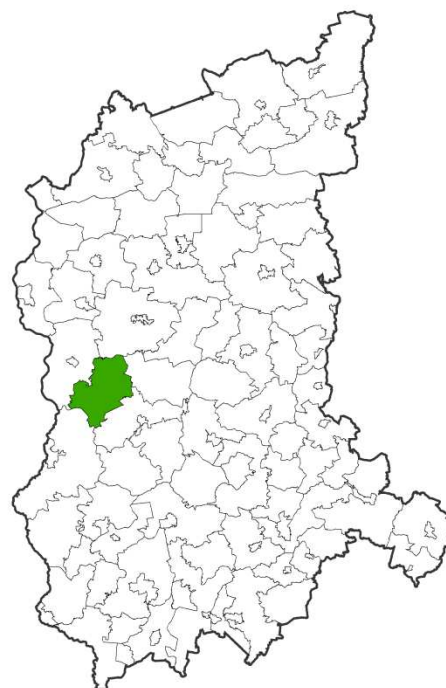
2. Charakterystyka Gminy:

Gmina w całości położona jest w zlewni rzeki Odry i Pliszki.

Pozostałą sieć hydrograficzną tworzą: Konotop, Lińska Struga i Kanał Krzesiński, a także jeziora Trzebisz i Graniczne. Gmina o charakterze leśno – rolniczym.

Członek Stowarzyszenia Gmin

Rzeczypospolitej Polskiej Euroregionu „Sprewa – Nysa - Bóbr”.



3. Stan planistyczny gminy wynikający z obowiązku ustawowego, zgodnie z art. 9 ustawy o planowaniu i zagospodarowaniu przestrzennym (Dz. U. Nr 80, z 2003 r., poz. 717 ze zm.)

Studium uwarunkowań i kierunków zagospodarowania przestrzennego gminy:

- **uchwalenie:**
 Uchwała Nr XXVI/158/01 z dnia 24.04.2001 r.

4. Wnioski zgłoszone do Zmiany PZPWL:

Instytucja	Charakterystyka wniosku
Urząd Miejski w Maszewie	Brak wniosków.
Minister Gospodarki	Umieszczenie obszarów złóż węgla brunatnego oraz objęcie tych obszarów ochroną przed zabudową infrastrukturą niezwiązaną z przemysłem wydobywczym.
Urząd Żeglugi Śródlądowej we Wrocławiu	Zaakcentowanie problematyki gospodarczego wykorzystania rzeki Odry, w tym do powrotu na rzekę transportu wodnego.
Wojewoda Zachodniopomorski	1. Odbudowa przekroju rzeki Odry dla przepuszczania wody katastrofalnej, 2. Budowa systemu monitorowania sytuacji hydrologicznej zlewni Odry z systemem ostrzegania na odcinku rzeki Odry przebiegającym przez teren Województwa Lubuskiego, 3. Modernizacja i przebudowa wałów przeciwpowodziowych wzdłuż rzeki Odry, 4. Modernizacja drogi wodnej rzeki Odry na znajdującym się na terenie województwa Lubuskiego, 5. Rozbudowa sieci łączności radiowej w celu przeprowadzenia sprawnych akcji ratunkowych (obecnie istniejący system radiowy nie zapewnia wystarczającego poziomu łączności).
Marszałek	Uwzględnienie Programu dla "Odry 2006" oraz problematyki ochrony przed powodzią

Województwa Zachodniopomorskiego	zgodnej z Programem dla "Odry 2006".
Zarząd Województwa Dolnośląskiego	– ochrona korytarza ekologicznego doliny Odry o znaczeniu międzynarodowym, – ochrona głównych korytarzy ekologicznych - Korytarza Zachodniego.
Starostwo Powiatowe w Krośnie Odrzańskim	Budowa infrastruktury przeciwpowodziowej rzeki Odry.
RZGW Iłczecin	Plan powinien dopuszczać możliwość prowadzenia żeglugi na rzece Odrze, wystawiania na brzegu rzeki i na rzece oznakowania nawigacyjnego oraz prowadzenia robót utrzymaniowych na rzece i na prawym brzegu, tj. wykonywania, remontowania i modernizacji zabudowy regulacyjnej, wykonywania i utrzymywaniem urządzeń i budowli wodnych, wycinki drzewostanu zagrażającego bezpieczeństwu przeciwpowodziowemu i bezpieczeństwu żeglugi. W niedalekiej przyszłości planuje się na Odrze budowę flotyli łodzi.
ENEA Operator Sp. z o.o.	Informacja: teren woj. lubuskiego w zakresie infrastruktury służącej dystrybucji energii elektrycznej obsługiwany jest przez Oddziały Dystrybucji Gorzów Wlkp. oraz Zielona Góra ENEA Operator.
PGNiG SA Oddział w Zielonej Górze	Informacja: na terenie woj. lubuskiego leżą udokumentowane złoża ropy naftowej –Rybaki – Blok Połęcko, dla którego utworzono obszar i teren górniczy "Rybaki".

5. Ważniejsze inwestycje zawarte w Indykатыwnym Planie Inwestycyjnym Lubuskiego Regionalnego Programu Operacyjnego na lata 2007 – 2013:

- Internet Szerokopasmowy w województwie lubuskim w ramach rozwoju społeczeństwa informacyjnego,
- Realizacja inwestycji w ramach programu małej retencji wodnej w województwie lubuskim.

Uwaga: wykaz wszystkich inwestycji zawartych w Indykатыwnym Planie Inwestycyjnym Lubuskiego Regionalnego Programu Operacyjnego na lata 2007 – 2013 zawarty jest w Zmianie Planu Zagospodarowania Przestrzennego Województwa Lubuskiego – część III, str. 283.

II. Rekomendacje ze Zmiany Planu Zagospodarowania Przestrzennego Województwa Lubuskiego:

A. Inwestycje celu publicznego. Programy rządowe i zadania samorządowe.

1. **Zadania umieszczone w centralnym rejestrze programów rządowych - wg opracowania zmiany PZPWL – część III, str. 283**
2. **Programy operacyjne współpracy transgranicznej:**
 - Polska (woj. lubuskie) – Brandenburgia – jako Podregion Zielonogórski PL432 złożony z 7 powiatów: krośnieńskiego, nowosolskiego, świebodzińskiego, zielonogórskiego, żagańskiego, wschowskiego i miasta na prawach powiatu Zielonej Góry;
 - Polska (Województwo Lubuskie – Saksonia) – Podregion Zielonogórski PL 432 i 15 powiatów woj. dolnośląskiego);
3. **Inne programy:**
 - 1) Program Operacyjny Infrastruktura i Środowisko na lata 2007 – 2013
 - 2) Program budowy dróg krajowych na lata 2008 – 2012
 - 3) Master Plan dla Transportu Kolejowego w Polsce do 2030 r.
 - 4) Krajowy Program Oczyszczania Ścieków Komunalnych
 - 5) Polityka Energetyczna Polski do 2030 r.

Uwaga: szczegółowe dane dotyczące powyższych programów zawarte są w części III opracowania Zmiany Planu zagospodarowania przestrzennego Województwa Lubuskiego, str. 283.

4. Programy samorządu Województwa Lubuskiego

- 1) Harmonogram budów i przebudów dróg wojewódzkich planowanych do realizacji na lata 2008 – 2015

- 2) Indykacyjny Plan Inwestycyjny Lubuskiego Regionalnego Programu Operacyjnego na lata 2007 – 2013
- 3) Plan Gospodarki Odpadami dla Województwa Lubuskiego na lata 2008 – 2011 z perspektywą na lata 2012 – 2019 – aktualizacja
- 4) Mała Retencja Wodna w Województwie Lubuskim.

Uwaga: szczegółowe dane dotyczące powyższych programów zawarte są w części III opracowania Zmiany Planu zagospodarowania przestrzennego Województwa Lubuskiego, str. 283.

B. Rekomendacje w zakresie zadań proponowanych w Zmianie PzpWL

1. W zakresie struktury przestrzennej:

- 1) Podjęcie działań w zakresie zapewnienia ładu przestrzennego na terenie gminy poprzez racjonalizację użytkowania przestrzeni i zapobiegania jej degradacji;
- 2) Stworzenie warunków umożliwiających uporządkowanie obszarów funkcjonalnych na terenie gminy, w tym infrastruktury technicznej;
- 3) Podjęcie działań zwiększających efektywność gospodarowania przestrzenią;
- 4) Stworzenie warunków pozwalających na kształtowanie procesów urbanizacji w celu osiągnięcia najkorzystniejszych rozwiązań przestrzennych;
- 5) Podjęcie działań zwiększających odporność struktury przestrzennej gminy na zagrożenia wynikające z ekstremalnych zjawisk przyrodniczych i katastrof;
- 6) Dążenie do osiągnięcia wysokiej jakości środowiska przyrodniczego poprzez ochronę i odpowiednie użytkowanie;

2. W zakresie miejsca w strukturze przestrzennej województwa:

- 1) położenie gminy w jednej z osi konstrukcyjnych rozwoju przestrzennego województwa, przechodzącej wzdłuż rzeki Odry i Nysy Łużyckiej, Doliną Noteci i Warty, generujących rozwój gospodarczo – przestrzenny;
- 2) wykorzystanie położenia w Krośnie Odrzańskim portu rzecznego nad Odrą oraz zasobów przyrodniczych i kulturowych do rozwoju turystyki, rekreacji i związanych z tym usług;
- 3) wykorzystanie położenia gminy w obszarze o naturalnych i bardzo ciekawych zasobach przyrodniczych i kulturowych, do rozwoju turystyki i rekreacji oraz związanych z nim usług;

3. Pozostałe rekomendacje wynikające ze Zmiany PzpWL:

- 1) Modernizacja infrastruktury transportowej oraz zwiększenie dostępności komunikacyjnej;
- 2) Udoskonalenie i rozbudowa infrastruktury technicznej i komunalnej poprawiającej warunki życia oraz podnoszącej atrakcyjność inwestycyjną obszarów aktywności gospodarczej;
- 3) Udoskonalenie i rozbudowa infrastruktury społecznej – w szczególności w sferach edukacji, opieki zdrowotnej, kultury i pomocy społecznej;
- 4) Usprawnienie systemu transportu publicznego z wykorzystaniem partnerstwa publiczno – prywatnego;
- 5) Uzyskanie trwałych efektów płynących ze współpracy międzyregionalnej;
- 6) Wspieranie działań na rzecz zwiększenia tożsamości regionalnej;
- 7) Wykorzystanie walorów środowiska i dziedzictwa kulturowego dla rozwoju turystyki;
- 8) Promocja walorów turystycznych i stworzenie systemu informacji turystycznej;
- 9) Podejmowanie przedsięwzięć kulturalnych tworzących atrakcyjny wizerunek regionu i województwa;
- 10) Podniesienie jakości kształcenia,
- 11) Dostosowanie kształcenia do potrzeb regionalnego rynku pracy i standardów UE;
- 12) Wyrównanie szans edukacyjnych dzieci i młodzieży;
- 13) Wspieranie działań na rzecz rozwoju społeczeństwa informacyjnego;

- 14) Ograniczenie zakresu i skutków wykluczenia społecznego osób i rodzin, ich integracja ze społeczeństwem oraz wyrównanie szans rozwojowych dzieci i młodzieży;
- 15) Rozwój instytucjonalnego i kapitałowego otoczenia biznesu;
- 16) Wspieranie wzrostu zatrudnienia i mobilności zawodowej;
- 17) Poprawa jakości stanu środowiska przyrodniczego;
- 18) Kształtowanie procesów społecznych i przestrzennych dla poprawy jakości życia;
- 19) Rozbudowa i przebudowa sieci dróg komunikacji rowerowej o znaczeniu międzyregionalnym i międzynarodowym;

Nazwa Gminy: MIĘDZYRZECZ

Typ jednostki:

gmina miejsko - wiejska

Grupa Gmin: regionalna

Powierzchnia: 315 km²

Liczba mieszkańców: 24.766

I. INFORMACJE OGÓLNE

1. Lokalizacja Gminy:

- położona w powiecie międzyrzeckim.

2. Charakterystyka Gminy:

Na terenie gminy znajduje się ok. 50 naturalnych zbiorników wodnych, w tym Jeziora: Głębokie, Paklicko Małe, Bukowieckie, Żółwin, Kurskie, Bobowickie i Wyszanowskie. Usytuowany jest tu jeden z największych na świecie systemów fortyfikacji - Międzyrzecki Rejon Umocniony. Podziemia odcinka centralnego MRU są obecnie rezerwatem nietoperzy – Nietoperek I i II.

Członek Stowarzyszenia Gmin Polskich Euroregionu „Pro Europa Viadrina” oraz CZG-12.



3. Stan planistyczny gminy wynikający z obowiązku ustawowego, zgodnie z art. 9 ustawy o planowaniu i zagospodarowaniu przestrzennym (Dz. U. Nr 80, z 2003 r., poz. 717 ze zm.)

Studium uwarunkowań i kierunków zagospodarowania przestrzennego gminy:

- **uchwalenie:**
Uchwała Nr XIII/94/99 z dnia 05.10.1999 r.
Uchwała Nr LXXXVII/289/10 z dnia 11.02.2010 r.

4. Wnioski zgłoszone do Zmiany PzpWL:

Instytucja	Charakterystyka wniosku
Urząd Miejski w Międzyrzeczu	Brak wniosków.
Generalna Dyrekcja Dróg Krajowych i Autostrad Oddział w Zielonej Górze	Uwzględnienie w planie drogi ekspresowej S3 i obwodnicy Międzyrzecza.
Generalna Dyrekcja Dróg Krajowych i Autostrad Oddział w Szczecinie	Uwzględnienie w planie drogi ekspresowej S3.
Generalna Dyrekcja Dróg Krajowych i Autostrad	Ujęcie w opracowywanym PZPWL wszystkich projektowanych aktualnie wariantów przebiegu trasy S3.

we Wrocławiu	
Wielkopolski Urząd Wojewódzki w Poznaniu Wydział Infrastruktury	Uwzględnienie Międzyrzeckiego Obszaru Chronionego Krajobrazu, Obszaru Chronionego Krajobrazu Pradolina Obry, obszaru specjalnej ochrony ptaków Natura 2000 Jeziora Pszczewski i dolina Obry.
Marszałek Województwa Zachodniopomorskiego	Uwzględnienie przebiegu środkowoeuropejskiego korytarza transportowego (CETC).
Urząd Marszałkowski Województwa Lubuskiego	Wyznaczenie (do poziomu gmin) terenów przeznaczonych pod usługi turystyczno – rekreacyjne, ze szczególnym uwzględnieniem profilu działalności gospodarczej, jaka może być tam prowadzona, przy drodze ekspresowej S3.
Zarząd Województwa Dolnośląskiego	– wzmocnienie roli środkowoeuropejskiego korytarza transportowego (CETC), – utrzymanie istniejących przebiegów lub wytrasowanie nowych dla dróg: nr 3.
ENEA Operator Sp. z o.o.	Informacja: teren woj. lubuskiego w zakresie infrastruktury służącej dystrybucji energii elektrycznej obsługiwany jest przez Oddziały Dystrybucji Gorzów Wlkp. oraz Zielona Góra ENEA Operator.
Operator Gazociągów Przesyłowych GAZ – SYSTEM S.A. Oddział w Poznaniu	Maksymalna odległość podstawowa lokalizacji obiektów budowlanych względem istniejącej sieci gazowej w/c wynosi dla gazociągu DN 150 odb. Przytoczna - Międzyrzecz - 35m na stronę od jego osi, dla stacji gazowej w/c w m. Międzyrzecz - 35m na stronę od granicy terenu stacji.
PGNiG S.A. Oddział w Zielonej Górze	Informacja: teren województwa lubuskiego obejmują koncesje na poszukiwanie i rozpoznawanie złóż ropy naftowej i gazu ziemnego.
System Gazociągów Tranzytowych EuRoPol GAZ S.A.	Informacja: na terenie województwa lubuskiego zlokalizowana jest część Systemu Gazociągów Tranzytowych Jamał - Europa Zach., którego inwestorem jest EuRoPol GAZ S.A. Przez obszar gminy Międzyrzecz przebiega czynny gazociąg wysokiego ciśnienia DN1400, 8.4 MPa wraz kablem światłowodowym.
PKP Polskie Linie Kolejowe S.A. Oddział Regionalny w Szczecinie	W latach 2007 - 2013 planowane są inwestycje na modernizację linii kolejowej nr 367 Zbąszynek - Gorzów Wlkp., na której docelowa prędkość po modernizacji wynosić będzie dla autobusów szynowych 100 km/h.

5. Ważniejsze inwestycje zawarte w Indykatorywnym Planie Inwestycyjnym Lubuskiego Regionalnego Programu Operacyjnego na lata 2007 – 2013:

- 1) Internet Szerokopasmowy w województwie lubuskim w ramach rozwoju społeczeństwa informacyjnego,
- 2) Realizacja inwestycji w ramach programu małej retencji wodnej w województwie lubuskim,
- 3) Budowa krytej pływalni w Międzyrzeczu,
- 4) Modernizacja linii kolejowej nr 367 Zbąszynek – Gorzów Wlkp.

Uwaga: wykaz wszystkich inwestycji zawartych w Indykatorywnym Planie Inwestycyjnym Lubuskiego Regionalnego Programu Operacyjnego na lata 2007 – 2013 zawarty jest w Zmianie Planu zagospodarowania przestrzennego Województwa Lubuskiego – część III, str. 283.

II. Rekomendacje ze Zmiany Planu zagospodarowania przestrzennego Województwa Lubuskiego:

A. Inwestycje celu publicznego. Programy rządowe i zadania samorządowe.

1. **Zadania umieszczone w centralnym rejestrze programów rządowych - wg opracowania zmiany PZPWL – część III, str. 283**
2. **Programy operacyjne współpracy transgranicznej:**
 - Polska (Woj. Lubuskie) – Brandenburgia jako Podregion Gorzowski PL 433, złożony z 6 powiatów: gorzowskiego, międzyrzeckiego, słubickiego, strzelecko – drezdeńskiego, sulęcińskiego i miasta na prawach powiatu – Gorzowa Wlkp.3.

3. Inne planowane programy:

- 1) Program Operacyjny Infrastruktura i Środowisko na lata 2007 – 2013

- 2) Program budowy dróg krajowych na lata 2008 – 2012
- 3) Master Plan dla Transportu Kolejowego w Polsce do 2030 r.
- 4) Krajowy Program Oczyszczania Ścieków Komunalnych
- 5) Polityka Energetyczna Polski do 2030 r.

Uwaga: szczegółowe dane dotyczące powyższych programów zawarte są w części III opracowania Zmiany Planu zagospodarowania przestrzennego Województwa Lubuskiego, str. 283.

4. Programy samorządu Województwa Lubuskiego

- 1) Harmonogram budów i przebudów dróg wojewódzkich planowanych do realizacji na lata 2008 – 2015
- 2) Indykatywny Plan Inwestycyjny Lubuskiego Regionalnego Programu Operacyjnego na lata 2007 – 2013
- 3) Plan Gospodarki Odpadami dla Województwa Lubuskiego na lata 2008 – 2011 z perspektywą na lata 2012 – 2019 – aktualizacja
- 4) Mała Retencja Wodna w Województwie Lubuskim.

Uwaga: szczegółowe dane dotyczące powyższych programów zawarte są w części III opracowania Zmiany Planu zagospodarowania przestrzennego Województwa Lubuskiego, str. 283.

B. Rekomendacje w zakresie zadań proponowanych w Zmianie PzpWL

1. W zakresie struktury przestrzennej:

- 1) Podjęcie działań w zakresie zapewnienia ładu przestrzennego na terenie gminy poprzez racjonalizację użytkowania przestrzeni i zapobiegania jej degradacji;
- 2) Stworzenie warunków umożliwiających uporządkowanie obszarów funkcjonalnych na terenie gminy, w tym infrastruktury technicznej;
- 3) Podjęcie działań zwiększających efektywność gospodarowania przestrzenią;
- 4) Stworzenie warunków pozwalających na kształtowanie procesów urbanizacji w celu osiągnięcia najkorzystniejszych rozwiązań przestrzennych;
- 5) Podjęcie działań zwiększających odporność struktury przestrzennej gminy na zagrożenia wynikające z ekstremalnych zjawisk przyrodniczych i katastrof;
- 6) Dążenie do osiągnięcia wysokiej jakości środowiska przyrodniczego poprzez ochronę i odpowiednie użytkowanie;

2. W zakresie miejsca w strukturze przestrzennej województwa:

- 1) położenie gminy przy jednej z głównych osi rozwoju województwa – Środkowoeuropejskim Korytarzu Transportowym CETC, biegnącej wzdłuż drogi ekspresowej S3 oraz w bliskości II Paneuropejskiego Korytarza Transportowego biegnącego wzdłuż autostrady A2, generujących rozwój społeczno – gospodarczy;
- 2) wykorzystanie położenia gminy naturalnych i bardzo ciekawych zasobach przyrodniczych i kulturowych do rozwoju turystyki i rekreacji oraz związanych z nim usług;

3. Pozostałe rekomendacje wynikające ze Zmiany PZPWL:

- 1) Modernizacja infrastruktury transportowej oraz zwiększenie dostępności komunikacyjnej;
- 2) Udoskonalenie i rozbudowa infrastruktury technicznej i komunalnej poprawiającej warunki życia oraz podnoszącej atrakcyjność inwestycyjną obszarów aktywności gospodarczej;
- 3) Udoskonalenie i rozbudowa infrastruktury społecznej – w szczególności w sferach edukacji, opieki zdrowotnej, kultury i pomocy społecznej;
- 4) Usprawnienie systemu transportu publicznego z wykorzystaniem partnerstwa publiczno – prywatnego;
- 5) Uzyskanie trwałych efektów płynących ze współpracy międzyregionalnej;

- 6) Wspieranie działań na rzecz zwiększenia tożsamości regionalnej;
- 7) Wykorzystanie walorów środowiska i dziedzictwa kulturowego dla rozwoju turystyki
- 8) Promocja walorów turystycznych i stworzenie systemu informacji turystycznej;
- 9) Podejmowanie przedsięwzięć kulturalnych tworzących atrakcyjny wizerunek regionu i województwa;
- 10) Podniesienie jakości kształcenia;
- 11) Dostosowanie kształcenia do potrzeb regionalnego rynku pracy i standardów UE;
- 12) Wyrównanie szans edukacyjnych dzieci i młodzieży;
- 13) Wspieranie działań na rzecz rozwoju społeczeństwa informacyjnego;
- 14) Ograniczenie zakresu i skutków wykluczenia społecznego osób i rodzin, ich integracja ze społeczeństwem oraz wyrównanie szans rozwojowych dzieci i młodzieży;
- 15) Rozwój instytucjonalnego i kapitałowego otoczenia biznesu;
- 16) Wspieranie wzrostu zatrudnienia i mobilności zawodowej;
- 17) Poprawa jakości stanu środowiska przyrodniczego;
- 18) Kształtowanie procesów społecznych i przestrzennych dla poprawy jakości życia;
- 19) Rozbudowa i przebudowa sieci dróg komunikacji rowerowej o znaczeniu międzyregionalnym i międzynarodowym;

Nazwa Gminy: NIEGOSŁAWICE

Typ jednostki: gmina wiejska

Grupa Gmin: lokalna

Powierzchnia: 135 km²

Liczba mieszkańców: 4.677

I. INFORMACJE OGÓLNE

1. Lokalizacja Gminy:

- położona w powiecie żagańskim,
- graniczy z woj. dolnośląskim.

2. Charakterystyka Gminy:

Gmina Niegosławice położona jest na Równinie Szprotawskiej i obszarze Gór Kocich, będących fragmentem Wzgórz Dalkowskich.

Leży w zlewni rzeki Szprotawy.

Gmina o charakterze rolniczym.



3. Stan planistyczny gminy wynikający z obowiązku ustawowego, zgodnie z art. 9 ustawy o planowaniu i zagospodarowaniu przestrzennym (Dz. U. Nr 80, z 2003 r., poz. 717 ze zm.)

Studium uwarunkowań i kierunków zagospodarowania przestrzennego gminy:

- **uchwalenie:**
Uchwała Nr XXI/100/2000 z dnia 30.10.2000 r.

4. Wnioski zgłoszone do Zmiany PZPWL:

Instytucja	Charakterystyka wniosku
Urząd Gminy w Niegosławicach	Brak wniosków.
Generalna Dyrekcja Dróg Krajowych i Autostrad Oddział w Zielonej Górze	Uwzględnienie w planie drogi ekspresowej S3.
Generalna Dyrekcja Dróg Krajowych i Autostrad we Wrocławiu	Ujęcie w opracowywanym PZPWL wszystkich projektowanych aktualnie wariantów przebiegu trasy S3.
Generalna Dyrekcja Dróg Krajowych i Autostrad Oddział w Szczecinie	Uwzględnienie w planie drogi ekspresowej S3.
Urząd Marszałkowski Województwa Lubuskiego	Wyznaczenie (do poziomu gmin) terenów przeznaczonych pod usługi turystyczno – rekreacyjne, ze szczególnym uwzględnieniem profilu działalności gospodarczej, jaka może być tam prowadzona, przy drodze ekspresowej S3.

Zarząd Województwa Dolnośląskiego	<ul style="list-style-type: none">– wzmocnienie roli środkowoeuropejskiego korytarza transportowego (CETC),– stworzenie spójnego systemu obszarów chronionych,– uwzględnienie roli linii kolejowych nr 14.– utrzymanie istniejących przebiegów lub wytrasowanie nowych dla dróg: nr 3,
ENEA Operator Sp. z o.o.	Informacja: teren woj. lubuskiego w zakresie infrastruktury służącej dystrybucji energii elektrycznej obsługiwany jest przez Oddziały Dystrybucji Gorzów Wlkp. oraz Zielona Góra ENEA Operator.

5. Ważniejsze inwestycje zawarte w Indykatoryjnym Planie Inwestycyjnym Lubuskiego Regionalnego Programu Operacyjnego na lata 2007 – 2013:

- 1) Internet Szerokopasmowy w województwie lubuskim w ramach rozwoju społeczeństwa informacyjnego,
- 2) Realizacja inwestycji w ramach programu małej retencji wodnej w województwie lubuskim.

Uwaga: wykaz wszystkich inwestycji zawartych w Indykatoryjnym Planie Inwestycyjnym Lubuskiego Regionalnego Programu Operacyjnego na lata 2007 – 2013 zawarty jest w Zmianie Planu zagospodarowania przestrzennego Województwa Lubuskiego – część III, str. 283.

II. Rekomendacje ze Zmiany Planu zagospodarowania przestrzennego Województwa Lubuskiego:

A. Inwestycje celu publicznego. Programy rządowe i zadania samorządowe.

1. **Zadania umieszczone w centralnym rejestrze programów rządowych** - wg opracowania zmiany PZPWL – część III, str. 283
2. **Programy operacyjne współpracy transgranicznej:**
 - Polska (woj. lubuskie) – Brandenburgia – jako Podregion Zielonogórski PL432 złożony z 7 powiatów: krośnieńskiego, nowosolskiego, świebodzińskiego, zielonogórskiego, żagańskiego, wschowskiego i miasta na prawach powiatu Zielonej Góry;
 - Polska (Województwo Lubuskie – Saksonia) – Podregion Zielonogórski PL 432 i 15 powiatów woj. dolnośląskiego);
3. **Inne programy:**
 - 1) Program Operacyjny Infrastruktura i Środowisko na lata 2007 – 2013
 - 2) Program budowy dróg krajowych na lata 2008 – 2012
 - 3) Master Plan dla Transportu Kolejowego w Polsce do 2030 r.
 - 4) Krajowy Program Oczyszczania Ścieków Komunalnych
 - 5) Polityka Energetyczna Polski do 2030 r.

Uwaga: szczegółowe dane dotyczące powyższych programów zawarte są w części III opracowania Zmiany Planu zagospodarowania przestrzennego Województwa Lubuskiego, str. 283.

4. Programy samorządu Województwa Lubuskiego

- 1) Harmonogram budów i przebudów dróg wojewódzkich planowanych do realizacji na lata 2008 – 2015
- 2) Indykatoryjny Plan Inwestycyjny Lubuskiego Regionalnego Programu Operacyjnego na lata 2007 – 2013
- 3) Plan Gospodarki Odpadami dla Województwa Lubuskiego na lata 2008 – 2011 z perspektywą na lata 2012 – 2019 – aktualizacja
- 4) Mała Retencja Wodna w Województwie Lubuskim.

Uwaga: szczegółowe dane dotyczące powyższych programów zawarte są w części III opracowania Zmiany Planu zagospodarowania przestrzennego Województwa Lubuskiego, str. 283.

B. Rekomendacje w zakresie zadań proponowanych w Zmianie PzpWL

1. W zakresie struktury przestrzennej:

- 1) Podjęcie działań w zakresie zapewnienia ładu przestrzennego na terenie gminy poprzez racjonalizację użytkowania przestrzeni i zapobiegania jej degradacji;
- 2) Stworzenie warunków umożliwiających uporządkowanie obszarów funkcjonalnych na terenie gminy, w tym infrastruktury technicznej;
- 3) Podjęcie działań zwiększających efektywność gospodarowania przestrzenią;
- 4) Stworzenie warunków pozwalających na kształtowanie procesów urbanizacji w celu osiągnięcia najkorzystniejszych rozwiązań przestrzennych;
- 5) Podjęcie działań zwiększających odporność struktury przestrzennej gminy na zagrożenia wynikające z ekstremalnych zjawisk przyrodniczych i katastrof;
- 6) Dążenie do osiągnięcia wysokiej jakości środowiska przyrodniczego poprzez ochronę i odpowiednie użytkowanie;

2. W zakresie miejsca w strukturze przestrzennej województwa:

- 1) położenie gminy pomiędzy dwoma osiami konstrukcyjnymi rozwoju przestrzennego województwa: Paneuropejskiego Korytarza Transportowego biegnącego wzdłuż autostrady A18 i Środkowoeuropejskiego Korytarza Transportowego CETC, wzdłuż drogi ekspresowej S3, generujących rozwój społeczno – gospodarczy gminy;
- 2) wykorzystanie położenia gminy naturalnych i bardzo ciekawych zasobach przyrodniczych i kulturowych do rozwoju turystyki i rekreacji oraz związanych z nim usług;

3. Pozostałe rekomendacje wynikające ze Zmiany PzpWL:

- 1) Modernizacja infrastruktury transportowej oraz zwiększenie dostępności komunikacyjnej;
- 2) Udoskonalenie i rozbudowa infrastruktury technicznej i komunalnej poprawiającej warunki życia oraz podnoszącej atrakcyjność inwestycyjną obszarów aktywności gospodarczej;
- 3) Udoskonalenie i rozbudowa infrastruktury społecznej – w szczególności w sferach edukacji, opieki zdrowotnej, kultury i pomocy społecznej;
- 4) Usprawnienie systemu transportu publicznego z wykorzystaniem partnerstwa publiczno – prywatnego;
- 5) Uzyskanie trwałych efektów płynących ze współpracy międzyregionalnej;
- 6) Wspieranie działań na rzecz zwiększenia tożsamości regionalnej;
- 7) Wykorzystanie walorów środowiska i dziedzictwa kulturowego dla rozwoju turystyki
- 8) Promocja walorów turystycznych i stworzenie systemu informacji turystycznej;
- 9) Podejmowanie przedsięwzięć kulturalnych tworzących atrakcyjny wizerunek regionu i województwa;
- 10) Podniesienie jakości kształcenia;
- 11) Dostosowanie kształcenia do potrzeb regionalnego rynku pracy i standardów UE;
- 12) Wyrównanie szans edukacyjnych dzieci i młodzieży;
- 13) Wspieranie działań na rzecz rozwoju społeczeństwa informacyjnego;
- 14) Ograniczenie zakresu i skutków wykluczenia społecznego osób i rodzin, ich integracja ze społeczeństwem oraz wyrównanie szans rozwojowych dzieci i młodzieży;
- 15) Rozwój instytucjonalnego i kapitałowego otoczenia biznesu;
- 16) Wspieranie wzrostu zatrudnienia i mobilności zawodowej;
- 17) Poprawa jakości stanu środowiska przyrodniczego;
- 18) Kształtowanie procesów społecznych i przestrzennych dla poprawy jakości życia;
- 19) Rozbudowa i przebudowa sieci dróg komunikacji rowerowej o znaczeniu międzyregionalnym i międzynarodowym;

Nazwa Gminy: NOWA SÓL GMINA

Typ jednostki: gmina wiejska

Grupa Gmin: ponadlokalna

Powierzchnia: 176 km²

Liczba mieszkańców: 6.625

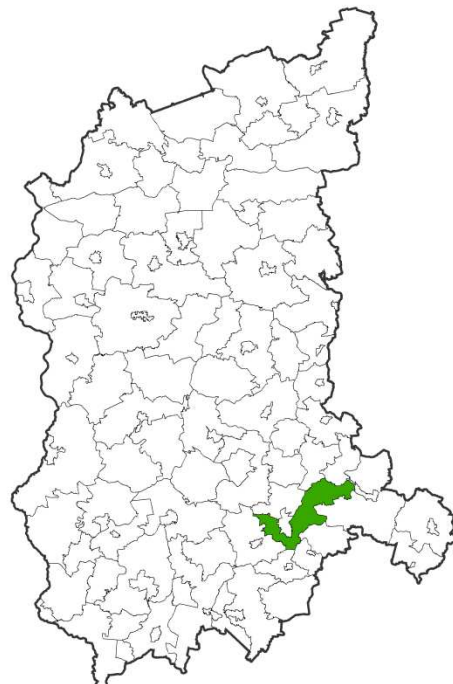
I. INFORMACJE OGÓLNE

1. Lokalizacja Gminy:

- położona w powiecie nowosolskim.

2. Charakterystyka Gminy:

Na terenie Gminy Nowa Sól znajduje się 5 jezior: Kochanowskie Duże, Kochanowskie Małe, Jeziorna, Sławskie i Tarnowskie Duże. Występuje tu rezerwat przyrody „Mesze”. Gmina o charakterze usługowo – przemysłowym.



3. Stan planistyczny gminy wynikający z obowiązku ustawowego, zgodnie z art. 9 ustawy o planowaniu i zagospodarowaniu przestrzennym (Dz. U. Nr 80, z 2003 r., poz. 717 ze zm.)

Studium uwarunkowań i kierunków zagospodarowania przestrzennego gminy:

- **uchwalenie:**
Uchwała Nr XIX/138/2000 z dnia 18.08.2000 r.

4. Wnioski zgłoszone do Zmiany PzpWL:

Instytucja	Charakterystyka wniosku
Urząd Gminy w Nowej Soli	Brak wniosków.
Generalna Dyrekcja Dróg Krajowych i Autostrad Oddział w Zielonej Górze	Uwzględnienie w planie drogi ekspresowej S3 i obwodnicy Nowej Soli.
Generalna Dyrekcja Dróg Krajowych i Autostrad we Wrocławiu	Ujęcie w opracowywanym PZPWL wszystkich projektowanych aktualnie wariantów przebiegu trasy S3.
Generalna Dyrekcja Dróg Krajowych i Autostrad Oddział w Szczecinie	Uwzględnienie w planie drogi ekspresowej S3.
Urząd Żeglugi Śródlądowej we Wrocławiu	Zaakcentowanie problematyki gospodarczego wykorzystania rzeki Odry, w tym do powrotu na rzekę transportu wodnego.

Marszałek Województwa Zachodniopomorskiego	Uwzględnienie: – przebiegu środkowoeuropejskiego korytarza transportowego (CETC), – programu dla "Odry 2006", – problematyki ochrony przed powodzią zgodnej z Programem dla "Odry 2006".
Urząd Marszałkowski Województwa Lubuskiego	Wyznaczenie (do poziomu gmin) terenów przeznaczonych pod usługi turystyczno – rekreacyjne, ze szczególnym uwzględnieniem profilu działalności gospodarczej, jaka może być tam prowadzona, przy drodze ekspresowej S3.
Zarząd Województwa Dolnośląskiego	– ochrona korytarza ekologicznego doliny Odry o znaczeniu międzynarodowym, – wzmocnienie roli środkowoeuropejskiego korytarza transportowego (CETC), – stworzenie spójnego systemu obszarów chronionych, – utrzymanie istniejących przebiegów lub wytrasowanie nowych dla dróg: nr 3 – utrzymanie istniejących przebiegów oraz poprawa warunków technicznych i wzmocnienie znaczenia dróg wojewódzkich: nr 297, 292 – uwzględnienie roli linii kolejowych nr 273.
Dolnośląski Operator Systemu Dystrybucyjnego Sp. z o.o.	Dla gazociągów wysokiego oraz podwyższonego średniego ciśnienia zgodnie z odpowiednimi przepisami szczególnymi należy określić strefę ochronną.
ENEA Operator Sp. z o.o.	Informacja: teren woj. lubuskiego w zakresie infrastruktury służącej dystrybucji energii elektrycznej obsługiwany jest przez Oddziały Dystrybucji Gorzów Wlkp. oraz Zielona Góra ENEA Operator.
PKP Polskie Linie Kolejowe S.A. Oddział Regionalny w Szczecinie	Po roku 2014 planowane są inwestycje na modernizację linii kolejowej C-E59 na odcinku Głogów - Dolna Odra, na której docelowa prędkość po modernizacji wynosić będzie dla pociągów 120 km/h lub 160 km/h.

5. Ważniejsze inwestycje zawarte w Indykatoryjnym Planie Inwestycyjnym Lubuskiego Regionalnego Programu Operacyjnego na lata 2007 – 2013:

- 1) Budowa obwodnicy Nowej Soli - Etap I,
- 2) Internet Szerokopasmowy w województwie lubuskim w ramach rozwoju społeczeństwa informacyjnego,
- 3) Realizacja inwestycji w ramach programu małej retencji wodnej w województwie lubuskim,
- 4) Przebudowa drogi woj. nr 315 w m. Lubięcín.

Uwaga: wykaz wszystkich inwestycji zawartych w Indykatoryjnym Planie Inwestycyjnym Lubuskiego Regionalnego Programu Operacyjnego na lata 2007 – 2013 zawarty jest w Zmianie Planu Zagospodarowania Przestrzennego Województwa Lubuskiego – część III, str. 283.

II. Rekomendacje ze Zmiany Planu zagospodarowania przestrzennego Województwa Lubuskiego:

A. Inwestycje celu publicznego. Programy rządowe i zadania samorządowe.

1. **Zadania umieszczone w centralnym rejestrze programów rządowych - wg opracowania zmiany PZPWL – część III, str. 289**
2. **Programy operacyjne współpracy transgranicznej:**
 - Polska (woj. lubuskie) – Brandenburgia – jako Podregion Zielonogórski PL432 złożony z 7 powiatów: krośnieńskiego, nowosolskiego, świebodzińskiego, zielonogórskiego, żagańskiego, wschowskiego i miasta na prawach powiatu Zielonej Góry;
 - Polska (Województwo Lubuskie – Saksonia) – Podregion Zielonogórski PL 432 i 15 powiatów woj. dolnośląskiego);
3. **Inne programy:**
 - 1) Program Operacyjny Infrastruktura i Środowisko na lata 2007 – 2013
 - 2) Program budowy dróg krajowych na lata 2008 – 2012
 - 3) Master Plan dla Transportu Kolejowego w Polsce do 2030 r.

- 4) Krajowy Program Oczyszczania Ścieków Komunalnych
- 5) Polityka Energetyczna Polski do 2030 r.

Uwaga: szczegółowe dane dotyczące powyższych programów zawarte są w części III opracowania Zmiany Planu zagospodarowania przestrzennego Województwa Lubuskiego, str. 283.

4. Programy samorządu Województwa Lubuskiego

- 1) Harmonogram budów i przebudów dróg wojewódzkich planowanych do realizacji na lata 2008 – 2015
- 2) Indykatorywny Plan Inwestycyjny Lubuskiego Regionalnego Programu Operacyjnego na lata 2007 – 2013
- 3) Plan Gospodarki Odpadami dla Województwa Lubuskiego na lata 2008 – 2011 z perspektywą na lata 2012 – 2019 – aktualizacja
- 4) Mała Retencja Wodna w Województwie Lubuskim.

Uwaga: szczegółowe dane dotyczące powyższych programów zawarte są w części III opracowania Zmiany Planu zagospodarowania przestrzennego Województwa Lubuskiego, str. 283.

B. Rekomendacje w zakresie zadań proponowanych w Zmianie PzpWL

1. W zakresie struktury przestrzennej:

- 1) Podjęcie działań w zakresie zapewnienia ładu przestrzennego na terenie gminy poprzez racjonalizację użytkowania przestrzeni i zapobiegania jej degradacji;
- 2) Stworzenie warunków umożliwiających uporządkowanie obszarów funkcjonalnych na terenie gminy, w tym infrastruktury technicznej;
- 3) Podjęcie działań zwiększających efektywność gospodarowania przestrzenią;
- 4) Stworzenie warunków pozwalających na kształtowanie procesów urbanizacji w celu osiągnięcia najkorzystniejszych rozwiązań przestrzennych;
- 5) Podjęcie działań zwiększających odporność struktury przestrzennej gminy na zagrożenia wynikające z ekstremalnych zjawisk przyrodniczych i katastrof;
- 6) Dążenie do osiągnięcia wysokiej jakości środowiska przyrodniczego poprzez ochronę i odpowiednie użytkowanie;

2. W zakresie miejsca w strukturze przestrzennej województwa:

- 1) położenie terenu gminy w pobliżu jednej z głównych osi rozwoju przestrzennego województwa – Środkowoeuropejskiego Korytarza Transportowego CETC, wzdłuż drogi S3, generujących rozwój społeczno – gospodarczy gminy;
- 2) wykorzystanie położenia gminy naturalnych i bardzo ciekawych zasobach przyrodniczych i kulturowych do rozwoju turystyki i rekreacji oraz związanych z nim usług;

3. Pozostałe rekomendacje wynikające ze Zmiany PzpWL:

- 1) Modernizacja infrastruktury transportowej oraz zwiększenie dostępności komunikacyjnej;
- 2) Udoskonalenie i rozbudowa infrastruktury technicznej i komunalnej poprawiającej warunki życia oraz podnoszącej atrakcyjność inwestycyjną obszarów aktywności gospodarczej;
- 3) Udoskonalenie i rozbudowa infrastruktury społecznej – w szczególności w sferach edukacji, opieki zdrowotnej, kultury i pomocy społecznej;
- 4) Usprawnienie systemu transportu publicznego z wykorzystaniem partnerstwa publiczno – prywatnego;
- 5) Uzyskanie trwałych efektów płynących ze współpracy międzyregionalnej;
- 6) Wspieranie działań na rzecz zwiększenia tożsamości regionalnej;
- 7) Wykorzystanie walorów środowiska i dziedzictwa kulturowego dla rozwoju turystyki
- 8) Promocja walorów turystycznych i stworzenie systemu informacji turystycznej;

- 9) Podejmowanie przedsięwzięć kulturalnych tworzących atrakcyjny wizerunek regionu i województwa;
- 10) Podniesienie jakości kształcenia;
- 11) Dostosowanie kształcenia do potrzeb regionalnego rynku pracy i standardów UE;
- 12) Wyrównanie szans edukacyjnych dzieci i młodzieży;
- 13) Wspieranie działań na rzecz rozwoju społeczeństwa informacyjnego;
- 14) Ograniczenie zakresu i skutków wykluczenia społecznego osób i rodzin, ich integracja ze społeczeństwem oraz wyrównanie szans rozwojowych dzieci i młodzieży;
- 15) Rozwój instytucjonalnego i kapitałowego otoczenia biznesu;
- 16) Wspieranie wzrostu zatrudnienia i mobilności zawodowej;
- 17) Poprawa jakości stanu środowiska przyrodniczego;
- 18) Kształtowanie procesów społecznych i przestrzennych dla poprawy jakości życia;
- 19) Rozbudowa i przebudowa sieci dróg komunikacji rowerowej o znaczeniu międzyregionalnym i międzynarodowym;

Nazwa Gminy: NOWA SÓL MIASTO

Typ jednostki: gmina miejska

Grupa Gmin: regionalna

Powierzchnia: 22 km²

Liczba mieszkańców: 40.300

I. INFORMACJE OGÓLNE

1. Lokalizacja Gminy:

- położona w powiecie nowosolskim.

2. Charakterystyka Gminy:

Nowa Sól jest położona na lewym brzegu Odry na obszarze zachodniej części Wzgórz Dalkowskich (Pradoliny Barycko - Głogowskiej). Jest jednym z większych ośrodków przemysłowych na zachodzie Polski. Istnieje tu Kostrzyńsko - Słubicka Specjalna Strefa Ekonomiczna. Nowa Sól jest ważnym węzłem komunikacji drogowej, kolejowej i wodnej. Członek Stowarzyszenia Gmin Rzeczypospolitej Polskiej Euroregionu „Sprewa – Nysa - Bóbr”.



3. Stan planistyczny gminy wynikający z obowiązku ustawowego, zgodnie z art. 9 ustawy o planowaniu i zagospodarowaniu przestrzennym (Dz. U. Nr 80, z 2003 r., poz. 717 ze zm.)

Studium uwarunkowań i kierunków zagospodarowania przestrzennego miasta:

- **uchwalenie:**
Uchwała Nr XXXI/ 222/2001 z dnia 23.02.2001 r.
- **zmiana:**
Uchwała Nr X/58/2007 z dnia 27.04.2007 r.,
Uchwała Nr XLIII/258/09 z dnia 27.02.2009 r.

4. Wnioski zgłoszone do Zmiany PzpWL:

Instytucja	Charakterystyka wniosku
Urząd Miejski w Nowej Soli	Umieszczenie obszaru Lubuskiego Trójmiasta oraz obszarów poprzemysłowych miasta Nowa Sól, jako priorytetowych obszarów do rewitalizacji (teren byłego zakładu DOZAMET, teren RZEŻNI, teren BROWARU).
Generalna Dyrekcja Dróg Krajowych i Autostrad Oddział w Zielonej Górze	Uwzględnienie w planie drogi ekspresowej S3 i obwodnicy Nowej Soli.
Generalna Dyrekcja Dróg Krajowych i Autostrad we Wrocławiu	Ujęcie w opracowywanym PZPWL wszystkich projektowanych aktualnie wariantów przebiegu trasy S3.

Generalna Dyrekcja Dróg Krajowych i Autostrad Oddział w Szczecinie	Uwzględnienie w planie drogi ekspresowej S3.
Urząd Żeglugi Śródlądowej we Wrocławiu	Zaakcentowanie problematyki gospodarczego wykorzystania rzeki Odry, w tym do powrotu na rzekę transportu wodnego.
Wojewoda Zachodniopomorski	1. Odbudowa przekroju rzeki Odry dla przepuszczania wody katastrofalnej, 2. Budowa systemu monitorowania sytuacji hydrologicznej zlewni Odry z systemem ostrzegania na odcinku rzeki Odry przebiegającym przez teren Województwa Lubuskiego, 3. Modernizacja i przebudowa wałów przeciwpowodziowych wzdłuż rzeki Odry, 4. Modernizacja drogi wodnej rzeki Odry na znajdującym się na terenie województwa Lubuskiego, 5. Rozbudowa sieci łączności radiowej w celu przeprowadzenia sprawnych akcji ratunkowych (obecnie istniejący system radiowy nie zapewnia wystarczającego poziomu łączności).
Marszałek Województwa Zachodniopomorskiego	Uwzględnienie: – przebiegu środkowoeuropejskiego korytarza transportowego (CETC), – programu dla "Odry 2006", – problematyki ochrony przed powodzią zgodnej z Programem dla "Odry 2006".
Urząd Marszałkowski Województwa Lubuskiego	Wyznaczenie (do poziomu gmin) terenów przeznaczonych pod usługi turystyczno – rekreacyjne, ze szczególnym uwzględnieniem profilu działalności gospodarczej, jaka może być tam prowadzona, przy drodze ekspresowej S3.
Zarząd Województwa Dolnośląskiego	– ochrona korytarza ekologicznego doliny Odry o znaczeniu międzynarodowym, – wzmocnienie roli środkowoeuropejskiego korytarza transportowego (CETC), – stworzenie spójnego systemu obszarów chronionych, – utrzymanie istniejących przebiegów lub wytrasowanie nowych dla dróg: nr 3 – utrzymanie istniejących przebiegów oraz poprawa warunków technicznych i wzmocnienie znaczenia dróg wojewódzkich: 292 – uwzględnienie roli linii kolejowych nr 273.
Lubuskie Trójmiasto	Uznanie obszaru gmin Lubuskiego Trójmiasta jako obszaru problemowego.
ENEA Operator Sp. z o.o.	Informacja: teren woj. lubuskiego w zakresie infrastruktury służącej dystrybucji energii elektrycznej obsługiwany jest przez Oddziały Dystrybucji Gorzów Wlkp. oraz Zielona Góra ENEA Operator.
PKP Polskie Linie Kolejowe S.A. Oddział Regionalny w Szczecinie	Po roku 2014 planowane są inwestycje na modernizację linii kolejowej C-E59 na odcinku Głogów - Dolna Odra, na której docelowa prędkość po modernizacji wynosić będzie dla pociągów 120 km/h lub 160 km/h.

5. Ważniejsze inwestycje zawarte w Indykatoryjnym Planie Inwestycyjnym Lubuskiego Regionalnego Programu Operacyjnego na lata 2007 – 2013:

- Budowa obwodnicy Nowej Soli - Etap I,
- Budowa ronda w m. Nowa Sól w ciągu drogi woj. Nr 292,
- Internet Szerokopasmowy w województwie lubuskim w ramach rozwoju społeczeństwa informacyjnego,
- Realizacja inwestycji w ramach programu małej retencji wodnej w województwie lubuskim,
- Budowa strażnicy na potrzeby jednostki ratownictwa pożarowego i ekologicznego w Nowej Soli,
- Rewitalizacja dzielnicy portowej w zabytkowej części miasta Nowa Sól,
- Przebudowa zabytkowych budynków i adaptacja terenów dla potrzeb Miejskiej Biblioteki w Nowej Soli,
- Budowa drogi dojazdowej wraz z infrastrukturą towarzyszącą do obszaru aktywności gospodarczej w Nowej Soli.

Uwaga: wykaz wszystkich inwestycji zawartych w Indykatoryjnym Planie Inwestycyjnym Lubuskiego Regionalnego Programu Operacyjnego na lata 2007 – 2013 zawarty jest w Zmianie Planu zagospodarowania przestrzennego Województwa Lubuskiego – część III, str. 283.

II. Rekomendacje ze Zmiany Planu zagospodarowania przestrzennego Województwa Lubuskiego:

A. Inwestycje celu publicznego. Programy rządowe i zadania samorządowe.

1. **Zadania umieszczone w centralnym rejestrze programów rządowych - wg opracowania zmiany PZPWL – część III, str. 283**
2. **Programy operacyjne współpracy transgranicznej:**
 - Polska (woj. lubuskie) – Brandenburgia – jako Podregion Zielonogórski PL432 złożony z 7 powiatów: krośnieńskiego, nowosolskiego, świebodzińskiego, zielonogórskiego, żagańskiego, wschowskiego i miasta na prawach powiatu Zielonej Góry;
 - Polska (Województwo Lubuskie – Saksonia) – Podregion Zielonogórski PL 432 i 15 powiatów woj. dolnośląskiego);
3. **Inne programy:**
 - 1) Program Operacyjny Infrastruktura i Środowisko na lata 2007 – 2013
 - 2) Program budowy dróg krajowych na lata 2008 – 2012
 - 3) Master Plan dla Transportu Kolejowego w Polsce do 2030 r.
 - 4) Krajowy Program Oczyszczania Ścieków Komunalnych
 - 5) Polityka Energetyczna Polski do 2030 r.

Uwaga: szczegółowe dane dotyczące powyższych programów zawarte są w części III opracowania Zmiany Planu zagospodarowania przestrzennego Województwa Lubuskiego, str. 283.

4. Programy samorządu Województwa Lubuskiego

- 1) Harmonogram budów i przebudów dróg wojewódzkich planowanych do realizacji na lata 2008 – 2015
- 2) Indykatoryjny Plan Inwestycyjny Lubuskiego Regionalnego Programu Operacyjnego na lata 2007 – 2013
- 3) Plan Gospodarki Odpadami dla Województwa Lubuskiego na lata 2008 – 2011 z perspektywą na lata 2012 – 2019 – aktualizacja
- 4) Mała Retencja Wodna w Województwie Lubuskim.

Uwaga: szczegółowe dane dotyczące powyższych programów zawarte są w części III opracowania Zmiany Planu zagospodarowania przestrzennego Województwa Lubuskiego, str. 283.

B. Rekomendacje w zakresie zadań proponowanych w Zmianie PzpWL

1. W zakresie struktury przestrzennej:

- 1) Podjęcie działań w zakresie zapewnienia ładu przestrzennego na terenie gminy poprzez racjonalizację użytkowania przestrzeni i zapobiegania jej degradacji;
- 2) Stworzenie warunków umożliwiających uporządkowanie obszarów funkcjonalnych na terenie gminy, w tym infrastruktury technicznej;
- 3) Podjęcie działań zwiększających efektywność gospodarowania przestrzenią;
- 4) Stworzenie warunków pozwalających na kształtowanie procesów urbanizacji w celu osiągnięcia najkorzystniejszych rozwiązań przestrzennych;
- 5) Podjęcie działań zwiększających odporność struktury przestrzennej gminy na zagrożenia wynikające z ekstremalnych zjawisk przyrodniczych i katastrof;
- 6) Dążenie do osiągnięcia wysokiej jakości środowiska przyrodniczego poprzez ochronę i

odpowiednie użytkowanie;

2. W zakresie miejsca w strukturze przestrzennej województwa:

- 1) położenie terenu gminy w pobliżu jednej z głównych osi rozwoju przestrzennego województwa – Środkowoeuropejskiego Korytarza Transportowego CETC, wzdłuż drogi S3, generujących rozwój społeczno – gospodarczy gminy;
- 2) położenie gminy w zespole miast: Sulechów – Zielona Góra – Nowa Sól tworzących Lubuskie Trójmiasto, jako jeden z elementów krystalizujących strukturę przestrzenną województwa i wykorzystaniem tego faktu do rozwoju wszystkich dziedzin życia;
- 3) wykorzystanie położenia gminy naturalnych i bardzo ciekawych zasobach przyrodniczych i kulturowych do rozwoju turystyki i rekreacji oraz związanych z nim usług;
- 4) rozwój gospodarki poprzez prowadzenie działania na rzecz Specjalnej Strefy Ekonomicznej oraz portu rzecznego nad rzeką Odrą;

3. Pozostałe rekomendacje wynikające ze Zmiany PzpWL:

- 1) Modernizacja infrastruktury transportowej oraz zwiększenie dostępności komunikacyjnej;
- 2) Udoskonalenie i rozbudowa infrastruktury technicznej i komunalnej poprawiającej warunki życia oraz podnoszącej atrakcyjność inwestycyjną obszarów aktywności gospodarczej;
- 3) Udoskonalenie i rozbudowa infrastruktury społecznej – w szczególności w sferach edukacji, opieki zdrowotnej, kultury i pomocy społecznej;
- 4) Usprawnienie systemu transportu publicznego z wykorzystaniem partnerstwa publiczno – prywatnego;
- 5) Uzyskanie trwałych efektów płynących ze współpracy międzyregionalnej;
- 6) Wspieranie działań na rzecz zwiększenia tożsamości regionalnej;
- 7) Wykorzystanie walorów środowiska i dziedzictwa kulturowego dla rozwoju turystyki;
- 8) Promocja walorów turystycznych i stworzenie systemu informacji turystycznej;
- 9) Podejmowanie przedsięwzięć kulturalnych tworzących atrakcyjny wizerunek regionu i województwa;
- 10) Podniesienie jakości kształcenia;
- 11) Dostosowanie kształcenia do potrzeb regionalnego rynku pracy i standardów UE;
- 12) Wyrównanie szans edukacyjnych dzieci i młodzieży;
- 13) Wspieranie działań na rzecz rozwoju społeczeństwa informacyjnego;
- 14) Ograniczenie zakresu i skutków wykluczenia społecznego osób i rodzin, ich integracja ze społeczeństwem oraz wyrównanie szans rozwojowych dzieci i młodzieży;
- 15) Rozwój instytucjonalnego i kapitałowego otoczenia biznesu;
- 16) Wspieranie wzrostu zatrudnienia i mobilności zawodowej;
- 17) Poprawa jakości stanu środowiska przyrodniczego;
- 18) Kształtowanie procesów społecznych i przestrzennych dla poprawy jakości życia;
- 19) Rozbudowa i przebudowa sieci dróg komunikacji rowerowej o znaczeniu międzyregionalnym i międzynarodowym;

Nazwa Gminy: NOWE MIASTECZKO

Typ jednostki:

gmina miejsko - wiejska

Grupa Gmin: lokalna

Powierzchnia: 77 km²

Liczba mieszkańców: 5.542



I. INFORMACJE OGÓLNE

1. Lokalizacja Gminy:

- położona w powiecie nowosolskim.

2. Charakterystyka Gminy:

Położona nad rzeką Biała Woda.

Gmina o charakterze rolniczym.

Członek Stowarzyszenia Gmin

Rzeczypospolitej Polskiej Euroregionu

„Sprewa – Nysa - Bóbr”.

3. Stan planistyczny gminy wynikający

z obowiązku ustawowego,

zgodnie z art. 9 ustawy o planowaniu

i zagospodarowaniu przestrzennym (Dz. U. Nr 80, z 2003 r., poz. 717 ze zm.)

Studium uwarunkowań i kierunków zagospodarowania przestrzennego gminy:

- **uchwalenie:**

Uchwała Nr XIX/140/2000 z dnia 20.11.2000 r.

4. Wnioski zgłoszone do Zmiany PZPWL:

Instytucja	Charakterystyka wniosku
Urząd Miejski Nowe Miasteczko	Brak wniosków.
Generalna Dyrekcja Dróg Krajowych i Autostrad Oddział w Zielonej Górze	Uwzględnienie w planie drogi ekspresowej S3.
Generalna Dyrekcja Dróg Krajowych i Autostrad we Wrocławiu	Ujęcie w opracowywanym PZPWL wszystkich projektowanych aktualnie wariantów przebiegu trasy S3.
Generalna Dyrekcja Dróg Krajowych i Autostrad Oddział w Szczecinie	Uwzględnienie w planie drogi ekspresowej S3.
Marszałek Województwa Zachodniopomorskiego	Uwzględnienie przebiegu środkowoeuropejskiego korytarza transportowego (CETC).
Urząd Marszałkowski Województwa	Wyznaczenie (do poziomu gmin) terenów przeznaczonych pod usługi turystyczno – rekreacyjne, ze szczególnym uwzględnieniem profilu działalności gospodarczej, jaka może

Lubuskiego	być tam prowadzona, przy drodze ekspresowej S3.
Zarząd Województwa Dolnośląskiego	<ul style="list-style-type: none"> – wzmocnienie roli środkowoeuropejskiego korytarza transportowego (CETC), – stworzenie spójnego systemu obszarów chronionych, – utrzymanie istniejących przebiegów lub wytrasowanie nowych dla dróg: nr 3, – utrzymanie istniejących przebiegów oraz poprawa warunków technicznych i wzmocnienie znaczenia dróg wojewódzkich: 328,
ENEA Operator Sp. z o.o.	Informacja: teren woj. lubuskiego w zakresie infrastruktury służącej dystrybucji energii elektrycznej obsługiwany jest przez Oddziały Dystrybucji Gorzów Wlkp. oraz Zielona Góra ENEA Operator.

5. Ważniejsze inwestycje zawarte w Indykатыwnym Planie Inwestycyjnym Lubuskiego Regionalnego Programu Operacyjnego na lata 2007 – 2013:

- 1) Rewitalizacja Starego Miasta w Nowym Miasteczku,
- 2) Internet Szerokopasmowy w województwie lubuskim w ramach rozwoju społeczeństwa informacyjnego,
- 3) Realizacja inwestycji w ramach programu małej retencji wodnej w województwie lubuskim.

Uwaga: wykaz wszystkich inwestycji zawartych w Indykатыwnym Planie Inwestycyjnym Lubuskiego Regionalnego Programu Operacyjnego na lata 2007 – 2013 zawarty jest w Zmianie Planu zagospodarowania przestrzennego Województwa Lubuskiego – część III, str. 283.

II. Rekomendacje ze Zmiany Planu zagospodarowania przestrzennego Województwa Lubuskiego:

A. Inwestycje celu publicznego. Programy rządowe i zadania samorządowe.

1. **Zadania umieszczone w centralnym rejestrze programów rządowych - wg opracowania zmiany PZPWL – część III, str. 283**
2. **Programy operacyjne współpracy transgranicznej:**
 - Polska (woj. lubuskie) – Brandenburgia – jako Podregion Zielonogórski PL432 złożony z 7 powiatów: krośnieńskiego, nowosolskiego, świebodzińskiego, zielonogórskiego, żagańskiego, wschowskiego i miasta na prawach powiatu Zielonej Góry;
 - Polska (Województwo Lubuskie – Saksonia) – Podregion Zielonogórski PL 432 i 15 powiatów woj. dolnośląskiego);
3. **Inne programy:**
 - 1) Program Operacyjny Infrastruktura i Środowisko na lata 2007 – 2013
 - 2) Program budowy dróg krajowych na lata 2008 – 2012
 - 3) Master Plan dla Transportu Kolejowego w Polsce do 2030 r.
 - 4) Krajowy Program Oczyszczania Ścieków Komunalnych
 - 5) Polityka Energetyczna Polski do 2030 r.

Uwaga: szczegółowe dane dotyczące powyższych programów zawarte są w części III opracowania Zmiany Planu zagospodarowania przestrzennego Województwa Lubuskiego, str. 283.

4. Programy samorządu Województwa Lubuskiego

- 1) Harmonogram budów i przebudów dróg wojewódzkich planowanych do realizacji na lata 2008 – 2015
- 2) Indykатыwny Plan Inwestycyjny Lubuskiego Regionalnego Programu Operacyjnego na lata 2007 – 2013
- 3) Plan Gospodarki Odpadami dla Województwa Lubuskiego na lata 2008 – 2011 z perspektywą na lata 2012 – 2019 – aktualizacja
- 4) Mała Retencja Wodna w Województwie Lubuskim.

Uwaga: szczegółowe dane dotyczące powyższych programów zawarte są w części III opracowania Zmiany Planu zagospodarowania przestrzennego Województwa Lubuskiego, str.

283.

B. Rekomendacje w zakresie zadań proponowanych w Zmianie PzpWL

1. W zakresie struktury przestrzennej:

- 1) Podjęcie działań w zakresie zapewnienia ładu przestrzennego na terenie gminy poprzez racjonalizację użytkowania przestrzeni i zapobiegania jej degradacji;
- 2) Stworzenie warunków umożliwiających uporządkowanie obszarów funkcjonalnych na terenie gminy, w tym infrastruktury technicznej;
- 3) Podjęcie działań zwiększających efektywność gospodarowania przestrzenią;
- 4) Stworzenie warunków pozwalających na kształtowanie procesów urbanizacji w celu osiągnięcia najkorzystniejszych rozwiązań przestrzennych;
- 5) Podjęcie działań zwiększających odporność struktury przestrzennej gminy na zagrożenia wynikające z ekstremalnych zjawisk przyrodniczych i katastrof;
- 6) Dążenie do osiągnięcia wysokiej jakości środowiska przyrodniczego poprzez ochronę i odpowiednie użytkowanie;

2. W zakresie miejsca w strukturze przestrzennej województwa:

- 1) położenie gminy przy jednej z głównych osi rozwoju przestrzennego województwa – Środkowoeuropejskiego Korytarza Transportowego CETC wzdłuż S3 oraz osi przyrodniczej wschód – zachód Dolina Noteci i Warty, generujących rozwój społeczno – gospodarczy;
- 2) wykorzystanie naturalnych i bardzo ciekawych zasobów przyrodniczych i kulturowych gminy do rozwoju turystyki i rekreacji oraz związanych z nimi usług;

3. Pozostałe rekomendacje wynikające ze Zmiany PzpWL:

- 1) Modernizacja infrastruktury transportowej oraz zwiększenie dostępności komunikacyjnej;
- 2) Udoskonalenie i rozbudowa infrastruktury technicznej i komunalnej poprawiającej warunki życia oraz podnoszącej atrakcyjność inwestycyjną obszarów aktywności gospodarczej;
- 3) Udoskonalenie i rozbudowa infrastruktury społecznej – w szczególności w sferach edukacji, opieki zdrowotnej, kultury i pomocy społecznej;
- 4) Usprawnienie systemu transportu publicznego z wykorzystaniem partnerstwa publiczno – prywatnego;
- 5) Uzyskanie trwałych efektów płynących ze współpracy międzyregionalnej;
- 6) Wspieranie działań na rzecz zwiększenia tożsamości regionalnej,
- 7) Wykorzystanie walorów środowiska i dziedzictwa kulturowego dla rozwoju turystyki,
- 8) Promocja walorów turystycznych i stworzenie systemu informacji turystycznej;
- 9) Podejmowanie przedsięwzięć kulturalnych tworzących atrakcyjny wizerunek regionu i województwa;
- 10) Podniesienie jakości kształcenia,
- 11) Dostosowanie kształcenia do potrzeb regionalnego rynku pracy i standardów UE,
- 12) Wyrównanie szans edukacyjnych dzieci i młodzieży,
- 13) Wspieranie działań na rzecz rozwoju społeczeństwa informacyjnego,
- 14) Ograniczenie zakresu i skutków wykluczenia społecznego osób i rodzin, ich integracja ze społeczeństwem oraz wyrównanie szans rozwojowych dzieci i młodzieży;
- 15) Rozwój instytucjonalnego i kapitałowego otoczenia biznesu;
- 16) Wspieranie wzrostu zatrudnienia i mobilności zawodowej;
- 17) Poprawa jakości stanu środowiska przyrodniczego;
- 18) Kształtowanie procesów społecznych i przestrzennych dla poprawy jakości życia;
- 19) Rozbudowa i przebudowa sieci dróg komunikacji rowerowej o znaczeniu międzyregionalnym i międzynarodowym;

Nazwa Gminy:
NOWOGRÓD BOBRZAŃSKI

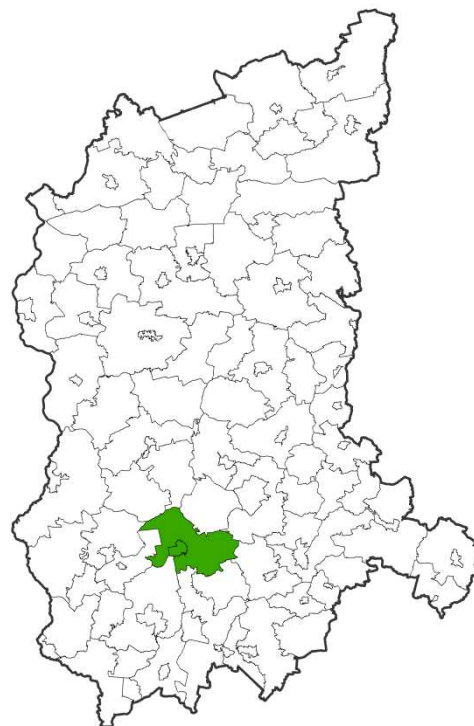
Typ jednostki:

gmina miejsko - wiejska

Grupa Gmin: lokalna

Powierzchnia: 260 km²

Liczba mieszkańców: 9.323



I. INFORMACJE OGÓLNE

1. Lokalizacja Gminy:

- położona w powiecie zielonogórskim.

2. Charakterystyka Gminy:

Gmina leży w południowo - zachodniej części powiatu zielonogórskiego.

Przecinają ją główne szlaki komunikacyjne łączące Zieloną Górę z przejściami granicznymi w Olszynie, Łęknicy, Zasiekach i Przewozie.

Z południa na północ przez gminę przepływa rzeka Bóbr.

Członek Stowarzyszenia Gmin

Rzeczypospolitej Polskiej Euroregionu

„Sprewa – Nysa - Bóbr”.

3. Stan planistyczny gminy wynikający z obowiązku ustawowego, zgodnie z art. 9 ustawy o planowaniu i zagospodarowaniu przestrzennym (Dz. U. Nr 80, z 2003 r., poz. 717 ze zm.)

Studium uwarunkowań i kierunków zagospodarowania przestrzennego gminy:

- **uchwalenie:**
Uchwała Nr XXVI/182/02 z dnia 21.03.2002 r.
- **zmiana:**
Uchwała Nr XXXVI/252/06 z dnia 26.01.2006 r.,
Uchwała Nr XXIII/143/08 z dnia 24.04.2008 r.

4. Wnioski zgłoszone do Zmiany PZPWL:

Instytucja	Charakterystyka wniosku
Urząd Miejski w Nowogrodzie Bobrzańskim	– zlecenie przez Zarząd Województwa opracowania i wydania aktualnej urzędowej mapy sieci dróg krajowych, wojewódzkich i powiatowych naszego województwa, – uregulowanie (aktualizacja) wspólnie ze starostami przebiegu dróg powiatowych, – opracowanie wspólnie ze starostwami i gminami docelowej sieci dróg powiatowych.
Generalna Dyrekcja Dróg Krajowych i Autostrad w Zielonej Górze	Uwzględnienie obwodnicy Nowogrodu Bobrzańskiego.
ENEA Operator	Informacja: teren woj. lubuskiego w zakresie infrastruktury służącej dystrybucji energii

Sp. z o.o.	elektrycznej obsługiwany jest przez Oddziały Dystrybucji Gorzów Wlkp. oraz Zielona Góra ENEA Operator.
------------	--

5. Ważniejsze inwestycje zawarte w Indykatorywnym Planie Inwestycyjnym Lubuskiego Regionalnego Programu Operacyjnego na lata 2007 – 2013:

- 1) Budowa nawierzchni dróg łączących drogi - krajową 27, wojewódzką 289, powiatową 1140F w Nowogrodzie Bobrzańskim,
- 2) Internet Szerokopasmowy w województwie lubuskim w ramach rozwoju społeczeństwa informacyjnego,
- 3) Realizacja inwestycji w ramach programu małej retencji wodnej w województwie lubuskim.

Uwaga: wykaz wszystkich inwestycji zawartych w Indykatorywnym Planie Inwestycyjnym Lubuskiego Regionalnego Programu Operacyjnego na lata 2007 – 2013 zawarty jest w Zmianie Planu zagospodarowania przestrzennego Województwa Lubuskiego – część III, str. 283.

II. Rekomendacje ze Zmiany Planu zagospodarowania przestrzennego Województwa Lubuskiego:

A. Inwestycje celu publicznego. Programy rządowe i zadania samorządowe.

1. **Zadania umieszczone w centralnym rejestrze programów rządowych - wg opracowania zmiany PZPWL – część III, str. 283**
2. **Programy operacyjne współpracy transgranicznej:**
 - Polska (woj. lubuskie) – Brandenburgia – jako Podregion Zielonogórski PL432 złożony z 7 powiatów: krośnieńskiego, nowosolskiego, świebodzińskiego, zielonogórskiego, żagańskiego, wschowskiego i miasta na prawach powiatu Zielonej Góry;
 - Polska (Województwo Lubuskie – Saksonia) – Podregion Zielonogórski PL 432 i 15 powiatów woj. dolnośląskiego);
3. **Inne programy:**
 - 1) Program Operacyjny Infrastruktura i Środowisko na lata 2007 – 2013
 - 2) Program budowy dróg krajowych na lata 2008 – 2012
 - 3) Master Plan dla Transportu Kolejowego w Polsce do 2030 r.
 - 4) Krajowy Program Oczyszczania Ścieków Komunalnych
 - 5) Polityka Energetyczna Polski do 2030 r.

Uwaga: szczegółowe dane dotyczące powyższych programów zawarte są w części III opracowania Zmiany Planu zagospodarowania przestrzennego Województwa Lubuskiego, str. 283.

4. Programy samorządu Województwa Lubuskiego

- 1) Harmonogram budów i przebudów dróg wojewódzkich planowanych do realizacji na lata 2008 – 2015
- 2) Indykatorywny Plan Inwestycyjny Lubuskiego Regionalnego Programu Operacyjnego na lata 2007 – 2013
- 3) Plan Gospodarki Odpadami dla Województwa Lubuskiego na lata 2008 – 2011 z perspektywą na lata 2012 – 2019 – aktualizacja
- 4) Mała Retencja Wodna w Województwie Lubuskim.

Uwaga: szczegółowe dane dotyczące powyższych programów zawarte są w części III opracowania Zmiany Planu zagospodarowania przestrzennego Województwa Lubuskiego, str. 283.

B. Rekomendacje w zakresie zadań proponowanych w Zmianie PzpWL

1. W zakresie struktury przestrzennej:

- 1) Podjęcie działań w zakresie zapewnienia ładu przestrzennego na terenie gminy poprzez racjonalizację użytkowania przestrzeni i zapobiegania jej degradacji;
- 2) Stworzenie warunków umożliwiających uporządkowanie obszarów funkcjonalnych na terenie gminy, w tym infrastruktury technicznej;
- 3) Podjęcie działań zwiększających efektywność gospodarowania przestrzenią;
- 4) Stworzenie warunków pozwalających na kształtowanie procesów urbanizacji w celu osiągnięcia najkorzystniejszych rozwiązań przestrzennych;
- 5) Podjęcie działań zwiększających odporność struktury przestrzennej gminy na zagrożenia wynikające z ekstremalnych zjawisk przyrodniczych i katastrof;
- 6) Dążenie do osiągnięcia wysokiej jakości środowiska przyrodniczego poprzez ochronę i odpowiednie użytkowanie;

2. W zakresie miejsca w strukturze przestrzennej województwa:

- 1) położenie gminy w jednym z głównych pasm rozwoju przestrzennego województwa – III Paneuropejskiego Korytarza Transportowego wzdłuż autostrady A18, generujących rozwój społeczno – gospodarczy;
- 2) wykorzystanie położenia gminy w naturalnych i bardzo ciekawych zasobach przyrodniczych i kulturowych do rozwoju turystyki i rekreacji oraz związanych z nimi usług;

3. Pozostałe rekomendacje wynikające ze Zmiany PzpWL:

- 1) Modernizacja infrastruktury transportowej oraz zwiększenie dostępności komunikacyjnej;
- 2) Udoskonalenie i rozbudowa infrastruktury technicznej i komunalnej poprawiającej warunki życia oraz podnoszącej atrakcyjność inwestycyjną obszarów aktywności gospodarczej;
- 3) Udoskonalenie i rozbudowa infrastruktury społecznej – w szczególności w sferach edukacji, opieki zdrowotnej, kultury i pomocy społecznej;
- 4) Usprawnienie systemu transportu publicznego z wykorzystaniem partnerstwa publiczno – prywatnego;
- 5) Uzyskanie trwałych efektów płynących ze współpracy międzyregionalnej;
- 6) Wspieranie działań na rzecz zwiększenia tożsamości regionalnej;
- 7) Wykorzystanie walorów środowiska i dziedzictwa kulturowego dla rozwoju turystyki;
- 8) Promocja walorów turystycznych i stworzenie systemu informacji turystycznej;
- 9) Podejmowanie przedsięwzięć kulturalnych tworzących atrakcyjny wizerunek regionu i województwa;
- 10) Podniesienie jakości kształcenia,
- 11) Dostosowanie kształcenia do potrzeb regionalnego rynku pracy i standardów UE,
- 12) Wyrównanie szans edukacyjnych dzieci i młodzieży,
- 13) Wspieranie działań na rzecz rozwoju społeczeństwa informacyjnego,
- 14) Ograniczenie zakresu i skutków wykluczenia społecznego osób i rodzin, ich integracja ze społeczeństwem oraz wyrównanie szans rozwojowych dzieci i młodzieży;
- 15) Rozwój instytucjonalnego i kapitałowego otoczenia biznesu;
- 16) Wspieranie wzrostu zatrudnienia i mobilności zawodowej;
- 17) Poprawa jakości stanu środowiska przyrodniczego;
- 18) Kształtowanie procesów społecznych i przestrzennych dla poprawy jakości życia;
- 19) Rozbudowa i przebudowa sieci dróg komunikacji rowerowej o znaczeniu międzyregionalnym i międzynarodowym;

Nazwa Gminy: OŚNO LUBUSKIE

Typ jednostki:

gmina miejsko - wiejska

Grupa Gmin: lokalna

Powierzchnia: 198 km²

Liczba mieszkańców: 6.315



I. INFORMACJE OGÓLNE

1. Lokalizacja Gminy:

- położona w powiecie słubickim.

2. Charakterystyka Gminy:

Miasto o charakterze turystyczno - wypoczynkowym, położone wśród wzgórz morenowych Wysoczyzny Lubuskiej nad rzeką Łęczą. Występuje tu zespół przyrodniczo – krajobrazowy „Uroczysko Ośniańskich Jezior”. Członek Stowarzyszenia Gmin Polskich Euroregionu „Pro Europa Viadrina”.

3. Stan planistyczny gminy wynikający z obowiązku ustawowego, zgodnie z art. 9 ustawy o planowaniu i zagospodarowaniu przestrzennym (Dz. U. Nr 80, z 2003 r., poz. 717 ze zm.)

Studium uwarunkowań i kierunków zagospodarowania przestrzennego gminy:

- **uchwalenie:**
Uchwała Nr XVII/114/2000 z dnia 12.12.2000 r.

4. Wnioski zgłoszone do Zmiany PZPWL:

Instytucja	Charakterystyka wniosku
Urząd Miasta i Gminy w Ośnie Lubuskim	Brak wniosków.
Zarząd Województwa Dolnośląskiego	Ochrona głównych korytarzy ekologicznych - Korytarza Zachodniego.
ENEA Operator Sp. z o.o.	Informacja: teren woj. lubuskiego w zakresie infrastruktury służącej dystrybucji energii elektrycznej obsługiwany jest przez Oddziały Dystrybucji Gorzów Wlkp. oraz Zielona Góra ENEA Operator.
ENEA Operator Sp. z o.o. w Poznaniu	Budowa GPZ Ośno – budowa stacji 110/15 kV z dwoma transformatorami 110/15 kV o mocy 10 MVA, z rozdzielnią napowietrzną 110 kV w układzie H-4 oraz wewnętrzną rozdzielnią 15 kV w nowym miejscu.
PGNiG S.A. Oddział	Informacja, że teren województwa lubuskiego obejmują koncesje na poszukiwanie i rozpoznawanie złóż ropy naftowej i gazu ziemnego - Chartów - Ośno Lubuskie nr 26/99/p z dnia

w Zielonej Górze	29.09.1999 r. - ważna do dnia 29.09.2014r.
System Gazociągów Tranzytowych EuRoPol GAZ S.A.	Informacja, że na terenie województwa lubuskiego zlokalizowana jest część Systemu Gazociągów Tranzytowych Jamał - Europa Zach., którego investorem jest EuRoPol GAZ S.A. Przez obszar gminy Ośno Lubuskie przebiega czynny gazociąg wysokiego ciśnienia DN1400, 8.4 MPa wraz z kablem światłowodowym.

5. Ważniejsze inwestycje zawarte w Indykatorywnym Planie Inwestycyjnym Lubuskiego Regionalnego Programu Operacyjnego na lata 2007 – 2013:

- 1) Budowa obwodnicy Ośna Lubuskiego w ciągu drogi woj. nr 137,
- 2) Przebudowa drogi woj. nr 134 relacji skrzyżowanie z drogą krajową nr 22 - Ośno Lubuskie,
- 3) Internet Szerokopasmowy w województwie lubuskim w ramach rozwoju społeczeństwa informacyjnego,
- 4) Realizacja inwestycji w ramach programu małej retencji wodnej w województwie lubuskim,
- 5) Rewitalizacja „Starego Miasta” w Ośnie Lubuskim,
- 6) Przebudowa połączenia drogowego Gminy Słońsk z Gminą Ośno Lubuskie (Powiat Słubicki) o istotnym znaczeniu dla mieszkańców Powiatu Sulęcińskiego.

Uwaga: wykaz wszystkich inwestycji zawartych w Indykatorywnym Planie Inwestycyjnym Lubuskiego Regionalnego Programu Operacyjnego na lata 2007 – 2013 zawarty jest w Zmianie Planu zagospodarowania przestrzennego Województwa Lubuskiego – część III, str. 283.

II. Rekomendacje ze Zmiany Planu zagospodarowania przestrzennego Województwa Lubuskiego:

A. Inwestycje celu publicznego. Programy rządowe i zadania samorządowe.

1. **Zadania umieszczone w centralnym rejestrze programów rządowych** - wg opracowania zmiany PZPWL – część III, str. 283
2. **Programy operacyjne współpracy transgranicznej:**
 - Polska (Woj. Lubuskie) – Brandenburgia jako Podregion Gorzowski PL 433, złożony z 6 powiatów: gorzowskiego, międzyrzeckiego, słubickiego, strzelecko – drezdeńskiego, sulęcińskiego i miasta na prawach powiatu – Gorzowa Wlkp.

3. Inne planowane programy:

- 1) Program Operacyjny Infrastruktura i Środowisko na lata 2007 – 2013
- 2) Program budowy dróg krajowych na lata 2008 – 2012
- 3) Master Plan dla Transportu Kolejowego w Polsce do 2030 r.
- 4) Krajowy Program Oczyszczania Ścieków Komunalnych
- 5) Polityka Energetyczna Polski do 2030 r.

Uwaga: szczegółowe dane dotyczące powyższych programów zawarte są w części III opracowania Zmiany Planu zagospodarowania przestrzennego Województwa Lubuskiego, str. 283.

4. Programy samorządu Województwa Lubuskiego

- 1) Harmonogram budów i przebudów dróg wojewódzkich planowanych do realizacji na lata 2008 – 2015
- 2) Indykatorywny Plan Inwestycyjny Lubuskiego Regionalnego Programu Operacyjnego na lata 2007 – 2013
- 3) Plan Gospodarki Odpadami dla Województwa Lubuskiego na lata 2008 – 2011 z perspektywą na lata 2012 – 2019 – aktualizacja
- 4) Mała Retencja Wodna w Województwie Lubuskim.

Uwaga: szczegółowe dane dotyczące powyższych programów zawarte są w części III opracowania Zmiany Planu zagospodarowania przestrzennego Województwa Lubuskiego, str. 283.

B. Rekomendacje w zakresie zadań proponowanych w Zmianie PzpWL

1. W zakresie struktury przestrzennej:

- 1) Podjęcie działań w zakresie zapewnienia ładu przestrzennego na terenie gminy poprzez racjonalizację użytkowania przestrzeni i zapobiegania jej degradacji;
- 2) Stworzenie warunków umożliwiających uporządkowanie obszarów funkcjonalnych na terenie gminy, w tym infrastruktury technicznej;
- 3) Podjęcie działań zwiększających efektywność gospodarowania przestrzenią;
- 4) Stworzenie warunków pozwalających na kształtowanie procesów urbanizacji w celu osiągnięcia najkorzystniejszych rozwiązań przestrzennych;
- 5) Podjęcie działań zwiększających odporność struktury przestrzennej gminy na zagrożenia wynikające z ekstremalnych zjawisk przyrodniczych i katastrof;
- 6) Dążenie do osiągnięcia wysokiej jakości środowiska przyrodniczego poprzez ochronę i odpowiednie użytkowanie;

2. W zakresie miejsca w strukturze przestrzennej województwa:

- 1) położenie gminy na skrzyżowaniu dwóch głównych osi konstrukcyjnych rozwoju przestrzennego województwa: II Paneuropejskiego Korytarza Transportowego wzdłuż autostrady A2 i Środkowoeuropejskiego Korytarza Transportowego CETC, którego tworzy droga ekspresowa S3, generujących rozwój społeczno – gospodarczy;
- 2) wykorzystanie położenia gminy w terenie o naturalnych i bardzo ciekawych zasobach przyrodniczych i kulturowych do rozwoju turystyki, w tym stworzenia tematycznego obszaru kulturowo – przyrodniczego;
- 3) wykorzystanie położenia w pobliżu obszaru węzłowego, krystalizującego strukturę przestrzenną województwa, obejmującego miejskie ośrodki rozwoju Świebodzin i Międzyrzecz, do rozwoju gospodarczo – społecznego gminy;

3. Pozostałe rekomendacje wynikające ze Zmiany PzpWL:

- 1) Modernizacja infrastruktury transportowej oraz zwiększenie dostępności komunikacyjnej;
- 2) Udoskonalenie i rozbudowa infrastruktury technicznej i komunalnej poprawiającej warunki życia oraz podnoszącej atrakcyjność inwestycyjną obszarów aktywności gospodarczej;
- 3) Udoskonalenie i rozbudowa infrastruktury społecznej – w szczególności w sferach edukacji, opieki zdrowotnej, kultury i pomocy społecznej;
- 4) Usprawnienie systemu transportu publicznego z wykorzystaniem partnerstwa publiczno – prywatnego;
- 5) Uzyskanie trwałych efektów płynących ze współpracy międzyregionalnej;
- 6) Wspieranie działań na rzecz zwiększenia tożsamości regionalnej;
- 7) Wykorzystanie walorów środowiska i dziedzictwa kulturowego dla rozwoju turystyki;
- 8) Promocja walorów turystycznych i stworzenie systemu informacji turystycznej;
- 9) Podejmowanie przedsięwzięć kulturalnych tworzących atrakcyjny wizerunek regionu i województwa;
- 10) Podniesienie jakości kształcenia;
- 11) Dostosowanie kształcenia do potrzeb regionalnego rynku pracy i standardów UE;
- 12) Wyrównanie szans edukacyjnych dzieci i młodzieży;
- 13) Wspieranie działań na rzecz rozwoju społeczeństwa informacyjnego;
- 14) Ograniczenie zakresu i skutków wykluczenia społecznego osób i rodzin, ich integracja ze społeczeństwem oraz wyrównanie szans rozwojowych dzieci i młodzieży;
- 15) Rozwój instytucjonalnego i kapitałowego otoczenia biznesu;
- 16) Wspieranie wzrostu zatrudnienia i mobilności zawodowej;
- 17) Poprawa jakości stanu środowiska przyrodniczego;

- 18) Kształtowanie procesów społecznych i przestrzennych dla poprawy jakości życia;
- 19) Rozbudowa i przebudowa sieci dróg komunikacji rowerowej o znaczeniu międzyregionalnym i międzynarodowym;

Nazwa Gminy: OTYŃ

Typ jednostki: gmina wiejska

Grupa Gmin: ponadlokalna

Powierzchnia: 92 km²

Liczba mieszkańców: 6.247



I. INFORMACJE OGÓLNE

1. Lokalizacja Gminy:

- położona w powiecie nowosolskim.

2. Charakterystyka Gminy:

Gmina Otyń położona jest na pograniczu dwóch mezoregionów Wału Zielonogórskiego i Pradoliny Głogowskiej. Odra ze swoim dorzeczem oraz dopływem Śląskiej Ochli tworzą sieć hydrograficzną gminy. Występują tu dwa rezerваты przyrody „Bukowa Góra” i „Bażantarnia”. Członek Stowarzyszenia Gmin Rzeczypospolitej Polskiej Euroregionu „Sprewa – Nysa - Bóbr”.

3. Stan planistyczny gminy wynikający z obowiązku ustawowego, zgodnie z art. 9 ustawy o planowaniu i zagospodarowaniu przestrzennym (Dz. U. Nr 80, z 2003 r., poz. 717 ze zm.)

Studium uwarunkowań i kierunków zagospodarowania przestrzennego gminy:

- **uchwalenie:**
Uchwała Nr XXVI/145/01 z dnia 05.02.2001 r.

4. Wnioski zgłoszone do Zmiany PzpWL:

Instytucja	Charakterystyka wniosku
Urząd Gminy w Otyńiu	<ul style="list-style-type: none">– wykonanie sieci kanalizacji sanitarnej miejscowościach: Modrzyca, Otyń, Zakęcie, Konradowo, Bobrowniki i Niedoradz,– tereny strefy przemysłowej w rejonie węzła drogowego Niedoradz przy drodze S3,– doprowadzenie sieci dystrybucji gazu ziemnego do miejscowości Ługi i Czasław,– budowa sieci zaopatrzenia w energię elektryczną dla nowo powstających osiedli w Otyńiu i Konradowie, w Niedoradzu oraz terenów strefy przemysłowej w Niedoradzu.
Generalna Dyrekcja Dróg Krajowych i Autostrad Oddział w Zielonej Górze	Uwzględnienie w planie drogi ekspresowej S3 i obwodnicy Nowej Soli.
Generalna Dyrekcja Dróg Krajowych i Autostrad we Wrocławiu	Ujęcie w opracowywanym PZPWL wszystkich projektowanych aktualnie wariantów przebiegu trasy S3.
Generalna Dyrekcja	Uwzględnienie w planie drogi ekspresowej S3.

Dróg Krajowych i Autostrad Oddział w Szczecinie	
Urząd Żeglugi Śródlądowej we Wrocławiu	Zaakcentowanie problematyki gospodarczego wykorzystania rzeki Odry, w tym do powrotu na rzekę transportu wodnego.
Wojewoda Zachodniopomorski	1. Odbudowa przekroju rzeki Odry dla przepuszczania wody katastrofalnej, 2. Budowa systemu monitorowania sytuacji hydrologicznej zlewni Odry z systemem ostrzegania na odcinku rzeki Odry przebiegającym przez teren Województwa Lubuskiego, 3. Modernizacja i przebudowa wałów przeciwpowodziowych wzdłuż rzeki Odry, 4. Modernizacja drogi wodnej rzeki Odry na znajdującym się na terenie województwa Lubuskiego, 5. Rozbudowa sieci łączności radiowej w celu przeprowadzenia sprawnych akcji ratunkowych (obecnie istniejący system radiowy nie zapewnia wystarczającego poziomu łączności).
Marszałek Województwa Zachodniopomorskiego	Uwzględnienie Programu dla "Odry 2006" oraz problematyki ochrony przed powodzią zgodnej z Programem dla "Odry 2006".
Urząd Marszałkowski Województwa Lubuskiego	Wyznaczenie (do poziomu gmin) terenów przeznaczonych pod usługi turystyczno – rekreacyjne, ze szczególnym uwzględnieniem profilu działalności gospodarczej, jaka może być tam prowadzona, przy drodze ekspresowej S3.
Zarząd Województwa Dolnośląskiego	– ochrona korytarza ekologicznego doliny Odry o znaczeniu międzynarodowym, – wzmocnienie roli środkowoeuropejskiego korytarza transportowego (CETC), – uwzględnienie roli linii kolejowych nr 273
ENEA Operator Sp. z o.o.	Informacja: teren woj. lubuskiego w zakresie infrastruktury służącej dystrybucji energii elektrycznej obsługiwany jest przez Oddziały Dystrybucji Gorzów Wlkp. oraz Zielona Góra ENEA Operator.
PKP Polskie Linie Kolejowe S.A. Oddział Regionalny w Szczecinie	Po roku 2014 planowane są inwestycje na modernizację linii kolejowej C-E59 na odcinku Głogów - Dolna Odra, na której docelowa prędkość po modernizacji wynosić będzie dla pociągów 120 km/h lub 160 km/h.

5. Ważniejsze inwestycje zawarte w Indykatorywnym Planie Inwestycyjnym Lubuskiego Regionalnego Programu Operacyjnego na lata 2007 – 2013:

- 1) Internet Szerokopasmowy w województwie lubuskim w ramach rozwoju społeczeństwa informacyjnego,
- 2) Realizacja inwestycji w ramach programu małej retencji wodnej w województwie lubuskim.

Uwaga: wykaz wszystkich inwestycji zawartych w Indykatorywnym Planie Inwestycyjnym Lubuskiego Regionalnego Programu Operacyjnego na lata 2007 – 2013 zawarty jest w Zmianie Planu zagospodarowania przestrzennego Województwa Lubuskiego – część III, str. 283.

II. Rekomendacje ze Zmiany Planu zagospodarowania przestrzennego Województwa Lubuskiego:

A. Inwestycje celu publicznego. Programy rządowe i zadania samorządowe.

1. **Zadania umieszczone w centralnym rejestrze programów rządowych** - wg opracowania zmiany PZPWL – część III, str. 289
2. **Programy operacyjne współpracy transgranicznej:**
 - Polska (Woj. Lubuskie) – Brandenburgia jako Podregion Gorzowski PL 433, złożony z 6 powiatów: gorzowskiego, międzyrzeckiego, słubickiego, strzelecko – drezdeńskiego, sulęcińskiego i miasta na prawach powiatu – Gorzowa Wlkp.

3. Inne planowane programy:

- 1) Program Operacyjny Infrastruktura i Środowisko na lata 2007 – 2013
- 2) Program budowy dróg krajowych na lata 2008 – 2012
- 3) Master Plan dla Transportu Kolejowego w Polsce do 2030 r.

- 4) Krajowy Program Oczyszczania Ścieków Komunalnych
- 5) Polityka Energetyczna Polski do 2030 r.

Uwaga: szczegółowe dane dotyczące powyższych programów zawarte są w części III opracowania Zmiany Planu zagospodarowania przestrzennego Województwa Lubuskiego, str. 283.

4. Programy samorządu Województwa Lubuskiego

- 1) Harmonogram budów i przebudów dróg wojewódzkich planowanych do realizacji na lata 2008 – 2015
- 2) Indykatorywny Plan Inwestycyjny Lubuskiego Regionalnego Programu Operacyjnego na lata 2007 – 2013
- 3) Plan Gospodarki Odpadami dla Województwa Lubuskiego na lata 2008 – 2011 z perspektywą na lata 2012 – 2019 – aktualizacja
- 4) Mała Retencja Wodna w Województwie Lubuskim.

Uwaga: szczegółowe dane dotyczące powyższych programów zawarte są w części III opracowania Zmiany Planu zagospodarowania przestrzennego Województwa Lubuskiego, str. 283.

B. Rekomendacje w zakresie zadań proponowanych w Zmianie PzpWL

1. W zakresie struktury przestrzennej:

- 1) Podjęcie działań w zakresie zapewnienia ładu przestrzennego na terenie gminy poprzez racjonalizację użytkowania przestrzeni i zapobiegania jej degradacji;
- 2) Stworzenie warunków umożliwiających uporządkowanie obszarów funkcjonalnych na terenie gminy, w tym infrastruktury technicznej;
- 3) Podjęcie działań zwiększających efektywność gospodarowania przestrzenią;
- 4) Stworzenie warunków pozwalających na kształtowanie procesów urbanizacji w celu osiągnięcia najkorzystniejszych rozwiązań przestrzennych;
- 5) Podjęcie działań zwiększających odporność struktury przestrzennej gminy na zagrożenia wynikające z ekstremalnych zjawisk przyrodniczych i katastrof;
- 6) Dążenie do osiągnięcia wysokiej jakości środowiska przyrodniczego poprzez ochronę i odpowiednie użytkowanie;

2. W zakresie miejsca w strukturze przestrzennej województwa:

- 1) położenie terenu gminy w pobliżu jednej z głównych osi rozwoju przestrzennego województwa – Środkowoeuropejskiego Korytarza Transportowego CETC, wzdłuż S3, generujących rozwój społeczno – gospodarczy;
- 2) wykorzystanie położenia gminy w terenie o naturalnych i bardzo ciekawych zasobach przyrodniczych i kulturowych do rozwoju turystyki, w tym stworzenia tematycznego obszaru kulturowo – przyrodniczego;

3. Pozostałe rekomendacje wynikające ze Zmiany PzpWL:

- 1) Modernizacja infrastruktury transportowej oraz zwiększenie dostępności komunikacyjnej;
- 2) Udoskonalenie i rozbudowa infrastruktury technicznej i komunalnej poprawiającej warunki życia oraz podnoszącej atrakcyjność inwestycyjną obszarów aktywności gospodarczej;
- 3) Udoskonalenie i rozbudowa infrastruktury społecznej – w szczególności w sferach edukacji, opieki zdrowotnej, kultury i pomocy społecznej;
- 4) Usprawnienie systemu transportu publicznego z wykorzystaniem partnerstwa publiczno – prywatnego;
- 5) Uzyskanie trwałych efektów płynących ze współpracy międzyregionalnej;
- 6) Wspieranie działań na rzecz zwiększenia tożsamości regionalnej;
- 7) Wykorzystanie walorów środowiska i dziedzictwa kulturowego dla rozwoju turystyki

- 8) Promocja walorów turystycznych i stworzenie systemu informacji turystycznej;
- 9) Podejmowanie przedsięwzięć kulturalnych tworzących atrakcyjny wizerunek regionu i województwa;
- 10) Podniesienie jakości kształcenia;
- 11) Dostosowanie kształcenia do potrzeb regionalnego rynku pracy i standardów UE;
- 12) Wyrównanie szans edukacyjnych dzieci i młodzieży;
- 13) Wspieranie działań na rzecz rozwoju społeczeństwa informacyjnego;
- 14) Ograniczenie zakresu i skutków wykluczenia społecznego osób i rodzin, ich integracja ze społeczeństwem oraz wyrównanie szans rozwojowych dzieci i młodzieży;
- 15) Rozwój instytucjonalnego i kapitałowego otoczenia biznesu;
- 16) Wspieranie wzrostu zatrudnienia i mobilności zawodowej;
- 17) Poprawa jakości stanu środowiska przyrodniczego;
- 18) Kształtowanie procesów społecznych i przestrzennych dla poprawy jakości życia;
- 19) Rozbudowa i przebudowa sieci dróg komunikacji rowerowej o znaczeniu międzyregionalnym i międzynarodowym;

Nazwa Gminy: PRZEWÓZ

Typ jednostki: gmina wiejska

Grupa Gmin: lokalna

Powierzchnia: 178 km²

Liczba mieszkańców: 3.269

I. INFORMACJE OGÓLNE

1. Lokalizacja Gminy:

- położona w powiecie żarskim,
- graniczy z woj. dolnośląskim.

2. Charakterystyka Gminy:

W gminie Przewóz znajduje się jedno drogowe przejście graniczne Przewóz - Podrosche na granicy zachodniej z Niemcami. Znajdują się tu także bogate pokłady zasobów naturalnych – żwiru, piasku i węgla brunatnego. Znaczne obszary gminy podlegają ochronie ze względu na cenne walory przyrodnicze - rezerwat: „Żurawie Bagno” i "Nad Młyńską Strugą", Obszary Chronionego Krajobrazu, użytki ekologiczne i pomniki przyrody. Członek Stowarzyszenia Gmin Rzeczypospolitej Polskiej Euroregionu „Sprewa – Nysa - Bóbr”.



3. Stan planistyczny gminy wynikający z obowiązku ustawowego, zgodnie z art. 9 ustawy o planowaniu i zagospodarowaniu przestrzennym (Dz. U. Nr 80, z 2003 r., poz. 717 ze zm.)

Studium uwarunkowań i kierunków zagospodarowania przestrzennego gminy:

- **uchwalenie:**

Uchwała Nr XVII/167/2000 z dnia 30.06.2000 r.

4. Wnioski zgłoszone do Zmiany PZPWL:

Institucja	Charakterystyka wniosku
Urząd Gminy Przewóz	Brak wniosków.
Zarząd Województwa Dolnośląskiego	– ochrona głównych korytarzy ekologicznych - Korytarza Zachodniego, – stworzenie spójnego systemu obszarów chronionych, – uwzględnienie koncepcji stworzenia Parku Geologicznego "Łuk Mużakowa" dla ochrony walorów przyrodniczo-krajobrazowych i kulturowych tego obszaru,
Burmistrz Miasta Żary	Uwzględnienie dalszych badań geologicznych w obszarze złoża węgla brunatnego Mosty koło Przewozu.

ENEA Operator Sp. z o.o.	Informacja: teren woj. lubuskiego w zakresie infrastruktury służącej dystrybucji energii elektrycznej obsługiwany jest przez Oddziały Dystrybucji Gorzów Wlkp. oraz Zielona Góra ENEA Operator.
---------------------------------	---

5. Ważniejsze inwestycje zawarte w Indykatorywnym Planie Inwestycyjnym Lubuskiego Regionalnego Programu Operacyjnego na lata 2007 – 2013:

- Internet Szerokopasmowy w województwie lubuskim w ramach rozwoju społeczeństwa informacyjnego,
- Realizacja inwestycji w ramach programu małej retencji wodnej w województwie lubuskim.

Uwaga: wykaz wszystkich inwestycji zawartych w Indykatorywnym Planie Inwestycyjnym Lubuskiego Regionalnego Programu Operacyjnego na lata 2007 – 2013 zawarty jest w Zmianie Planu zagospodarowania przestrzennego Województwa Lubuskiego – część III, str. 283.

II. Rekomendacje ze Zmiany Planu zagospodarowania przestrzennego Województwa Lubuskiego:

A. Inwestycje celu publicznego. Programy rządowe i zadania samorządowe.

1. **Zadania umieszczone w centralnym rejestrze programów rządowych - wg opracowania zmiany PZPWL – część III, str. 283**
2. **Programy operacyjne współpracy transgranicznej:**
 - Polska (woj. lubuskie) – Brandenburgia – jako Podregion Zielonogórski PL432 złożony z 7 powiatów: krośnieńskiego, nowosolskiego, świebodzińskiego, zielonogórskiego, żagańskiego, wschowskiego i miasta na prawach powiatu Zielonej Góry;
 - Polska (Województwo Lubuskie – Saksonia) – Podregion Zielonogórski PL 432 i 15 powiatów woj. dolnośląskiego);
3. **Inne programy:**
 - 1) Program Operacyjny Infrastruktura i Środowisko na lata 2007 – 2013
 - 2) Program budowy dróg krajowych na lata 2008 – 2012
 - 3) Master Plan dla Transportu Kolejowego w Polsce do 2030 r.
 - 4) Krajowy Program Oczyszczania Ścieków Komunalnych
 - 5) Polityka Energetyczna Polski do 2030 r.

Uwaga: szczegółowe dane dotyczące powyższych programów zawarte są w części III opracowania Zmiany Planu zagospodarowania przestrzennego Województwa Lubuskiego, str. 283.

4. Programy samorządu Województwa Lubuskiego

- 1) Harmonogram budów i przebudów dróg wojewódzkich planowanych do realizacji na lata 2008 – 2015
- 2) Indykatorywny Plan Inwestycyjny Lubuskiego Regionalnego Programu Operacyjnego na lata 2007 – 2013
- 3) Plan Gospodarki Odpadami dla Województwa Lubuskiego na lata 2008 – 2011 z perspektywą na lata 2012 – 2019 – aktualizacja
- 4) Mała Retencja Wodna w Województwie Lubuskim.

Uwaga: szczegółowe dane dotyczące powyższych programów zawarte są w części III opracowania Zmiany Planu zagospodarowania przestrzennego Województwa Lubuskiego, str. 283.

B. Rekomendacje w zakresie zadań proponowanych w Zmianie PzpWL

1. W zakresie struktury przestrzennej:

- 1) Podjęcie działań w zakresie zapewnienia ładu przestrzennego na terenie gminy poprzez racjonalizację użytkowania przestrzeni i zapobiegania jej degradacji;
- 2) Stworzenie warunków umożliwiających uporządkowanie obszarów funkcjonalnych na terenie gminy, w tym infrastruktury technicznej;
- 3) Podjęcie działań zwiększających efektywność gospodarowania przestrzenią;
- 4) Stworzenie warunków pozwalających na kształtowanie procesów urbanizacji w celu osiągnięcia najkorzystniejszych rozwiązań przestrzennych;
- 5) Podjęcie działań zwiększających odporność struktury przestrzennej gminy na zagrożenia wynikające z ekstremalnych zjawisk przyrodniczych i katastrof;
- 6) Dążenie do osiągnięcia wysokiej jakości środowiska przyrodniczego poprzez ochronę i odpowiednie użytkowanie;

2. W zakresie miejsca w strukturze przestrzennej województwa:

- 1) wykorzystanie położenia gminy naturalnych i bardzo ciekawych zasobach przyrodniczych i kulturowych do rozwoju turystyki i rekreacji oraz związanych z nim usług;
- 2) położenie gminy na skrzyżowaniu dwóch głównych osi konstrukcyjnych rozwoju przestrzennego województwa: II Paneuropejskiego Korytarza Transportowego biegnącego wzdłuż autostrady A18, stanowiącego jedną z głównych osi konstrukcyjnych województwa, generujących rozwój społeczno – gospodarczy;

3. Pozostałe rekomendacje wynikające ze Zmiany PzpWL:

- 1) Modernizacja infrastruktury transportowej oraz zwiększenie dostępności komunikacyjnej;
- 2) Udoskonalenie i rozbudowa infrastruktury technicznej i komunalnej poprawiającej warunki życia oraz podnoszącej atrakcyjność inwestycyjną obszarów aktywności gospodarczej;
- 3) Udoskonalenie i rozbudowa infrastruktury społecznej – w szczególności w sferach edukacji, opieki zdrowotnej, kultury i pomocy społecznej;
- 4) Usprawnienie systemu transportu publicznego z wykorzystaniem partnerstwa publiczno – prywatnego;
- 5) Uzyskanie trwałych efektów płynących ze współpracy międzyregionalnej;
- 6) Wspieranie działań na rzecz zwiększenia tożsamości regionalnej;
- 7) Wykorzystanie walorów środowiska i dziedzictwa kulturowego dla rozwoju turystyki;
- 8) Promocja walorów turystycznych i stworzenie systemu informacji turystycznej;
- 9) Podejmowanie przedsięwzięć kulturalnych tworzących atrakcyjny wizerunek regionu i województwa;
- 10) Podniesienie jakości kształcenia;
- 11) Dostosowanie kształcenia do potrzeb regionalnego rynku pracy i standardów UE;
- 12) Wyrównanie szans edukacyjnych dzieci i młodzieży;
- 13) Wspieranie działań na rzecz rozwoju społeczeństwa informacyjnego;
- 14) Ograniczenie zakresu i skutków wykluczenia społecznego osób i rodzin, ich integracja ze społeczeństwem oraz wyrównanie szans rozwojowych dzieci i młodzieży;
- 15) Rozwój instytucjonalnego i kapitałowego otoczenia biznesu;
- 16) Wspieranie wzrostu zatrudnienia i mobilności zawodowej;
- 17) Poprawa jakości stanu środowiska przyrodniczego;
- 18) Kształtowanie procesów społecznych i przestrzennych dla poprawy jakości życia;
- 19) Rozbudowa i przebudowa sieci dróg komunikacji rowerowej o znaczeniu międzyregionalnym i międzynarodowym;

Nazwa Gminy: PRZYTOCZNA

Typ jednostki: gmina wiejska

Grupa Gmin: lokalna

Powierzchnia: 185 km²

Liczba mieszkańców: 5.614



I. INFORMACJE OGÓLNE

1. Lokalizacja Gminy:

- położona w powiecie międzyrzeckim,
- graniczy z woj. wielkopolskim.

2. Charakterystyka Gminy:

Gmina położona jest w pradolinie rzeki Warty, pomiędzy jeziorami Przytoczno i Nadolnym. Na terenie gminy znajduje się część Pszczewskiego Parku Krajobrazowego. Członek Stowarzyszenia Gmin Polskich Euroregionu „Pro Europa Viadrina”.

3. Stan planistyczny gminy wynikający z obowiązku ustawowego, zgodnie z art. 9 ustawy o planowaniu i zagospodarowaniu przestrzennym (Dz. U. Nr 80, z 2003 r., poz. 717 ze zm.)

Studium uwarunkowań i kierunków zagospodarowania przestrzennego gminy:

- **uchwalenie:**
Uchwała Nr XVI/100/99 z dnia 30.12.1999 r.
- **zmiana:**
Uchwała Nr XXXIII/196/2005 z dnia 29.11.2005 r.,
Uchwała Nr XLIV/249/2006 z dnia 12/10/2006 r.

4. Wnioski zgłoszone do Zmiany PZPWL:

Instytucja	Charakterystyka wniosku
Urząd Gminy Przytoczna	Brak wniosków.
Wielkopolski Urząd Wojewódzki w Poznaniu Wydział Infrastruktury	Uwzględnienie Pszczewskiego Parku Krajobrazowego, obszarów specjalnej ochrony ptaków Natura 2000: Puszcza Notecka, Jeziora Pszczewskie i dolina Obry.
ENEA Operator Sp. z o.o.	Informacja: teren woj. lubuskiego w zakresie infrastruktury służącej dystrybucji energii elektrycznej obsługiwany jest przez Oddziały Dystrybucji Gorzów Wlkp. oraz Zielona Góra ENEA Operator.
Operator Gazociągów Przesyłowych GAZ – SYSTEM S.A Oddział w Poznaniu	Maksymalna odległość podstawowa lokalizacji obiektów budowlanych względem istniejącej sieci gazowej w/c wynosi dla gazociągu DN80 odb. Przytoczna- 35m na stronę od jego osi, dla gazociągu DN150 odb. Przytoczna - 35m na stronę od jego osi, dla gazociągu DN 150 odb. Przytoczna - Międzyrzecz - 35m na stronę od jego osi, - dla stacji gazowej w/c w m. Przytoczna- 35m na stronę od granicy terenu stacji.

	- gazociąg w/c DN 500 (istniejący) - maksymalna odległość podstawowa lokalizacji obiektów budowlanych względem istniejącej sieci gazowej w/c wynosi dla gazociągu DN 500 relacji Grodzisk - Skwierzyna – 65 m na stronę od jego osi - gazociąg w/c DN 700 relacji Szczecin – Lwówek (projektowany) - szerokość strefy kontrolowanej dla projektowanej sieci gazowej w/c DN 700 relacji Szczecin - Lwówek wynosi 12 m (po 6m na stronę od osi gazociągu)
--	--

5. Ważniejsze inwestycje zawarte w Indykatorywnym Planie Inwestycyjnym Lubuskiego Regionalnego Programu Operacyjnego na lata 2007 – 2013:

- 1) Internet Szerokopasmowy w województwie lubuskim w ramach rozwoju społeczeństwa informacyjnego,
- 2) Realizacja inwestycji w ramach programu małej retencji wodnej w województwie lubuskim.

Uwaga: wykaz wszystkich inwestycji zawartych w Indykatorywnym Planie Inwestycyjnym Lubuskiego Regionalnego Programu Operacyjnego na lata 2007 – 2013 zawarty jest w Zmianie Planu zagospodarowania przestrzennego Województwa Lubuskiego – część III, str. 283.

II. Rekomendacje ze Zmiany Planu zagospodarowania przestrzennego Województwa Lubuskiego:

A. Inwestycje celu publicznego. Programy rządowe i zadania samorządowe.

1. **Zadania umieszczone w centralnym rejestrze programów rządowych** - wg opracowania zmiany PZPWL – część III, str. 283

2. **Programy operacyjne współpracy transgranicznej:**

- Polska (Woj. Lubuskie) – Brandenburgia jako Podregion Gorzowski PL 433, złożony z 6 powiatów: gorzowskiego, międzyrzeckiego, ślubickiego, strzelecko – drezdeńskiego, sulęcińskiego i miasta na prawach powiatu – Gorzowa Wlkp.

3. **Inne planowane programy:**

- 1) Program Operacyjny Infrastruktura i Środowisko na lata 2007 – 2013
- 2) Program budowy dróg krajowych na lata 2008 – 2012
- 3) Master Plan dla Transportu Kolejowego w Polsce do 2030 r.
- 4) Krajowy Program Oczyszczania Ścieków Komunalnych
- 5) Polityka Energetyczna Polski do 2030 r.

Uwaga: szczegółowe dane dotyczące powyższych programów zawarte są w części III opracowania Zmiany Planu zagospodarowania przestrzennego Województwa Lubuskiego, str. 283.

4. **Programy Samorządu Województwa Lubuskiego**

- 1) Harmonogram budów i przebudów dróg wojewódzkich planowanych do realizacji na lata 2008 – 2015
- 2) Indykatorywny Plan Inwestycyjny Lubuskiego Regionalnego Programu Operacyjnego na lata 2007 – 2013
- 3) Plan Gospodarki Odpadami dla Województwa Lubuskiego na lata 2008 – 2011 z perspektywą na lata 2012 – 2019 – aktualizacja
- 4) Mała Retencja Wodna w Województwie Lubuskim.

Uwaga: szczegółowe dane dotyczące powyższych programów zawarte są w części III opracowania Zmiany Planu zagospodarowania przestrzennego Województwa Lubuskiego, str. 283.

B. Rekomendacje w zakresie zadań proponowanych w Zmianie PzpWL

1. **W zakresie struktury przestrzennej:**

- 1) Podjęcie działań w zakresie zapewnienia ładu przestrzennego na terenie gminy poprzez

- racjonalizację użytkowania przestrzeni i zapobiegania jej degradacji;
- 2) Stworzenie warunków umożliwiających uporządkowanie obszarów funkcjonalnych na terenie gminy, w tym infrastruktury technicznej;
 - 3) Podjęcie działań zwiększających efektywność gospodarowania przestrzenią;
 - 4) Stworzenie warunków pozwalających na kształtowanie procesów urbanizacji w celu osiągnięcia najkorzystniejszych rozwiązań przestrzennych;
 - 5) Podjęcie działań zwiększających odporność struktury przestrzennej gminy na zagrożenia wynikające z ekstremalnych zjawisk przyrodniczych i katastrof;
 - 6) Dążenie do osiągnięcia wysokiej jakości środowiska przyrodniczego poprzez ochronę i odpowiednie użytkowanie;
- 2. W zakresie miejsca w strukturze przestrzennej województwa:**
- 1) położenie gminy przy jednej z głównych osi rozwoju przestrzennego województwa – Środkowoeuropejskiego Korytarza Transportowego CETC wzdłuż drogi ekspresowej S3 oraz osi przyrodniczej wschód – zachód Dolina Noteci i Warty, generujących rozwój;
 - 2) wykorzystanie położenia gminy naturalnych i bardzo ciekawych zasobach przyrodniczych i kulturowych do rozwoju turystyki i rekreacji oraz związanych z nim usług;
- 3. Pozostałe rekomendacje wynikające ze Zmiany PzpWL:**
- 1) Modernizacja infrastruktury transportowej oraz zwiększenie dostępności komunikacyjnej;
 - 2) Udoskonalenie i rozbudowa infrastruktury technicznej i komunalnej poprawiającej warunki życia oraz podnoszącej atrakcyjność inwestycyjną obszarów aktywności gospodarczej;
 - 3) Udoskonalenie i rozbudowa infrastruktury społecznej – w szczególności w sferach edukacji, opieki zdrowotnej, kultury i pomocy społecznej;
 - 4) Usprawnienie systemu transportu publicznego z wykorzystaniem partnerstwa publiczno – prywatnego;
 - 5) Uzyskanie trwałych efektów płynących ze współpracy międzyregionalnej;
 - 6) Wspieranie działań na rzecz zwiększenia tożsamości regionalnej;
 - 7) Wykorzystanie walorów środowiska i dziedzictwa kulturowego dla rozwoju turystyki
 - 8) Promocja walorów turystycznych i stworzenie systemu informacji turystycznej;
 - 9) Podejmowanie przedsięwzięć kulturalnych tworzących atrakcyjny wizerunek regionu i województwa;
 - 10) Podniesienie jakości kształcenia;
 - 11) Dostosowanie kształcenia do potrzeb regionalnego rynku pracy i standardów UE;
 - 12) Wyrównanie szans edukacyjnych dzieci i młodzieży;
 - 13) Wspieranie działań na rzecz rozwoju społeczeństwa informacyjnego;
 - 14) Ograniczenie zakresu i skutków wykluczenia społecznego osób i rodzin, ich integracja ze społeczeństwem oraz wyrównanie szans rozwojowych dzieci i młodzieży;
 - 15) Rozwój instytucjonalnego i kapitałowego otoczenia biznesu;
 - 16) Wspieranie wzrostu zatrudnienia i mobilności zawodowej;
 - 17) Poprawa jakości stanu środowiska przyrodniczego;
 - 18) Kształtowanie procesów społecznych i przestrzennych dla poprawy jakości życia;
 - 19) Rozbudowa i przebudowa sieci dróg komunikacji rowerowej o znaczeniu międzyregionalnym i międzynarodowym;

Nazwa Gminy: PSZCZEW

Typ jednostki: gmina wiejska

Grupa Gmin: ponadlokalna

Powierzchnia: 178 km²

Liczba mieszkańców: 4.204

I. INFORMACJE OGÓLNE

1. Lokalizacja Gminy:

- położona w powiecie międzyrzeckim,
- graniczy z woj. wielkopolskim.

2. Charakterystyka Gminy:

Z dwudziestu jezior znajdujących się na terenie gminy większość tworzy ciąg jezior polodowcowych, a wraz z rzeką Obrą obniżenie - Rynnę Jezior Pszczewskich. Duża część obszaru gminy objęta jest ochroną krajobrazową – Pszczewski Park Krajobrazowy, a w przypadku okolic Jezior Gołyńskich ochroną rezerwatową. Główne funkcje gminy to rolnictwo i leśnictwo.

Członek Stowarzyszenia Gmin Polskich Euroregionu „Pro Europa Viadrina”.

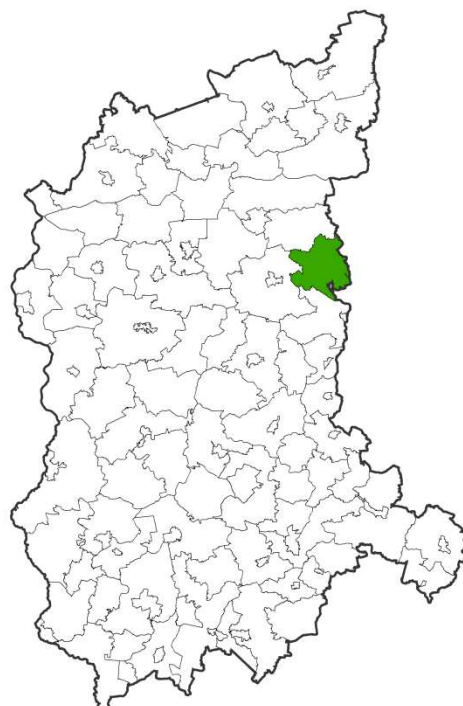
3. Stan planistyczny gminy wynikający z obowiązku ustawowego, zgodnie z art. 9 ustawy o planowaniu i zagospodarowaniu przestrzennym (Dz. U. Nr 80, z 2003 r., poz. 717 ze zm.)

Studium uwarunkowań i kierunków zagospodarowania przestrzennego gminy:

- **uchwalenie:**
Uchwała Nr XXXVIII/241/98 z dnia 18.06.1998 r.
- **zmiana:**
Uchwała Nr XX/117/08 z dnia 30.10.2008 r.

4. Wnioski zgłoszone do Zmiany PzpWL:

Institucja	Charakterystyka wniosku
Urząd Gminy w Pszczewie	Brak wniosków.
Wielkopolski Urząd Wojewódzki w Poznaniu Wydział Infrastruktury	Uwzględnienie Pszczewskiego Parku Krajobrazowego, Obszaru Chronionego Krajobrazu Pradolina Obry, obszaru specjalnej ochrony ptaków Natura 2000 Jeziora Pszczewskie i dolina Obry.
ENEA Operator Sp. z o.o.	Informacja: teren woj. lubuskiego w zakresie infrastruktury służącej dystrybucji energii elektrycznej obsługiwany jest przez Oddziały Dystrybucji Gorzów Wlkp. oraz Zielona Góra ENEA Operator.



System Gazociągów Tranzytowych EuRoPol GAZ S.A.	Informacja, że na terenie województwa lubuskiego zlokalizowana jest część Systemu Gazociągów Tranzytowych Jamał - Europa Zach., którego inwestorem jest EuRoPol GAZ s.a. Przez obszar gminy Pszczew przebiega czynny gazociąg wysokiego ciśnienia DN1400, 8.4 MPa wraz z kablem światłowodowym.
Operator Gazociągów Przesyłowych GAZ – SYSTEM S.A Oddział w Poznaniu	- gazociąg w/c DN 500 (istniejący) - maksymalna odległość podstawowa lokalizacji obiektów budowlanych względem istniejącej sieci gazowej w/c wynosi dla gazociągu DN 500 relacji Grodzisk - Skwierzyna – 65 m na stronę od jego osi - gazociąg w/c DN 700 relacji Szczecin – Lwówek (projektowany) - szerokość strefy kontrolowanej dla projektowanej sieci gazowej w/c DN 700 relacji Szczecin - Lwówek wynosi 12 m (po 6m na stronę od osi gazociągu)

5. Ważniejsze inwestycje zawarte w Indykatoryjnym Planie Inwestycyjnym Lubuskiego Regionalnego Programu Operacyjnego na lata 2007 – 2013:

- Internet Szerokopasmowy w województwie lubuskim w ramach rozwoju społeczeństwa informacyjnego,
- Realizacja inwestycji w ramach programu małej retencji wodnej w województwie lubuskim.

Uwaga: wykaz wszystkich inwestycji zawartych w Indykatoryjnym Planie Inwestycyjnym Lubuskiego Regionalnego Programu Operacyjnego na lata 2007 – 2013 zawarty jest w Zmianie Planu zagospodarowania przestrzennego Województwa Lubuskiego – część III, str. 283.

II. Rekomendacje ze Zmiany Planu zagospodarowania przestrzennego Województwa Lubuskiego:

A. Inwestycje celu publicznego. Programy rządowe i zadania samorządowe.

1. **Zadania umieszczone w centralnym rejestrze programów rządowych - wg opracowania zmiany PZPWL – część III, str. 283**
2. **Programy operacyjne współpracy transgranicznej:**
 - Polska (Woj. Lubuskie) – Brandenburgia jako Podregion Gorzowski PL 433, złożony z 6 powiatów: gorzowskiego, międzyrzeckiego, słubickiego, strzelecko – drezdeńskiego, sulęcińskiego i miasta na prawach powiatu – Gorzowa Wlkp.
3. **Inne planowane programy:**
 - 1) Program Operacyjny Infrastruktura i Środowisko na lata 2007 – 2013
 - 2) Program budowy dróg krajowych na lata 2008 – 2012
 - 3) Master Plan dla Transportu Kolejowego w Polsce do 2030 r.
 - 4) Krajowy Program Oczyszczania Ścieków Komunalnych
 - 5) Polityka Energetyczna Polski do 2030 r.

Uwaga: szczegółowe dane dotyczące powyższych programów zawarte są w części III opracowania Zmiany Planu zagospodarowania przestrzennego Województwa Lubuskiego, str. 283.

4. Programy samorządu Województwa Lubuskiego

- 1) Harmonogram budów i przebudów dróg wojewódzkich planowanych do realizacji na lata 2008 – 2015
- 2) Indykatoryjny Plan Inwestycyjny Lubuskiego Regionalnego Programu Operacyjnego na lata 2007 – 2013
- 3) Plan Gospodarki Odpadami dla Województwa Lubuskiego na lata 2008 – 2011 z perspektywą na lata 2012 – 2019 – aktualizacja
- 4) Mała Retencja Wodna w Województwie Lubuskim.

Uwaga: szczegółowe dane dotyczące powyższych programów zawarte są w części III opracowania Zmiany Planu zagospodarowania przestrzennego Województwa Lubuskiego, str. 283.

B. Rekomendacje w zakresie zadań proponowanych w Zmianie PzpWL

1. W zakresie struktury przestrzennej:

- 1) Podjęcie działań w zakresie zapewnienia ładu przestrzennego na terenie gminy poprzez racjonalizację użytkowania przestrzeni i zapobiegania jej degradacji;
- 2) Stworzenie warunków umożliwiających uporządkowanie obszarów funkcjonalnych na terenie gminy, w tym infrastruktury technicznej;
- 3) Podjęcie działań zwiększających efektywność gospodarowania przestrzenią;
- 4) Stworzenie warunków pozwalających na kształtowanie procesów urbanizacji w celu osiągnięcia najkorzystniejszych rozwiązań przestrzennych;
- 5) Podjęcie działań zwiększających odporność struktury przestrzennej gminy na zagrożenia wynikające z ekstremalnych zjawisk przyrodniczych i katastrof;
- 6) Dążenie do osiągnięcia wysokiej jakości środowiska przyrodniczego poprzez ochronę i odpowiednie użytkowanie;

2. W zakresie miejsca w strukturze przestrzennej województwa:

- 1) położenie gminy przy jednej z głównych osi rozwoju przestrzennego województwa – Środkowoeuropejskiego Korytarza Transportowego CETC wzdłuż drogi ekspresowej S3 oraz osi przyrodniczej wschód – zachód Dolina Noteci i Warty, generujących rozwój;
- 2) wykorzystanie położenia gminy naturalnych i bardzo ciekawych zasobach przyrodniczych i kulturowych do rozwoju turystyki i rekreacji oraz związanych z nim usług;

3. Pozostałe rekomendacje wynikające ze Zmiany PzpWL:

- 1) Modernizacja infrastruktury transportowej oraz zwiększenie dostępności komunikacyjnej;
- 2) Udoskonalenie i rozbudowa infrastruktury technicznej i komunalnej poprawiającej warunki życia oraz podnoszącej atrakcyjność inwestycyjną obszarów aktywności gospodarczej;
- 3) Udoskonalenie i rozbudowa infrastruktury społecznej – w szczególności w sferach edukacji, opieki zdrowotnej, kultury i pomocy społecznej;
- 4) Usprawnienie systemu transportu publicznego z wykorzystaniem partnerstwa publiczno – prywatnego;
- 5) Uzyskanie trwałych efektów płynących ze współpracy międzyregionalnej;
- 6) Wspieranie działań na rzecz zwiększenia tożsamości regionalnej;
- 7) Wykorzystanie walorów środowiska i dziedzictwa kulturowego dla rozwoju turystyki;
- 8) Promocja walorów turystycznych i stworzenie systemu informacji turystycznej;
- 9) Podejmowanie przedsięwzięć kulturalnych tworzących atrakcyjny wizerunek regionu i województwa;
- 10) Podniesienie jakości kształcenia;
- 11) Dostosowanie kształcenia do potrzeb regionalnego rynku pracy i standardów UE;
- 12) Wyrównanie szans edukacyjnych dzieci i młodzieży;
- 13) Wspieranie działań na rzecz rozwoju społeczeństwa informacyjnego;
- 14) Ograniczenie zakresu i skutków wykluczenia społecznego osób i rodzin, ich integracja ze społeczeństwem oraz wyrównanie szans rozwojowych dzieci i młodzieży;
- 15) Rozwój instytucjonalnego i kapitałowego otoczenia biznesu;
- 16) Wspieranie wzrostu zatrudnienia i mobilności zawodowej;
- 17) Poprawa jakości stanu środowiska przyrodniczego;
- 18) Kształtowanie procesów społecznych i przestrzennych dla poprawy jakości życia;
- 19) Rozbudowa i przebudowa sieci dróg komunikacji rowerowej o znaczeniu międzyregionalnym i międzynarodowym;

Nazwa Gminy: RZEPIN

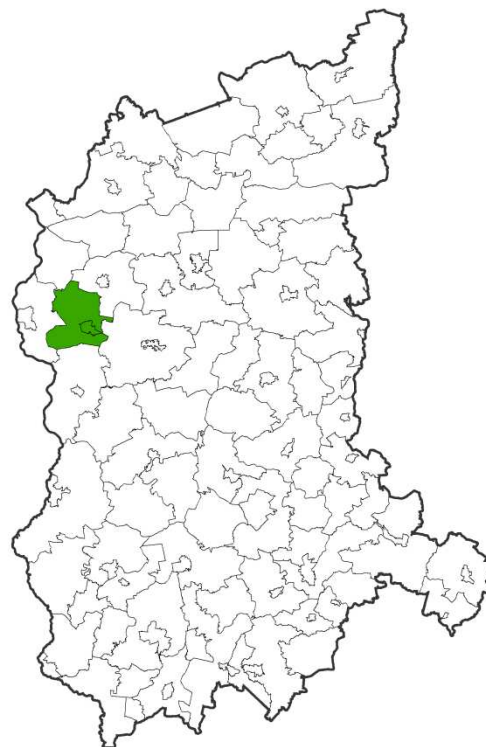
Typ jednostki:

gmina miejsko - wiejska

Grupa Gmin: ponadlokalna

Powierzchnia: 191 km²

Liczba mieszkańców: 9.868



I. INFORMACJE OGÓLNE

1. Lokalizacja Gminy:

- położona w powiecie słubickim.

2. Charakterystyka Gminy:

Przez gminę przebiegają linie kolejowe i drogi o znaczeniu regionalnym, krajowym i międzynarodowym.

Rzepin jest ważnym węzłem komunikacyjnym. Tu krzyżują się linie kolejowe ze wschodu na zachód, Moskwa – Warszawa – Berlin i z północy na południe, Szczecin – Śląsk (Nadodrzańska Magistrala Węglowa).

Tu również znajduje się ostatnia stacja przeladunkowa na pograniczu zachodnim.

Południową część gminy porasta

kompleks borów iglastych i mieszanych – Puszcza Rzepińska.

Członek Stowarzyszenia Gmin Polskich Euroregionu „Pro Europa Viadrina”.

3. Stan planistyczny gminy wynikający z obowiązku ustawowego, zgodnie z art. 9 ustawy o planowaniu i zagospodarowaniu przestrzennym (Dz. U. Nr 80, z 2003 r., poz. 717 ze zm.)

Studium uwarunkowań i kierunków zagospodarowania przestrzennego gminy:

- **uchwalenie:**
Uchwała Nr XIV/11/2000 z dnia 25.02.2000 r.
- **zmiana:**
Uchwała Nr XXXIX/47/2006 z dnia 06.09.2006 r.

4. Wnioski zgłoszone do Zmiany PZPWL:

Instytucja	Charakterystyka wniosku
Urząd Miejski w Rzepinie	Brak wniosków.
Zarząd Województwa Dolnośląskiego	– ochrona głównych korytarzy ekologicznych - Korytarza Zachodniego; – uwzględnienie roli linii kolejowych nr 273;
Wielkopolskie Biuro Planowania Przestrzennego w Poznaniu	Uwzględnienie Europejskiego Korytarza Transportowego II Berlin - Poznań - Warszawa - Mińsk - Moskwa. W korytarzu tym przebiegają: – autostrada A2 - (Berlin) granica państwa - Świecko - Poznań – Łódź - Warszawa - granica państwa (Mińsk) (międzynarodowa droga nr E30),

	– linia kolejowa nr 3 Berlin - Poznań - Warszawa - Moskwa, (międzynarodowa linia kolejowa nr E20). Przez Wielkopolskę przebiegają następujące szlaki komunikacyjne oraz elementy infrastruktury technicznej mające kontynuację w województwie lubuskim - autostrada A2.
ENEA Operator Sp. z o.o.	Informacja: teren woj. lubuskiego w zakresie infrastruktury służącej dystrybucji energii elektrycznej obsługiwany jest przez Oddziały Dystrybucji Gorzów Wlkp. oraz Zielona Góra ENEA Operator.
ENEA Operator Sp. z o.o. w Poznaniu	Linia 110 kV relacji Lubiechnia Wielka – Sulęcín – budowa nowej linii 240 mm ² o długości ca 31 km; Budowa rozdzielni 110 kV Lubiechnia Wielka – budowa dwusystemowej rozdzielni 110 kV z 3 polami liniowymi 110 kV, polem sprzęgła 110 kV oraz urządzeniami towarzyszącymi; Rozbudowa GPZ Sulęcín – dobudowa pola liniowego dla wprowadzenia linii 110 kV Lubiechnia Wielka – Sulęcín; GPZ Rzepin – zabudowa dwóch wyłączników w polach liniowych 110 kV, celem zastąpienia układu H-3 rozdzielni 110kV układem H-4.
PKP Polskie Linie Kolejowe S.A. Oddział Regionalny w Szczecinie	Po roku 2014 planowane są inwestycje na modernizację linii kolejowej C-E59 na odcinku Głogów - Dolna Odra, na której docelowa prędkość po modernizacji wynosić będzie dla pociągów 120 km/h lub 160 km/h.

5. Ważniejsze inwestycje zawarte w Indykatywnym Planie Inwestycyjnym Lubuskiego Regionalnego Programu Operacyjnego na lata 2007 – 2013:

- Przebudowa drogi woj. Nr 139 w m. Rzepin ul. Kilińskiego - II Etap,
- Przebudowa drogi powiatowej nr 1249F Cybinka - Jerzmanice jako alternatywa na dojazd do autostrady A2,
- Internet Szerokopasmowy w województwie lubuskim w ramach rozwoju społeczeństwa informacyjnego,
- Realizacja inwestycji w ramach programu małej retencji wodnej w województwie lubuskim.

Uwaga: wykaz wszystkich inwestycji zawartych w Indykatywnym Planie Inwestycyjnym Lubuskiego Regionalnego Programu Operacyjnego na lata 2007 – 2013 zawarty jest w Zmianie Planu zagospodarowania przestrzennego Województwa Lubuskiego – część III, str. 283.

II. Rekomendacje ze Zmiany Planu zagospodarowania przestrzennego Województwa Lubuskiego:

A. Inwestycje celu publicznego. Programy rządowe i zadania samorządowe.

1. **Zadania umieszczone w centralnym rejestrze programów rządowych** - wg opracowania zmiany PZPWL – część III, str. 283

2. **Programy operacyjne współpracy transgranicznej:**

- Polska (Woj. Lubuskie) – Brandenburgia jako Podregion Gorzowski PL 433, złożony z 6 powiatów: gorzowskiego, międzyrzeckiego, ślubickiego, strzelecko – drezdeńskiego, sulęcińskiego i miasta na prawach powiatu – Gorzowa Wlkp.

3. **Inne planowane programy:**

- 1) Program Operacyjny Infrastruktura i Środowisko na lata 2007 – 2013
- 2) Program budowy dróg krajowych na lata 2008 – 2012
- 3) Master Plan dla Transportu Kolejowego w Polsce do 2030 r.
- 4) Krajowy Program Oczyszczania Ścieków Komunalnych
- 5) Polityka Energetyczna Polski do 2030 r.

Uwaga: szczegółowe dane dotyczące powyższych programów zawarte są w części III opracowania Zmiany Planu zagospodarowania przestrzennego Województwa Lubuskiego, str. 283.

4. Programy samorządu Województwa Lubuskiego

- 1) Harmonogram budów i przebudów dróg wojewódzkich planowanych do realizacji na lata 2008 – 2015
- 2) Indykatywny Plan Inwestycyjny Lubuskiego Regionalnego Programu Operacyjnego na lata 2007 – 2013
- 3) Plan Gospodarki Odpadami dla Województwa Lubuskiego na lata 2008 – 2011 z perspektywą na lata 2012 – 2019 – aktualizacja;
- 4) Mała Retencja Wodna w Województwie Lubuskim.

Uwaga: szczegółowe dane dotyczące powyższych programów zawarte są w części III opracowania Zmiany Planu zagospodarowania przestrzennego Województwa Lubuskiego, str. 283.

B. Rekomendacje w zakresie zadań proponowanych w Zmianie PzpWL

1. W zakresie struktury przestrzennej:

- 1) Podjęcie działań w zakresie zapewnienia ładu przestrzennego na terenie gminy poprzez racjonalizację użytkowania przestrzeni i zapobiegania jej degradacji;
- 2) Stworzenie warunków umożliwiających uporządkowanie obszarów funkcjonalnych na terenie gminy, w tym infrastruktury technicznej;
- 3) Podjęcie działań zwiększających efektywność gospodarowania przestrzenią;
- 4) Stworzenie warunków pozwalających na kształtowanie procesów urbanizacji w celu osiągnięcia najkorzystniejszych rozwiązań przestrzennych;
- 5) Podjęcie działań zwiększających odporność struktury przestrzennej gminy na zagrożenia wynikające z ekstremalnych zjawisk przyrodniczych i katastrof;
- 6) Dążenie do osiągnięcia wysokiej jakości środowiska przyrodniczego poprzez ochronę i odpowiednie użytkowanie;

2. W zakresie miejsca w strukturze przestrzennej województwa:

- 1) położenie przy jednej z głównych osi konstrukcyjnych rozwoju przestrzennego II Paneuropejskiego Korytarza Transportowego, wzdłuż autostrady A2, generującej rozwój społeczno – gospodarczy;
- 2) wykorzystanie położenia gminy naturalnych i bardzo ciekawych zasobach przyrodniczych i kulturowych do rozwoju turystyki i rekreacji oraz związanych z nim usług;

3. Pozostałe rekomendacje wynikające ze Zmiany PzpWL:

- 1) Modernizacja infrastruktury transportowej oraz zwiększenie dostępności komunikacyjnej;
- 2) Udoskonalenie i rozbudowa infrastruktury technicznej i komunalnej poprawiającej warunki życia oraz podnoszącej atrakcyjność inwestycyjną obszarów aktywności gospodarczej;
- 3) Udoskonalenie i rozbudowa infrastruktury społecznej – w szczególności w sferach edukacji, opieki zdrowotnej, kultury i pomocy społecznej;
- 4) Usprawnienie systemu transportu publicznego z wykorzystaniem partnerstwa publiczno – prywatnego;
- 5) Uzyskanie trwałych efektów płynących ze współpracy międzyregionalnej;
- 6) Wspieranie działań na rzecz zwiększenia tożsamości regionalnej;
- 7) Wykorzystanie walorów środowiska i dziedzictwa kulturowego dla rozwoju turystyki;
- 8) Promocja walorów turystycznych i stworzenie systemu informacji turystycznej;
- 9) Podejmowanie przedsięwzięć kulturalnych tworzących atrakcyjny wizerunek regionu i województwa;
- 10) Podniesienie jakości kształcenia;
- 11) Dostosowanie kształcenia do potrzeb regionalnego rynku pracy i standardów UE;
- 12) Wyrównanie szans edukacyjnych dzieci i młodzieży;

- 13) Wspieranie działań na rzecz rozwoju społeczeństwa informacyjnego;
- 14) Ograniczenie zakresu i skutków wykluczenia społecznego osób i rodzin, ich integracja ze społeczeństwem oraz wyrównanie szans rozwojowych dzieci i młodzieży;
- 15) Rozwój instytucjonalnego i kapitałowego otoczenia biznesu;
- 16) Wspieranie wzrostu zatrudnienia i mobilności zawodowej;
- 17) Poprawa jakości stanu środowiska przyrodniczego;
- 18) Kształtowanie procesów społecznych i przestrzennych dla poprawy jakości życia;
- 19) Rozbudowa i przebudowa sieci dróg komunikacji rowerowej o znaczeniu międzyregionalnym i międzynarodowym;

Nazwa Gminy: SANTOK
Typ jednostki: gmina wiejska
Grupa Gmin: lokalna
Powierzchnia: 169 km²
Liczba mieszkańców: 7.666

I. INFORMACJE OGÓLNE

1. Lokalizacja Gminy:

- położona w powiecie gorzowskim.

2. Charakterystyka Gminy:

Gmina położona jest w zlewni rzek Noteci i Warty. Znaczny obszar gminy to lasy położone w dwóch dużych kompleksach Puszczy Gorzowskiej i Noteckiej. Ze względu na znaczny udział użytków rolnych w ogólnej powierzchni Santok jest gminą typowo rolniczą. Członek Stowarzyszenia Gmin Polskich Euroregionu „Pro Europa Viadrina”.

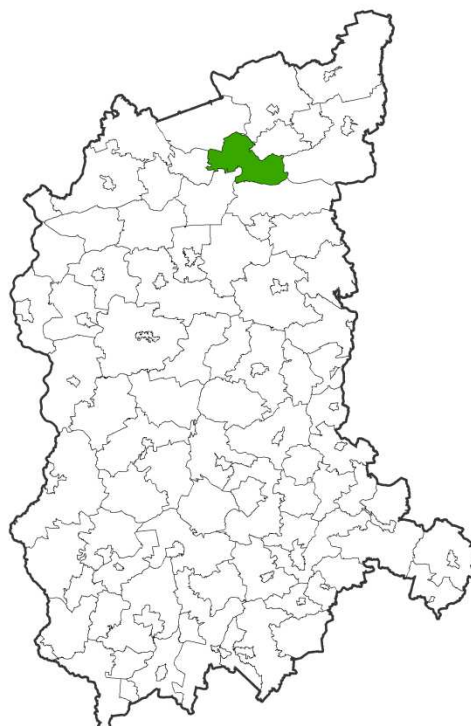
3. Stan planistyczny gminy wynikający z obowiązku ustawowego, zgodnie z art. 9 ustawy o planowaniu i zagospodarowaniu przestrzennym (Dz. U. Nr 80, z 2003 r., poz. 717 ze zm.)

Studium uwarunkowań i kierunków zagospodarowania przestrzennego gminy:

- uchwalenie:**
Uchwała Nr XXVII/180/2005 z dnia 17.03.2005 r.

4. Wnioski zgłoszone do Zmiany PzpWL:

Instytucja	Charakterystyka wniosku
Urząd Gminy w Santoku	Brak wniosków.
Ministerstwo Infrastruktury Departament Lotnictwa	W rejonie łądowiska Lipki Wielkie obowiązują nieprzekraczalne ograniczenia zabudowy, określone w dokumentacji rejestracyjnej.
Starosta Gorzowski	Budowa obwodnicy od drogi krajowej Nr 22 do drogi wojewódzkiej Nr 158 na terenie gminy Kłodawa i gminy Santok.
Wielkopolski Urząd Wojewódzki w Poznaniu Wydział Infrastruktury	Uwzględnienie obszaru specjalnej ochrony ptaków Natura 2000 Puszcza Notecka.
ENEA Operator Sp. z o.o.	Informacja: teren woj. lubuskiego w zakresie infrastruktury służącej dystrybucji energii elektrycznej obsługiwany jest przez Oddziały Dystrybucji Gorzów Wlkp. oraz Zielona Góra ENEA Operator.



Operator Gazociągów Przesyłowych GAZ – SYSTEM S.A. Oddział w Poznaniu	Maksymalna odległość podstawowa lokalizacji obiektów budowlanych względem istniejącej sieci gazowej w/c wynosi dla stacji gazowej w/c w m. Janczewo - 35m na stronę od granicy terenu stacji, dla gazociągu DN 100 odb. Janczewo - 35m na stronę od jego osi. Szerokość strefy kontrolowanej dla projektowanej sieci gazowej w/c DN 700 relacji Szczecin - Lwówek wynosi 12 m (po 6m na stronę od osi gazociągu).
PKP Polskie Linie Kolejowe S.A. Oddział Regionalny w Szczecinie	W latach 2007 - 2013 planowane są inwestycje na modernizację linii kolejowej Nr 203 Tczew - Kostrzyn na odcinku Gorzów - Kostrzyn - Granica Państwa, na której docelowa prędkość po modernizacji wynosić będzie dla autobusów szynowych 120 km/h, dla pociągów osobowych 100 km/h, dla pociągów towarowych 70 km/h.

5. Ważniejsze inwestycje zawarte w Indykatorywnym Planie Inwestycyjnym Lubuskiego Regionalnego Programu Operacyjnego na lata 2007 – 2013:

- Internet Szerokopasmowy w województwie lubuskim w ramach rozwoju społeczeństwa informacyjnego,
- Realizacja inwestycji w ramach programu małej retencji wodnej w województwie lubuskim,
- Modernizacja linii kolejowej nr 203 Tczew – Kostrzyn na odcinku Krzyż – Kostrzyn.

Uwaga: wykaz wszystkich inwestycji zawartych w Indykatorywnym Planie Inwestycyjnym Lubuskiego Regionalnego Programu Operacyjnego na lata 2007 – 2013 zawarty jest w Zmianie Planu zagospodarowania przestrzennego Województwa Lubuskiego – część III, str. 283.

II. Rekomendacje ze Zmiany Planu zagospodarowania przestrzennego Województwa Lubuskiego:

A. Inwestycje celu publicznego. Programy rządowe i zadania samorządowe.

1. **Zadania umieszczone w centralnym rejestrze programów rządowych - wg opracowania zmiany PZPWL – część III, str. 283**

2. Programy operacyjne współpracy transgranicznej:

- Polska (Woj. Lubuskie) – Brandenburgia jako Podregion Gorzowski PL 433, złożony z 6 powiatów: gorzowskiego, międzyrzeckiego, słubickiego, strzelecko – drezdeńskiego, sulęcińskiego i miasta na prawach powiatu – Gorzowa Wlkp.

3. Inne planowane programy:

- 1) Program Operacyjny Infrastruktura i Środowisko na lata 2007 – 2013
- 2) Program budowy dróg krajowych na lata 2008 – 2012
- 3) Master Plan dla Transportu Kolejowego w Polsce do 2030 r.
- 4) Krajowy Program Oczyszczania Ścieków Komunalnych
- 5) Polityka Energetyczna Polski do 2030 r.

Uwaga: szczegółowe dane dotyczące powyższych programów zawarte są w części III opracowania Zmiany Planu zagospodarowania przestrzennego Województwa Lubuskiego, str. 283.

4. Programy samorządu Województwa Lubuskiego

- 1) Harmonogram budów i przebudów dróg wojewódzkich planowanych do realizacji na lata 2008 – 2015
- 2) Indykatorywny Plan Inwestycyjny Lubuskiego Regionalnego Programu Operacyjnego na lata 2007 – 2013
- 3) Plan Gospodarki Odpadami dla Województwa Lubuskiego na lata 2008 – 2011 z perspektywą na lata 2012 – 2019 – aktualizacja
- 4) Mała Retencja Wodna w Województwie Lubuskim.

Uwaga: szczegółowe dane dotyczące powyższych programów zawarte są w części III opracowania Zmiany Planu zagospodarowania przestrzennego Województwa Lubuskiego, str. 283.

B. Rekomendacje w zakresie zadań proponowanych w Zmianie PzpWL

1. W zakresie struktury przestrzennej:

- 1) Podjęcie działań w zakresie zapewnienia ładu przestrzennego na terenie gminy poprzez racjonalizację użytkowania przestrzeni i zapobiegania jej degradacji;
- 2) Stworzenie warunków umożliwiających uporządkowanie obszarów funkcjonalnych na terenie gminy, w tym infrastruktury technicznej;
- 3) Podjęcie działań zwiększających efektywność gospodarowania przestrzenią;
- 4) Stworzenie warunków pozwalających na kształtowanie procesów urbanizacji w celu osiągnięcia najkorzystniejszych rozwiązań przestrzennych;
- 5) Podjęcie działań zwiększających odporność struktury przestrzennej gminy na zagrożenia wynikające z ekstremalnych zjawisk przyrodniczych i katastrof;
- 6) Dążenie do osiągnięcia wysokiej jakości środowiska przyrodniczego poprzez ochronę i odpowiednie użytkowanie;

2. W zakresie miejsca w strukturze przestrzennej województwa:

- 1) położenie gminy przy jednej z głównych osi konstrukcyjnych rozwoju struktury przestrzennej województwa lubuskiego – Środkowoeuropejski Korytarz Transportowy CETC, biegnący wzdłuż drogi ekspresowej S 3 jako główne pasmo rozwoju, generujące rozwój społeczno – gospodarczy;
- 2) położenie gminy nad przeznaczoną do przebudowy drogą wodną Warta – Noteć E70 z wykorzystaniem jej dla rozwoju turystyki;

3. Pozostałe rekomendacje wynikające ze Zmiany PzpWL:

- 1) Modernizacja infrastruktury transportowej oraz zwiększenie dostępności komunikacyjnej;
- 2) Udoskonalenie i rozbudowa infrastruktury technicznej i komunalnej poprawiającej warunki życia oraz podnoszącej atrakcyjność inwestycyjną obszarów aktywności gospodarczej;
- 3) Udoskonalenie i rozbudowa infrastruktury społecznej – w szczególności w sferach edukacji, opieki zdrowotnej, kultury i pomocy społecznej;
- 4) Usprawnienie systemu transportu publicznego z wykorzystaniem partnerstwa publiczno – prywatnego;
- 5) Uzyskanie trwałych efektów płynących ze współpracy międzyregionalnej;
- 6) Wspieranie działań na rzecz zwiększenia tożsamości regionalnej;
- 7) Wykorzystanie walorów środowiska i dziedzictwa kulturowego dla rozwoju turystyki
- 8) Promocja walorów turystycznych i stworzenie systemu informacji turystycznej;
- 9) Podejmowanie przedsięwzięć kulturalnych tworzących atrakcyjny wizerunek regionu i województwa;
- 10) Podniesienie jakości kształcenia;
- 11) Dostosowanie kształcenia do potrzeb regionalnego rynku pracy i standardów UE;
- 12) Wyrównanie szans edukacyjnych dzieci i młodzieży;
- 13) Wspieranie działań na rzecz rozwoju społeczeństwa informacyjnego;
- 14) Ograniczenie zakresu i skutków wykluczenia społecznego osób i rodzin, ich integracja ze społeczeństwem oraz wyrównanie szans rozwojowych dzieci i młodzieży;
- 15) Rozwój instytucjonalnego i kapitałowego otoczenia biznesu;
- 16) Wspieranie wzrostu zatrudnienia i mobilności zawodowej;
- 17) Poprawa jakości stanu środowiska przyrodniczego;

- 18) Kształtowanie procesów społecznych i przestrzennych dla poprawy jakości życia;
- 19) Rozbudowa i przebudowa sieci dróg komunikacji rowerowej o znaczeniu międzyregionalnym i międzynarodowym;

Nazwa Gminy: SIEDLISSKO

Typ jednostki: gmina wiejska

Grupa Gmin: lokalna

Powierzchnia: 92 km²

Liczba mieszkańców: 3.563

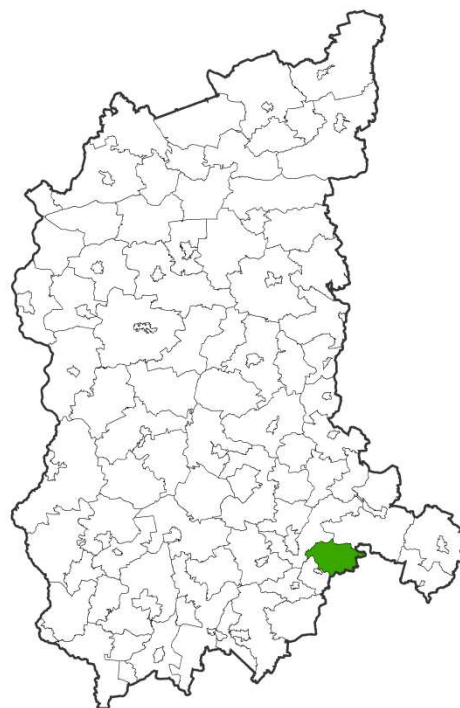
I. INFORMACJE OGÓLNE

1. Lokalizacja Gminy:

- położona w powiecie nowosolskim,
- graniczy z woj. dolnośląskim.

2. Charakterystyka Gminy:

Gmina Siedlisko położona jest w południowo - zachodniej części Ziemi Lubuskiej. Domeną gminy jest rolnictwo.



3. Stan planistyczny gminy wynikający z obowiązku ustawowego, zgodnie z art. 9 ustawy o planowaniu i zagospodarowaniu przestrzennym (Dz. U. Nr 80, z 2003 r., poz. 717 ze zm.)

Studium uwarunkowań i kierunków zagospodarowania przestrzennego gminy:

- **uchwalenie:**
Uchwała Nr XXIII/219/01 z dnia 25.09.2001 r.

4. Wnioski zgłoszone do Zmiany PZPWL:

Instytucja	Charakterystyka wniosku
Urząd Gminy w Siedlisku	Brak wniosków.
Urząd Żeglugi Śródlądowej we Wrocławiu	Zaakcentowanie problematyki gospodarczego wykorzystania rzeki Odry, w tym do powrotu na rzekę transportu wodnego.
Wojewoda Zachodniopomorski	1. Odbudowa przekroju rzeki Odry dla przepuszczania wody katastrofalnej, 2. Budowa systemu monitorowania sytuacji hydrologicznej zlewni Odry z systemem ostrzegania na odcinku rzeki Odry przebiegającym przez teren Województwa Lubuskiego, 3. Modernizacja i przebudowa wałów przeciwpowodziowych wzdłuż rzeki Odry, 4. Modernizacja drogi wodnej rzeki Odry na znajdującym się na terenie województwa Lubuskiego, 5. Rozbudowa sieci łączności radiowej w celu przeprowadzenia sprawnych akcji ratunkowych (obecnie istniejący system radiowy nie zapewnia wystarczającego poziomu łączności).
Marszałek Województwa	Uwzględnienie Programu dla "Odry 2006" oraz problematyki ochrony przed powodzią zgodnej z Programem dla "Odry 2006".

Zachodniopomorskiego	
Zarząd Województwa Dolnośląskiego	– ochrona korytarza ekologicznego doliny Odry o znaczeniu międzynarodowym, – utrzymanie istniejących przebiegów oraz poprawa warunków technicznych i wzmocnienie znaczenia dróg wojewódzkich: 292
ENEA Operator Sp. z o.o.	Informacja: teren woj. lubuskiego w zakresie infrastruktury służącej dystrybucji energii elektrycznej obsługiwany jest przez Oddziały Dystrybucji Gorzów Wlkp. oraz Zielona Góra ENEA Operator.
PGNiG S.A. Oddział w Zielonej Górze	Informacja: na terenie woj. lubuskiego leży udokumentowane złożę gazu ziemnego Grochowice, dla którego utworzono obszar i teren górniczy „Grochowice”;

5. Rekomendacje ze Zmiany Planu zagospodarowania przestrzennego Województwa Lubuskiego:

A. Inwestycje celu publicznego. Programy rządowe i zadania samorządowe.

1. **Zadania umieszczone w centralnym rejestrze programów rządowych** - wg opracowania zmiany PZPWL – część III, str. 283
2. **Programy operacyjne współpracy transgranicznej:**
 - Polska (woj. lubuskie) – Brandenburgia – jako Podregion Zielonogórski PL432 złożony z 7 powiatów: krośnieńskiego, nowosolskiego, świebodzińskiego, zielonogórskiego, zagańskiego, wschowskiego i miasta na prawach powiatu Zielonej Góry;
 - Polska (Województwo Lubuskie – Saksonia) – Podregion Zielonogórski PL 432 i 15 powiatów woj. dolnośląskiego);
3. **Inne programy:**
 - 1) Program Operacyjny Infrastruktura i Środowisko na lata 2007 – 2013
 - 2) Program budowy dróg krajowych na lata 2008 – 2012
 - 3) Master Plan dla Transportu Kolejowego w Polsce do 2030 r.
 - 4) Krajowy Program Oczyszczania Ścieków Komunalnych
 - 5) Polityka Energetyczna Polski do 2030 r.

Uwaga: szczegółowe dane dotyczące powyższych programów zawarte są w części III opracowania Zmiany Planu zagospodarowania przestrzennego Województwa Lubuskiego, str. 283.

4. Programy samorządu Województwa Lubuskiego

- 1) Harmonogram budów i przebudów dróg wojewódzkich planowanych do realizacji na lata 2008 – 2015
- 2) Indykatywny Plan Inwestycyjny Lubuskiego Regionalnego Programu Operacyjnego na lata 2007 – 2013
- 3) Plan Gospodarki Odpadami dla Województwa Lubuskiego na lata 2008 – 2011 z perspektywą na lata 2012 – 2019 – aktualizacja
- 4) Mała Retencja Wodna w Województwie Lubuskim.

Uwaga: szczegółowe dane dotyczące powyższych programów zawarte są w części III opracowania Zmiany Planu zagospodarowania przestrzennego Województwa Lubuskiego, str. 283.

B. Rekomendacje w zakresie zadań proponowanych w Zmianie PzpWL

1. **W zakresie struktury przestrzennej:**

- 1) Podjęcie działań w zakresie zapewnienia ładu przestrzennego na terenie gminy poprzez racjonalizację użytkowania przestrzeni i zapobiegania jej degradacji;
- 2) Stworzenie warunków umożliwiających uporządkowanie obszarów funkcjonalnych na terenie gminy, w tym infrastruktury technicznej;
- 3) Podjęcie działań zwiększających efektywność gospodarowania przestrzenią;
- 4) Stworzenie warunków pozwalających na kształtowanie procesów urbanizacji w celu

- osiągnięcia najkorzystniejszych rozwiązań przestrzennych;
- 5) Podjęcie działań zwiększających odporność struktury przestrzennej gminy na zagrożenia wynikające z ekstremalnych zjawisk przyrodniczych i katastrof;
 - 6) Dążenie do osiągnięcia wysokiej jakości środowiska przyrodniczego poprzez ochronę i odpowiednie użytkowanie;
- 2. W zakresie miejsca w strukturze przestrzennej województwa:**
- 1) położenie terenu gminy w pobliżu jednej z głównych osi rozwoju przestrzennego województwa – Środkowoeuropejskiego Korytarza Transportowego CETC, wzdłuż S3, generujących rozwój społeczno – gospodarczy;
 - 2) wykorzystanie położenia gminy naturalnych i bardzo ciekawych zasobach przyrodniczych i kulturowych do rozwoju turystyki i rekreacji oraz związanych z nim usług;
- 3. Pozostałe rekomendacje wynikające ze Zmiany PzpWL:**
- 1) Modernizacja infrastruktury transportowej oraz zwiększenie dostępności komunikacyjnej;
 - 2) Udoskonalenie i rozbudowa infrastruktury technicznej i komunalnej poprawiającej warunki życia oraz podnoszącej atrakcyjność inwestycyjną obszarów aktywności gospodarczej;
 - 3) Udoskonalenie i rozbudowa infrastruktury społecznej – w szczególności w sferach edukacji, opieki zdrowotnej, kultury i pomocy społecznej;
 - 4) Usprawnienie systemu transportu publicznego z wykorzystaniem partnerstwa publiczno – prywatnego;
 - 5) Uzyskanie trwałych efektów płynących ze współpracy międzyregionalnej;
 - 6) Wspieranie działań na rzecz zwiększenia tożsamości regionalnej.
 - 7) Wykorzystanie walorów środowiska i dziedzictwa kulturowego dla rozwoju turystyki
 - 8) Promocja walorów turystycznych i stworzenie systemu informacji turystycznej;
 - 9) Podejmowanie przedsięwzięć kulturalnych tworzących atrakcyjny wizerunek regionu i województwa;
 - 10) Podniesienie jakości kształcenia;
 - 11) Dostosowanie kształcenia do potrzeb regionalnego rynku pracy i standardów UE;
 - 12) Wyrównanie szans edukacyjnych dzieci i młodzieży;
 - 13) Wspieranie działań na rzecz rozwoju społeczeństwa informacyjnego;
 - 14) Ograniczenie zakresu i skutków wykluczenia społecznego osób i rodzin, ich integracja ze społeczeństwem oraz wyrównanie szans rozwojowych dzieci i młodzieży;
 - 15) Rozwój instytucjonalnego i kapitałowego otoczenia biznesu;
 - 16) Wspieranie wzrostu zatrudnienia i mobilności zawodowej;
 - 17) Poprawa jakości stanu środowiska przyrodniczego;
 - 18) Kształtowanie procesów społecznych i przestrzennych dla poprawy jakości życia;
 - 19) Rozbudowa i przebudowa sieci dróg komunikacji rowerowej o znaczeniu międzyregionalnym i międzynarodowym;

Nazwa Gminy: SKAPE

Typ jednostki: gmina wiejska

Grupa Gmin: lokalna

Powierzchnia: 181 km²

Liczba mieszkańców: 5.584

I. INFORMACJE OGÓLNE

1. Lokalizacja Gminy:

- położona w powiecie świebodzińskim.

2. Charakterystyka Gminy:

Na terenie gminy występuje Jezioro Niesłysz – największe jezioro na Pojezierzu Lubuskim oraz Jezioro Trzeboch.

Zlokalizowany jest również Gryżyński Park Krajobrazowy, a także pomniki przyrody i użytki ekologiczne. Głównymi funkcjami gminy są rolnictwo i leśnictwo.



3. Stan planistyczny gminy wynikający z obowiązku ustawowego, zgodnie z art. 9 ustawy o planowaniu i zagospodarowaniu przestrzennym (Dz. U. Nr 80, z 2003 r., poz. 717 ze zm.)

Studium uwarunkowań i kierunków zagospodarowania przestrzennego gminy:

- **uchwalenie:**
Uchwała Nr XXXVII/204/2002 z dnia 30.09.2002 r.

4. Wnioski zgłoszone do Zmiany PZPWL:

Instytucja	Charakterystyka wniosku
Urząd Gminy Skape	Brak wniosków.
ENEA Operator Sp. z o.o.	Informacja: teren woj. lubuskiego w zakresie infrastruktury służącej dystrybucji energii elektrycznej obsługiwany jest przez Oddziały Dystrybucji Gorzów Wlkp. oraz Zielona Góra ENEA Operator.
PGNiG S.A. Oddział w Zielonej Górze	Informacja: na terenie gminy leżą udokumentowane złoża ropy naftowej - Radoszyn, dla którego utworzono obszar i teren górniczy "Radoszyn" oraz złoża ropy naftowej „Ołobok”, dla którego utworzono obszar i teren górniczy „Ołobok”.

5. Ważniejsze inwestycje zawarte w Indykatorywnym Planie Inwestycyjnym Lubuskiego Regionalnego Programu Operacyjnego na lata 2007 – 2013:

- Budowa kanalizacji sanitarnej w miejscowości Ołobok i Niesulice oraz sieci wodociągowej w Niesulicach,
- Internet Szerokopasmowy w województwie lubuskim w ramach rozwoju społeczeństwa informacyjnego,
- Realizacja inwestycji w ramach programu małej retencji wodnej w województwie

lubuskim.

Uwaga: wykaz wszystkich inwestycji zawartych w Indykatorywnym Planie Inwestycyjnym Lubuskiego Regionalnego Programu Operacyjnego na lata 2007 – 2013 zawarty jest w Zmianie Planu zagospodarowania przestrzennego Województwa Lubuskiego – część III, str. 283.

II. Rekomendacje ze Zmiany Planu zagospodarowania przestrzennego Województwa Lubuskiego:

A. Inwestycje celu publicznego. Programy rządowe i zadania samorządowe.

1. **Zadania umieszczone w centralnym rejestrze programów rządowych** - wg opracowania zmiany PZPWL – część III, str. 283
2. **Programy operacyjne współpracy transgranicznej:**
 - Polska (woj. lubuskie) – Brandenburgia – jako Podregion Zielonogórski PL432 złożony z 7 powiatów: krośnieńskiego, nowosolskiego, świebodzińskiego, zielonogórskiego, żagańskiego, wschowskiego i miasta na prawach powiatu Zielonej Góry;
 - Polska (Województwo Lubuskie – Saksonia) – Podregion Zielonogórski PL 432 i 15 powiatów woj. dolnośląskiego);
3. **Inne programy:**
 - 1) Program Operacyjny Infrastruktura i Środowisko na lata 2007 – 2013
 - 2) Program budowy dróg krajowych na lata 2008 – 2012
 - 3) Master Plan dla Transportu Kolejowego w Polsce do 2030 r.
 - 4) Krajowy Program Oczyszczania Ścieków Komunalnych
 - 5) Polityka Energetyczna Polski do 2030 r.

Uwaga: szczegółowe dane dotyczące powyższych programów zawarte są w części III opracowania Zmiany Planu zagospodarowania przestrzennego Województwa Lubuskiego, str. 283.

4. Programy samorządu Województwa Lubuskiego

- 1) Harmonogram budów i przebudów dróg wojewódzkich planowanych do realizacji na lata 2008 – 2015
- 2) Indykatorywny Plan Inwestycyjny Lubuskiego Regionalnego Programu Operacyjnego na lata 2007 – 2013
- 3) Plan Gospodarki Odpadami dla Województwa Lubuskiego na lata 2008 – 2011 z perspektywą na lata 2012 – 2019 – aktualizacja
- 4) Mała Retencja Wodna w Województwie Lubuskim.

Uwaga: szczegółowe dane dotyczące powyższych programów zawarte są w części III opracowania Zmiany Planu zagospodarowania przestrzennego Województwa Lubuskiego, str. 283.

B. Rekomendacje w zakresie zadań proponowanych w Zmianie PzpWL

1. W zakresie struktury przestrzennej:

- 1) Podjęcie działań w zakresie zapewnienia ładu przestrzennego na terenie gminy poprzez racjonalizację użytkowania przestrzeni i zapobiegania jej degradacji;
- 2) Stworzenie warunków umożliwiających uporządkowanie obszarów funkcjonalnych na terenie gminy, w tym infrastruktury technicznej;
- 3) Podjęcie działań zwiększających efektywność gospodarowania przestrzenią;
- 4) Stworzenie warunków pozwalających na kształtowanie procesów urbanizacji w celu osiągnięcia najkorzystniejszych rozwiązań przestrzennych;
- 5) Podjęcie działań zwiększających odporność struktury przestrzennej gminy na zagrożenia wynikające z ekstremalnych zjawisk przyrodniczych i katastrof;

- 6) Dążenie do osiągnięcia wysokiej jakości środowiska przyrodniczego poprzez ochronę i odpowiednie użytkowanie;
- 2. W zakresie miejsca w strukturze przestrzennej województwa:**
 - 1) położenie terenu gminy w pobliżu jednej z głównych osi rozwoju przestrzennego województwa – Środkowoeuropejskiego Korytarza Transportowego CETC, wzdłuż S3, generujących rozwój społeczno – gospodarczy;
 - 2) wykorzystanie położenia gminy naturalnych i bardzo ciekawych zasobach przyrodniczych i kulturowych do rozwoju turystyki i rekreacji oraz związanych z nim usług;
- 3. Pozostałe rekomendacje wynikające ze Zmiany PzpWL:**
 - 1) Modernizacja infrastruktury transportowej oraz zwiększenie dostępności komunikacyjnej;
 - 2) Udoskonalenie i rozbudowa infrastruktury technicznej i komunalnej poprawiającej warunki życia oraz podnoszącej atrakcyjność inwestycyjną obszarów aktywności gospodarczej;
 - 3) Udoskonalenie i rozbudowa infrastruktury społecznej – w szczególności w sferach edukacji, opieki zdrowotnej, kultury i pomocy społecznej;
 - 4) Usprawnienie systemu transportu publicznego z wykorzystaniem partnerstwa publiczno – prywatnego;
 - 5) Uzyskanie trwałych efektów płynących ze współpracy międzyregionalnej;
 - 6) Wspieranie działań na rzecz zwiększenia tożsamości regionalnej;
 - 7) Wykorzystanie walorów środowiska i dziedzictwa kulturowego dla rozwoju turystyki;
 - 8) Promocja walorów turystycznych i stworzenie systemu informacji turystycznej;
 - 9) Podejmowanie przedsięwzięć kulturalnych tworzących atrakcyjny wizerunek regionu i województwa;
 - 10) Podniesienie jakości kształcenia;
 - 11) Dostosowanie kształcenia do potrzeb regionalnego rynku pracy i standardów UE;
 - 12) Wyrównanie szans edukacyjnych dzieci i młodzieży;
 - 13) Wspieranie działań na rzecz rozwoju społeczeństwa informacyjnego;
 - 14) Ograniczenie zakresu i skutków wykluczenia społecznego osób i rodzin, ich integracja ze społeczeństwem oraz wyrównanie szans rozwojowych dzieci i młodzieży;
 - 15) Rozwój instytucjonalnego i kapitałowego otoczenia biznesu;
 - 16) Wspieranie wzrostu zatrudnienia i mobilności zawodowej;
 - 17) Poprawa jakości stanu środowiska przyrodniczego;
 - 18) Kształtowanie procesów społecznych i przestrzennych dla poprawy jakości życia;
 - 19) Rozbudowa i przebudowa sieci dróg komunikacji rowerowej o znaczeniu międzyregionalnym i międzynarodowym;

Nazwa Gminy: SKWIERZYNA

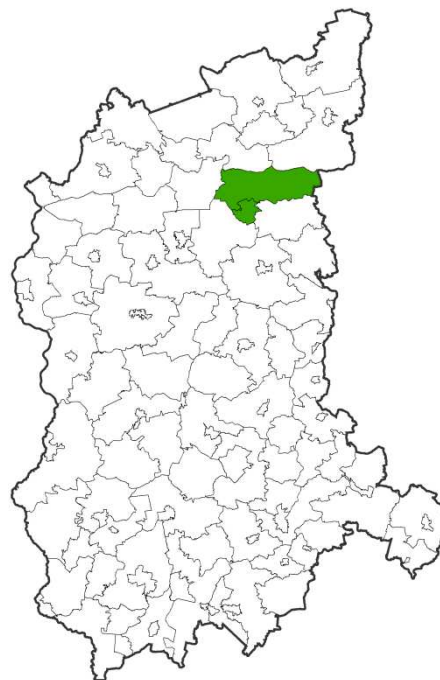
Typ jednostki:

gmina miejsko - wiejska

Grupa Gmin: ponadlokalna

Powierzchnia: 285 km²

Liczba mieszkańców: 12.767



I. INFORMACJE OGÓLNE

1. Lokalizacja Gminy:

- położona w powiecie międzyrzeckim,
- graniczy z woj. wielkopolskim.

2. Charakterystyka Gminy:

Gmina położona jest między Pojezierzem Międzychodzko - Sierakowskim a Pojezierzem Łagowskim. Jeziora okalające gminę to: Soleckie, Lubikowskie, Głębokie i Chycińskie. Przez teren gminy przepływają rzeki: Warta i Obra. Lasy zajmują 68 % powierzchni gminy. Członek Stowarzyszenia Gmin Polskich Euroregionu „Pro Europa Viadrina”.

3. Stan planistyczny gminy wynikający z obowiązku ustawowego, zgodnie z art. 9 ustawy o planowaniu i zagospodarowaniu przestrzennym (Dz. U. Nr 80, z 2003 r., poz. 717 ze zm.)

Studium uwarunkowań i kierunków zagospodarowania przestrzennego gminy:

- **uchwalenie:**
Uchwała Nr XII/130/99 z dnia 29.12.1999 r.
- **zmiana:**
Uchwała Nr XXI/168/2008 z dnia 08.07.2008 r.

4. Wnioski zgłoszone do Zmiany PZPWL:

Instytucja	Charakterystyka wniosku
Urząd Miasta i Gminy Skwierzyna	<ul style="list-style-type: none"> • Wprowadzenie do ustaleń planu województwa, terenów ofertowych położonych w rejonie pól międzyrzeckich, o powierzchni ok. 270 ha, zabezpieczających lokalizację dla inwestorów na inwestycje mieszkaniowe, usługowe i produkcyjne oraz terenów o funkcji rekreacyjno - turystycznej położonych w rejonie Skwierzyna • zakwalifikowanie Gminy do grupy o randze ponadregionalnej, • budowa obwodnicy miasta Skwierzyna w ciągu drogi ekspresowej S3, • rozwój infrastruktury technicznej z wykorzystaniem środków pomocowych szczególnie Unii Europejskiej, • uporządkowanie zabudowy, w tym odnowa elewacji w oparciu o program rewitalizacji miasta Skwierzyna oraz rewitalizacja historycznego centrum Murzynowa w oparciu o zespół pałacowo – folwarczny z wykorzystaniem środków pomocowych szczególnie Unii Europejskiej, • rozwój turystyczny gminy, • budowa dróg lokalnych łączących drogę krajową nr 3 z drogą krajową nr 24 z drogami

	wojewódzkimi nr 159 i 199 oraz droga powiatowa nr 1319 F z drogą krajową nr 3.
Generalna Dyrekcja Dróg Krajowych i Autostrad W Zielone Górze	Uwzględnienie w planie drogi ekspresowej S3.
Generalna Dyrekcja Dróg Krajowych i Autostrad we Wrocławiu	Ujęcie w opracowywanym PZPWL wszystkich projektowanych aktualnie wariantów przebiegu trasy S3.
Generalna Dyrekcja Dróg Krajowych i Autostrad Oddział w Szczecinie	Uwzględnienie w planie drogi ekspresowej S3.
Wielkopolski Urząd Wojewódzki w Poznaniu Wydział Infrastruktury	Uwzględnienie obszaru specjalnej ochrony ptaków Natura 2000 Puszcza Notecka.
Marszałek Województwa Zachodniopomorskiego	Uwzględnienie przebiegu środkowoeuropejskiego korytarza transportowego (CETC).
Urząd Marszałkowski Województwa Lubuskiego	Wyznaczenie (do poziomu gmin) terenów przeznaczonych pod usługi turystyczno – rekreacyjne, ze szczególnym uwzględnieniem profilu działalności gospodarczej jaka może być tam prowadzona, przy drodze ekspresowej S3.
ENEA Operator Sp. z o.o.	Informacja: teren woj. lubuskiego w zakresie infrastruktury służącej dystrybucji energii elektrycznej obsługiwany jest przez Oddziały Dystrybucji Gorzów Wlkp. oraz Zielona Góra ENEA Operator.
Zarząd Województwa Dolnośląskiego	– wzmocnienie roli środkowoeuropejskiego korytarza transportowego (CETC), – utrzymanie istniejących przebiegów lub wytrasowanie nowych dla dróg: nr 3
ENEA Operator Sp. z o.o. w Poznaniu	Budowa GPZ Skwierzyna II – budowa stacji 110/15 kV z dwoma transformatorami 110/15 kV o mocy 10 MVA, z rozdzielnią napowietrzną 110 kV w układzie H-4 oraz wewnętrzną rozdzielnią 15 kV w nowym miejscu.
PKP Polskie Linie Kolejowe S.A. Oddział Regionalny w Szczecinie	W latach 2007 - 2013 planowane są inwestycje na modernizację linii kolejowej nr 367 Zbąszynek - Gorzów Wlkp., na której docelowa prędkość po modernizacji wynosić będzie dla autobusów szynowych 100 km/h.
Operator Gazociągów Przesyłowych GAZ – SYSTEM S.A. Oddział w Poznaniu	Maksymalna odległość podstawowa lokalizacji obiektów budowlanych względem istniejącej sieci gazowej w/c wynosi dla gazociągu DN80 odb. Skwierzyna - 35m na stronę od jego osi, dla gazociągu DN500 Skwierzyna - Barlinek i Grodzisk - Skwierzyna - 65m na stronę od jego osi, dla stacji gazowej w/c w m. Skwierzyna- 35m na stronę od granicy terenu stacji. Szerokość strefy kontrolowanej dla projektowanej sieci gazowej w/c DN 700 relacji Szczecin - Lwówek wynosi 12 m (po 6m na stronę od osi gazociągu)
PGNiG S.A. Oddział w Zielonej Górze	Informacja: na terenie gminy częściowo leży udokumentowane złożo ropy naftowej Lubiatów, dla którego utworzono obszar i teren górniczy „Lubiatów I”;

5. Ważniejsze inwestycje zawarte w Indykatorywnym Planie Inwestycyjnym Lubuskiego Regionalnego Programu Operacyjnego na lata 2007 – 2013:

- 1) Tworzenie strefy aktywności gospodarczej poprzez budowę infrastruktury niezbędnej dla prawidłowego funkcjonowania Regionalnego Parku,
- 2) Internet Szerokopasmowy w województwie lubuskim w ramach rozwoju społeczeństwa informacyjnego,
- 3) Realizacja inwestycji w ramach programu małej retencji wodnej w województwie lubuskim,
- 4) Modernizacja linii kolejowej nr 367 Zbąszynek – Gorzów Wlkp.

Uwaga: wykaz wszystkich inwestycji zawartych w Indykatorywnym Planie Inwestycyjnym Lubuskiego Regionalnego Programu Operacyjnego na lata 2007 – 2013 zawarty jest w Zmianie Planu zagospodarowania przestrzennego Województwa Lubuskiego – część III, str. 283.

II. Rekomendacje ze Zmiany Planu zagospodarowania przestrzennego Województwa Lubuskiego:

A. Inwestycje celu publicznego. Programy rządowe i zadania samorządowe.

1. **Zadania umieszczone w centralnym rejestrze programów rządowych** - wg opracowania zmiany PZPWL – część III, str. 283
2. **Programy operacyjne współpracy transgranicznej:**
 - Polska (Woj. Lubuskie) – Brandenburgia jako Podregion Gorzowski PL 433, złożony z 6 powiatów: gorzowskiego, międzyrzeckiego, ślubickiego, strzelecko – drezdeńskiego, sulęcińskiego i miasta na prawach powiatu – Gorzowa Wlkp.
3. **Inne planowane programy:**
 - 1) Program Operacyjny Infrastruktura i Środowisko na lata 2007 – 2013
 - 2) Program budowy dróg krajowych na lata 2008 – 2012
 - 3) Master Plan dla Transportu Kolejowego w Polsce do 2030 r.
 - 4) Krajowy Program Oczyszczania Ścieków Komunalnych
 - 5) Polityka Energetyczna Polski do 2030 r.

Uwaga: szczegółowe dane dotyczące powyższych programów zawarte są w części III opracowania Zmiany Planu zagospodarowania przestrzennego Województwa Lubuskiego, str. 283.

4. Programy samorządu Województwa Lubuskiego

- 1) Harmonogram budów i przebudów dróg wojewódzkich planowanych do realizacji na lata 2008 – 2015
- 2) Indykatorywny Plan Inwestycyjny Lubuskiego Regionalnego Programu Operacyjnego na lata 2007 – 2013
- 3) Plan Gospodarki Odpadami dla Województwa Lubuskiego na lata 2008 – 2011 z perspektywą na lata 2012 – 2019 – aktualizacja
- 4) Mała Retencja Wodna w Województwie Lubuskim.

Uwaga: szczegółowe dane dotyczące powyższych programów zawarte są w części III opracowania Zmiany Planu zagospodarowania przestrzennego Województwa Lubuskiego, str. 283.

B. Rekomendacje w zakresie zadań proponowanych w Zmianie PzpWL

1. W zakresie struktury przestrzennej:

- 1) Podjęcie działań w zakresie zapewnienia ładu przestrzennego na terenie gminy poprzez racjonalizację użytkowania przestrzeni i zapobiegania jej degradacji;
- 2) Stworzenie warunków umożliwiających uporządkowanie obszarów funkcjonalnych na terenie gminy, w tym infrastruktury technicznej;
- 3) Podjęcie działań zwiększających efektywność gospodarowania przestrzenią;
- 4) Stworzenie warunków pozwalających na kształtowanie procesów urbanizacji w celu osiągnięcia najkorzystniejszych rozwiązań przestrzennych;
- 5) Podjęcie działań zwiększających odporność struktury przestrzennej gminy na zagrożenia wynikające z ekstremalnych zjawisk przyrodniczych i katastrof;
- 6) Dążenie do osiągnięcia wysokiej jakości środowiska przyrodniczego poprzez ochronę i odpowiednie użytkowanie;

2. W zakresie miejsca w strukturze przestrzennej województwa:

- 1) położenie terenu gminy w pobliżu jednej z głównych osi rozwoju przestrzennego województwa – Środkowoeuropejskiego Korytarza Transportowego CETC, wzdłuż S3, generujących rozwój społeczno – gospodarczy;
- 2) wykorzystanie położenia gminy naturalnych i bardzo ciekawych zasobach przyrodniczych i kulturowych do rozwoju turystyki i rekreacji oraz związanych z nim usług;

3. Pozostałe rekomendacje wynikające ze Zmiany PzpWL:

- 1) Modernizacja infrastruktury transportowej oraz zwiększenie dostępności komunikacyjnej;
- 2) Udoskonalenie i rozbudowa infrastruktury technicznej i komunalnej poprawiającej warunki życia oraz podnoszącej atrakcyjność inwestycyjną obszarów aktywności gospodarczej;
- 3) Udoskonalenie i rozbudowa infrastruktury społecznej – w szczególności w sferach edukacji, opieki zdrowotnej, kultury i pomocy społecznej;
- 4) Usprawnienie systemu transportu publicznego z wykorzystaniem partnerstwa publiczno – prywatnego;
- 5) Uzyskanie trwałych efektów płynących ze współpracy międzyregionalnej;
- 6) Wspieranie działań na rzecz zwiększenia tożsamości regionalnej.
- 7) Wykorzystanie walorów środowiska i dziedzictwa kulturowego dla rozwoju turystyki
- 8) Promocja walorów turystycznych i stworzenie systemu informacji turystycznej;
- 9) Podejmowanie przedsięwzięć kulturalnych tworzących atrakcyjny wizerunek regionu i województwa;
- 10) Podniesienie jakości kształcenia;
- 11) Dostosowanie kształcenia do potrzeb regionalnego rynku pracy i standardów UE;
- 12) Wyrównanie szans edukacyjnych dzieci i młodzieży;
- 13) Wspieranie działań na rzecz rozwoju społeczeństwa informacyjnego;
- 14) Ograniczenie zakresu i skutków wykluczenia społecznego osób i rodzin, ich integracja ze społeczeństwem oraz wyrównanie szans rozwojowych dzieci i młodzieży;
- 15) Rozwój instytucjonalnego i kapitałowego otoczenia biznesu;
- 16) Wspieranie wzrostu zatrudnienia i mobilności zawodowej;
- 17) Poprawa jakości stanu środowiska przyrodniczego;
- 18) Kształtowanie procesów społecznych i przestrzennych dla poprawy jakości życia;
- 19) Rozbudowa i przebudowa sieci dróg komunikacji rowerowej o znaczeniu międzyregionalnym i międzynarodowym;

Nazwa Gminy: SŁAWA

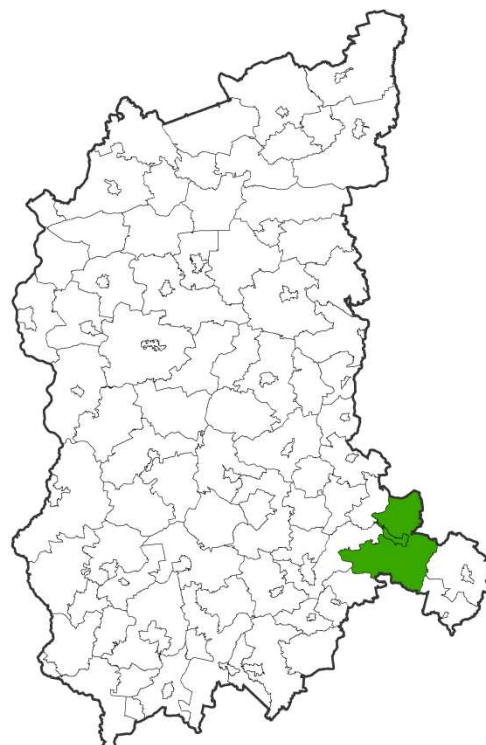
Typ jednostki:

gmina miejsko - wiejska

Grupa Gmin: ponadlokalna

Powierzchnia: 327 km²

Liczba mieszkańców: 12.221



I. INFORMACJE OGÓLNE

1. Lokalizacja Gminy:

- położona w powiecie wschowskim,
- graniczy z woj. dolnośląskim i wielkopolskim.

2. Charakterystyka Gminy:

Północna część gminy objęta stanowi fragment obszaru chronionego krajobrazu: Obszar Przemęcko – Wschowski, na terenie którego znajduje się Przemęcki Park Krajobrazowy. Występują tu jeziora: Dąbie, Lińsko i Lginko. Członek Stowarzyszenia Gmin Rzeczypospolitej Polskiej Euroregionu „Sprewa – Nysa - Bóbr”.

3. Stan planistyczny gminy wynikający z obowiązku ustawowego, zgodnie z art. 9 ustawy o planowaniu i zagospodarowaniu przestrzennym (Dz. U. Nr 80, z 2003 r., poz. 717 ze zm.)

Studium uwarunkowań i kierunków zagospodarowania przestrzennego gminy:

- **uchwalenie:**
Uchwała Nr XLIX/310/02 z dnia 10.10.2002 r.
- **zmiana:**
Uchwała Nr XLIV/247/06 z dnia 26.05.2006 r.,
Uchwała Nr XXVII/187/08 z dnia 28.08.2008 r.

4. Wnioski zgłoszone do Zmiany PZPWL:

Instytucja	Charakterystyka wniosku
Urząd Miejski w Sławie	<ul style="list-style-type: none"> • W zakresie elektroenergetyki - Gmina Sława uchwaliła zmiany do studium uwarunkowań i kierunków zagospodarowania - przeznaczając tereny pod farmy elektrowni wiatrowych, (trwają prace dla tych terenów nad planem miejscowym), • W zakresie gazownictwa - na terenie miasta Sława funkcjonuje sieć gazownicza należąca do KRI Wysogotowo k/Poznania, zasilana gazem dostarczanym do Sławy w formie skroplonej, <p>W zakresie komunikacji - Gmina Sława w uchwalonym „studium” na swym terenie uwzględniła przebudowę drogi wojewódzkiej Nr 278 relacji Konotop – Wschowa, połączonej z obwodnicą miasta Sława II Etap.</p>
Wielkopolski Urząd Wojewódzki w Poznaniu	Uwzględnienie Obszaru Chronionego Krajobrazu Pojezierze Sławskie, obszaru specjalnej ochrony ptaków Natura 2000 Pojezierze Sławskie.

Wydział Infrastruktury	
Zarząd Województwa Dolnośląskiego	Utrzymanie istniejących linii napowietrznych wysokich napięć 110 kV
ENEA Operator Sp. z o.o.	Informacja: teren woj. lubuskiego w zakresie infrastruktury służącej dystrybucji energii elektrycznej obsługiwany jest przez Oddziały Dystrybucji Gorzów Wlkp. oraz Zielona Góra ENEA Operator.
KRI S.A. Wysogotowo k. Poznania	Informacja: firma KRI S.A. na terenie województwa lubuskiego jest dostawcą gazu ziemnego na obszarach: Sława i Wróblów. Wielkość obszaru obsługiwanego przez KRI S.A, szacuje się na ok. 2 km ² . Ponadto w roku 2007 ilość sprzedanego gazu wyniosła 287 700 m ³ .

5. Ważniejsze inwestycje zawarte w Indykatorywnym Planie Inwestycyjnym Lubuskiego Regionalnego Programu Operacyjnego na lata 2007 – 2013:

- Internet Szerokopasmowy w województwie lubuskim w ramach rozwoju społeczeństwa informacyjnego,
- Realizacja inwestycji w ramach programu małej retencji wodnej w województwie lubuskim,
- Budowa i modernizacja obiektów turystycznych w Gminie Sława.

Uwaga: wykaz wszystkich inwestycji zawartych w Indykatorywnym Planie Inwestycyjnym Lubuskiego Regionalnego Programu Operacyjnego na lata 2007 – 2013 zawarty jest w Zmianie Planu zagospodarowania przestrzennego Województwa Lubuskiego – część III, str. 283.

II. Rekomendacje ze Zmiany Planu zagospodarowania przestrzennego Województwa Lubuskiego:

A. Inwestycje celu publicznego. Programy rządowe i zadania samorządowe.

1. **Zadania umieszczone w centralnym rejestrze programów rządowych** - wg opracowania zmiany PZPWL – część III, str. 283
2. **Programy operacyjne współpracy transgranicznej:**
 - Polska (woj. lubuskie) – Brandenburgia – jako Podregion Zielonogórski PL432 złożony z 7 powiatów: krośnieńskiego, nowosolskiego, świebodzińskiego, zielonogórskiego, żagańskiego, wschowskiego i miasta na prawach powiatu Zielonej Góry;
 - Polska (Województwo Lubuskie – Saksonia) – Podregion Zielonogórski PL 432 i 15 powiatów woj. dolnośląskiego);
3. **Inne programy:**
 - 1) Program Operacyjny Infrastruktura i Środowisko na lata 2007 – 2013
 - 2) Program budowy dróg krajowych na lata 2008 – 2012
 - 3) Master Plan dla Transportu Kolejowego w Polsce do 2030 r.
 - 4) Krajowy Program Oczyszczania Ścieków Komunalnych
 - 5) Polityka Energetyczna Polski do 2030 r.

Uwaga: szczegółowe dane dotyczące powyższych programów zawarte są w części III opracowania Zmiany Planu zagospodarowania przestrzennego Województwa Lubuskiego, str. 283.

4. Programy samorządu Województwa Lubuskiego

- 1) Harmonogram budów i przebudów dróg wojewódzkich planowanych do realizacji na lata 2008 – 2015
- 2) Indykatorywny Plan Inwestycyjny Lubuskiego Regionalnego Programu Operacyjnego na lata 2007 – 2013
- 3) Plan Gospodarki Odpadami dla Województwa Lubuskiego na lata 2008 – 2011 z perspektywą na lata 2012 – 2019 – aktualizacja

4) Mała Retencja Wodna w Województwie Lubuskim.

Uwaga: szczegółowe dane dotyczące powyższych programów zawarte są w części III opracowania Zmiany Planu zagospodarowania przestrzennego Województwa Lubuskiego, str. 283.

B. Rekomendacje w zakresie zadań proponowanych w Zmianie PzpWL

1. W zakresie struktury przestrzennej:

- 1) Podjęcie działań w zakresie zapewnienia ładu przestrzennego na terenie gminy poprzez racjonalizację użytkowania przestrzeni i zapobiegania jej degradacji;
- 2) Stworzenie warunków umożliwiających uporządkowanie obszarów funkcjonalnych na terenie gminy, w tym infrastruktury technicznej;
- 3) Podjęcie działań zwiększających efektywność gospodarowania przestrzenią;
- 4) Stworzenie warunków pozwalających na kształtowanie procesów urbanizacji w celu osiągnięcia najkorzystniejszych rozwiązań przestrzennych;
- 5) Podjęcie działań zwiększających odporność struktury przestrzennej gminy na zagrożenia wynikające z ekstremalnych zjawisk przyrodniczych i katastrof;
- 6) Dążenie do osiągnięcia wysokiej jakości środowiska przyrodniczego poprzez ochronę i odpowiednie użytkowanie;

2. W zakresie miejsca w strukturze przestrzennej województwa:

- 1) położenie gminy w jednym z głównych pasm rozwoju przestrzennego województwa – III Paneuropejskim Korytarzu Transportowym, generujący rozwój społeczno – gospodarczy;
- 2) wykorzystanie położenia gminy naturalnych i bardzo ciekawych zasobach przyrodniczych i kulturowych do rozwoju turystyki i rekreacji oraz związanych z nim usług;

3. Pozostałe rekomendacje wynikające ze Zmiany PzpWL:

- 1) Modernizacja infrastruktury transportowej oraz zwiększenie dostępności komunikacyjnej;
- 2) Udoskonalenie i rozbudowa infrastruktury technicznej i komunalnej poprawiającej warunki życia oraz podnoszącej atrakcyjność inwestycyjną obszarów aktywności gospodarczej;
- 3) Udoskonalenie i rozbudowa infrastruktury społecznej – w szczególności w sferach edukacji, opieki zdrowotnej, kultury i pomocy społecznej;
- 4) Usprawnienie systemu transportu publicznego z wykorzystaniem partnerstwa publiczno – prywatnego;
- 5) Uzyskanie trwałych efektów płynących ze współpracy międzyregionalnej;
- 6) Wspieranie działań na rzecz zwiększenia tożsamości regionalnej;
- 7) Wykorzystanie walorów środowiska i dziedzictwa kulturowego dla rozwoju turystyki;
- 8) Promocja walorów turystycznych i stworzenie systemu informacji turystycznej;
- 9) Podejmowanie przedsięwzięć kulturalnych tworzących atrakcyjny wizerunek regionu i województwa;
- 10) Podniesienie jakości kształcenia;
- 11) Dostosowanie kształcenia do potrzeb regionalnego rynku pracy i standardów UE;
- 12) Wyrównanie szans edukacyjnych dzieci i młodzieży;
- 13) Wspieranie działań na rzecz rozwoju społeczeństwa informacyjnego;
- 14) Ograniczenie zakresu i skutków wykluczenia społecznego osób i rodzin, ich integracja ze społeczeństwem oraz wyrównanie szans rozwojowych dzieci i młodzieży;
- 15) Rozwój instytucjonalnego i kapitałowego otoczenia biznesu;
- 16) Wspieranie wzrostu zatrudnienia i mobilności zawodowej;
- 17) Poprawa jakości stanu środowiska przyrodniczego;
- 18) Kształtowanie procesów społecznych i przestrzennych dla poprawy jakości życia;
- 19) Rozbudowa i przebudowa sieci dróg komunikacji rowerowej o znaczeniu międzyregionalnym i międzynarodowym;

Nazwa Gminy: SŁOŃSK

Typ jednostki: gmina wiejska

Grupa Gmin: lokalna

Powierzchnia: 159 km²

Liczba mieszkańców: 4.738

I. INFORMACJE OGÓLNE

1. Lokalizacja Gminy:

- położona w powiecie sulęcińskim,
- w obszarze pogranicza polsko – niemieckiego.

2. Charakterystyka Gminy:

Gmina typowo rolnicza.

1/3 powierzchni zajmuje unikalny w skali Europy Park Narodowy "Ujście Warty". Na terenie gminy zlokalizowane jest także Jezioro Radachowskie.

Członek Stowarzyszenia Gmin Polskich Euroregionu „Pro Europa Viadrina”.



3. Stan planistyczny gminy wynikający z obowiązku ustawowego, zgodnie z art. 9 ustawy o planowaniu i zagospodarowaniu przestrzennym (Dz. U. Nr 80, z 2003 r., poz. 717 ze zm.)

Studium uwarunkowań i kierunków zagospodarowania przestrzennego gminy:

- **uchwalenie:**

Uchwała Nr XIX/120/2000 z dnia 28.12.2000 r.

4. Wnioski zgłoszone do Zmiany PzpWL:

Instytucja	Charakterystyka wniosku
Urząd Gminy Słońsk	Brak wniosków.
Urząd Żeglugi Śródlądowej we Wrocławiu	Zaakcentowanie problematyki gospodarczego wykorzystania rzeki Odry, w tym do powrotu na rzekę transportu wodnego.
Wojewoda Zachodniopomorski	1. Odbudowa przekroju rzeki Odry dla przepuszczania wody katastrofalnej, 2. Budowa systemu monitorowania sytuacji hydrologicznej zlewni Odry z systemem ostrzegania na odcinku rzeki Odry przebiegającym przez teren Województwa Lubuskiego, 3. Modernizacja i przebudowa wałów przeciwpowodziowych wzdłuż rzeki Odry, 4. Modernizacja drogi wodnej rzeki Odry na znajdującym się na terenie województwa Lubuskiego, 5. Rozbudowa sieci łączności radiowej w celu przeprowadzenia sprawnych akcji ratunkowych (obecnie istniejący system radiowy nie zapewnia wystarczającego poziomu łączności).
Marszałek Województwa Zachodniopomorskiego	Uwzględnienie Programu dla "Odry 2006" oraz problematyki ochrony przed powodzią zgodnej z Programem dla "Odry 2006".
Zarząd Województwa	– ochrona korytarza ekologicznego doliny Odry o znaczeniu międzynarodowym,

Dolnośląskiego	– ochrona głównych korytarzy ekologicznych - Korytarza Zachodniego,
ENEA Operator Sp. z o.o.	Informacja: teren woj. lubuskiego w zakresie infrastruktury służącej dystrybucji energii elektrycznej obsługiwany jest przez Oddziały Dystrybucji Gorzów Wlkp. oraz Zielona Góra ENEA Operator.

5. Ważniejsze inwestycje zawarte w Indykатыwnym Planie Inwestycyjnym Lubuskiego Regionalnego Programu Operacyjnego na lata 2007 – 2013:

- Przebudowa połączenia drogowego Gminy Słońsk z Gminą Ośno Lubuskie (Powiat Słubicki) o istotnym znaczeniu dla mieszkańców Powiatu Sulęcińskiego,
- Internet Szerokopasmowy w województwie lubuskim w ramach rozwoju społeczeństwa informacyjnego,
- Realizacja inwestycji w ramach programu małej retencji wodnej w województwie lubuskim.

Uwaga: wykaz wszystkich inwestycji zawartych w Indykатыwnym Planie Inwestycyjnym Lubuskiego Regionalnego Programu Operacyjnego na lata 2007 – 2013 zawarty jest w Zmianie Planu zagospodarowania przestrzennego Województwa Lubuskiego – część III, str. 283.

II. Rekomendacje ze Zmiany Planu zagospodarowania przestrzennego Województwa Lubuskiego:

A. Inwestycje celu publicznego. Programy rządowe i zadania samorządowe.

1. **Zadania umieszczone w centralnym rejestrze programów rządowych** - wg opracowania zmiany PZPWL – część III, str. 283

2. Programy operacyjne współpracy transgranicznej:

- Polska (Woj. Lubuskie) – Brandenburgia jako Podregion Gorzowski PL 433, złożony z 6 powiatów: gorzowskiego, międzyrzeckiego, słubickiego, strzelecko – drezdeńskiego, sulęcińskiego i miasta na prawach powiatu – Gorzowa Wlkp.

3. Inne planowane programy:

- 1) Program Operacyjny Infrastruktura i Środowisko na lata 2007 – 2013
- 2) Program budowy dróg krajowych na lata 2008 – 2012
- 3) Master Plan dla Transportu Kolejowego w Polsce do 2030 r.
- 4) Krajowy Program Oczyszczania Ścieków Komunalnych
- 5) Polityka Energetyczna Polski do 2030 r.

Uwaga: szczegółowe dane dotyczące powyższych programów zawarte są w części III opracowania Zmiany Planu zagospodarowania przestrzennego Województwa Lubuskiego, str. 283.

4. Programy samorządu Województwa Lubuskiego

- 1) Harmonogram budów i przebudów dróg wojewódzkich planowanych do realizacji na lata 2008 – 2015
- 2) Indykатыwny Plan Inwestycyjny Lubuskiego Regionalnego Programu Operacyjnego na lata 2007 – 2013
- 3) Plan Gospodarki Odpadami dla Województwa Lubuskiego na lata 2008 – 2011 z perspektywą na lata 2012 – 2019 – aktualizacja
- 4) Mała Retencja Wodna w Województwie Lubuskim.

Uwaga: szczegółowe dane dotyczące powyższych programów zawarte są w części III opracowania Zmiany Planu zagospodarowania przestrzennego Województwa Lubuskiego, str. 283.

B. Rekomendacje w zakresie zadań proponowanych w Zmianie PzpWL

1. W zakresie struktury przestrzennej:

- 1) Podjęcie działań w zakresie zapewnienia ładu przestrzennego na terenie gminy poprzez racjonalizację użytkowania przestrzeni i zapobiegania jej degradacji;
- 2) Stworzenie warunków umożliwiających uporządkowanie obszarów funkcjonalnych na terenie gminy, w tym infrastruktury technicznej;
- 3) Podjęcie działań zwiększających efektywność gospodarowania przestrzenią;
- 4) Stworzenie warunków pozwalających na kształtowanie procesów urbanizacji w celu osiągnięcia najkorzystniejszych rozwiązań przestrzennych;
- 5) Podjęcie działań zwiększających odporność struktury przestrzennej gminy na zagrożenia wynikające z ekstremalnych zjawisk przyrodniczych i katastrof;
- 6) Dążenie do osiągnięcia wysokiej jakości środowiska przyrodniczego poprzez ochronę i odpowiednie użytkowanie;

2. W zakresie miejsca w strukturze przestrzennej województwa:

- 1) położenie gminy przy jednym z głównych pasm rozwoju województwa wzdłuż rzeki Odry (E30) i Nysy Łużyckiej (E70) od Kostrzyna do autostrady A18 oraz przy jednej z głównych osi komunikacyjnych rozwoju przestrzennego województwa biegnące między innymi Doliną Warty i Noteci, generujących rozwój społeczno – gospodarczy;
- 2) wykorzystanie położenia gminy w terenie o na naturalnych i bardzo ciekawych zasobach przyrodniczych (Ujście Warty) do rozwoju turystyki i rekreacji;

3. Pozostałe rekomendacje wynikające ze Zmiany PzpWL:

- 1) Modernizacja infrastruktury transportowej oraz zwiększenie dostępności komunikacyjnej;
- 2) Udoskonalenie i rozbudowa infrastruktury technicznej i komunalnej poprawiającej warunki życia oraz podnoszącej atrakcyjność inwestycyjną obszarów aktywności gospodarczej;
- 3) Udoskonalenie i rozbudowa infrastruktury społecznej – w szczególności w sferach edukacji, opieki zdrowotnej, kultury i pomocy społecznej;
- 4) Usprawnienie systemu transportu publicznego z wykorzystaniem partnerstwa publiczno – prywatnego;
- 5) Uzyskanie trwałych efektów płynących ze współpracy międzyregionalnej;
- 6) Wspieranie działań na rzecz zwiększenia tożsamości regionalnej;
- 7) Wykorzystanie walorów środowiska i dziedzictwa kulturowego dla rozwoju turystyki;
- 8) Promocja walorów turystycznych i stworzenie systemu informacji turystycznej;
- 9) Podejmowanie przedsięwzięć kulturalnych tworzących atrakcyjny wizerunek regionu i województwa;
- 10) Podniesienie jakości kształcenia;
- 11) Dostosowanie kształcenia do potrzeb regionalnego rynku pracy i standardów UE;
- 12) Wyrównanie szans edukacyjnych dzieci i młodzieży;
- 13) Wspieranie działań na rzecz rozwoju społeczeństwa informacyjnego;
- 14) Ograniczenie zakresu i skutków wykluczenia społecznego osób i rodzin, ich integracja ze społeczeństwem oraz wyrównanie szans rozwojowych dzieci i młodzieży;
- 15) Rozwój instytucjonalnego i kapitałowego otoczenia biznesu;
- 16) Wspieranie wzrostu zatrudnienia i mobilności zawodowej;
- 17) Poprawa jakości stanu środowiska przyrodniczego;
- 18) Kształtowanie procesów społecznych i przestrzennych dla poprawy jakości życia;
- 19) Rozbudowa i przebudowa sieci dróg komunikacji rowerowej o znaczeniu międzyregionalnym i międzynarodowym;

Nazwa Gminy: SŁUBICE

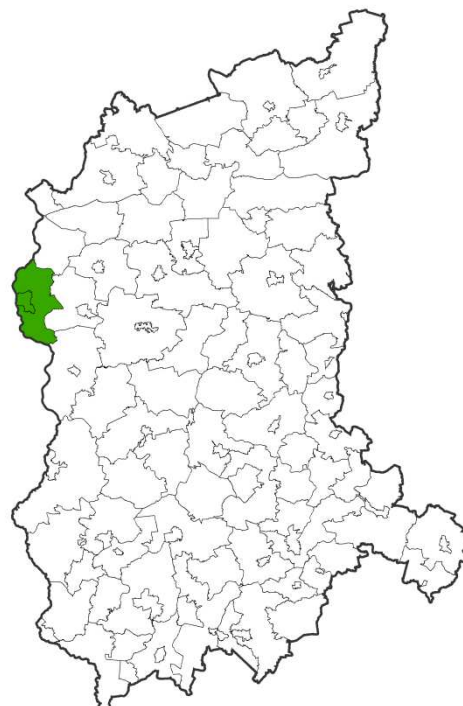
Typ jednostki:

gmina miejsko - wiejska

Grupa Gmin: regionalna

Powierzchnia: 186 km²

Liczba mieszkańców: 19.416



I. INFORMACJE OGÓLNE

1. Lokalizacja Gminy:

- położona w powiecie słubickim,
- w obszarze pogranicza polsko – niemieckiego.

2. Charakterystyka Gminy:

Gmina położona jest na granicy polsko – niemieckiej, na skrzyżowaniu wielu szlaków komunikacyjnych i ruchu transgranicznego.

Funkcjonuje tu Kostrzyńsko – Słubicka Specjalna Strefa Ekonomiczna.

W Słubicach znajduje się duży port rzeczny Nadzór Wodny Słubice, który jest jednym z głównych portów na rzece Odrze.

Członek Stowarzyszenia Gmin Polskich Euroregionu „Pro Europa Viadrina”.

3. Stan planistyczny gminy wynikający z obowiązku ustawowego, zgodnie z art. 9 ustawy o planowaniu i zagospodarowaniu przestrzennym (Dz. U. Nr 80, z 2003 r., poz. 717 ze zm.)

Studium uwarunkowań i kierunków zagospodarowania przestrzennego gminy:

- **uchwalenie:**
Uchwała Nr XIV/156/2000 z dnia 27.01.2000 r.
- **zmiana:**
Uchwała Nr L/481/06 r. z dnia 26.10.2006 r.,
Uchwała Nr XIX/168/08 r. z dnia 09.04.2008 r.

4. Wnioski zgłoszone do Zmiany PZPWL:

Instytucja	Charakterystyka wniosku
Urząd Miejski w Słubicach	Brak wniosków.
Ministerstwo Infrastruktury Departament Lotnictwa	W rejonie miejscowości Słubice zainstalowane są pomoce radionawigacyjne.
Generalna Dyrekcja Dróg Krajowych i Autostrad w Zielonej Górze	Uwzględnienie obwodnicy Słubic.
Urząd Żeglugi Śródlądowej	Zaakcentowanie problematyki gospodarczego wykorzystania rzeki Odry, w tym do

we Wrocławiu	powrotu na rzekę transportu wodnego.
Wojewoda Zachodniopomorski	1. Odbudowa przekroju rzeki Odry dla przepuszczania wody katastrofalnej, 2. Budowa systemu monitorowania sytuacji hydrologicznej zlewni Odry z systemem ostrzegania na odcinku rzeki Odry przebiegającym przez teren Województwa Lubuskiego, 3. Modernizacja i przebudowa wałów przeciwpowodziowych wzdłuż rzeki Odry, 4. Modernizacja drogi wodnej rzeki Odry na znajdującym się na terenie województwa Lubuskiego, 5. Rozbudowa sieci łączności radiowej w celu przeprowadzenia sprawnych akcji ratunkowych (obecnie istniejący system radiowy nie zapewnia wystarczającego poziomu łączności).
Marszałek Województwa Zachodniopomorskiego	Uwzględnienie Programu dla "Odry 2006" oraz problematyki ochrony przed powodzią zgodnej z Programem dla "Odry 2006".
Zarząd Województwa Dolnośląskiego	– ochrona korytarza ekologicznego doliny Odry o znaczeniu międzynarodowym, – ochrona głównych korytarzy ekologicznych - Korytarza Zachodniego,
Wielkopolskie Biuro Planowania Przestrzennego w Poznaniu	Uwzględnienie Europejskiego Korytarza Transportowego II Berlin - Poznań - Warszawa - Mińsk - Moskwa. W korytarzu tym przebiegają: – autostrada A2 - (Berlin) granica państwa - Świecko - Poznań – Łódź Warszawa - granica państwa (Mińsk) (międzynarodowa droga nr E30), – linia kolejowa nr 3 Berlin - Poznań - Warszawa - Moskwa, (międzynarodowa linia kolejowa nr E20). Przez Wielkopolskę przebiegają następujące szlaki komunikacyjne oraz elementy infrastruktury technicznej mające kontynuację w województwie lubuskim - autostrada A2.
RZGW Szczecin	Na terenie strefy ochronnej ujęcia wód podziemnych obowiązują zakazy i nakazy w zakresie gospodarczego wykorzystania. Plan powinien dopuszczać możliwość prowadzenia żeglugi na rzece Odrze, wystawiania na brzegu rzeki i na rzece oznakowania nawigacyjnego oraz prowadzenia robót utrzymaniowych na rzece i na prawym brzegu, tj. wykonywania, remontowania i modernizacji zabudowy regulacyjnej, wykonywania i utrzymywaniem urządzeń i budowli wodnych, wycinki drzewostanu zagrażającego bezpieczeństwu przeciwpowodziowemu i bezpieczeństwu żeglugi. W niedalekiej przyszłości planuje się na Odrze budowę flotyli lodolamaczy.
ENEA Operator Sp. z o.o.	Informacja: teren woj. lubuskiego w zakresie infrastruktury służącej dystrybucji energii elektrycznej obsługiwany jest przez Oddziały Dystrybucji Gorzów Wlkp. oraz Zielona Góra ENEA Operator.
ENEA Operator Sp. z o.o. w Poznaniu	Budowa GPZ Kunowice – Strefa – budowa stacji 110/15 kV z dwoma transformatorami 110/15 kV o mocy 16MVA, rozdzielnią napowietrzną 110 kV w układzie H-4 oraz wewnętrzną rozdzielnią 15 kV.

5. Ważniejsze inwestycje zawarte w Indykatywnym Planie Inwestycyjnym Lubuskiego Regionalnego Programu Operacyjnego na lata 2007 – 2013:

- Budowa drogi dojazdowej do terenów K-SSSE w Słubicach wraz z infrastrukturą techniczną,
- Internet Szerokopasmowy w województwie lubuskim w ramach rozwoju społeczeństwa informacyjnego,
- Realizacja inwestycji w ramach programu małej retencji wodnej w województwie lubuskim,
- Rozbudowa i modernizacja oczyszczalni ścieków w m. Górzycy, gmina Górzycy wraz z rurociągami przesyłowymi i siecią kanalizacyjną dla miejscowości Górzycy, Owczary, Pamięcin, Golice,
- Rozwój i modernizacja Lubuskiego Centrum Tożsamości Regionalnej.

Uwaga: wykaz wszystkich inwestycji zawartych w Indykatywnym Planie Inwestycyjnym Lubuskiego Regionalnego Programu Operacyjnego na lata 2007 – 2013 zawarty jest w Zmianie Planu zagospodarowania przestrzennego Województwa Lubuskiego – część III, str. 283.

II. Rekomendacje ze Zmiany Planu zagospodarowania przestrzennego Województwa Lubuskiego:

A. Inwestycje celu publicznego. Programy rządowe i zadania samorządowe.

1. **Zadania umieszczone w centralnym rejestrze programów rządowych** - wg opracowania zmiany PZPWL – część III, str. 283
2. **Programy operacyjne współpracy transgranicznej:**
 - Polska (Woj. Lubuskie) – Brandenburgia jako Podregion Gorzowski PL 433, złożony z 6 powiatów: gorzowskiego, międzyrzeckiego, ślubickiego, strzelecko – drezdeńskiego, sulęcińskiego i miasta na prawach powiatu – Gorzowa Wlkp.
3. **Inne planowane programy:**
 - 1) Program Operacyjny Infrastruktura i Środowisko na lata 2007 – 2013
 - 2) Program budowy dróg krajowych na lata 2008 – 2012
 - 3) Master Plan dla Transportu Kolejowego w Polsce do 2030 r.
 - 4) Krajowy Program Oczyszczania Ścieków Komunalnych
 - 5) Polityka Energetyczna Polski do 2030 r.

Uwaga: szczegółowe dane dotyczące powyższych programów zawarte są w części III opracowania Zmiany Planu zagospodarowania przestrzennego Województwa Lubuskiego, str. 283.

4. Programy samorządu Województwa Lubuskiego

- 1) Harmonogram budów i przebudów dróg wojewódzkich planowanych do realizacji na lata 2008 – 2015
- 2) Indykatorywny Plan Inwestycyjny Lubuskiego Regionalnego Programu Operacyjnego na lata 2007 – 2013
- 3) Plan Gospodarki Odpadami dla Województwa Lubuskiego na lata 2008 – 2011 z perspektywą na lata 2012 – 2019 – aktualizacja
- 4) Mała Retencja Wodna w Województwie Lubuskim.

Uwaga: szczegółowe dane dotyczące powyższych programów zawarte są w części III opracowania Zmiany Planu zagospodarowania przestrzennego Województwa Lubuskiego, str. 283.

B. Rekomendacje w zakresie zadań proponowanych w Zmianie PzpWL

1. W zakresie struktury przestrzennej:

- 1) Podjęcie działań w zakresie zapewnienia ładu przestrzennego na terenie gminy poprzez racjonalizację użytkowania przestrzeni i zapobiegania jej degradacji;
- 2) Stworzenie warunków umożliwiających uporządkowanie obszarów funkcjonalnych na terenie gminy, w tym infrastruktury technicznej;
- 3) Podjęcie działań zwiększających efektywność gospodarowania przestrzenią;
- 4) Stworzenie warunków pozwalających na kształtowanie procesów urbanizacji w celu osiągnięcia najkorzystniejszych rozwiązań przestrzennych;
- 5) Podjęcie działań zwiększających odporność struktury przestrzennej gminy na zagrożenia wynikające z ekstremalnych zjawisk przyrodniczych i katastrof;
- 6) Dążenie do osiągnięcia wysokiej jakości środowiska przyrodniczego poprzez ochronę i odpowiednie użytkowanie;

2. W zakresie miejsca w strukturze przestrzennej województwa:

- 1) położenie gminy przy jednej z głównych osi konstrukcyjnych rozwoju przestrzennego – II Paneuropejskiego Korytarza Transportowego, wzdłuż autostrady A2, generującej rozwój społeczno – gospodarczy;

- 2) położenie gminy przy jednym z głównych pasm rozwoju województwa wzdłuż rzeki Odry (E30) i Nisy Łużyckiej (E70) od Kostrzyna do autostrady A18 oraz przy jednej z głównych osi komunikacyjnych rozwoju przestrzennego województwa biegnące między innymi Doliną Warty i Noteci, generujących rozwój społeczno – gospodarczy;
 - 3) wykorzystanie położenia gminy naturalnych i bardzo ciekawych zasobach przyrodniczych i kulturowych do rozwoju turystyki i rekreacji oraz związanych z nim usług;
- 3. Pozostałe rekomendacje wynikające ze Zmiany PzpWL:**
- 1) Modernizacja infrastruktury transportowej oraz zwiększenie dostępności komunikacyjnej;
 - 2) Udoskonalenie i rozbudowa infrastruktury technicznej i komunalnej poprawiającej warunki życia oraz podnoszącej atrakcyjność inwestycyjną obszarów aktywności gospodarczej;
 - 3) Udoskonalenie i rozbudowa infrastruktury społecznej – w szczególności w sferach edukacji, opieki zdrowotnej, kultury i pomocy społecznej;
 - 4) Usprawnienie systemu transportu publicznego z wykorzystaniem partnerstwa publiczno – prywatnego;
 - 5) Uzyskanie trwałych efektów płynących ze współpracy międzyregionalnej;
 - 6) Wspieranie działań na rzecz zwiększenia tożsamości regionalnej.
 - 7) Wykorzystanie walorów środowiska i dziedzictwa kulturowego dla rozwoju turystyki
 - 8) Promocja walorów turystycznych i stworzenie systemu informacji turystycznej;
 - 9) Podejmowanie przedsięwzięć kulturalnych tworzących atrakcyjny wizerunek regionu i województwa;
 - 10) Podniesienie jakości kształcenia;
 - 11) Dostosowanie kształcenia do potrzeb regionalnego rynku pracy i standardów UE;
 - 12) Wyrównanie szans edukacyjnych dzieci i młodzieży;
 - 13) Wspieranie działań na rzecz rozwoju społeczeństwa informacyjnego;
 - 14) Ograniczenie zakresu i skutków wykluczenia społecznego osób i rodzin, ich integracja ze społeczeństwem oraz wyrównanie szans rozwojowych dzieci i młodzieży;
 - 15) Rozwój instytucjonalnego i kapitałowego otoczenia biznesu;
 - 16) Wspieranie wzrostu zatrudnienia i mobilności zawodowej;
 - 17) Poprawa jakości stanu środowiska przyrodniczego;
 - 18) Kształtowanie procesów społecznych i przestrzennych dla poprawy jakości życia;
 - 19) Rozbudowa i przebudowa sieci dróg komunikacji rowerowej o znaczeniu międzyregionalnym i międzynarodowym;

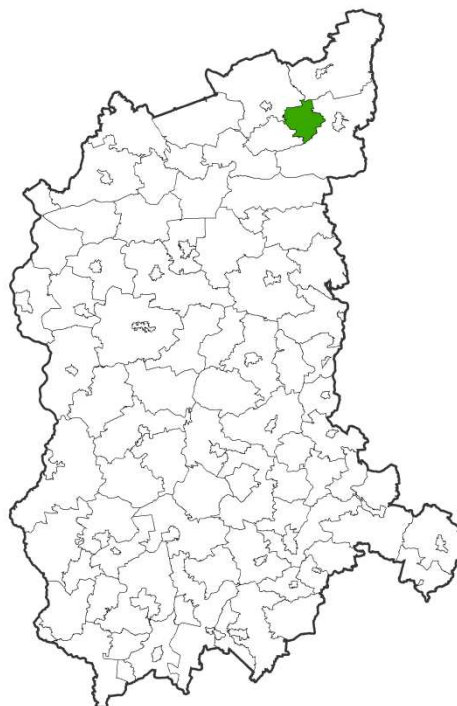
Nazwa Gminy: STARE KUROWO

Typ jednostki: gmina wiejska

Grupa Gmin: lokalna

Powierzchnia: 78 km²

Liczba mieszkańców: 4.131



I. INFORMACJE OGÓLNE

1. Lokalizacja Gminy:

- położona w powiecie strzelecko – drezdeneckim.

2. Charakterystyka Gminy:

Leży w północno - wschodniej części województwa lubuskiego. Gmina o charakterze rolniczym. Członek Stowarzyszenia Gmin Polskich Euroregionu „Pro Europa Viadrina”.

3. Stan planistyczny gminy wynikający z obowiązku ustawowego, zgodnie z art. 9 ustawy o planowaniu i zagospodarowaniu przestrzennym (Dz. U. Nr 80, z 2003 r., poz. 717 ze zm.)

Studium uwarunkowań i kierunków zagospodarowania przestrzennego gminy:

- uchwalenie:
Uchwała Nr XXII/234/2002 z dnia 30.09.2002 r.

4. Wnioski zgłoszone do Zmiany PzpWL:

Institucja	Charakterystyka wniosku
Urząd Gminy Stare Kurowo	Brak wniosków.
ENEA Operator Sp. z o.o.	Informacja: teren woj. lubuskiego w zakresie infrastruktury służącej dystrybucji energii elektrycznej obsługiwany jest przez Oddziały Dystrybucji Gorzów Wlkp. oraz Zielona Góra ENEA Operator.
PKP Polskie Linie Kolejowe S.A. Oddział Regionalny w Szczecinie	W latach 2007 - 2013 planowane są inwestycje na modernizację linii kolejowej Nr 203 Tczew - Kostrzyn na odcinku Gorzów - Kostrzyn - Granica Państwa, na której docelowa prędkość po modernizacji wynosić będzie dla autobusów szynowych 120 km/h, dla pociągów osobowych 100 km/h, dla pociągów towarowych 70 km/h.

5. Ważniejsze inwestycje zawarte w Indykatoryjnym Planie Inwestycyjnym Lubuskiego Regionalnego Programu Operacyjnego na lata 2007 – 2013:

- Internet Szerokopasmowy w województwie lubuskim w ramach rozwoju społeczeństwa informacyjnego,
- Realizacja inwestycji w ramach programu małej retencji wodnej w województwie lubuskim,

- Modernizacja linii kolejowej nr 203 Tczew – Kostrzyn na odcinku Krzyż – Kostrzyn.

Uwaga: wykaz wszystkich inwestycji zawartych w Indykatorywnym Planie Inwestycyjnym Lubuskiego Regionalnego Programu Operacyjnego na lata 2007 – 2013 zawarty jest w Zmianie Planu zagospodarowania przestrzennego Województwa Lubuskiego – część III, str. 283

II. Rekomendacje ze Zmiany Planu zagospodarowania przestrzennego Województwa Lubuskiego:

A. Inwestycje celu publicznego. Programy rządowe i zadania samorządowe.

1. **Zadania umieszczone w centralnym rejestrze programów rządowych** - wg opracowania zmiany PZPWL – część III, str. 283
2. **Programy operacyjne współpracy transgranicznej:**
 - Polska (Woj. Lubuskie) – Brandenburgia jako Podregion Gorzowski PL 433, złożony z 6 powiatów: gorzowskiego, międzyrzeckiego, słubickiego, strzelecko – drezdeńskiego, sulęcińskiego i miasta na prawach powiatu – Gorzowa Wlkp.

3. Inne planowane programy:

- 1) Program Operacyjny Infrastruktura i Środowisko na lata 2007 – 2013
- 2) Program budowy dróg krajowych na lata 2008 – 2012
- 3) Master Plan dla Transportu Kolejowego w Polsce do 2030 r.
- 4) Krajowy Program Oczyszczania Ścieków Komunalnych
- 5) Polityka Energetyczna Polski do 2030 r.

Uwaga: szczegółowe dane dotyczące powyższych programów zawarte są w części III opracowania Zmiany Planu zagospodarowania przestrzennego Województwa Lubuskiego, str. 283.

4. Programy samorządu Województwa Lubuskiego

- 1) Harmonogram budów i przebudów dróg wojewódzkich planowanych do realizacji na lata 2008 – 2015
- 2) Indykatorywny Plan Inwestycyjny Lubuskiego Regionalnego Programu Operacyjnego na lata 2007 – 2013
- 3) Plan Gospodarki Odpadami dla Województwa Lubuskiego na lata 2008 – 2011 z perspektywą na lata 2012 – 2019 – aktualizacja
- 4) Mała Retencja Wodna w Województwie Lubuskim.

Uwaga: szczegółowe dane dotyczące powyższych programów zawarte są w części III opracowania Zmiany Planu zagospodarowania przestrzennego Województwa Lubuskiego, str. 283.

B. Rekomendacje w zakresie zadań proponowanych w Zmianie PzpWL

1. W zakresie struktury przestrzennej:

- 1) Podjęcie działań w zakresie zapewnienia ładu przestrzennego na terenie gminy poprzez racjonalizację użytkowania przestrzeni i zapobiegania jej degradacji;
- 2) Stworzenie warunków umożliwiających uporządkowanie obszarów funkcjonalnych na terenie gminy, w tym infrastruktury technicznej;
- 3) Podjęcie działań zwiększających efektywność gospodarowania przestrzenią;
- 4) Stworzenie warunków pozwalających na kształtowanie procesów urbanizacji w celu osiągnięcia najkorzystniejszych rozwiązań przestrzennych;
- 5) Podjęcie działań zwiększających odporność struktury przestrzennej gminy na zagrożenia wynikające z ekstremalnych zjawisk przyrodniczych i katastrof;
- 6) Dążenie do osiągnięcia wysokiej jakości środowiska przyrodniczego poprzez ochronę i

odpowiednie użytkowanie;

2. W zakresie miejsca w strukturze przestrzennej województwa:

- 1) położenie gminy w jednym z głównych pasm rozwoju przestrzennego województwa – III Paneuropejskim Korytarzu Transportowym, generujący rozwój społeczno – gospodarczy;
- 2) wykorzystanie położenia gminy naturalnych i bardzo ciekawych zasobach przyrodniczych i kulturowych do rozwoju turystyki i rekreacji oraz związanych z nim usług;

3. Pozostałe rekomendacje wynikające ze Zmiany PzpWL:

- 1) Modernizacja infrastruktury transportowej oraz zwiększenie dostępności komunikacyjnej;
- 2) Udoskonalenie i rozbudowa infrastruktury technicznej i komunalnej poprawiającej warunki życia oraz podnoszącej atrakcyjność inwestycyjną obszarów aktywności gospodarczej;
- 3) Udoskonalenie i rozbudowa infrastruktury społecznej – w szczególności w sferach edukacji, opieki zdrowotnej, kultury i pomocy społecznej;
- 4) Usprawnienie systemu transportu publicznego z wykorzystaniem partnerstwa publiczno – prywatnego;
- 5) Uzyskanie trwałych efektów płynących ze współpracy międzyregionalnej;
- 6) Wspieranie działań na rzecz zwiększenia tożsamości regionalnej.
- 7) Wykorzystanie walorów środowiska i dziedzictwa kulturowego dla rozwoju turystyki
- 8) Promocja walorów turystycznych i stworzenie systemu informacji turystycznej;
- 9) Podejmowanie przedsięwzięć kulturalnych tworzących atrakcyjny wizerunek regionu i województwa;
- 10) Podniesienie jakości kształcenia;
- 11) Dostosowanie kształcenia do potrzeb regionalnego rynku pracy i standardów UE;
- 12) Wyrównanie szans edukacyjnych dzieci i młodzieży;
- 13) Wspieranie działań na rzecz rozwoju społeczeństwa informacyjnego;
- 14) Ograniczenie zakresu i skutków wykluczenia społecznego osób i rodzin, ich integracja ze społeczeństwem oraz wyrównanie szans rozwojowych dzieci i młodzieży;
- 15) Rozwój instytucjonalnego i kapitałowego otoczenia biznesu;
- 16) Wspieranie wzrostu zatrudnienia i mobilności zawodowej;
- 17) Poprawa jakości stanu środowiska przyrodniczego;
- 18) Kształtowanie procesów społecznych i przestrzennych dla poprawy jakości życia;
- 19) Rozbudowa i przebudowa sieci dróg komunikacji rowerowej o znaczeniu międzyregionalnym i międzynarodowym;

Nazwa Gminy: STRZELCE KRAJEŃSKIE

Typ jednostki:

gmina miejsko - wiejska

Grupa Gmin: ponadlokalna

Powierzchnia: 319 km²

Liczba mieszkańców: 17.398



I. INFORMACJE OGÓLNE

1. Lokalizacja Gminy:

- położona w powiecie strzelecko - drezdeneckim,
- graniczy z woj. zachodniopomorskim.

2. Charakterystyka Gminy:

Naturalnym bogactwem gminy są olbrzymie kompleksy leśne, w tym duże fragmenty puszczy Drawskiej i Gorzowskiej, a w nich chronione tereny Barlinecko – Gorzowskiego Parku Krajobrazowego i Drawieńskiego Parku Narodowego.

Na terenie gminy znajduje się 21 jezior, które stanowią bazę turystyczną obszaru gminy.

Członek Stowarzyszenia Gmin Polskich Euroregionu „Pro Europa Viadrina”.

3. Stan planistyczny gminy wynikający z obowiązku ustawowego, zgodnie z art. 9 ustawy o planowaniu i zagospodarowaniu przestrzennym (Dz. U. Nr 80, z 2003 r., poz. 717 ze zm.)

Studium uwarunkowań i kierunków zagospodarowania przestrzennego gminy:

- **uchwalenie:**
Uchwała Nr XIII/110/99 z dnia 22.12.1999 r.
- **zmiana:**
Uchwała Nr XVII/103/07 z dnia 28.11.2007 r.

4. Wnioski zgłoszone do Zmiany PZPWL:

Instytucja	Charakterystyka wniosku
Urząd Miasta Strzelce Krajeńskie	· Obwodnica Strzelec Krajeńskich w ciągu drogi krajowej nr 22 o parametrach drogi głównej ruchu przyspieszonego, · Park siłowni wiatrowych" Strzelce Krajeńskie".
Wielkopolski Urząd Wojewódzki w Poznaniu Wydział Infrastruktury	Uwzględnienie Obszaru Chronionego Krajobrazu Puszcza nad Drawą oraz obszaru specjalnej ochrony ptaków Natura 2000 Lasy Puszczy nad Drawą.
Marszałek Województwa Zachodniopomorskiego	Uwzględnienie następujących elementów na styku Województwa Zachodniopomorskiego i Lubuskiego: · oddziaływania sieci osadniczej,

	<ul style="list-style-type: none">· powiązania komunikacyjnego,· form ochrony przyrody o obszary Natura 2000,· złóż surowców mineralnych,· powiązania istniejących sieci infrastruktury technicznej.
PKP Polskie Linie Kolejowe S.A. Oddział Regionalny w Szczecinie	W latach 2007 - 2013 planowane są inwestycje na modernizację linii kolejowej Nr 203 Tczew - Kostrzyn na odcinku Gorzów - Kostrzyn - Granica Państwa, na której docelowa prędkość po modernizacji wynosić będzie dla autobusów szynowych 120 km/h, dla pociągów osobowych 100 km/h, dla pociągów towarowych 70 km/h.
ENEA Operator Sp. z o.o.	Informacja: teren woj. lubuskiego w zakresie infrastruktury służącej dystrybucji energii elektrycznej obsługiwany jest przez Oddziały Dystrybucji Gorzów Wlkp. oraz Zielona Góra ENEA Operator.

5. Ważniejsze inwestycje zawarte w Indykатыwnym Planie Inwestycyjnym Lubuskiego Regionalnego Programu Operacyjnego na lata 2007 – 2013:

- Przebudowa drogi woj. nr 156 w m. Buszów,
- Internet Szerokopasmowy w województwie lubuskim w ramach rozwoju społeczeństwa informacyjnego,
- Realizacja inwestycji w ramach programu małej retencji wodnej w województwie lubuskim.

Uwaga: wykaz wszystkich inwestycji zawartych w Indykатыwnym Planie Inwestycyjnym Lubuskiego Regionalnego Programu Operacyjnego na lata 2007 – 2013 zawarty jest w Zmianie Planu zagospodarowania przestrzennego Województwa Lubuskiego – część III, str. 283.

II. Rekomendacje ze Zmiany Planu zagospodarowania przestrzennego Województwa Lubuskiego:

A. Inwestycje celu publicznego. Programy rządowe i zadania samorządowe.

1. **Zadania umieszczone w centralnym rejestrze programów rządowych** - wg opracowania zmiany PzpWL – część III, str. 283

2. **Programy operacyjne współpracy transgranicznej:**

- Polska (Woj. Lubuskie) – Brandenburgia jako Podregion Gorzowski PL 433, złożony z 6 powiatów: gorzowskiego, międzyrzeckiego, ślubickiego, strzelecko – drezdeńskiego, sulęcińskiego i miasta na prawach powiatu – Gorzowa Wlkp.

3. **Inne planowane programy:**

- 1) Program Operacyjny Infrastruktura i Środowisko na lata 2007 – 2013
- 2) Program budowy dróg krajowych na lata 2008 – 2012
- 3) Master Plan dla Transportu Kolejowego w Polsce do 2030 r.
- 4) Krajowy Program Oczyszczania Ścieków Komunalnych
- 5) Polityka Energetyczna Polski do 2030 r.

Uwaga: szczegółowe dane dotyczące powyższych programów zawarte są w części III opracowania Zmiany Planu zagospodarowania przestrzennego Województwa Lubuskiego, str. 283.

4. **Programy samorządu Województwa Lubuskiego**

- 1) Harmonogram budów i przebudów dróg wojewódzkich planowanych do realizacji na lata 2008 – 2015
- 2) Indykатыwny Plan Inwestycyjny Lubuskiego Regionalnego Programu Operacyjnego na lata 2007 – 2013
- 3) Plan Gospodarki Odpadami dla Województwa Lubuskiego na lata 2008 – 2011 z perspektywą na lata 2012 – 2019 – aktualizacja
- 4) Mała Retencja Wodna w Województwie Lubuskim.

Uwaga: szczegółowe dane dotyczące powyższych programów zawarte są w części III opracowania Zmiany Planu zagospodarowania przestrzennego Województwa Lubuskiego, str. 283.

B. Rekomendacje w zakresie zadań proponowanych w Zmianie PzpWL

1. W zakresie struktury przestrzennej:

- 1) Podjęcie działań w zakresie zapewnienia ładu przestrzennego na terenie gminy poprzez racjonalizację użytkowania przestrzeni i zapobiegania jej degradacji;
- 2) Stworzenie warunków umożliwiających uporządkowanie obszarów funkcjonalnych na terenie gminy, w tym infrastruktury technicznej;
- 3) Podjęcie działań zwiększających efektywność gospodarowania przestrzenią;
- 4) Stworzenie warunków pozwalających na kształtowanie procesów urbanizacji w celu osiągnięcia najkorzystniejszych rozwiązań przestrzennych;
- 5) Podjęcie działań zwiększających odporność struktury przestrzennej gminy na zagrożenia wynikające z ekstremalnych zjawisk przyrodniczych i katastrof;
- 6) Dążenie do osiągnięcia wysokiej jakości środowiska przyrodniczego poprzez ochronę i odpowiednie użytkowanie;

2. W zakresie miejsca w strukturze przestrzennej województwa:

- 1) położenie gminy w paśmie rozwoju sieci osadniczej, w Zespole Północno – Lubuskim z ośrodkami miejskimi: Gorzów Wlkp., Strzelce Krajeńskie i Skwierzyna;
- 2) wykorzystanie położenia gminy w naturalnych i bardzo ciekawych zasobach przyrodniczych i kulturowych do rozwoju turystyki i rekreacji oraz związanych z nimi usług;

3. Pozostałe rekomendacje wynikające ze Zmiany PzpWL:

- 1) Modernizacja infrastruktury transportowej oraz zwiększenie dostępności komunikacyjnej;
- 2) Udoskonalenie i rozbudowa infrastruktury technicznej i komunalnej poprawiającej warunki życia oraz podnoszącej atrakcyjność inwestycyjną obszarów aktywności gospodarczej;
- 3) Udoskonalenie i rozbudowa infrastruktury społecznej – w szczególności w sferach edukacji, opieki zdrowotnej, kultury i pomocy społecznej;
- 4) Usprawnienie systemu transportu publicznego z wykorzystaniem partnerstwa publiczno – prywatnego;
- 5) Uzyskanie trwałych efektów płynących ze współpracy międzyregionalnej;
- 6) Wspieranie działań na rzecz zwiększenia tożsamości regionalnej;
- 7) Wykorzystanie walorów środowiska i dziedzictwa kulturowego dla rozwoju turystyki;
- 8) Promocja walorów turystycznych i stworzenie systemu informacji turystycznej;
- 9) Podejmowanie przedsięwzięć kulturalnych tworzących atrakcyjny wizerunek regionu i województwa;
- 10) Podniesienie jakości kształcenia;
- 11) Dostosowanie kształcenia do potrzeb regionalnego rynku pracy i standardów UE;
- 12) Wyrównanie szans edukacyjnych dzieci i młodzieży;
- 13) Wspieranie działań na rzecz rozwoju społeczeństwa informacyjnego;
- 14) Ograniczenie zakresu i skutków wykluczenia społecznego osób i rodzin, ich integracja ze społeczeństwem oraz wyrównanie szans rozwojowych dzieci i młodzieży;
- 15) Rozwój instytucjonalnego i kapitałowego otoczenia biznesu;
- 16) Wspieranie wzrostu zatrudnienia i mobilności zawodowej;
- 17) Poprawa jakości stanu środowiska przyrodniczego;
- 18) Kształtowanie procesów społecznych i przestrzennych dla poprawy jakości życia;
- 19) Rozbudowa i przebudowa sieci dróg komunikacji rowerowej o znaczeniu międzyregionalnym i międzynarodowym;

Nazwa Gminy: SULECHÓW

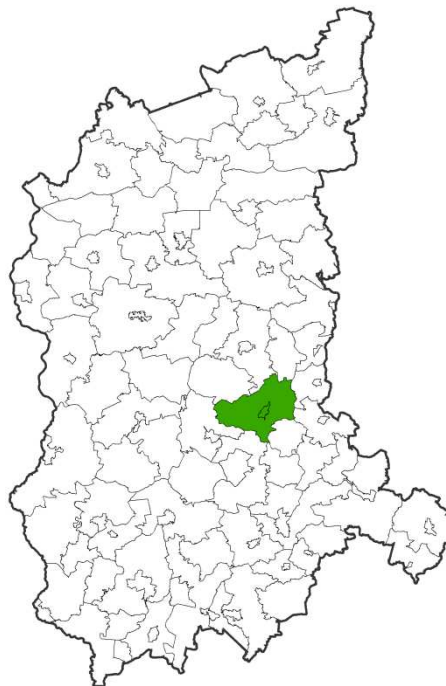
Typ jednostki:

gmina miejsko - wiejska

Grupa Gmin: ponadlokalna

Powierzchnia: 237 km²

Liczba mieszkańców: 26.389



I. INFORMACJE OGÓLNE

1. Lokalizacja Gminy:

- położona w powiecie zielonogórskim.

2. Charakterystyka Gminy:

Przez południową granicę gminy przepływa rzeka Odra oraz Sulechówka (Młynówka) i Rakówka (Jabłonna).

Część rezerwatu przyrody „Radowice” znajduje się na terenie gminy.

Na obszarze gminy znajdują się 102 pomniki przyrody ożywionej i nieożywionej, m.in. „Waligóra”

- najgrubsza w Polsce sosna pospolita. Gmina ma charakter przemysłowo-rolniczy.

Członek Stowarzyszenia Gmin Rzeczypospolitej Polskiej Euroregionu „Sprewa – Nysa - Bóbr”.

3. Stan planistyczny gminy wynikający z obowiązku ustawowego, zgodnie z art. 9 ustawy o planowaniu i zagospodarowaniu przestrzennym (Dz. U. Nr 80, z 2003 r., poz. 717 ze zm.)

Studium uwarunkowań i kierunków zagospodarowania przestrzennego gminy:

- **uchwalenie:**
Uchwała Nr VI/66/99 z dnia 27.04.1999 r.
- **zmiana:**
Uchwała Nr XXV/218/2005 z dnia 25.01.2005 r.,
Uchwała Nr XXXII/369/2009 z dnia 16.06.2009 r.

4. Wnioski zgłoszone do Zmiany PzpWL:

Instytucja	Charakterystyka wniosku
Urząd Miejski w Sulechowie	<ul style="list-style-type: none">· Zaplanowanie przeprawy mostowej na Odrze w rejonie wsi Pomorsko i Brody,· wykonanie obwodnicy wsi Pomorsko, kierunek Sulechów - Krosno Odrzańskie,· zaplanowanie obwodnicy wsi Klępsk, kierunek Babimost lotnisko,· zwiększenie zalesienia na gruntach kl. V i VI,· możliwość lokalizacji elektrowni wiatrowej w rejonie Kalska, Bukowa, Klępska,· zaplanowanie zabezpieczenia i ochrony środowiska przy wielostanowiskowych fermach krów w rejonie Kalska i Kruszyny,· zaplanowanie zbiorników retencyjnych na rzece Jabłonna,· poprawa bezpieczeństwa na drogach poprzez ich modernizację,· rozbudowa szpitala w Sulechowie.

Ministerstwo Infrastruktury	Informacja, że realizowane są, bądź zostały zrealizowane następujące projekty infrastrukturalne w ramach SPO Transport: Przebudowa drogi krajowej nr 3 na odc. Sulechów - Racula.
Generalna Dyrekcja Dróg Krajowych i Autostrad W Zielonej Górze	Uwzględnienie w planie drogi ekspresowej S3 oraz wzmocnienie nawierzchni na odcinku Sulechów – Racula.
Generalna Dyrekcja Dróg Krajowych i Autostrad we Wrocławiu	Ujęcie w opracowywanym PzpWL wszystkich projektowanych aktualnie wariantów przebiegu trasy S3.
Generalna Dyrekcja Dróg Krajowych i Autostrad Oddział w Szczecinie	Uwzględnienie w planie drogi ekspresowej S3.
Urząd Żeglugi Śródlądowej we Wrocławiu	Zaakcentowanie problematyki gospodarczego wykorzystania rzeki Odry, w tym do powrotu na rzekę transportu wodnego.
Wojewoda Zachodniopomorski	1. Odbudowa przekroju rzeki Odry dla przepuszczania wody katastrofalnej, 2. Budowa systemu monitorowania sytuacji hydrologicznej zlewni Odry z systemem ostrzegania na odcinku rzeki Odry przebiegającym przez teren Województwa Lubuskiego, 3. Modernizacja i przebudowa wałów przeciwpowodziowych wzdłuż rzeki Odry, 4. Modernizacja drogi wodnej rzeki Odry na znajdującym się na terenie województwa Lubuskiego, 5. Rozbudowa sieci łączności radiowej w celu przeprowadzenia sprawnych akcji ratunkowych (obecnie istniejący system radiowy nie zapewnia wystarczającego poziomu łączności).
Marszałek Województwa Zachodniopomorskiego	Uwzględnienie: - przebiegu środkowoeuropejskiego korytarza transportowego (CETC), - programu dla "Odry 2006", - problematyki ochrony przed powodzią zgodnej z Programem dla "Odry 2006".
Urząd Marszałkowski Województwa Lubuskiego	Wyznaczenie (do poziomu gmin) terenów przeznaczonych pod usługi turystyczno – rekreacyjne, ze szczególnym uwzględnieniem profilu działalności gospodarczej jaka może być tam prowadzona, przy drodze ekspresowej S3.
Lubuskie Trójmiasto	Uznanie obszaru gmin Lubuskiego Trójmiasta jako obszaru problemowego.
Zarząd Województwa Dolnośląskiego	- Ochrona korytarza ekologicznego doliny Odry o znaczeniu międzynarodowym, - wzmocnienie roli środkowoeuropejskiego korytarza transportowego (CETC), - utrzymanie istniejących przebiegów lub wytrasowanie nowych dla dróg: nr 3
PKP Polskie Linie Kolejowe S.A. Oddział Regionalny w Poznaniu	Budowa łącznicy kolejowej w ramach projektu „Modernizacja linii kolejowej nr 358 na odcinku Zbąszynek – Czerwieńsk wraz z budową łącznicy kolejowej Przylep – Pomorsko omijającej stację Czerwieńsk w województwie lubuskim” realizowanego przy współfinansowaniu z funduszy lubuskiego regionalnego planu operacyjnego.
Stowarzyszenie Wsi Nadodrzańskich	Turystyczne zagospodarowanie Odry oraz rozwój agroturystyki.
ENEA Operator Sp. z o.o.	Informacja: teren woj. lubuskiego w zakresie infrastruktury służącej dystrybucji energii elektrycznej obsługiwany jest przez Oddziały Dystrybucji Gorzów Wlkp. oraz Zielona Góra ENEA Operator.
PGNiG S.A. Oddział w Zielonej Górze	Informacja: na terenie gminy leżą udokumentowane złoża ropy naftowej i gazu ziemnego: - Kije, dla którego utworzono obszar i teren górniczy "Kije", - Mozów S, dla którego utworzono obszar i teren górniczy "Mozów S".

5. Ważniejsze inwestycje zawarte w Indykatoryjnym Planie Inwestycyjnym Lubuskiego Regionalnego Programu Operacyjnego na lata 2007 – 2013:

- 1) Modernizacja linii kolejowej nr 358 na odcinku Zbąszynek – Czerwieńsk wraz z budową łącznicy kolejowej Pomorsko – Przylep,
- 2) Hala laboratoryjna energooszczędna-ekologiczna dla energetyki i odnawialnych źródeł

- energii,
- 3) Lubuski Ośrodek Innowacji i Wdrożeń Agrotechnicznych w Kalsku,
 - 4) Internet Szerokopasmowy w województwie lubuskim w ramach rozwoju społeczeństwa informacyjnego,
 - 5) Realizacja inwestycji w ramach programu małej retencji wodnej w województwie lubuskim,
 - 6) Modernizacja szpitala w Sulechowie poprzez rozbudowę w celu dostosowania do wymogów określonych w obowiązujących przepisach prawa - etap I,
 - 7) Budowa krytego basenu z modernizacją stadionu miejskiego w Sulechowie,
 - 8) Renowacja i kapitalny remont obiektu zamkowego w Sulechowie przy Al. Wielkopolskiej na cele kulturalne wraz z zagospodarowaniem terenu.

Uwaga: wykaz wszystkich inwestycji zawartych w Indykatorywnym Planie Inwestycyjnym Lubuskiego Regionalnego Programu Operacyjnego na lata 2007 – 2013 zawarty jest w Zmianie Planu zagospodarowania przestrzennego Województwa Lubuskiego – część III, str. 281.

II. **Rekomendacje ze Zmiany Planu zagospodarowania przestrzennego Województwa Lubuskiego:**

A. Inwestycje celu publicznego. Programy rządowe i zadania samorządowe.

1. **Zadania umieszczone w centralnym rejestrze programów rządowych** - wg opracowania zmiany PZPWL – część III, str. 281
2. **Programy operacyjne współpracy transgranicznej:**
 - Polska (woj. lubuskie) – Brandenburgia – jako Podregion Zielonogórski PL432 złożony z 7 powiatów: krośnieńskiego, nowosolskiego, świebodzińskiego, zielonogórskiego, żagańskiego, wschowskiego i miasta na prawach powiatu Zielonej Góry;
 - Polska (Województwo Lubuskie – Saksonia) – Podregion Zielonogórski PL 432 i 15 powiatów woj. dolnośląskiego);
3. **Inne programy:**
 - 1) Program Operacyjny Infrastruktura i Środowisko na lata 2007 – 2013
 - 2) Program budowy dróg krajowych na lata 2008 – 2012
 - 3) Master Plan dla Transportu Kolejowego w Polsce do 2030 r.
 - 4) Krajowy Program Oczyszczania Ścieków Komunalnych
 - 5) Polityka Energetyczna Polski do 2030 r.

Uwaga: szczegółowe dane dotyczące powyższych programów zawarte są w części III opracowania Zmiany Planu zagospodarowania przestrzennego Województwa Lubuskiego, str. 281.

4. Programy samorządu Województwa Lubuskiego

- 1) Harmonogram budów i przebudów dróg wojewódzkich planowanych do realizacji na lata 2008 – 2015
- 2) Indykatorywny Plan Inwestycyjny Lubuskiego Regionalnego Programu Operacyjnego na lata 2007 – 2013
- 3) Plan Gospodarki Odpadami dla Województwa Lubuskiego na lata 2008 – 2011 z perspektywą na lata 2012 – 2019 – aktualizacja
- 4) Mała Retencja Wodna w Województwie Lubuskim.

Uwaga: szczegółowe dane dotyczące powyższych programów zawarte są w części III opracowania Zmiany Planu Zagospodarowania Przestrzennego Województwa Lubuskiego, str. 281.

B. Rekomendacje w zakresie zadań proponowanych w Zmianie PzpWL

1. W zakresie struktury przestrzennej:

- 1) podjęcie działań w zakresie zapewnienia ładu przestrzennego poprzez racjonalizację użytkowania przestrzeni i zapobiegania jej degradacji;
- 2) stworzenie warunków umożliwiających uporządkowanie obszarów funkcjonalnych miasta, w tym infrastruktury technicznej;
- 3) zwiększenie efektywności gospodarowania przestrzenią;
- 4) podjęcie działań powodujących kontrolowanie procesów urbanizacji w celu osiągnięcia najkorzystniejszych rozwiązań przestrzennych;
- 5) dążenie do osiągnięcia wysokiej jakości środowiska przyrodniczego poprzez ochronę i odpowiednie użytkowanie;
- 6) dążenie do rozwoju i spójności Lubuskiego Trójmiasta Sulechów – Zielona Góra – Nowa Sól;
- 7) tworzenie warunków rozwoju dla Bipolarnego Ośrodka Krajowego Zielona Góra – Gorzów Wlkp. (z przedłużeniem do Nowej Soli) położonego w Paśmie Przyspieszonego Rozwoju, będącego propozycją obszaru dominującego rozwoju;

2. W zakresie miejsca w strukturze przestrzennej województwa:

- 1) położenie miasta przy jednej z głównych osi konstrukcyjnych rozwoju struktury przestrzennej województwa lubuskiego – Środkowoeuropejski Korytarz Transportowy CETC, biegnący wzdłuż drogi ekspresowej S 3 jako główne pasmo rozwoju, generujące rozwój społeczno – gospodarczy;
- 2) wykorzystanie położenia gminy w naturalnych i bardzo ciekawych zasobach przyrodniczych i kulturowych do rozwoju turystyki i rekreacji oraz związanych z nim usług;
- 3) rozwój gospodarki poprzez prowadzenie działań na rzecz wykorzystania położenia nad rzeką Odrą, w tym portu rzeczno-żeglarskiego w Cigacicach oraz spójności Lubuskiego Trójmiasta: Sulechów – Zielona Góra – Nowa Sól.

3. Pozostałe rekomendacje wynikające ze Zmiany PzpWL:

- 1) modernizacja infrastruktury transportowej oraz zwiększenie dostępności komunikacyjnej;
- 2) udoskonalenie i rozbudowa infrastruktury technicznej i komunalnej poprawiającej warunki życia oraz podnoszącej atrakcyjność inwestycyjną obszarów aktywności gospodarczej;
- 3) udoskonalenie i rozbudowa infrastruktury społecznej – w szczególności w sferach edukacji, opieki zdrowotnej, kultury i pomocy społecznej;
- 4) usprawnienie systemu transportu publicznego z wykorzystaniem partnerstwa publiczno – prywatnego;
- 5) wspomaganie procesów rewitalizacji miasta;
- 6) uzyskanie trwałych efektów płynących ze współpracy międzyregionalnej;
- 7) wspieranie działań na rzecz zwiększenia tożsamości regionalnej;
- 8) wykorzystanie walorów środowiska i dziedzictwa kulturowego dla rozwoju turystyki;
- 9) promocja walorów turystycznych i stworzenie systemu informacji turystycznej;
- 10) podejmowanie przedsięwzięć kulturalnych tworzących atrakcyjny wizerunek regionu i województwa;
- 11) podniesienie jakości kształcenia;
- 12) dostosowanie kształcenia do potrzeb regionalnego rynku pracy i standardów UE
- 13) wyrównanie szans edukacyjnych dzieci i młodzieży
- 14) wspieranie działań na rzecz rozwoju społeczeństwa informacyjnego
- 15) ograniczenie zakresu i skutków wykluczenia społecznego osób i rodzin, ich integracja ze społeczeństwem oraz wyrównanie szans rozwojowych dzieci i młodzieży;
- 16) rozwój instytucjonalnego i kapitałowego otoczenia biznesu;

- 17)wspieranie wzrostu zatrudnienia i mobilności zawodowej;
- 18)poprawa jakości stanu środowiska przyrodniczego;
- 19)kształtowanie procesów społecznych i przestrzennych dla poprawy jakości życia;
- 20)rozbudowa i przebudowa sieci dróg komunikacji rowerowej o znaczeniu regionalnym, ponadregionalnym i międzynarodowym;

Nazwa Gminy: SULECIN

Typ jednostki:

gmina miejsko - wiejska

Grupa Gmin: ponadlokalna

Powierzchnia: 320 km²

Liczba mieszkańców: 16.150

I. INFORMACJE OGÓLNE

1. Lokalizacja Gminy:

- położona w powiecie sulęcińskim.

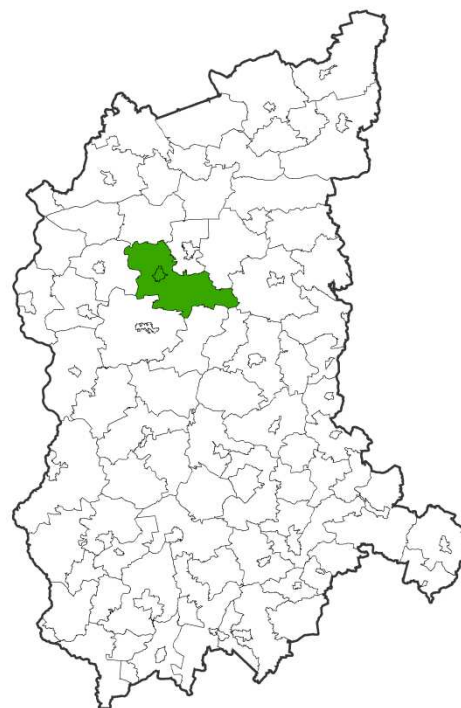
2. Charakterystyka Gminy:

Gmina Sulęcín położona jest w obrębie mezoregionu Pojezierza Łagowskiego i częściowo na terenie Równiny Torzyskiej.

Charakterystyczne są wzgórza morenowe (Góra Bukowiec).

Powierzchnia gminy jest przeciągnięta w kierunku wschód - zachód linią kolejową Rzepin - Międzyrzecz oraz siecią dróg lokalnych i regionalnych.

Członek Stowarzyszenia Gmin Polskich Euroregionu „Pro Europa Viadrina”.



3. Stan planistyczny gminy wynikający z obowiązku ustawowego, zgodnie z art. 9 ustawy o planowaniu i zagospodarowaniu przestrzennym (Dz. U. Nr 80, z 2003 r., poz. 717 ze zm.)

Studium uwarunkowań i kierunków zagospodarowania przestrzennego gminy:

- **uchwalenie:**
Uchwała Nr XXI/165/2000 z dnia 19.06.2000 r.
- **zmiana:**
Uchwała Nr XVIII/120/08 z dnia 28.04.2008 r.

4. Wnioski zgłoszone do Zmiany PZPWL:

Instytucja	Charakterystyka wniosku
Urząd Miejski w Sulęcínie	Brak wniosków.
ENEA Operator Sp. z o.o.	Informacja: teren woj. lubuskiego w zakresie infrastruktury służącej dystrybucji energii elektrycznej obsługiwany jest przez Oddziały Dystrybucji Gorzów Wlkp. oraz Zielona Góra ENEA Operator
ENEA Operator Sp. z o.o. w Poznaniu	Linia 110 kV relacji Lubiechnia Wielka – Sulęcín – budowa nowej linii 240 mm ² o długości ca 31 km; Rozbudowa GPZ Sulęcín – dobudowa pola liniowego dla wprowadzenia linii 110 kV Lubiechnia Wielka – Sulęcín.

System Gazociągów Tranzytowych EuRoPol GAZ S.A.	Informacja, że na terenie województwa lubuskiego zlokalizowana jest część Systemu Gazociągów Tranzytowych Jamał - Europa Zach., którego inwestorem jest EuRoPol GAZ s.a. Przez obszar gminy Sulęcín przebiega czynny gazociąg wysokiego ciśnienia DN1400, 8.4 MPa wraz z kablem światłowodowym.
--	---

5. Ważniejsze inwestycje zawarte w Indykatorywnym Planie Inwestycyjnym Lubuskiego Regionalnego Programu Operacyjnego na lata 2007 – 2013:

- 1) Internet Szerokopasmowy w województwie lubuskim w ramach rozwoju społeczeństwa informacyjnego,
- 2) Realizacja inwestycji w ramach programu małej retencji wodnej w województwie lubuskim,
- 3) Przebudowa i budowa zewnętrznej infrastruktury technicznej na osiedlu mieszkaniowym w Wędrzynie.

Uwaga: wykaz wszystkich inwestycji zawartych w Indykatorywnym Planie Inwestycyjnym Lubuskiego Regionalnego Programu Operacyjnego na lata 2007 – 2013 zawarty jest w Zmianie Planu zagospodarowania przestrzennego Województwa Lubuskiego – część III, str. 283.

II. Rekomendacje ze Zmiany Planu zagospodarowania przestrzennego Województwa Lubuskiego:

A. Inwestycje celu publicznego. Programy rządowe i zadania samorządowe.

1. **Zadania umieszczone w centralnym rejestrze programów rządowych** - wg opracowania zmiany PZPWL – część III, str. 283

2. **Programy operacyjne współpracy transgranicznej:**

- Polska (Woj. Lubuskie) – Brandenburgia jako Podregion Gorzowski PL 433, złożony z 6 powiatów: gorzowskiego, międzyrzeckiego, słubickiego, strzelecko – drezdeńskiego, sulęcińskiego i miasta na prawach powiatu – Gorzowa Wlkp.

3. **Inne planowane programy:**

- 1) Program Operacyjny Infrastruktura i Środowisko na lata 2007 – 2013
- 2) Program budowy dróg krajowych na lata 2008 – 2012
- 3) Master Plan dla Transportu Kolejowego w Polsce do 2030 r.
- 4) Krajowy Program Oczyszczania Ścieków Komunalnych
- 5) Polityka Energetyczna Polski do 2030 r.

Uwaga: szczegółowe dane dotyczące powyższych programów zawarte są w części III opracowania Zmiany Planu zagospodarowania przestrzennego Województwa Lubuskiego, str. 283.

4. **Programy samorządu Województwa Lubuskiego**

- 1) Harmonogram budów i przebudów dróg wojewódzkich planowanych do realizacji na lata 2008 – 2015
- 2) Indykatorywny Plan Inwestycyjny Lubuskiego Regionalnego Programu Operacyjnego na lata 2007 – 2013
- 3) Plan Gospodarki Odpadami dla Województwa Lubuskiego na lata 2008 – 2011 z perspektywą na lata 2012 – 2019 – aktualizacja
- 4) Mała Retencja Wodna w Województwie Lubuskim.

Uwaga: szczegółowe dane dotyczące powyższych programów zawarte są w części III opracowania Zmiany Planu zagospodarowania przestrzennego Województwa Lubuskiego, str. 283.

B. Rekomendacje w zakresie zadań proponowanych w Zmianie PzPWL

1. **W zakresie struktury przestrzennej:**

- 1) Podjęcie działań w zakresie zapewnienia ładu przestrzennego na terenie gminy poprzez

- racjonalizację użytkowania przestrzeni i zapobiegania jej degradacji;
- 2) Stworzenie warunków umożliwiających uporządkowanie obszarów funkcjonalnych na terenie gminy, w tym infrastruktury technicznej;
 - 3) Podjęcie działań zwiększających efektywność gospodarowania przestrzenią;
 - 4) Stworzenie warunków pozwalających na kształtowanie procesów urbanizacji w celu osiągnięcia najkorzystniejszych rozwiązań przestrzennych;
 - 5) Podjęcie działań zwiększających odporność struktury przestrzennej gminy na zagrożenia wynikające z ekstremalnych zjawisk przyrodniczych i katastrof;
 - 6) Dążenie do osiągnięcia wysokiej jakości środowiska przyrodniczego poprzez ochronę i odpowiednie użytkowanie;
- 2. W zakresie miejsca w strukturze przestrzennej województwa:**
- 1) wykorzystanie położenia gminy na obszarze o naturalnych, bardzo ciekawych i wartościowych zasobach przyrodniczych i kulturalnych, do rozwoju turystyki, rekreacji i sportów oraz związanych z nim usług;
- 3. Pozostałe rekomendacje wynikające ze Zmiany PzpWL:**
- 1) modernizacja infrastruktury transportowej oraz zwiększenie dostępności komunikacyjnej;
 - 2) udoskonalenie i rozbudowa infrastruktury technicznej i komunalnej poprawiającej warunki życia oraz podnoszącej atrakcyjność inwestycyjną obszarów aktywności gospodarczej;
 - 3) udoskonalenie i rozbudowa infrastruktury społecznej – w szczególności w sferach edukacji, opieki zdrowotnej, kultury i pomocy społecznej;
 - 4) usprawnienie systemu transportu publicznego z wykorzystaniem partnerstwa publiczno – prywatnego;
 - 5) wspomaganie procesów rewitalizacji miasta;
 - 6) uzyskanie trwałych efektów płynących ze współpracy międzyregionalnej;
 - 7) wspieranie działań na rzecz zwiększenia tożsamości regionalnej;
 - 8) wykorzystanie walorów środowiska i dziedzictwa kulturowego dla rozwoju turystyki;
 - 9) promocja walorów turystycznych i stworzenie systemu informacji turystycznej;
 - 10) podejmowanie przedsięwzięć kulturalnych tworzących atrakcyjny wizerunek regionu i województwa;
 - 11) podniesienie jakości kształcenia;
 - 12) dostosowanie kształcenia do potrzeb regionalnego rynku pracy i standardów UE;
 - 13) wyrównanie szans edukacyjnych dzieci i młodzieży;
 - 14) wspieranie działań na rzecz rozwoju społeczeństwa informacyjnego;
 - 15) ograniczenie zakresu i skutków wykluczenia społecznego osób i rodzin, ich integracja ze społeczeństwem oraz wyrównanie szans rozwojowych dzieci i młodzieży;
 - 16) rozwój instytucjonalnego i kapitałowego otoczenia biznesu;
 - 17) wspieranie wzrostu zatrudnienia i mobilności zawodowej;
 - 18) poprawa jakości stanu środowiska przyrodniczego;
 - 19) kształtowanie procesów społecznych i przestrzennych dla poprawy jakości życia;
 - 20) rozbudowa i przebudowa sieci dróg komunikacji rowerowej;

Nazwa Gminy: SZCZANIEC

Typ jednostki: gmina wiejska

Grupa Gmin: lokalna

Powierzchnia: 113 km²

Liczba mieszkańców: 3.924

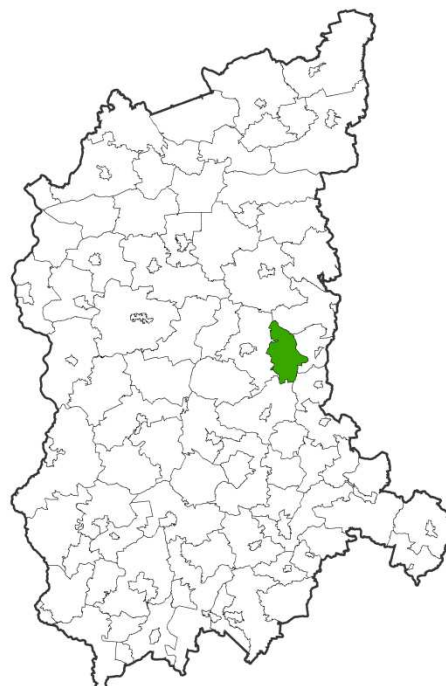
I. INFORMACJE OGÓLNE

1. Lokalizacja Gminy:

- położona w powiecie świebodzińskim.

2. Charakterystyka Gminy:

Przez teren gminy przebiegają dwie ważne linie o znaczeniu międzynarodowym: linia kolejowa Moskwa – Warszawa - Berlin i trasa E-30 Wschód- Zachód (Warszawa - Berlin) oraz projektowana autostrada A-2 z komunikacyjnym węzłem w Myszynie. Rezerwat przyrody Grodziszczce położony w dolinie Leniwej Obry. Członek Stowarzyszenia Gmin Rzeczypospolitej Polskiej Euroregionu „Sprewa – Nysa - Bóbr”.



3. Stan planistyczny gminy wynikający z obowiązku ustawowego, zgodnie z art. 9 ustawy o planowaniu i zagospodarowaniu przestrzennym (Dz. U. Nr 80, z 2003 r., poz. 717 ze zm.)

Studium uwarunkowań i kierunków zagospodarowania przestrzennego gminy:

- **uchwalenie:**
Uchwała Nr XXV/143/2005 z dnia 23.02.2005 r.

4. Wnioski zgłoszone do Zmiany PzpWL:

Instytucja	Charakterystyka wniosku
Urząd Gminy Szczaniec	Budowa farm wiatrowych na terenie gminy Szczaniec.
PKP Polskie Linie Kolejowe S.A. Oddział Regionalny w Poznaniu	Budowa łącznicy kolejowej w ramach projektu „Modernizacja linii kolejowej nr 358 na odcinku Zbąszynek – Czerwieńsk wraz z budową łącznicy kolejowej Przylep – Pomorsko omijającej stację Czerwieńsk w województwie lubuskim” realizowanego przy współfinansowaniu z funduszy lubuskiego regionalnego planu operacyjnego.
ENEA Operator Sp. z o.o.	Informacja: teren woj. lubuskiego w zakresie infrastruktury służącej dystrybucji energii elektrycznej obsługiwany jest przez Oddziały Dystrybucji Gorzów Wlkp. oraz Zielona Góra ENEA Operator.
Wielkopolskie Biuro Planowania	Uwzględnienie Europejskiego Korytarza Transportowego II Berlin - Poznań - Warszawa - Mińsk - Moskwa. W korytarzu tym przebiegają:

Przestrzennego w Poznaniu	-autostrada A2 - (Berlin) granica państwa - Świecko - Poznań – Łódź - Warszawa - granica państwa (Mińsk) (międzynarodowa droga nr E30), -linia kolejowa nr 3 Berlin - Poznań - Warszawa - Moskwa, (międzynarodowa linia kolejowa nr E20). Przez Wielkopolskę przebiegają następujące szlaki komunikacyjne oraz elementy infrastruktury technicznej mające kontynuację w województwie lubuskim - autostrada A2.
----------------------------------	--

5. Ważniejsze inwestycje zawarte w Indykatywnym Planie Inwestycyjnym Lubuskiego Regionalnego Programu Operacyjnego na lata 2007 – 2013:

- Internet Szerokopasmowy w województwie lubuskim w ramach rozwoju społeczeństwa informacyjnego,
- Realizacja inwestycji w ramach programu małej retencji wodnej w województwie lubuskim.

Uwaga: wykaz wszystkich inwestycji zawartych w Indykatywnym Planie Inwestycyjnym Lubuskiego Regionalnego Programu Operacyjnego na lata 2007 – 2013 zawarty jest w Zmianie Planu zagospodarowania przestrzennego Województwa Lubuskiego – część III, str. 283.

II. Rekomendacje ze Zmiany Planu zagospodarowania przestrzennego Województwa Lubuskiego:

A. Inwestycje celu publicznego. Programy rządowe i zadania samorządowe.

1. **Zadania umieszczone w centralnym rejestrze programów rządowych** - wg opracowania zmiany PZPWL – część III, str. 283
2. **Programy operacyjne współpracy transgranicznej:**
 - Polska (woj. lubuskie) – Brandenburgia – jako Podregion Zielonogórski PL432 złożony z 7 powiatów: krośnieńskiego, nowosolskiego, świebodzińskiego, zielonogórskiego, żagańskiego, wschowskiego i miasta na prawach powiatu Zielonej Góry;
 - Polska (Województwo Lubuskie – Saksonia) – Podregion Zielonogórski PL 432 i 15 powiatów woj. dolnośląskiego);
3. **Inne programy:**
 - 1) Program Operacyjny Infrastruktura i Środowisko na lata 2007 – 2013
 - 2) Program budowy dróg krajowych na lata 2008 – 2012
 - 3) Master Plan dla Transportu Kolejowego w Polsce do 2030 r.
 - 4) Krajowy Program Oczyszczania Ścieków Komunalnych
 - 5) Polityka Energetyczna Polski do 2030 r.

Uwaga: szczegółowe dane dotyczące powyższych programów zawarte są w części III opracowania Zmiany Planu zagospodarowania przestrzennego Województwa Lubuskiego, str. 283.

4. Programy samorządu Województwa Lubuskiego

- 1) Harmonogram budów i przebudów dróg wojewódzkich planowanych do realizacji na lata 2008 – 2015
- 2) Indykatywny Plan Inwestycyjny Lubuskiego Regionalnego Programu Operacyjnego na lata 2007 – 2013
- 3) Plan Gospodarki Odpadami dla Województwa Lubuskiego na lata 2008 – 2011 z perspektywą na lata 2012 – 2019 – aktualizacja
- 4) Mała Retencja Wodna w Województwie Lubuskim.

Uwaga: szczegółowe dane dotyczące powyższych programów zawarte są w części III opracowania Zmiany Planu zagospodarowania przestrzennego Województwa Lubuskiego, str. 283.

B. Rekomendacje w zakresie zadań proponowanych w Zmianie PzpWL

1. W zakresie struktury przestrzennej:

- 1) Podjęcie działań w zakresie zapewnienia ładu przestrzennego na terenie gminy poprzez racjonalizację użytkowania przestrzeni i zapobiegania jej degradacji;
- 2) Stworzenie warunków umożliwiających uporządkowanie obszarów funkcjonalnych na terenie gminy, w tym infrastruktury technicznej;
- 3) Podjęcie działań zwiększających efektywność gospodarowania przestrzenią;
- 4) Stworzenie warunków pozwalających na kształtowanie procesów urbanizacji w celu osiągnięcia najkorzystniejszych rozwiązań przestrzennych;
- 5) Podjęcie działań zwiększających odporność struktury przestrzennej gminy na zagrożenia wynikające z ekstremalnych zjawisk przyrodniczych i katastrof;
- 6) Dążenie do osiągnięcia wysokiej jakości środowiska przyrodniczego poprzez ochronę i odpowiednie użytkowanie;

2. W zakresie miejsca w strukturze przestrzennej województwa:

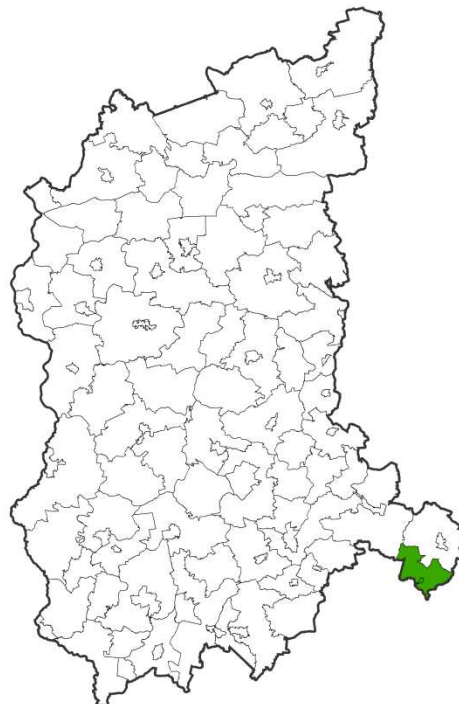
- 1) położenie gminy na skrzyżowaniu dwóch głównych osi konstrukcyjnych rozwoju przestrzennego województwa: II Paneuropejskiego Korytarza Transportowego biegnącego wzdłuż autostrady A2 i Środkowoeuropejskiego Korytarza Transportowego CETC, którego tworzy droga ekspresowa S3, generujących rozwój społeczno – gospodarczy;
- 2) wykorzystanie położenia gminy w terenie o naturalnych i bardzo ciekawych zasobach przyrodniczych i kulturowych do rozwoju turystyki, w tym stworzenia tematycznego obszaru kulturowo – przyrodniczego;

3. Pozostałe rekomendacje wynikające ze Zmiany PzpWL:

- 1) modernizacja infrastruktury transportowej oraz zwiększenie dostępności komunikacyjnej;
- 2) udoskonalenie i rozbudowa infrastruktury technicznej i komunalnej poprawiającej warunki życia oraz podnoszącej atrakcyjność inwestycyjną obszarów aktywności gospodarczej;
- 3) udoskonalenie i rozbudowa infrastruktury społecznej – w szczególności w sferach edukacji, opieki zdrowotnej, kultury i pomocy społecznej;
- 4) usprawnienie systemu transportu publicznego z wykorzystaniem partnerstwa publiczno – prywatnego;
- 5) wspomaganie procesów rewitalizacji miasta
- 6) uzyskanie trwałych efektów płynących ze współpracy międzyregionalnej;
- 7) wspieranie działań na rzecz zwiększenia tożsamości regionalnej;
- 8) wykorzystanie walorów środowiska i dziedzictwa kulturowego dla rozwoju turystyki;
- 9) promocja walorów turystycznych i stworzenie systemu informacji turystycznej;
- 10) podejmowanie przedsięwzięć kulturalnych tworzących atrakcyjny wizerunek regionu i województwa;
- 11) podniesienie jakości kształcenia;
- 12) dostosowanie kształcenia do potrzeb regionalnego rynku pracy i standardów UE;
- 13) wyrównanie szans edukacyjnych dzieci i młodzieży;
- 14) wspieranie działań na rzecz rozwoju społeczeństwa informacyjnego;
- 15) ograniczenie zakresu i skutków wykluczenia społecznego osób i rodzin, ich integracja ze społeczeństwem oraz wyrównanie szans rozwojowych dzieci i młodzieży;
- 16) rozwój instytucjonalnego i kapitałowego otoczenia biznesu;
- 17) wspieranie wzrostu zatrudnienia i mobilności zawodowej;
- 18) poprawa jakości stanu środowiska przyrodniczego;
- 19) kształtowanie procesów społecznych i przestrzennych dla poprawy jakości życia;
- 20) rozbudowa i przebudowa sieci dróg komunikacji rowerowej;

Nazwa Gminy: SZLICHTYNGOWA**Typ jednostki:**

gmina miejsko - wiejska

Grupa Gmin: lokalna**Powierzchnia:** 100 km²**Liczba mieszkańców:** 5.106**I. INFORMACJE OGÓLNE****1. Lokalizacja Gminy:**

- położona w powiecie wschowskim,
- graniczy z woj. dolnośląskim.

2. Charakterystyka Gminy:

Gmina ma typowo rolniczy charakter.

Na terenie gminy jest zlokalizowane ujście Baryczy do Odry. Na uwagę zasługują duże złoża gazu ziemnego.

Członek Stowarzyszenia Gmin Rzeczypospolitej Polskiej Euroregionu „Sprewa – Nysa - Bóbr”.

3. Stan planistyczny gminy wynikający z obowiązku ustawowego, zgodnie z art. 9 ustawy o planowaniu i zagospodarowaniu przestrzennym (Dz. U. Nr 80, z 2003 r., poz. 717 ze zm.)**Studium uwarunkowań i kierunków zagospodarowania przestrzennego gminy:**

- **uchwalenie:**
Uchwała Nr VII/76/99 z dnia 15.07.1999 r.

4. Wnioski zgłoszone do Zmiany PZPWL:

Instytucja	Charakterystyka wniosku
Urząd Miasta i Gminy w Szlichtyngowej	<ul style="list-style-type: none"> • Uwzględnienie budowy wschodniej obwodnicy Miasta Szlichtyngowa łączącą drogę wojewódzką nr 324 relacji Szlichtyngowa – Góra Śląska (dalej Ostrów Wlkp.) i drogę krajową nr 12 relacji Głogów – Leszno, • uwzględnienie terenów pod budowę elektrowni wiatrowych na terenie Gminy Szlichtyngowa.
Urząd Żeglugi Śródlądowej we Wrocławiu	Zaakcentowanie problematyki gospodarczego wykorzystania rzeki Odry, w tym do powrotu na rzekę transportu wodnego;
Wojewoda Zachodniopomorski	<ol style="list-style-type: none"> 1. Odbudowa przekroju rzeki Odry dla przepuszczania wody katastrofalnej, 2. Budowa systemu monitorowania sytuacji hydrologicznej zlewni Odry z systemem ostrzegania na odcinku rzeki Odry przebiegającym przez teren Województwa Lubuskiego, 3. Modernizacja i przebudowa wałów przeciwpowodziowych wzdłuż rzeki Odry, 4. Modernizacja drogi wodnej rzeki Odry na znajdującym się na terenie województwa Lubuskiego, 5. Rozbudowa sieci łączności radiowej w celu przeprowadzenia sprawnych akcji ratunkowych (obecnie istniejący system radiowy nie zapewnia wystarczającego poziomu łączności).
Marszałek	Uwzględnienie Programu dla "Odry 2006" oraz problematyki ochrony przed powodzią

Województwa Zachodniopomorskiego	zgodnej z Programem dla "Odry 2006".
Zarząd Województwa Dolnośląskiego	- Ochrona korytarza ekologicznego doliny Odry o znaczeniu międzynarodowym, - utrzymanie istniejących przebiegów lub wytrasowanie nowych dla dróg: nr 12 - utrzymanie istniejących przebiegów oraz poprawa warunków technicznych i wzmocnienie znaczenia dróg wojewódzkich: 324
ENEA Operator Sp. z o.o.	Informacja: teren woj. lubuskiego w zakresie infrastruktury służącej dystrybucji energii elektrycznej obsługiwany jest przez Oddziały Dystrybucji Gorzów Wlkp. oraz Zielona Góra ENEA Operator.
PGNiG S.A. Oddział w Zielonej Górze	Informacja: na terenie gminy leżą udokumentowane złoża gazu ziemnego - Szlichtyngowa, dla którego utworzono obszar i teren górniczy "Szlichtyngowa I" oraz częściowo leży udokumentowane złożo gazu ziemnego Wilków, dla którego utworzono obszar i teren górniczy „Wilków I”;

5. **Ważniejsze inwestycje zawarte w Indykatoryjnym Planie Inwestycyjnym Lubuskiego Regionalnego Programu Operacyjnego na lata 2007 – 2013:**

- 1) Internet Szerokopasmowy w województwie lubuskim w ramach rozwoju społeczeństwa informacyjnego,
- 2) Budowa kanalizacji sanitarnej w miejscowościach Stare Drzewce i Nowe Drzewce, gmina Szlichtyngowa,
- 3) Realizacja inwestycji w ramach programu małej retencji wodnej w województwie lubuskim.

Uwaga: wykaz wszystkich inwestycji zawartych w Indykatoryjnym Planie Inwestycyjnym Lubuskiego Regionalnego Programu Operacyjnego na lata 2007 – 2013 zawarty jest w Zmianie Planu zagospodarowania przestrzennego Województwa Lubuskiego – część III, str. 283

II. **Rekomendacje ze Zmiany Planu zagospodarowania przestrzennego Województwa Lubuskiego:**

A. **Inwestycje celu publicznego. Programy rządowe i zadania samorządowe.**

1. **Zadania umieszczone w centralnym rejestrze programów rządowych** - wg opracowania zmiany PZPWL – część III, str. 283
2. **Programy operacyjne współpracy transgranicznej:**
 - Polska (woj. lubuskie) – Brandenburgia – jako Podregion Zielonogórski PL432 złożony z 7 powiatów: krośnieńskiego, nowosolskiego, świebodzińskiego, zielonogórskiego, żagańskiego, wschowskiego i miasta na prawach powiatu Zielonej Góry;
 - Polska (Województwo Lubuskie – Saksonia) – Podregion Zielonogórski PL 432 i 15 powiatów woj. dolnośląskiego);
3. **Inne programy:**
 - 1) Program Operacyjny Infrastruktura i Środowisko na lata 2007 – 2013
 - 2) Program budowy dróg krajowych na lata 2008 – 2012
 - 3) Master Plan dla Transportu Kolejowego w Polsce do 2030 r.
 - 4) Krajowy Program Oczyszczania Ścieków Komunalnych
 - 5) Polityka Energetyczna Polski do 2030 r.

Uwaga: szczegółowe dane dotyczące powyższych programów zawarte są w części III opracowania Zmiany Planu zagospodarowania przestrzennego Województwa Lubuskiego, str. 283.

4. **Programy samorządu Województwa Lubuskiego**

- 1) Harmonogram budów i przebudów dróg wojewódzkich planowanych do realizacji na lata 2008 – 2015
- 2) Indykatoryjny Plan Inwestycyjny Lubuskiego Regionalnego Programu Operacyjnego na lata 2007 – 2013
- 3) Plan Gospodarki Odpadami dla Województwa Lubuskiego na lata 2008 – 2011 z

perspektywą na lata 2012 – 2019 – aktualizacja

4) Mała Retencja Wodna w Województwie Lubuskim.

Uwaga: szczegółowe dane dotyczące powyższych programów zawarte są w części III opracowania Zmiany Planu zagospodarowania przestrzennego Województwa Lubuskiego, str. 283.

B. Rekomendacje w zakresie zadań proponowanych w Zmianie PzpWL

1. W zakresie struktury przestrzennej:

- 1) Podjęcie działań w zakresie zapewnienia ładu przestrzennego na terenie gminy poprzez racjonalizację użytkowania przestrzeni i zapobiegania jej degradacji;
- 2) Stworzenie warunków umożliwiających uporządkowanie obszarów funkcjonalnych na terenie gminy, w tym infrastruktury technicznej;
- 3) Podjęcie działań zwiększających efektywność gospodarowania przestrzenią;
- 4) Stworzenie warunków pozwalających na kształtowanie procesów urbanizacji w celu osiągnięcia najkorzystniejszych rozwiązań przestrzennych;
- 5) Podjęcie działań zwiększających odporność struktury przestrzennej gminy na zagrożenia wynikające z ekstremalnych zjawisk przyrodniczych i katastrof;
- 6) Dążenie do osiągnięcia wysokiej jakości środowiska przyrodniczego poprzez ochronę i odpowiednie użytkowanie;

2. W zakresie miejsca w strukturze przestrzennej województwa:

- 1) wykorzystanie położenia gminy na obszarze o naturalnych, bardzo ciekawych i wartościowych zasobach przyrodniczych i kulturalnych, do rozwoju turystyki, rekreacji i sportów oraz związanych z nim usług;

3. Pozostałe rekomendacje wynikające ze Zmiany PzpWL:

- 1) Modernizacja infrastruktury transportowej oraz zwiększenie dostępności komunikacyjnej;
- 2) Udoskonalenie i rozbudowa infrastruktury technicznej i komunalnej poprawiającej warunki życia oraz podnoszącej atrakcyjność inwestycyjną obszarów aktywności gospodarczej;
- 3) Udoskonalenie i rozbudowa infrastruktury społecznej – w szczególności w sferach edukacji, opieki zdrowotnej, kultury i pomocy społecznej;
- 4) Usprawnienie systemu transportu publicznego z wykorzystaniem partnerstwa publiczno – prywatnego;
- 5) Uzyskanie trwałych efektów płynących ze współpracy międzyregionalnej;
- 6) Wspieranie działań na rzecz zwiększenia tożsamości regionalnej;
- 7) Wykorzystanie walorów środowiska i dziedzictwa kulturowego dla rozwoju turystyki
- 8) Promocja walorów turystycznych i stworzenie systemu informacji turystycznej;
- 9) Podejmowanie przedsięwzięć kulturalnych tworzących atrakcyjny wizerunek regionu i województwa;
- 10) Podniesienie jakości kształcenia i dostosowanie kształcenia do potrzeb regionalnego rynku pracy i standardów UE;
- 11) Wyrównanie szans edukacyjnych dzieci i młodzieży;
- 12) Wspieranie działań na rzecz rozwoju społeczeństwa informacyjnego;
- 13) Ograniczenie zakresu i skutków wykluczenia społecznego osób i rodzin, ich integracja ze społeczeństwem oraz wyrównanie szans rozwojowych dzieci i młodzieży;
- 14) Rozwój instytucjonalnego i kapitałowego otoczenia biznesu;
- 15) Wspieranie wzrostu zatrudnienia i mobilności zawodowej;
- 16) Poprawa jakości stanu środowiska przyrodniczego;

REKOMENDACJE

Rekomendacje ze Zmiany PZPWL dla gmin województwa lubuskiego

- 17) Kształtowanie procesów społecznych i przestrzennych dla poprawy jakości życia;
- 18) Rozbudowa i przebudowa sieci dróg komunikacji rowerowej o znaczeniu międzyregionalnym i międzynarodowym;

Nazwa Gminy: SZPROTAWA

Typ jednostki:

gmina miejsko - wiejska

Grupa Gmin: ponadlokalna

Powierzchnia: 234 km²

Liczba mieszkańców: 21.668



I. INFORMACJE OGÓLNE

1. Lokalizacja Gminy:

- położona w powiecie żagańskim,
- graniczy z woj. dolnośląskim.

2. Charakterystyka Gminy:

Gmina Szprotawa rozciąga się między pasmem Wzgórz Dalkowskich a Borami Dolnośląskimi. Na terenie gminy Szprotawa występuje rezerwat Buczyna Szprotawska oraz najstarszy w Polsce dąb szypułkowy pomnik przyrody „Chrobry”.

Członek Stowarzyszenia Gmin Rzeczypospolitej Polskiej Euroregionu „Sprewa – Nysa - Bóbr”.

3. Stan planistyczny gminy wynikający z obowiązku ustawowego, zgodnie z art. 9 ustawy o planowaniu i zagospodarowaniu przestrzennym (Dz. U. Nr 80, z 2003 r., poz. 717 ze zm.)

Studium uwarunkowań i kierunków zagospodarowania przestrzennego gminy:

- **uchwalenie:**
Uchwała Nr XXVI/144/2000 z dnia 30.06.2000 r.

4. Wnioski zgłoszone do Zmiany PZPWL:

Instytucja	Charakterystyka wniosku
Urząd Miejski w Szprotawie	Brak wniosków.
Generalna Dyrekcja Dróg Krajowych i Autostrad w Zielonej Górze	Uwzględnienie obwodnicy Szprotawy – II etap.
Zarząd Województwa Dolnośląskiego	– ochrona głównych korytarzy ekologicznych - Korytarza Południowo-Centralnego, – utrzymanie istniejących przebiegów lub wytrasowanie nowych dla dróg: nr 12, – utrzymanie istniejących przebiegów oraz poprawa warunków technicznych i wzmocnienie znaczenia dróg wojewódzkich: nr 297, – utrzymanie rezerw terenu dla planowanych sieci wysokiego ciśnienia, – utrzymanie istniejących linii napowietrznych wysokich napięć 110 kV – uwzględnienie roli linii kolejowych nr 14
ENEA Operator	Informacja: teren woj. lubuskiego w zakresie infrastruktury służącej dystrybucji energii

Sp. z o.o.	elektrycznej obsługiwany jest przez Oddziały Dystrybucji Gorzów Wlkp. oraz Zielona Góra ENEA Operator.
-------------------	--

5. Ważniejsze inwestycje zawarte w Indykatorywnym Planie Inwestycyjnym Lubuskiego Regionalnego Programu Operacyjnego na lata 2007 – 2013:

- 1) Internet Szerokopasmowy w województwie lubuskim w ramach rozwoju społeczeństwa informacyjnego,
- 2) Realizacja inwestycji w ramach programu małej retencji wodnej w województwie lubuskim,
- 3) Przebudowa drogi wojewódzkiej nr 297 na odcinku Kożuchów - Szprotawa w m. Borowina i Pasterzowice.

Uwaga: wykaz wszystkich inwestycji zawartych w Indykatorywnym Planie Inwestycyjnym Lubuskiego Regionalnego Programu Operacyjnego na lata 2007 – 2013 zawarty jest w Zmianie Planu zagospodarowania przestrzennego Województwa Lubuskiego – część III, str. 283.

II. Rekomendacje ze Zmiany Planu zagospodarowania przestrzennego Województwa Lubuskiego:

A. Inwestycje celu publicznego. Programy rządowe i zadania samorządowe.

1. **Zadania umieszczone w centralnym rejestrze programów rządowych - wg opracowania zmiany PZPWL – część III, str. 283**
2. **Programy operacyjne współpracy transgranicznej:**
 - Polska (woj. lubuskie) – Brandenburgia – jako Podregion Zielonogórski PL432 złożony z 7 powiatów: krośnieńskiego, nowosolskiego, świebodzińskiego, zielonogórskiego, żagańskiego, wschowskiego i miasta na prawach powiatu Zielonej Góry;
 - Polska (Województwo Lubuskie – Saksonia) – Podregion Zielonogórski PL 432 i 15 powiatów woj. dolnośląskiego);
3. **Inne programy:**
 - 1) Program Operacyjny Infrastruktura i Środowisko na lata 2007 – 2013
 - 2) Program budowy dróg krajowych na lata 2008 – 2012
 - 3) Master Plan dla Transportu Kolejowego w Polsce do 2030 r.
 - 4) Krajowy Program Oczyszczania Ścieków Komunalnych
 - 5) Polityka Energetyczna Polski do 2030 r.

Uwaga: szczegółowe dane dotyczące powyższych programów zawarte są w części III opracowania Zmiany Planu zagospodarowania przestrzennego Województwa Lubuskiego, str. 283.

4. Programy samorządu Województwa Lubuskiego

- 1) Harmonogram budów i przebudów dróg wojewódzkich planowanych do realizacji na lata 2008 – 2015
- 2) Indykatorywny Plan Inwestycyjny Lubuskiego Regionalnego Programu Operacyjnego na lata 2007 – 2013
- 3) Plan Gospodarki Odpadami dla Województwa Lubuskiego na lata 2008 – 2011 z perspektywą na lata 2012 – 2019 – aktualizacja
- 4) Mała Retencja Wodna w Województwie Lubuskim.

Uwaga: szczegółowe dane dotyczące powyższych programów zawarte są w części III opracowania Zmiany Planu zagospodarowania przestrzennego Województwa Lubuskiego, str. 283.

B. Rekomendacje w zakresie zadań proponowanych w Zmianie PzpWL

1. W zakresie struktury przestrzennej:

- 1) Podjęcie działań w zakresie zapewnienia ładu przestrzennego na terenie gminy poprzez

- racjonalizację użytkowania przestrzeni i zapobiegania jej degradacji;
- 2) Stworzenie warunków umożliwiających uporządkowanie obszarów funkcjonalnych na terenie gminy, w tym infrastruktury technicznej;
 - 3) Podjęcie działań zwiększających efektywność gospodarowania przestrzenią;
 - 4) Stworzenie warunków pozwalających na kształtowanie procesów urbanizacji w celu osiągnięcia najkorzystniejszych rozwiązań przestrzennych;
 - 5) Podjęcie działań zwiększających odporność struktury przestrzennej gminy na zagrożenia wynikające z ekstremalnych zjawisk przyrodniczych i katastrof;
 - 6) Dążenie do osiągnięcia wysokiej jakości środowiska przyrodniczego poprzez ochronę i odpowiednie użytkowanie;
- 2. W zakresie miejsca w strukturze przestrzennej województwa:**
- 1) położenie gminy w jednym z głównych pasm rozwoju przestrzennego województwa – III Paneuropejskim Korytarzu Transportowym, generujący rozwój społeczno – gospodarczy;
 - 2) położenie gminy w zespole miast: Żary – Żagań – Szprotawa, jako jednym z głównych elementów krystalizujących strukturę przestrzenną województwa;
 - 3) wykorzystanie położenia gminy naturalnych i bardzo ciekawych zasobach przyrodniczych i kulturowych do rozwoju turystyki i rekreacji oraz związanych z nim usług;
- 3. Pozostałe rekomendacje wynikające ze Zmiany PzpWL:**
- 1) Modernizacja infrastruktury transportowej oraz zwiększenie dostępności komunikacyjnej;
 - 2) Udoskonalenie i rozbudowa infrastruktury technicznej i komunalnej poprawiającej warunki życia oraz podnoszącej atrakcyjność inwestycyjną obszarów aktywności gospodarczej;
 - 3) Udoskonalenie i rozbudowa infrastruktury społecznej – w szczególności w sferach edukacji, opieki zdrowotnej, kultury i pomocy społecznej;
 - 4) Usprawnienie systemu transportu publicznego z wykorzystaniem partnerstwa publiczno – prywatnego;
 - 5) Uzyskanie trwałych efektów płynących ze współpracy międzyregionalnej;
 - 6) Wspieranie działań na rzecz zwiększenia tożsamości regionalnej;
 - 7) Wykorzystanie walorów środowiska i dziedzictwa kulturowego dla rozwoju turystyki;
 - 8) Promocja walorów turystycznych i stworzenie systemu informacji turystycznej;
 - 9) Podejmowanie przedsięwzięć kulturalnych tworzących atrakcyjny wizerunek regionu i województwa;
 - 10) Podniesienie jakości kształcenia;
 - 11) Dostosowanie kształcenia do potrzeb regionalnego rynku pracy i standardów UE;
 - 12) Wyrównanie szans edukacyjnych dzieci i młodzieży;
 - 13) Wspieranie działań na rzecz rozwoju społeczeństwa informacyjnego;
 - 14) Ograniczenie zakresu i skutków wykluczenia społecznego osób i rodzin, ich integracja ze społeczeństwem oraz wyrównanie szans rozwojowych dzieci i młodzieży;
 - 15) Rozwój instytucjonalnego i kapitałowego otoczenia biznesu;
 - 16) Wspieranie wzrostu zatrudnienia i mobilności zawodowej;
 - 17) Poprawa jakości stanu środowiska przyrodniczego;
 - 18) Kształtowanie procesów społecznych i przestrzennych dla poprawy jakości życia;
 - 19) Rozbudowa i przebudowa sieci dróg komunikacji rowerowej o znaczeniu międzyregionalnym i międzynarodowym;

Nazwa Gminy: ŚWIDNICA

Typ jednostki: gmina wiejska

Grupa Gmin: lokalna

Powierzchnia: 161 km²

Liczba mieszkańców: 5.955



I. INFORMACJE OGÓLNE

1. Lokalizacja Gminy:

- położona w powiecie zielonogórskim.

2. Charakterystyka Gminy:

Cały obszar gminy pokrywają wzniesienia Wału Zielonogórskiego, wzdłuż rzeki Śląska Ochla. Gmina o charakterze rolniczym.

Członek Stowarzyszenia Gmin

Rzeczypospolitej Polskiej Euroregionu

„Sprewa – Nysa - Bóbr”.

3. Stan planistyczny gminy wynikający z obowiązku ustawowego, zgodnie z art. 9 ustawy o planowaniu i zagospodarowaniu przestrzennym (Dz. U. Nr 80, z 2003 r., poz. 717 ze zm.)

Studium uwarunkowań i kierunków zagospodarowania przestrzennego gminy:

- **uchwalenie:**
Uchwała Nr V/13/2000 z dnia 29.06.2000 r.

4. Wnioski zgłoszone do Zmiany PzpWL:

Instytucja	Charakterystyka wniosku
Urząd Gminy Świdnica	<ul style="list-style-type: none"> • Powiększenie zbiornika wodnego do celów rekreacyjno - sportowo – wypoczynkowych na terenie obrębów Świdnica, Buchałów, Letnica przy drodze wojewódzkiej nr 279 relacji Racula – Świdnica – Leśniów Wielki, • dopuszczenie lokalizacji źródeł energii odnawialnej (farma wiatrowa lub inne) w obrębie Świdnica – Letnica, • budowa zbiornika retencyjnego na rzece Śląska Ochla, usług rekreacyjnych, sportowych, turystycznych, budownictwa letniskowego wraz z infrastrukturą techniczną obręb Świdnica – na granicy gminy Świdnica i gminy Zielona Góra, • tworzenie międzynarodowego (polsko – niemieckiego) centrum kulturalno – rekreacyjnego obręb Letnica.
ENEA Operator Sp. z o.o.	Informacja: teren woj. lubuskiego w zakresie infrastruktury służącej dystrybucji energii elektrycznej obsługiwany jest przez Oddziały Dystrybucji Gorzów Wlkp. oraz Zielona Góra ENEA Operator.

5. Ważniejsze inwestycje zawarte w Indykатыwnym Planie Inwestycyjnym Lubuskiego Regionalnego Programu Operacyjnego na lata 2007 – 2013:

- 1) Internet Szerokopasmowy w województwie lubuskim w ramach rozwoju społeczeństwa informacyjnego,
- 2) Realizacja inwestycji w ramach programu małej retencji wodnej w województwie lubuskim,
- 3) Przebudowa drogi woj. nr 279 relacji Buchałów –Kiełpin.

Uwaga: wykaz wszystkich inwestycji zawartych w Indykатыwnym Planie Inwestycyjnym Lubuskiego Regionalnego Programu Operacyjnego na lata 2007 – 2013 zawarty jest w Zmianie Planu zagospodarowania przestrzennego Województwa Lubuskiego – część III, str. 283.

II. Rekomendacje ze Zmiany Planu zagospodarowania przestrzennego Województwa Lubuskiego:

A. Inwestycje celu publicznego. Programy rządowe i zadania samorządowe.

1. **Zadania umieszczone w centralnym rejestrze programów rządowych** - wg opracowania zmiany PZPWL – część III, str. 283
2. **Programy operacyjne współpracy transgranicznej:**
 - Polska (woj. lubuskie) – Brandenburgia – jako Podregion Zielonogórski PL432 złożony z 7 powiatów: krośnieńskiego, nowosolskiego, świebodzińskiego, zielonogórskiego, żagańskiego, wschowskiego i miasta na prawach powiatu Zielonej Góry;
 - Polska (Województwo Lubuskie – Saksonia) – Podregion Zielonogórski PL 432 i 15 powiatów woj. dolnośląskiego);
3. **Inne programy:**
 - 1) Program Operacyjny Infrastruktura i Środowisko na lata 2007 – 2013
 - 2) Program budowy dróg krajowych na lata 2008 – 2012
 - 3) Master Plan dla Transportu Kolejowego w Polsce do 2030 r.
 - 4) Krajowy Program Oczyszczania Ścieków Komunalnych
 - 5) Polityka Energetyczna Polski do 2030 r.

Uwaga: szczegółowe dane dotyczące powyższych programów zawarte są w części III opracowania Zmiany Planu zagospodarowania przestrzennego Województwa Lubuskiego, str. 283.

4. Programy samorządu Województwa Lubuskiego

- 1) Harmonogram budów i przebudów dróg wojewódzkich planowanych do realizacji na lata 2008 – 2015
- 2) Indykатыwny Plan Inwestycyjny Lubuskiego Regionalnego Programu Operacyjnego na lata 2007 – 2013
- 3) Plan Gospodarki Odpadami dla Województwa Lubuskiego na lata 2008 – 2011 z perspektywą na lata 2012 – 2019 – aktualizacja
- 4) Mała Retencja Wodna w Województwie Lubuskim;

Uwaga: szczegółowe dane dotyczące powyższych programów zawarte są w części III opracowania Zmiany Planu zagospodarowania przestrzennego Województwa Lubuskiego, str. 283.

B. Rekomendacje w zakresie zadań proponowanych w Zmianie PzpWL

1. W zakresie struktury przestrzennej:

- 1) Podjęcie działań w zakresie zapewnienia ład przestrzennego na terenie gminy poprzez racjonalizację użytkowania przestrzeni i zapobiegania jej degradacji;
- 2) Stworzenie warunków umożliwiających uporządkowanie obszarów funkcjonalnych na terenie gminy, w tym infrastruktury technicznej;

- 3) Podjęcie działań zwiększających efektywność gospodarowania przestrzenią;
- 4) Stworzenie warunków pozwalających na kształtowanie procesów urbanizacji w celu osiągnięcia najkorzystniejszych rozwiązań przestrzennych;
- 5) Podjęcie działań zwiększających odporność struktury przestrzennej gminy na zagrożenia wynikające z ekstremalnych zjawisk przyrodniczych i katastrof;
- 6) Dążenie do osiągnięcia wysokiej jakości środowiska przyrodniczego poprzez ochronę i odpowiednie użytkowanie;

2. W zakresie miejsca w strukturze przestrzennej województwa:

- 1) położenie gminy przy drodze krajowej Zielona Góra – Żary – Przewóz, łączącej duże osie konstrukcyjne rozwoju przestrzennego województwa: Paneuropejskim Korytarzem Transportowym wzdłuż autostrady A18 oraz Środkowoeuropejskiego Korytarza Transportowego wzdłuż drogi ekspresowej S3, generujących rozwój gospodarczo – społeczny;
- 2) wykorzystanie położenia gminy w naturalnych i bardzo ciekawych zasobach przyrodniczych i kulturowych do rozwoju turystyki i rekreacji oraz związanych z nim usług;

3. Pozostałe rekomendacje wynikające ze Zmiany PzpWL:

- 1) Modernizacja infrastruktury transportowej oraz zwiększenie dostępności komunikacyjnej;
- 2) Udoskonalenie i rozbudowa infrastruktury technicznej i komunalnej poprawiającej warunki życia oraz podnoszącej atrakcyjność inwestycyjną obszarów aktywności gospodarczej;
- 3) Udoskonalenie i rozbudowa infrastruktury społecznej – w szczególności w sferach edukacji, opieki zdrowotnej, kultury i pomocy społecznej;
- 4) Usprawnienie systemu transportu publicznego z wykorzystaniem partnerstwa publiczno – prywatnego;
- 5) Uzyskanie trwałych efektów płynących ze współpracy międzyregionalnej;
- 6) Wspieranie działań na rzecz zwiększenia tożsamości regionalnej;
- 7) Wykorzystanie walorów środowiska i dziedzictwa kulturowego dla rozwoju turystyki
- 8) Promocja walorów turystycznych i stworzenie systemu informacji turystycznej;
- 9) Podejmowanie przedsięwzięć kulturalnych tworzących atrakcyjny wizerunek regionu i województwa;
- 10) Podniesienie jakości kształcenia;
- 11) Dostosowanie kształcenia do potrzeb regionalnego rynku pracy i standardów UE;
- 12) Wyrównanie szans edukacyjnych dzieci i młodzieży;
- 13) Wspieranie działań na rzecz rozwoju społeczeństwa informacyjnego;
- 14) Ograniczenie zakresu i skutków wykluczenia społecznego osób i rodzin, ich integracja ze społeczeństwem oraz wyrównanie szans rozwojowych dzieci i młodzieży;
- 15) Rozwój instytucjonalnego i kapitałowego otoczenia biznesu;
- 16) Wspieranie wzrostu zatrudnienia i mobilności zawodowej;
- 17) Poprawa jakości stanu środowiska przyrodniczego;
- 18) Kształtowanie procesów społecznych i przestrzennych dla poprawy jakości życia;
- 19) Rozbudowa i przebudowa sieci dróg komunikacji rowerowej o znaczeniu międzyregionalnym i międzynarodowym;

Nazwa Gminy: ŚWIEBODZIN**Typ jednostki:**

gmina miejsko - wiejska

Grupa Gmin: regionalna**Powierzchnia:** 226 km²**Liczba mieszkańców:** 29.740**I. INFORMACJE OGÓLNE****1. Lokalizacja Gminy:**

- położona w powiecie świebodzińskim.

2. Charakterystyka Gminy:

Gmina Świebodzin położona jest w całości w dorzeczu Odry, na wododziale między rzeką Odram i Wartą. Jeziora: Niesłysz. Paklicko Wielkie, Jez. Wilkowskie i Lubinieckie są bazą turystyczną. Na terenie Gminy znajduje się rezerwat leśny "Dębowy Ostrów", obszar chronionego krajobrazu i pomniki przyrody.

Ważny węzeł drogowy i kolejowy, miejsce szlaków tranzytowych z Niemiec i ze Skandynawii na południe Europy.

Członek Stowarzyszenia Gmin Rzeczypospolitej Polskiej Euroregionu „Sprewa – Nysa - Bóbr”.

**3. Stan planistyczny gminy wynikający z obowiązku ustawowego, zgodnie z art. 9 ustawy o planowaniu i zagospodarowaniu przestrzennym (Dz. U. Nr 80, z 2003 r., poz. 717 ze zm.)****Studium uwarunkowań i kierunków zagospodarowania przestrzennego gminy:**

- **uchwalenie:**
Uchwała Nr XXXI/372/01 z dnia 29.05.2001 r.
- **zmiana:**
Uchwała Nr XXII/222/04 z dnia 30.08.2004 r.,
Uchwała Nr XL/361/05 z dnia 03.11.2005 r.,
Uchwała Nr XXX/395/09 z dnia 29.04.2009 r.

4. Wnioski zgłoszone do Zmiany PzpWL:

Instytucja	Charakterystyka wniosku
Urząd Miasta Świebodzin	Uwzględnienie ścieżek pieszo – rowerowych Świebodzin – Niesulice oraz Świebodzin – Chociule.
Generalna Dyrekcja Dróg Krajowych i Autostrad Oddział w Zielone Górze	Uwzględnienie w planie drogi ekspresowej S3.
Generalna Dyrekcja Dróg Krajowych i Autostrad we Wrocławiu	Ujęcie w opracowywanym PZPWL wszystkich projektowanych aktualnie wariantów przebiegu trasy S3.

Generalna Dyrekcja Dróg Krajowych i Autostrad Oddział w Szczecinie	Uwzględnienie w planie drogi ekspresowej S3.
Marszałek Województwa Zachodniopomorskiego	Uwzględnienie przebiegu środkowoeuropejskiego korytarza transportowego (CETC).
Urząd Marszałkowski Województwa Lubuskiego	Wyznaczenie (do poziomu gmin) terenów przeznaczonych pod usługi turystyczno – rekreacyjne, ze szczególnym uwzględnieniem profilu działalności gospodarczej, jaka może być tam prowadzona, przy drodze ekspresowej S3.
Zarząd Województwa Dolnośląskiego	- wzmocnienie roli środkowoeuropejskiego korytarza transportowego (CETC), - utrzymanie istniejących przebiegów lub wytrasowanie nowych dla dróg: nr 3
Wielkopolskie Biuro Planowania Przestrzennego w Poznaniu	Uwzględnienie Europejskiego Korytarza Transportowego II Berlin - Poznań - Warszawa - Mińsk - Moskwa. W korytarzu tym przebiegają: - autostrada A2 - (Berlin) granica państwa - Świecko - Poznań – Łódź - Warszawa - granica państwa (Mińsk) (międzynarodowa droga nr E30), - linia kolejowa nr 3 Berlin - Poznań - Warszawa - Moskwa (międzynarodowa linia kolejowa nr E20). Przez Wielkopolskę przebiegają następujące szlaki komunikacyjne oraz elementy infrastruktury technicznej mające kontynuację w województwie lubuskim - autostrada A2;
ENEA Operator Sp. z o.o.	Informacja: teren woj. lubuskiego w zakresie infrastruktury służącej dystrybucji energii elektrycznej obsługiwany jest przez Oddziały Dystrybucji Gorzów Wlkp. oraz Zielona Góra ENEA Operator.
PGNiG S.A. Oddział w Zielonej Górze	Informacja: na terenie gminy częściowo leży udokumentowane złoża ropy naftowej Radoszyn, dla którego utworzono obszar i teren górniczy „Radoszyn”.

5. **Ważniejsze inwestycje zawarte w Indykatorywnym Planie Inwestycyjnym Lubuskiego Regionalnego Programu Operacyjnego na lata 2007 – 2013:**

- 1) Internet Szerokopasmowy w województwie lubuskim w ramach rozwoju społeczeństwa informacyjnego,
- 2) Realizacja inwestycji w ramach programu małej retencji wodnej w województwie lubuskim,
- 3) Modernizacja oddziału ortopedii onkologicznej,
- 4) Rewitalizacja historycznego układu komunikacyjno-urbanistycznego Śródmieścia Świebodzina.

Uwaga: wykaz wszystkich inwestycji zawartych w Indykatorywnym Planie Inwestycyjnym Lubuskiego Regionalnego Programu Operacyjnego na lata 2007 – 2013 zawarty jest w Zmianie Planu zagospodarowania przestrzennego Województwa Lubuskiego – część III, str. 283.

II. **Rekomendacje ze Zmiany Planu zagospodarowania przestrzennego Województwa Lubuskiego:**

A. **Inwestycje celu publicznego. Programy rządowe i zadania samorządowe.**

1. **Zadania umieszczone w centralnym rejestrze programów rządowych** - wg opracowania zmiany PZPWL – część III, str. 283
2. **Programy operacyjne współpracy transgranicznej:**
 - Polska (woj. lubuskie) – Brandenburgia – jako Podregion Zielonogórski PL432 złożony z 7 powiatów: krośnieńskiego, nowosolskiego, świebodzińskiego, zielonogórskiego, żagańskiego, wschowskiego i miasta na prawach powiatu Zielonej Góry;
 - Polska (Województwo Lubuskie – Saksonia) – Podregion Zielonogórski PL 432 i 15 powiatów woj. dolnośląskiego);
3. **Inne programy:**
 - 1) Program Operacyjny Infrastruktura i Środowisko na lata 2007 – 2013
 - 2) Program budowy dróg krajowych na lata 2008 – 2012

- 3) Master Plan dla Transportu Kolejowego w Polsce do 2030 r.
- 4) Krajowy Program Oczyszczania Ścieków Komunalnych
- 5) Polityka Energetyczna Polski do 2030 r.

Uwaga: szczegółowe dane dotyczące powyższych programów zawarte są w części III opracowania Zmiany Planu zagospodarowania przestrzennego Województwa Lubuskiego, str. 283.

4. Programy samorządu Województwa Lubuskiego

- 1) Harmonogram budów i przebudów dróg wojewódzkich planowanych do realizacji na lata 2008 – 2015
- 2) Indykatorywny Plan Inwestycyjny Lubuskiego Regionalnego Programu Operacyjnego na lata 2007 – 2013
- 3) Plan Gospodarki Odpadami dla Województwa Lubuskiego na lata 2008 – 2011 z perspektywą na lata 2012 – 2019 – aktualizacja
- 4) Mała Retencja Wodna w Województwie Lubuskim.

Uwaga: szczegółowe dane dotyczące powyższych programów zawarte są w części III opracowania Zmiany Planu zagospodarowania przestrzennego Województwa Lubuskiego, str. 283.

B. Rekomendacje w zakresie zadań proponowanych w Zmianie PzpWL

1. W zakresie struktury przestrzennej:

- 1) Podjęcie działań w zakresie zapewnienia ład przestrzennego na terenie gminy poprzez racjonalizację użytkowania przestrzeni i zapobiegania jej degradacji;
- 2) Stworzenie warunków umożliwiających uporządkowanie obszarów funkcjonalnych na terenie gminy, w tym infrastruktury technicznej;
- 3) Podjęcie działań zwiększających efektywność gospodarowania przestrzenią;
- 4) Stworzenie warunków pozwalających na kształtowanie procesów urbanizacji w celu osiągnięcia najkorzystniejszych rozwiązań przestrzennych;
- 5) Podjęcie działań zwiększających odporność struktury przestrzennej gminy na zagrożenia wynikające z ekstremalnych zjawisk przyrodniczych i katastrof;
- 6) Dążenie do osiągnięcia wysokiej jakości środowiska przyrodniczego poprzez ochronę i odpowiednie użytkowanie;

2. W zakresie miejsca w strukturze przestrzennej województwa:

- 1) położenie gminy na skrzyżowaniu dwóch głównych osi konstrukcyjnych rozwoju przestrzennego województwa: II Paneuropejskiego Korytarza Transportowego biegnącego wzdłuż autostrady A2 i Środkowoeuropejskiego Korytarza Transportowego CETC, wzdłuż drogi ekspresowej S3, generujących rozwój społeczno – gospodarczy;
- 2) wykorzystanie położenia gminy w terenie o naturalnych i bardzo ciekawych zasobach przyrodniczych i kulturowych do rozwoju turystyki, w tym stworzenia tematycznego obszaru kulturowo – przyrodniczego;
- 3) wykorzystanie położenia w pobliżu obszaru węzłowego, krystalizującego strukturę przestrzenną województwa, obejmującego miejskie ośrodki rozwoju Świebodzin i Międzyrzecz, do rozwoju gospodarczo – społecznego gminy;

3. Pozostałe rekomendacje wynikające ze Zmiany PzpWL:

- 1) modernizacja infrastruktury transportowej oraz zwiększenie dostępności komunikacyjnej;
- 2) udoskonalenie i rozbudowa infrastruktury technicznej i komunalnej poprawiającej warunki życia oraz podnoszącej atrakcyjność inwestycyjną obszarów aktywności gospodarczej;
- 3) udoskonalenie i rozbudowa infrastruktury społecznej – w szczególności w sferach edukacji,

- opieki zdrowotnej, kultury i pomocy społecznej;
- 4) usprawnienie systemu transportu publicznego z wykorzystaniem partnerstwa publiczno – prywatnego;
 - 5) wspomaganie procesów rewitalizacji miasta;
 - 6) uzyskanie trwałych efektów płynących ze współpracy międzyregionalnej;
 - 7) wspieranie działań na rzecz zwiększenia tożsamości regionalnej;
 - 8) wykorzystanie walorów środowiska i dziedzictwa kulturowego dla rozwoju turystyki
 - 9) promocja walorów turystycznych i stworzenie systemu informacji turystycznej;
 - 10) podejmowanie przedsięwzięć kulturalnych tworzących atrakcyjny wizerunek regionu i województwa;
 - 11) podniesienie jakości kształcenia;
 - 12) dostosowanie kształcenia do potrzeb regionalnego rynku pracy i standardów UE;
 - 13) wyrównanie szans edukacyjnych dzieci i młodzieży;
 - 14) wspieranie działań na rzecz rozwoju społeczeństwa informacyjnego;
 - 15) ograniczenie zakresu i skutków wykluczenia społecznego osób i rodzin, ich integracja ze społeczeństwem oraz wyrównanie szans rozwojowych dzieci i młodzieży;
 - 16) rozwój instytucjonalnego i kapitałowego otoczenia biznesu;
 - 17) wspieranie wzrostu zatrudnienia i mobilności zawodowej;
 - 18) poprawa jakości stanu środowiska przyrodniczego;
 - 19) kształtowanie procesów społecznych i przestrzennych dla poprawy jakości życia;
 - 20) rozbudowa i przebudowa sieci dróg komunikacji rowerowej;

Nazwa Gminy: TORZYM

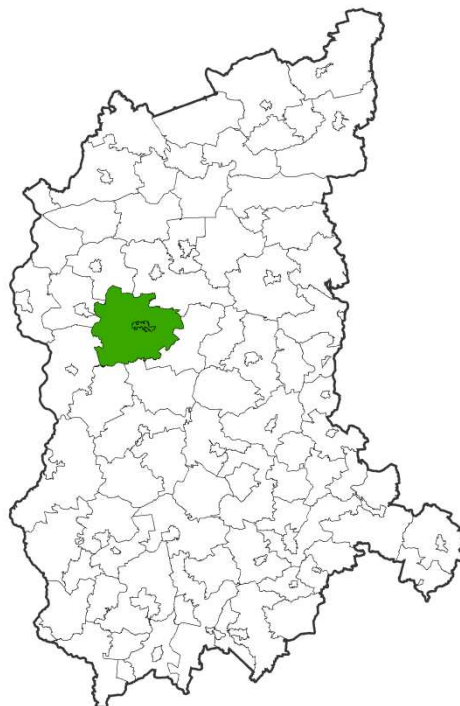
Typ jednostki:

gmina miejsko - wiejska

Grupa Gmin: ponadlokalna

Powierzchnia: 375 km²

Liczba mieszkańców: 6.784



I. INFORMACJE OGÓLNE

1. Lokalizacja Gminy:

- położona w powiecie sulęcińskim.

2. Charakterystyka Gminy:

Przez teren gminy przebiega

międzynarodowa droga A2

i linia kolejowa Warszawa – Berlin.

Dużą część gminy porastają lasy

Puszczy nad Pliszką i Rzepińskiej.

A sieć hydrograficzną stanowią rzeki

Pliszka i Ilanka. Mikroklimat okolic

Torzymia znany jest z walorów

lecniczych, szczególnie

w chorobach układu oddechowego.

Członek Stowarzyszenia Gmin Rzeczypospolitej Polskiej Euroregionu „Sprewa – Nysa - Bóbr”.

3. Stan planistyczny gminy wynikający z obowiązku ustawowego, zgodnie z art. 9 ustawy o planowaniu i zagospodarowaniu przestrzennym (Dz. U. Nr 80, z 2003 r., poz. 717 ze zm.)

Studium uwarunkowań i kierunków zagospodarowania przestrzennego gminy:

- **uchwalenie:**

Uchwała Nr XXIII/197/01 z dnia 30.06.2001 r.

4. Wnioski zgłoszone do Zmiany PzpWL:

Instytucja	Charakterystyka wniosku
Urząd Miejski w Torzymiu	<ul style="list-style-type: none"> • Przebudowa wiaduktu kolejowego w ciągu trasy kolejowej E 20 (Berlin – Kunowice – Poznań – Warszawa – Terespol – Mińsk – Moskwa), na skrzyżowaniu z drogą wojewódzką nr 138 w gminie Torzym, • modernizacja drogi wojewódzkiej nr 138 na odcinku Sulęcín – Torzym – Maszewo – Gubin, • modernizacja drogi wojewódzkiej nr 139 na odcinku Dębrznica (skrzyżowanie z drogą wojewódzką nr 138) – Rzepin, • budowa obwodnicy Torzymia w ciągu drogi krajowej nr 2 z połączeniem z drogą wojewódzką nr 138 w rejonie projektowanego węzła „Torzym” autostrady A2 Świecko – Nowy Tomyśl!
Zarząd Województwa Dolnośląskiego	<ul style="list-style-type: none"> – ochrona głównych korytarzy ekologicznych - Korytarza Zachodniego, – uwzględnienie roli linii kolejowych nr 273
Wielkopolskie Biuro Planowania Przestrzennego w Poznaniu	Uwzględnienie Europejskiego Korytarza Transportowego II Berlin - Poznań - Warszawa - Mińsk - Moskwa. W korytarzu tym przebiegają: <ul style="list-style-type: none"> - autostrada A2 - (Berlin) granica państwa - Świecko - Poznań – Łódź - Warszawa - granica państwa (Mińsk) (międzynarodowa droga nr E30),

	-linia kolejowa nr 3 Berlin - Poznań - Warszawa - Moskwa, (międzynarodowa linia kolejowa nr E20), Przez Wielkopolskę przebiegają następujące szlaki komunikacyjne oraz elementy infrastruktury technicznej mające kontynuację w województwie lubuskim - autostrada A2.
RZiW Szczecin	Plan powinien dopuszczać możliwość prowadzenia żeglugi na rzece Odrze, wystawiania na brzegu rzeki i na rzece oznakowania nawigacyjnego oraz prowadzenia robót utrzymaniowych na rzece i na prawym brzegu, tj. wykonywania, remontowania i modernizacji zabudowy regulacyjnej, wykonywania i utrzymywaniem urządzeń i budowli wodnych, wycinki drzewostanu zagrażającego bezpieczeństwu przeciwpowodziowemu i bezpieczeństwu żeglugi. W niedalekiej przyszłości planuje się na Odrze budowę flotylii lodolamaczy.
ENEA Operator Sp. z o.o.	Informacja: teren woj. lubuskiego w zakresie infrastruktury służącej dystrybucji energii elektrycznej obsługiwany jest przez Oddziały Dystrybucji Gorzów Wlkp. oraz Zielona Góra ENEA Operator.
PKP Polskie Linie Kolejowe S.A. Oddział Regionalny w Szczecinie	Po roku 2014 planowane są inwestycje na modernizację linii kolejowej C-E59 na odcinku Głogów - Dolna Odra, na której docelowa prędkość po modernizacji wynosić będzie dla pociągów 120 km/h lub 160 km/h.

5. Ważniejsze inwestycje zawarte w Indykatoryjnym Planie Inwestycyjnym Lubuskiego Regionalnego Programu Operacyjnego na lata 2007 – 2013:

- 1) Internet Szerokopasmowy w województwie lubuskim w ramach rozwoju społeczeństwa informacyjnego,
- 2) Realizacja inwestycji w ramach programu małej retencji wodnej w województwie lubuskim,
- 3) Modernizacja pracowni Radiologicznej poprzez wymianę sprzętu i adaptację pomieszczeń.

Uwaga: wykaz wszystkich inwestycji zawartych w Indykatoryjnym Planie Inwestycyjnym Lubuskiego Regionalnego Programu Operacyjnego na lata 2007 – 2013 zawarty jest w Zmianie Planu zagospodarowania przestrzennego Województwa Lubuskiego – część III, str. 283.

II. Rekomendacje ze Zmiany Planu zagospodarowania przestrzennego Województwa Lubuskiego:

A. Inwestycje celu publicznego. Programy rządowe i zadania samorządowe.

1. **Zadania umieszczone w centralnym rejestrze programów rządowych** - wg opracowania zmiany PzpWL – część III, str. 283
2. **Programy operacyjne współpracy transgranicznej:**
 - Polska (woj. lubuskie) – Brandenburgia – jako Podregion Zielonogórski PL432 złożony z 7 powiatów: krośnieńskiego, nowosolskiego, świebodzińskiego, zielonogórskiego, żagańskiego, wschowskiego i miasta na prawach powiatu Zielonej Góry;
 - Polska (Województwo Lubuskie – Saksonia) – Podregion Zielonogórski PL 432 i 15 powiatów woj. dolnośląskiego);
3. **Inne programy:**
 - 1) Program Operacyjny Infrastruktura i Środowisko na lata 2007 – 2013
 - 2) Program budowy dróg krajowych na lata 2008 – 2012
 - 3) Master Plan dla Transportu Kolejowego w Polsce do 2030 r.
 - 4) Krajowy Program Oczyszczania Ścieków Komunalnych
 - 5) Polityka Energetyczna Polski do 2030 r.

Uwaga: szczegółowe dane dotyczące powyższych programów zawarte są w części III opracowania Zmiany Planu zagospodarowania przestrzennego Województwa Lubuskiego, str. 283.

4. Programy samorządu Województwa Lubuskiego

- 1) Harmonogram budów i przebudów dróg wojewódzkich planowanych do realizacji na lata 2008 – 2015
- 2) Indykatory Plan Inwestycyjny Lubuskiego Regionalnego Programu Operacyjnego na lata 2007 – 2013
- 3) Plan Gospodarki Odpadami dla Województwa Lubuskiego na lata 2008 – 2011 z perspektywą na lata 2012 – 2019 – aktualizacja
- 4) Mała Retencja Wodna w Województwie Lubuskim.

Uwaga: szczegółowe dane dotyczące powyższych programów zawarte są w części III opracowania Zmiany Planu zagospodarowania przestrzennego Województwa Lubuskiego, str. 283.

B. Rekomendacje w zakresie zadań proponowanych w Zmianie PzpWL

1. W zakresie struktury przestrzennej:

- 1) Podjęcie działań w zakresie zapewnienia ładu przestrzennego na terenie gminy poprzez racjonalizację użytkowania przestrzeni i zapobiegania jej degradacji;
- 2) Stworzenie warunków umożliwiających uporządkowanie obszarów funkcjonalnych na terenie gminy, w tym infrastruktury technicznej;
- 3) Podjęcie działań zwiększających efektywność gospodarowania przestrzenią;
- 4) Stworzenie warunków pozwalających na kształtowanie procesów urbanizacji w celu osiągnięcia najkorzystniejszych rozwiązań przestrzennych;
- 5) Podjęcie działań zwiększających odporność struktury przestrzennej gminy na zagrożenia wynikające z ekstremalnych zjawisk przyrodniczych i katastrof;
- 6) Dążenie do osiągnięcia wysokiej jakości środowiska przyrodniczego poprzez ochronę i odpowiednie użytkowanie;

2. W zakresie miejsca w strukturze przestrzennej województwa:

- 1) położenie gminy przy jednej z głównych osi konstrukcyjnych rozwoju przestrzennego – II Paneuropejskiego Korytarza Transportowego, wzdłuż autostrady A2, generującej rozwój społeczno – gospodarczy;
- 2) wykorzystanie położenia gminy w naturalnych i bardzo ciekawych zasobach przyrodniczych i kulturowych do rozwoju turystyki i rekreacji oraz związanych z nim usług;

3. Pozostałe rekomendacje wynikające ze Zmiany PzpWL:

- 1) modernizacja infrastruktury transportowej oraz zwiększenie dostępności komunikacyjnej;
- 2) udoskonalenie i rozbudowa infrastruktury technicznej i komunalnej poprawiającej warunki życia oraz podnoszącej atrakcyjność inwestycyjną obszarów aktywności gospodarczej;
- 3) udoskonalenie i rozbudowa infrastruktury społecznej – w szczególności w sferach edukacji, opieki zdrowotnej, kultury i pomocy społecznej;
- 4) usprawnienie systemu transportu publicznego z wykorzystaniem partnerstwa publiczno – prywatnego;
- 5) wspomaganie procesów rewitalizacji miasta;
- 6) uzyskanie trwałych efektów płynących ze współpracy międzyregionalnej;
- 7) wspieranie działań na rzecz zwiększenia tożsamości regionalnej;
- 8) wykorzystanie walorów środowiska i dziedzictwa kulturowego dla rozwoju turystyki
- 9) promocja walorów turystycznych i stworzenie systemu informacji turystycznej;
- 10) podejmowanie przedsięwzięć kulturalnych tworzących atrakcyjny wizerunek regionu i województwa;
- 11) podniesienie jakości kształcenia;
- 12) dostosowanie kształcenia do potrzeb regionalnego rynku pracy i standardów UE;

- 13) wyrównanie szans edukacyjnych dzieci i młodzieży;
- 14) wspieranie działań na rzecz rozwoju społeczeństwa informacyjnego;
- 15) ograniczenie zakresu i skutków wykluczenia społecznego osób i rodzin, ich integracja ze społeczeństwem oraz wyrównanie szans rozwojowych dzieci i młodzieży;
- 16) rozwój instytucjonalnego i kapitałowego otoczenia biznesu;
- 17) wspieranie wzrostu zatrudnienia i mobilności zawodowej;
- 18) poprawa jakości stanu środowiska przyrodniczego;
- 19) kształtowanie procesów społecznych i przestrzennych dla poprawy jakości życia;
- 20) rozbudowa i przebudowa sieci dróg komunikacji rowerowej;

Nazwa Gminy: TRZCIEL

Typ jednostki:

gmina miejsko - wiejska

Grupa Gmin: lokalna

Powierzchnia: 178 km²

Liczba mieszkańców: 6.302



I. INFORMACJE OGÓLNE

1. Lokalizacja Gminy:

- położona w powiecie międzyrzeckim,
- graniczy z woj. wielkopolskim.

2. Charakterystyka Gminy:

Gmina położona nad rzeką Obrą, między jeziorami: Młyńskim i Wielkim.

Znana z wyrobów wikliniarsko - trzciniarskich (meble, koszyki) i uprawy szparagów. Obrą prowadzi znany szlak kajakowy. Gmina Trzciel należy do Stowarzyszenia Gmin

Rzeczypospolitej Polskiej Regionu Kozła.

Członek Stowarzyszenia Gmin Polskich Euroregionu „Pro Europa Viadrina”.

3. Stan planistyczny gminy wynikający z obowiązku ustawowego, zgodnie z art. 9 ustawy o planowaniu i zagospodarowaniu przestrzennym (Dz. U. Nr 80, z 2003 r., poz. 717 ze zm.)

Studium uwarunkowań i kierunków zagospodarowania przestrzennego gminy:

- **uchwalenie:**
Uchwała Nr XIV/126/00 z dnia 25.02.2000 r.

4. Wnioski zgłoszone do Zmiany PzpWL:

Instytucja	Charakterystyka wniosku
Urząd Miasta i Gminy Trzciel	Budowa farm elektrowni wiatrowych z dopuszczeniem funkcji przemysłowych i usługowych oraz wariantowo - rolniczych.
Wielkopolski Urząd Wojewódzki w Poznaniu Wydział Infrastruktury	Uwzględnienie Międzyrzeckiego Obszaru Chronionego Krajobrazu: Pszczewski Park Krajobrazowy, Rynna Zbąszyńska, obszaru specjalnej ochrony ptaków Natura 2000 Jeziora Pszczewskie i dolina Obry.
ENEA Operator Sp. z o.o.	Informacja: teren woj. lubuskiego w zakresie infrastruktury służącej dystrybucji energii elektrycznej obsługiwany jest przez Oddziały Dystrybucji Gorzów Wlkp. oraz Zielona Góra ENEA Operator.
PKP Polskie Linie Kolejowe S.A. Oddział Regionalny w Szczecinie	W latach 2007 - 2013 planowane są inwestycje na modernizację linii kolejowej nr 367 Zbąszynek - Gorzów Wlkp., na której docelowa prędkość po modernizacji wynosić będzie dla autobusów szynowych 100 km/h.

5. Ważniejsze inwestycje zawarte w Indykатыwnym Planie Inwestycyjnym Lubuskiego Regionalnego Programu Operacyjnego na lata 2007 – 2013:

- 1) Internet Szerokopasmowy w województwie lubuskim w ramach rozwoju społeczeństwa informacyjnego,
- 2) Realizacja inwestycji w ramach programu małej retencji wodnej w województwie lubuskim,
- 3) Modernizacja linii kolejowej nr 367 Zbąszynek – Gorzów Wlkp.

Uwaga: wykaz wszystkich inwestycji zawartych w Indykатыwnym Planie Inwestycyjnym Lubuskiego Regionalnego Programu Operacyjnego na lata 2007 – 2013 zawarty jest w Zmianie Planu zagospodarowania przestrzennego Województwa Lubuskiego – część III, str. 289.

II. Rekomendacje ze Zmiany Planu zagospodarowania przestrzennego Województwa Lubuskiego:

A. Inwestycje celu publicznego. Programy rządowe i zadania samorządowe.

1. **Zadania umieszczone w centralnym rejestrze programów rządowych** - wg opracowania zmiany PZPWL – część III, str. 283

2. **Programy operacyjne współpracy transgranicznej:**

- Polska (Woj. Lubuskie) – Brandenburgia jako Podregion Gorzowski PL 433, złożony z 6 powiatów: gorzowskiego, międzyrzeckiego, ślubickiego, strzelecko – dreźnieńskiego, sulęcińskiego i miasta na prawach powiatu – Gorzowa Wlkp.

3. **Inne planowane programy:**

- 1) Program Operacyjny Infrastruktura i Środowisko na lata 2007 – 2013
- 2) Program budowy dróg krajowych na lata 2008 – 2012
- 3) Master Plan dla Transportu Kolejowego w Polsce do 2030 r.
- 4) Krajowy Program Oczyszczania Ścieków Komunalnych
- 5) Polityka Energetyczna Polski do 2030 r.

Uwaga: szczegółowe dane dotyczące powyższych programów zawarte są w części III opracowania Zmiany Planu zagospodarowania przestrzennego Województwa Lubuskiego, str. 283.

4. **Programy Samorządu Województwa Lubuskiego**

- 1) Harmonogram budów i przebudów dróg wojewódzkich planowanych do realizacji na lata 2008 – 2015
- 2) Indykатыwny Plan Inwestycyjny Lubuskiego Regionalnego Programu Operacyjnego na lata 2007 – 2013
- 3) Plan Gospodarki Odpadami dla Województwa Lubuskiego na lata 2008 – 2011 z perspektywą na lata 2012 – 2019 – aktualizacja
- 4) Mała Retencja Wodna w Województwie Lubuskim.

Uwaga: szczegółowe dane dotyczące powyższych programów zawarte są w części III opracowania Zmiany Planu zagospodarowania przestrzennego Województwa Lubuskiego, str. 283.

B. Rekomendacje w zakresie zadań proponowanych w Zmianie PzpWL

1. **W zakresie struktury przestrzennej:**

- 1) Podjęcie działań w zakresie zapewnienia ładu przestrzennego na terenie gminy poprzez racjonalizację użytkowania przestrzeni i zapobiegania jej degradacji;
- 2) Stworzenie warunków umożliwiających uporządkowanie obszarów funkcjonalnych na terenie gminy, w tym infrastruktury technicznej;
- 3) Podjęcie działań zwiększających efektywność gospodarowania przestrzenią;
- 4) Stworzenie warunków pozwalających na kształtowanie procesów urbanizacji w celu

osiągnięcia najkorzystniejszych rozwiązań przestrzennych;

- 5) Podjęcie działań zwiększających odporność struktury przestrzennej gminy na zagrożenia wynikające z ekstremalnych zjawisk przyrodniczych i katastrof;
- 6) Dążenie do osiągnięcia wysokiej jakości środowiska przyrodniczego poprzez ochronę i odpowiednie użytkowanie;

2. W zakresie miejsca w strukturze przestrzennej województwa:

- 1) wykorzystanie położenia gminy na obszarze o naturalnych, bardzo ciekawych i wartościowych zasobach przyrodniczych i kulturalnych, do rozwoju turystyki, rekreacji i sportów oraz związanych z nim usług;

3. Pozostałe rekomendacje wynikające ze Zmiany PzpWL:

- 1) modernizacja infrastruktury transportowej oraz zwiększenie dostępności komunikacyjnej;
- 2) udoskonalenie i rozbudowa infrastruktury technicznej i komunalnej poprawiającej warunki życia oraz podnoszącej atrakcyjność inwestycyjną obszarów aktywności gospodarczej;
- 3) udoskonalenie i rozbudowa infrastruktury społecznej – w szczególności w sferach edukacji, opieki zdrowotnej, kultury i pomocy społecznej;
- 4) usprawnienie systemu transportu publicznego z wykorzystaniem partnerstwa publiczno – prywatnego;
- 5) wspomaganie procesów rewitalizacji miasta;
- 6) uzyskanie trwałych efektów płynących ze współpracy międzyregionalnej;
- 7) wspieranie działań na rzecz zwiększenia tożsamości regionalnej;
- 8) wykorzystanie walorów środowiska i dziedzictwa kulturowego dla rozwoju turystyki
- 9) promocja walorów turystycznych i stworzenie systemu informacji turystycznej;
- 10) podejmowanie przedsięwzięć kulturalnych tworzących atrakcyjny wizerunek regionu i województwa;
- 11) podniesienie jakości kształcenia;
- 12) dostosowanie kształcenia do potrzeb regionalnego rynku pracy i standardów UE;
- 13) wyrównanie szans edukacyjnych dzieci i młodzieży;
- 14) wspieranie działań na rzecz rozwoju społeczeństwa informacyjnego;
- 15) ograniczenie zakresu i skutków wykluczenia społecznego osób i rodzin, ich integracja ze społeczeństwem oraz wyrównanie szans rozwojowych dzieci i młodzieży;
- 16) rozwój instytucjonalnego i kapitałowego otoczenia biznesu;
- 17) wspieranie wzrostu zatrudnienia i mobilności zawodowej;
- 18) poprawa jakości stanu środowiska przyrodniczego;
- 19) kształtowanie procesów społecznych i przestrzennych dla poprawy jakości życia;
- 20) rozbudowa i przebudowa sieci dróg komunikacji rowerowej;

Nazwa Gminy: TRZEBIECHÓW

Typ jednostki: gmina wiejska

Grupa Gmin: lokalna

Powierzchnia: 81 km²

Liczba mieszkańców: 3.251

I. INFORMACJE OGÓLNE

1. Lokalizacja Gminy:

- położona w powiecie zielonogórskim.

2. Charakterystyka Gminy:

Gmina Trzebiechów położona jest na lewym brzegu rzeki Odry, w południowo-wschodniej części województwa lubuskiego. Pełni rolę pierwszej strefy ochronnej ujęcia wody dla Zielonej Góry.

Na terenie gminy położony jest rezerwat „Radomice”.

Członek Stowarzyszenia Gmin

Rzeczypospolitej Polskiej

Euroregionu „Sprewa – Nysa - Bóbr”.



3. Stan planistyczny gminy wynikający z obowiązku ustawowego, zgodnie z art. 9 ustawy o planowaniu i zagospodarowaniu przestrzennym (Dz. U. Nr 80, z 2003 r., poz. 717 ze zm.)

Studium uwarunkowań i kierunków zagospodarowania przestrzennego gminy:

- **uchwalenie:**

Uchwała Nr V/14/02 z dnia 30.12.2002 r.

4. Wnioski zgłoszone do Zmiany PZPWL:

Instytucja	Charakterystyka wniosku
Urząd Gminy Trzebiechów	Brak wniosków.
Urząd Żeglugi Śródlądowej we Wrocławiu	Zaakcentowanie problematyki gospodarczego wykorzystania rzeki Odry, w tym do powrotu na rzekę transportu wodnego.
Wojewoda Zachodniopomorski	1. Odbudowa przekroju rzeki Odry dla przepuszczania wody katastrofalnej, 2. Budowa systemu monitorowania sytuacji hydrologicznej zlewni Odry z systemem ostrzegania na odcinku rzeki Odry przebiegającym przez teren Województwa Lubuskiego, 3. Modernizacja i przebudowa wałów przeciwpowodziowych wzdłuż rzeki Odry, 4. Modernizacja drogi wodnej rzeki Odry na znajdującym się na terenie województwa Lubuskiego, 5. Rozbudowa sieci łączności radiowej w celu przeprowadzenia sprawnych akcji ratunkowych (obecnie istniejący system radiowy nie zapewnia wystarczającego poziomu łączności).
Marszałek Województwa	Uwzględnienie Programu dla "Odry 2006" oraz problematyki ochrony przed powodzią zgodnej z Programem dla "Odry 2006".

Zachodniopomorskiego	
Zarząd Województwa Dolnośląskiego	Ochrona korytarza ekologicznego doliny Odry o znaczeniu międzynarodowym.
ENEA Operator Sp. z o.o.	Informacja: teren woj. lubuskiego w zakresie infrastruktury służącej dystrybucji energii elektrycznej obsługiwany jest przez Oddziały Dystrybucji Gorzów Wlkp. oraz Zielona Góra ENEA Operator.

5. Ważniejsze inwestycje zawarte w Indykатыwnym Planie Inwestycyjnym Lubuskiego Regionalnego Programu Operacyjnego na lata 2007 – 2013:

- 1) Internet Szerokopasmowy w województwie lubuskim w ramach rozwoju społeczeństwa informacyjnego,
- 2) Realizacja inwestycji w ramach programu małej retencji wodnej w województwie lubuskim.

Uwaga: wykaz wszystkich inwestycji zawartych w Indykатыwnym Planie Inwestycyjnym Lubuskiego Regionalnego Programu Operacyjnego na lata 2007 – 2013 zawarty jest w Zmianie Planu zagospodarowania przestrzennego Województwa Lubuskiego – część III, str. 283

II. Rekomendacje ze Zmiany Planu zagospodarowania przestrzennego Województwa Lubuskiego:

A. Inwestycje celu publicznego. Programy rządowe i zadania samorządowe.

1. **Zadania umieszczone w centralnym rejestrze programów rządowych** - wg opracowania zmiany PzpWL – część III, str. 283

2. **Programy operacyjne współpracy transgranicznej:**

- Polska (woj. lubuskie) – Brandenburgia – jako Podregion Zielonogórski PL432 złożony z 7 powiatów: krośnieńskiego, nowosolskiego, świebodzińskiego, zielonogórskiego, żagańskiego, wschowskiego i miasta na prawach powiatu Zielonej Góry;
- Polska (Województwo Lubuskie – Saksonia) – Podregion Zielonogórski PL 432 i 15 powiatów woj. dolnośląskiego);

3. **Inne programy:**

- 1) Program Operacyjny Infrastruktura i Środowisko na lata 2007 – 2013
- 2) Program budowy dróg krajowych na lata 2008 – 2012
- 3) Master Plan dla Transportu Kolejowego w Polsce do 2030 r.
- 4) Krajowy Program Oczyszczania Ścieków Komunalnych
- 5) Polityka Energetyczna Polski do 2030 r.

Uwaga: szczegółowe dane dotyczące powyższych programów zawarte są w części III opracowania Zmiany Planu zagospodarowania przestrzennego Województwa Lubuskiego, str. 283.

4. **Programy samorządu Województwa Lubuskiego**

- 1) Harmonogram budów i przebudów dróg wojewódzkich planowanych do realizacji na lata 2008 – 2015
- 2) Indykатыwny Plan Inwestycyjny Lubuskiego Regionalnego Programu Operacyjnego na lata 2007 – 2013
- 3) Plan Gospodarki Odpadami dla Województwa Lubuskiego na lata 2008 – 2011 z perspektywą na lata 2012 – 2019 – aktualizacja
- 4) Mała Retencja Wodna w Województwie Lubuskim.

Uwaga: szczegółowe dane dotyczące powyższych programów zawarte są w części III opracowania Zmiany Planu zagospodarowania przestrzennego Województwa Lubuskiego, str. 289.

B. Rekomendacje w zakresie zadań proponowanych w Zmianie PzpWL

1. W zakresie struktury przestrzennej:

- 1) Podjęcie działań w zakresie zapewnienia ładu przestrzennego na terenie gminy poprzez racjonalizację użytkowania przestrzeni i zapobiegania jej degradacji;
- 2) Stworzenie warunków umożliwiających uporządkowanie obszarów funkcjonalnych na terenie gminy, w tym infrastruktury technicznej;
- 3) Podjęcie działań zwiększających efektywność gospodarowania przestrzenią;
- 4) Stworzenie warunków pozwalających na kształtowanie procesów urbanizacji w celu osiągnięcia najkorzystniejszych rozwiązań przestrzennych;
- 5) Podjęcie działań zwiększających odporność struktury przestrzennej gminy na zagrożenia wynikające z ekstremalnych zjawisk przyrodniczych i katastrof;
- 6) Dążenie do osiągnięcia wysokiej jakości środowiska przyrodniczego poprzez ochronę i odpowiednie użytkowanie;

2. W zakresie miejsca w strukturze przestrzennej województwa:

- 1) wykorzystanie położenia gminy na obszarze o naturalnych, bardzo ciekawych i wartościowych zasobach przyrodniczych i kulturalnych, do rozwoju turystyki, rekreacji i sportów oraz związanych z nim usług;

3. Pozostałe rekomendacje wynikające ze Zmiany PzpWL:

- 1) modernizacja infrastruktury transportowej oraz zwiększenie dostępności komunikacyjnej;
- 2) udoskonalenie i rozbudowa infrastruktury technicznej i komunalnej poprawiającej warunki życia oraz podnoszącej atrakcyjność inwestycyjną obszarów aktywności gospodarczej;
- 3) udoskonalenie i rozbudowa infrastruktury społecznej – w szczególności w sferach edukacji, opieki zdrowotnej, kultury i pomocy społecznej;
- 4) usprawnienie systemu transportu publicznego z wykorzystaniem partnerstwa publiczno – prywatnego;
- 5) wspomaganie procesów rewitalizacji miasta;
- 6) uzyskanie trwałych efektów płynących ze współpracy międzyregionalnej;
- 7) wspieranie działań na rzecz zwiększenia tożsamości regionalnej;
- 8) wykorzystanie walorów środowiska i dziedzictwa kulturowego dla rozwoju turystyki;
- 9) promocja walorów turystycznych i stworzenie systemu informacji turystycznej;
- 10) podejmowanie przedsięwzięć kulturalnych tworzących atrakcyjny wizerunek regionu i województwa;
- 11) podniesienie jakości kształcenia;
- 12) dostosowanie kształcenia do potrzeb regionalnego rynku pracy i standardów UE;
- 13) wyrównanie szans edukacyjnych dzieci i młodzieży;
- 14) wspieranie działań na rzecz rozwoju społeczeństwa informacyjnego;
- 15) ograniczenie zakresu i skutków wykluczenia społecznego osób i rodzin, ich integracja ze społeczeństwem oraz wyrównanie szans rozwojowych dzieci i młodzieży;
- 16) rozwój instytucjonalnego i kapitałowego otoczenia biznesu;
- 17) wspieranie wzrostu zatrudnienia i mobilności zawodowej;
- 18) poprawa jakości stanu środowiska przyrodniczego;
- 19) kształtowanie procesów społecznych i przestrzennych dla poprawy jakości życia;
- 20) rozbudowa i przebudowa sieci dróg komunikacji rowerowej;

Nazwa Gminy: TRZEBIEL

Typ jednostki: gmina wiejska

Grupa Gmin: lokalna

Powierzchnia: 166 km²

Liczba mieszkańców: 5.736



I. INFORMACJE OGÓLNE

1. Lokalizacja Gminy:

- położona w powiecie żarskim,
- w obszarze pogranicza polsko – niemieckiego.

2. Charakterystyka Gminy:

Gmina położona jest na pograniczu Wzniesień Łużyckich i Wzniesień Śląsko - Wielkopolskich. Zachodnią granicę gminy stanowi rzeka Nysa Łużycka, będąca tutaj granicą państwową pomiędzy Polską a Niemcami.

Członek Stowarzyszenia Gmin

Rzeczypospolitej Polskiej Euroregionu

„Sprewa – Nysa - Bóbr”.

3. Stan planistyczny gminy wynikający z obowiązku ustawowego, zgodnie z art. 9 ustawy o planowaniu i zagospodarowaniu przestrzennym (Dz. U. Nr 80, z 2003 r., poz. 717 ze zm.)

Studium uwarunkowań i kierunków zagospodarowania przestrzennego gminy:

- **uchwalenie:**
Uchwała Nr XXII/99/2000 z dnia 21.11.2000 r.

4. Wnioski zgłoszone do Zmiany PzpWL:

Instytucja	Charakterystyka wniosku
Urząd Gminy Trzebiel	Brak wniosków.
Minister Gospodarki	Umieszczenie obszarów złóż węgla brunatnego oraz objęcie tych obszarów ochroną przed zabudową infrastrukturą niezwiązaną z przemysłem wydobywczym.
Zarząd Województwa Dolnośląskiego	- ochrona głównych korytarzy ekologicznych - Korytarza Zachodniego, - uwzględnienie koncepcji stworzenia Parku Geologicznego "Łuk Mużakowa" dla ochrony walorów przyrodniczo-krajobrazowych i kulturowych tego obszaru, - utrzymanie istniejących przebiegów lub wytrasowanie nowych dla dróg: A18, nr 12
ENEA Operator Sp. z o.o.	Informacja: teren woj. lubuskiego w zakresie infrastruktury służącej dystrybucji energii elektrycznej obsługiwany jest przez Oddziały Dystrybucji Gorzów Wlkp. oraz Zielona Góra ENEA Operator.

5. Ważniejsze inwestycje zawarte w Indykatoryjnym Planie Inwestycyjnym Lubuskiego Regionalnego Programu Operacyjnego na lata 2007 – 2013:

- 1) Internet Szerokopasmowy w województwie lubuskim w ramach rozwoju społeczeństwa informacyjnego,

2) Realizacja inwestycji w ramach programu małej retencji wodnej w województwie lubuskim.

Uwaga: wykaz wszystkich inwestycji zawartych w Indykatorywnym Planie Inwestycyjnym Lubuskiego Regionalnego Programu Operacyjnego na lata 2007 – 2013 zawarty jest w Zmianie Planu zagospodarowania przestrzennego Województwa Lubuskiego – część III, str. 283.

II. Rekomendacje ze Zmiany Planu zagospodarowania przestrzennego Województwa Lubuskiego:

A. Inwestycje celu publicznego. Programy rządowe i zadania samorządowe.

1. **Zadania umieszczone w centralnym rejestrze programów rządowych** - wg opracowania zmiany PZPWL – część III, str. 283

2. Programy operacyjne współpracy transgranicznej:

- Polska (woj. lubuskie) – Brandenburgia – jako Podregion Zielonogórski PL432 złożony z 7 powiatów: krośnieńskiego, nowosolskiego, świebodzińskiego, zielonogórskiego, żagańskiego, wschowskiego i miasta na prawach powiatu Zielonej Góry;
- Polska (Województwo Lubuskie – Saksonia) – Podregion Zielonogórski PL 432 i 15 powiatów woj. dolnośląskiego);

3. Inne programy:

- 1) Program Operacyjny Infrastruktura i Środowisko na lata 2007 – 2013
- 2) Program budowy dróg krajowych na lata 2008 – 2012
- 3) Master Plan dla Transportu Kolejowego w Polsce do 2030 r.
- 4) Krajowy Program Oczyszczania Ścieków Komunalnych
- 5) Polityka Energetyczna Polski do 2030 r.

Uwaga: szczegółowe dane dotyczące powyższych programów zawarte są w części III opracowania Zmiany Planu zagospodarowania przestrzennego Województwa Lubuskiego, str. 283.

4. Programy samorządu Województwa Lubuskiego

- 1) Harmonogram budów i przebudów dróg wojewódzkich planowanych do realizacji na lata 2008 – 2015
- 2) Indykatorywny Plan Inwestycyjny Lubuskiego Regionalnego Programu Operacyjnego na lata 2007 – 2013
- 3) Plan Gospodarki Odpadami dla Województwa Lubuskiego na lata 2008 – 2011 z perspektywą na lata 2012 – 2019 – aktualizacja
- 4) Mała Retencja Wodna w Województwie Lubuskim.

Uwaga: szczegółowe dane dotyczące powyższych programów zawarte są w części III opracowania Zmiany Planu zagospodarowania przestrzennego Województwa Lubuskiego, str. 283.

B. Rekomendacje w zakresie zadań proponowanych w Zmianie PzpWL

1. W zakresie struktury przestrzennej:

- 1) Podjęcie działań w zakresie zapewnienia ładu przestrzennego na terenie gminy poprzez racjonalizację użytkowania przestrzeni i zapobiegania jej degradacji;
- 2) Stworzenie warunków umożliwiających uporządkowanie obszarów funkcjonalnych na terenie gminy, w tym infrastruktury technicznej;
- 3) Podjęcie działań zwiększających efektywność gospodarowania przestrzenią;
- 4) Stworzenie warunków pozwalających na kształtowanie procesów urbanizacji w celu osiągnięcia najkorzystniejszych rozwiązań przestrzennych;
- 5) Podjęcie działań zwiększających odporność struktury przestrzennej gminy na zagrożenia wynikające z ekstremalnych zjawisk przyrodniczych i katastrof;

- 6) Dążenie do osiągnięcia wysokiej jakości środowiska przyrodniczego poprzez ochronę i odpowiednie użytkowanie;
- 2. W zakresie miejsca w strukturze przestrzennej województwa:**
- 1) położenie gminy w jednym z głównych pasm rozwoju przestrzennego województwa – III Paneuropejskim Korytarzu Transportowym, biegnącym wzdłuż autostrady A 18, generujący rozwój społeczno – gospodarczy;
 - 2) wykorzystanie położenia gminy naturalnych i bardzo ciekawych zasobach przyrodniczych i kulturowych do rozwoju turystyki i rekreacji oraz związanych z nim usług;
- 3. Pozostałe rekomendacje wynikające ze Zmiany PzpWL:**
- 1) modernizacja infrastruktury transportowej oraz zwiększenie dostępności komunikacyjnej;
 - 2) udoskonalenie i rozbudowa infrastruktury technicznej i komunalnej poprawiającej warunki życia oraz podnoszącej atrakcyjność inwestycyjną obszarów aktywności gospodarczej;
 - 3) udoskonalenie i rozbudowa infrastruktury społecznej – w szczególności w sferach edukacji, opieki zdrowotnej, kultury i pomocy społecznej;
 - 4) usprawnienie systemu transportu publicznego z wykorzystaniem partnerstwa publiczno – prywatnego;
 - 5) wspomaganie procesów rewitalizacji miasta;
 - 6) uzyskanie trwałych efektów płynących ze współpracy międzyregionalnej;
 - 7) wspieranie działań na rzecz zwiększenia tożsamości regionalnej;
 - 8) wykorzystanie walorów środowiska i dziedzictwa kulturowego dla rozwoju turystyki;
 - 9) promocja walorów turystycznych i stworzenie systemu informacji turystycznej;
 - 10) podejmowanie przedsięwzięć kulturalnych tworzących atrakcyjny wizerunek regionu i województwa;
 - 11) podniesienie jakości kształcenia;
 - 12) dostosowanie kształcenia do potrzeb regionalnego rynku pracy i standardów UE;
 - 13) wyrównanie szans edukacyjnych dzieci i młodzieży;
 - 14) wspieranie działań na rzecz rozwoju społeczeństwa informacyjnego;
 - 15) ograniczenie zakresu i skutków wykluczenia społecznego osób i rodzin, ich integracja ze społeczeństwem oraz wyrównanie szans rozwojowych dzieci i młodzieży;
 - 16) rozwój instytucjonalnego i kapitałowego otoczenia biznesu;
 - 17) wspieranie wzrostu zatrudnienia i mobilności zawodowej;
 - 18) poprawa jakości stanu środowiska przyrodniczego;
 - 19) kształtowanie procesów społecznych i przestrzennych dla poprawy jakości życia;
 - 20) rozbudowa i przebudowa sieci dróg komunikacji rowerowej;

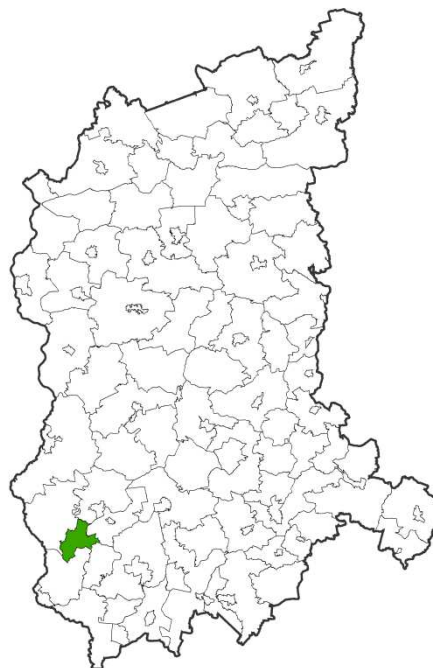
Nazwa Gminy: TUPLICE

Typ jednostki: gmina wiejska

Grupa Gmin: lokalna

Powierzchnia: 66 km²

Liczba mieszkańców: 3.251



I. INFORMACJE OGÓLNE

1. Lokalizacja Gminy:

- położona w powiecie żarskim.

2. Charakterystyka Gminy:

Charakter gminy można określić jako turystyczno - usługowy, czego podstawę mogą stanowić walory przyrodnicze w postaci dużego zalesienia (około 60% powierzchni) i sporej ilości zbiorników wodnych (40). Członek Stowarzyszenia Gmin Rzeczypospolitej Polskiej Euroregionu „Sprewa – Nysa - Bóbr”.

3. Stan planistyczny gminy wynikający z obowiązku ustawowego, zgodnie z art. 9 ustawy o planowaniu i zagospodarowaniu przestrzennym (Dz. U. Nr 80, z 2003 r., poz. 717 ze zm.)

Studium uwarunkowań i kierunków zagospodarowania przestrzennego gminy:

- uchwalenie:
Uchwała Nr XIX/113/2000 z dnia 01.12.2000 r.

4. Wnioski zgłoszone do Zmiany PZPWL:

Instytucja	Charakterystyka wniosku
Urząd Gminy Tuplice	<ul style="list-style-type: none"> • Budowa ścieżki rowerowej na szlaku po byłej trasie kolejowej Trzebiele – Tuplice, • rozbudowa istniejącej oczyszczalni ścieków w Tuplicach, w ramach istniejącej aglomeracji – KPOŚK, • stworzenie bezprzewodowej sieci internetowej na terenie gminy Tuplice, • modernizacja ujęcia wody – stacji uzdatnienia wody w Rytwiłach.
Zarząd Województwa Dolnośląskiego	<ul style="list-style-type: none"> • uwzględnienie koncepcji stworzenia Parku Geologicznego "Łuk Mużakowa" dla ochrony walorów przyrodniczo - krajobrazowych i kulturowych tego obszaru, • uwzględnienie roli linii kolejowych nr 14.
ENEA Operator Sp. z o.o.	Informacja: teren woj. lubuskiego w zakresie infrastruktury służącej dystrybucji energii elektrycznej obsługiwany jest przez Oddziały Dystrybucji Gorzów Wlkp. oraz Zielona Góra ENEA Operator.

5. Ważniejsze inwestycje zawarte w Indykatorywnym Planie Inwestycyjnym Lubuskiego Regionalnego Programu Operacyjnego na lata 2007 – 2013:

- 1) Internet Szerokopasmowy w województwie lubuskim w ramach rozwoju społeczeństwa informacyjnego,
- 2) Realizacja inwestycji w ramach programu małej retencji wodnej w województwie lubuskim.

Uwaga: wykaz wszystkich inwestycji zawartych w Indykatorywnym Planie Inwestycyjnym Lubuskiego Regionalnego Programu Operacyjnego na lata 2007 – 2013 zawarty jest w Zmianie Planu zagospodarowania przestrzennego Województwa Lubuskiego – część III, str. 289.

II. Rekomendacje ze Zmiany Planu zagospodarowania przestrzennego Województwa Lubuskiego:

A. Inwestycje celu publicznego. Programy rządowe i zadania samorządowe.

1. **Zadania umieszczone w centralnym rejestrze programów rządowych** - wg opracowania zmiany PZPWL – część III, str. 283
2. **Programy operacyjne współpracy transgranicznej:**
 - Polska (woj. lubuskie) – Brandenburgia – jako Podregion Zielonogórski PL432 złożony z 7 powiatów: krośnieńskiego, nowosolskiego, świebodzińskiego, zielonogórskiego, żagańskiego, wschowskiego i miasta na prawach powiatu Zielonej Góry;
 - Polska (Województwo Lubuskie – Saksonia) – Podregion Zielonogórski PL 432 i 15 powiatów woj. dolnośląskiego);
3. **Inne programy:**
 - 1) Program Operacyjny Infrastruktura i Środowisko na lata 2007 – 2013
 - 2) Program budowy dróg krajowych na lata 2008 – 2012
 - 3) Master Plan dla Transportu Kolejowego w Polsce do 2030 r.
 - 4) Krajowy Program Oczyszczania Ścieków Komunalnych
 - 5) Polityka Energetyczna Polski do 2030 r.

Uwaga: szczegółowe dane dotyczące powyższych programów zawarte są w części III opracowania Zmiany Planu zagospodarowania przestrzennego Województwa Lubuskiego, str. 283.

4. Programy samorządu Województwa Lubuskiego

- 1) Harmonogram budów i przebudów dróg wojewódzkich planowanych do realizacji na lata 2008 – 2015
- 2) Indykatorywny Plan Inwestycyjny Lubuskiego Regionalnego Programu Operacyjnego na lata 2007 – 2013
- 3) Plan Gospodarki Odpadami dla Województwa Lubuskiego na lata 2008 – 2011 z perspektywą na lata 2012 – 2019 – aktualizacja
- 4) Mała Retencja Wodna w Województwie Lubuskim.

Uwaga: szczegółowe dane dotyczące powyższych programów zawarte są w części III opracowania Zmiany Planu zagospodarowania przestrzennego Województwa Lubuskiego, str. 283.

B. Rekomendacje dla gmin w zakresie zadań proponowanych w Zmianie PzpWL

1. W zakresie struktury przestrzennej:

- 1) Podjęcie działań w zakresie zapewnienia ładu przestrzennego na terenie gminy poprzez racjonalizację użytkowania przestrzeni i zapobiegania jej degradacji;
- 2) Stworzenie warunków umożliwiających uporządkowanie obszarów funkcjonalnych na terenie gminy, w tym infrastruktury technicznej;
- 3) Podjęcie działań zwiększających efektywność gospodarowania przestrzenią;
- 4) Stworzenie warunków pozwalających na kształtowanie procesów urbanizacji w celu osiągnięcia najkorzystniejszych rozwiązań przestrzennych;
- 5) Podjęcie działań zwiększających odporność struktury przestrzennej gminy na zagrożenia wynikające z ekstremalnych zjawisk przyrodniczych i katastrof;
- 6) Dążenie do osiągnięcia wysokiej jakości środowiska przyrodniczego poprzez ochronę i

odpowiednie użytkowanie;

2. W zakresie miejsca w strukturze przestrzennej województwa:

- 1) położenie gminy w jednym z głównych pasm rozwoju przestrzennego województwa – III Paneuropejskim Korytarzu Transportowym, biegnącym wzdłuż autostrady A 18, generującym rozwój społeczno – gospodarczy;
- 2) wykorzystanie położenia gminy naturalnych i bardzo ciekawych zasobach przyrodniczych i kulturowych do rozwoju turystyki i rekreacji oraz związanych z nim usług;

3. Pozostałe rekomendacje wynikające ze Zmiany PzpWL:

- 1) modernizacja infrastruktury transportowej oraz zwiększenie dostępności komunikacyjnej;
- 2) udoskonalenie i rozbudowa infrastruktury technicznej i komunalnej poprawiającej warunki życia oraz podnoszącej atrakcyjność inwestycyjną obszarów aktywności gospodarczej;
- 3) udoskonalenie i rozbudowa infrastruktury społecznej – w szczególności w sferach edukacji, opieki zdrowotnej, kultury i pomocy społecznej;
- 4) usprawnienie systemu transportu publicznego z wykorzystaniem partnerstwa publiczno – prywatnego;
- 5) wspomaganie procesów rewitalizacji miasta;
- 6) uzyskanie trwałych efektów płynących ze współpracy międzyregionalnej;
- 7) wspieranie działań na rzecz zwiększenia tożsamości regionalnej;
- 8) wykorzystanie walorów środowiska i dziedzictwa kulturowego dla rozwoju turystyki;
- 9) promocja walorów turystycznych i stworzenie systemu informacji turystycznej;
- 10) podejmowanie przedsięwzięć kulturalnych tworzących atrakcyjny wizerunek regionu i województwa;
- 11) podniesienie jakości kształcenia;
- 12) dostosowanie kształcenia do potrzeb regionalnego rynku pracy i standardów UE;
- 13) wyrównanie szans edukacyjnych dzieci i młodzieży;
- 14) wspieranie działań na rzecz rozwoju społeczeństwa informacyjnego;
- 15) ograniczenie zakresu i skutków wykluczenia społecznego osób i rodzin, ich integracja ze społeczeństwem oraz wyrównanie szans rozwojowych dzieci i młodzieży;
- 16) rozwój instytucjonalnego i kapitałowego otoczenia biznesu;
- 17) wspieranie wzrostu zatrudnienia i mobilności zawodowej;
- 18) poprawa jakości stanu środowiska przyrodniczego;
- 19) kształtowanie procesów społecznych i przestrzennych dla poprawy jakości życia;
- 20) rozbudowa i przebudowa sieci dróg komunikacji rowerowej;

Nazwa Gminy: WITNICA

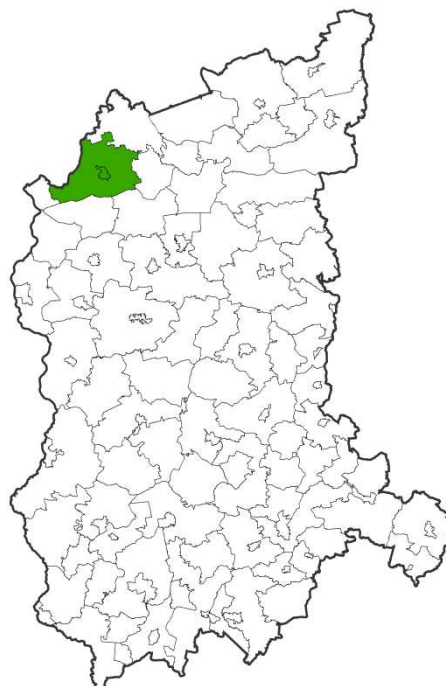
Typ jednostki:

gmina miejsko - wiejska

Grupa Gmin: lokalna

Powierzchnia: 279 km²

Liczba mieszkańców: 13.030



I. INFORMACJE OGÓLNE

1. Lokalizacja Gminy:

- położona w powiecie gorzowskim,
- graniczy z woj. zachodniopomorskim.

2. Charakterystyka Gminy:

Gmina leży nad rzeką Wartą, a część jej terenów należy do Parku Narodowego „Ujście Warty”. Przez gminę przebiega droga krajowa nr 132 i linia kolejowa relacji Kostrzyn – Krzyż Wlkp. Członek Stowarzyszenia Gmin Polskich Euroregionu „Pro Europa Viadrina”.

3. Stan planistyczny gminy wynikający z obowiązku ustawowego, zgodnie z art. 9 ustawy o planowaniu i zagospodarowaniu przestrzennym (Dz. U. Nr 80, z 2003 r., poz. 717 ze zm.)

Studium uwarunkowań i kierunków zagospodarowania przestrzennego gminy:

- uchwalenie:
Uchwała Nr XXII/118/04 z dnia 30.09.04 r.

4. Wnioski zgłoszone do Zmiany PZPWL:

Instytucja	Charakterystyka wniosku
Urząd Miasta i Gminy Witnica	<ul style="list-style-type: none">• Elektryfikacja linii kolejowej,• Lokalizacja farm wiatrowych w miejscowościach: Mościce, Mościczki, Kamień Wielki, Kamień Mały, Krześniczka.
Zarząd Województwa Dolnośląskiego	<ul style="list-style-type: none">• ochrona głównych korytarzy ekologicznych - Korytarza Zachodniego,
Marszałek Województwa Zachodniopomorskiego	Uwzględnienie następujących elementów na styku Województwa Zachodniopomorskiego i Lubuskiego: <ul style="list-style-type: none">– oddziaływania sieci osadniczej,– powiązania komunikacyjnego,– form ochrony przyrody o obszary Natura 2000,– złóż surowców mineralnych,– powiązania istniejących sieci infrastruktury technicznej.
Starosta Gorzowski	Budowa drogi alternatywnej dla drogi wojewódzkiej Nr 132: od S3 (na wysokości miejscowości Santocko) do Witnicy.
ENEA Operator	Informacja: teren woj. lubuskiego w zakresie infrastruktury służącej dystrybucji energii

Sp. z o.o.	elektrycznej obsługiwany jest przez Oddziały Dystrybucji Gorzów Wlkp. oraz Zielona Góra ENEA Operator.
ENEA Operator Sp. z o.o. w Poznaniu	Linia 110 kV Gorzów – Sulęcín, Witnica – budowa nowej dwutorowej linii 240mm ² o długości 9,3 km, częściowo po trasie linii istniejącej. Rozbudowa GPZ Witnica – ustawienie drugiego transformatora 110/15 kV oraz dobudowa pola transformatorowego 110 kV i drugiej sekcji rozdzielni 15 kV.
PGNiG S.A. Oddział w Zielonej Górze	Informacja: na terenie gminy częściowo leżą udokumentowane złoża ropy naftowej: – Dzeduszyce, dla których utworzono obszar i teren górniczy "Dzeduszyce", – Barnówko – Mostno – Buszewo, dla których utworzono obszar i teren górniczy „Barnówko – Mostno – Buszewo” – Lubiszyn, dla których utworzono obszar i teren górniczy „Lubiszyn”;
PKP Polskie Linie Kolejowe S.A. Oddział Regionalny w Szczecinie	W latach 2007 - 2013 planowane są inwestycje na modernizację linii kolejowej Nr 203 Tczew - Kostrzyn na odcinku Gorzów - Kostrzyn - Granica Państwa, na której docelowa prędkość po modernizacji wynosić będzie dla autobusów szynowych 120 km/h, dla pociągów osobowych 100 km/h, dla pociągów towarowych 70 km/h.

5. **Ważniejsze inwestycje zawarte w Indykatorywnym Planie Inwestycyjnym Lubuskiego Regionalnego Programu Operacyjnego na lata 2007 – 2013:**

- 1) Internet Szerokopasmowy w województwie lubuskim w ramach rozwoju społeczeństwa informacyjnego,
- 2) Realizacja inwestycji w ramach programu małej retencji wodnej w województwie lubuskim,
- 3) Budowa infrastruktury technicznej w Witnickiej Strefie Przemysłowej II, ul. Stalowa w Witnicy,
- 4) Modernizacja linii kolejowej nr 203 Tczew – Kostrzyn na odcinku Krzyż – Kostrzyn;
- 5) Gazociąg wysokiego ciśnienia DN 200 relacji Mościczki – Kostrzyn nad Odrą;
- 6) Planowana budowa gazociągu w/c relacji Mościczki – Witnica – Gorzów Wlkp. wzdłuż istniejącego gazociągu w/c DN 150;

Uwaga: wykaz wszystkich inwestycji zawartych w Indykatorywnym Planie Inwestycyjnym Lubuskiego Regionalnego Programu Operacyjnego na lata 2007 – 2013 zawarty jest w Zmianie Planu zagospodarowania przestrzennego Województwa Lubuskiego – część III, str. 283.

II. **Rekomendacje ze Zmiany Planu zagospodarowania przestrzennego Województwa Lubuskiego:**

A. **Inwestycje celu publicznego. Programy rządowe i zadania samorządowe.**

1. **Zadania umieszczone w centralnym rejestrze programów rządowych** - wg opracowania zmiany PZPWL – część III, str. 283
2. **Programy operacyjne współpracy transgranicznej:**
 - Polska (Woj. Lubuskie) – Brandenburgia jako Podregion Gorzowski PL 433, złożony z 6 powiatów: gorzowskiego, międzyrzeckiego, ślubickiego, strzelecko – drezdeńskiego, sulęcińskiego i miasta na prawach powiatu – Gorzowa Wlkp.
3. **Inne planowane programy:**
 - 1) Program Operacyjny Infrastruktura i Środowisko na lata 2007 – 2013
 - 2) Program budowy dróg krajowych na lata 2008 – 2012
 - 3) Master Plan dla Transportu Kolejowego w Polsce do 2030 r.
 - 4) Krajowy Program Oczyszczania Ścieków Komunalnych
 - 5) Polityka Energetyczna Polski do 2030 r.

Uwaga: szczegółowe dane dotyczące powyższych programów zawarte są w części III opracowania Zmiany Planu zagospodarowania przestrzennego Województwa Lubuskiego, str. 283.

4. **Programy samorządu Województwa Lubuskiego**

- 1) Harmonogram budów i przebudów dróg wojewódzkich planowanych do realizacji na lata

2008 – 2015

- 2) Indykacyjny Plan Inwestycyjny Lubuskiego Regionalnego Programu Operacyjnego na lata 2007 – 2013
- 3) Plan Gospodarki Odpadami dla Województwa Lubuskiego na lata 2008 – 2011 z perspektywą na lata 2012 – 2019 – aktualizacja
- 4) Mała Retencja Wodna w Województwie Lubuskim.

Uwaga: szczegółowe dane dotyczące powyższych programów zawarte są w części III opracowania Zmiany Planu zagospodarowania przestrzennego Województwa Lubuskiego, str. 283.

B. Rekomendacje dla gmin w zakresie zadań proponowanych w Zmianie PzpWL

1. W zakresie struktury przestrzennej:

- 1) Podjęcie działań w zakresie zapewnienia ładu przestrzennego na terenie gminy poprzez racjonalizację użytkowania przestrzeni i zapobiegania jej degradacji;
- 2) Stworzenie warunków umożliwiających uporządkowanie obszarów funkcjonalnych na terenie gminy, w tym infrastruktury technicznej;
- 3) Podjęcie działań zwiększających efektywność gospodarowania przestrzenią;
- 4) Stworzenie warunków pozwalających na kształtowanie procesów urbanizacji w celu osiągnięcia najkorzystniejszych rozwiązań przestrzennych;
- 5) Podjęcie działań zwiększających odporność struktury przestrzennej gminy na zagrożenia wynikające z ekstremalnych zjawisk przyrodniczych i katastrof;
- 6) Dążenie do osiągnięcia wysokiej jakości środowiska przyrodniczego poprzez ochronę i odpowiednie użytkowanie;

2. W zakresie miejsca w strukturze przestrzennej województwa:

- 1) położenie gminy przy jednym z głównych pasm rozwoju województwa wzdłuż rzeki Odry (E30) i Nysy Łużyckiej (E70) od Kostrzyna do autostrady A18 oraz przy jednej z głównych osi komunikacyjnych rozwoju przestrzennego województwa biegnące między innymi Doliną Warty i Noteci, generujących rozwój społeczno – gospodarczy;
- 2) wykorzystanie położenia gminy w terenie o naturalnych i bardzo ciekawych zasobach przyrodniczych (Ujście Warty) do rozwoju turystyki i rekreacji;

3. Pozostałe rekomendacje wynikające ze Zmiany PzpWL:

- 1) Modernizacja infrastruktury transportowej oraz zwiększenie dostępności komunikacyjnej;
- 2) Udoskonalenie i rozbudowa infrastruktury technicznej i komunalnej poprawiającej warunki życia oraz podnoszącej atrakcyjność inwestycyjną obszarów aktywności gospodarczej;
- 3) Udoskonalenie i rozbudowa infrastruktury społecznej – w szczególności w sferach edukacji, opieki zdrowotnej, kultury i pomocy społecznej;
- 4) Usprawnienie systemu transportu publicznego z wykorzystaniem partnerstwa publiczno – prywatnego;
- 5) Uzyskanie trwałych efektów płynących ze współpracy międzyregionalnej;
- 6) Wspieranie działań na rzecz zwiększenia tożsamości regionalnej;
- 7) Wykorzystanie walorów środowiska i dziedzictwa kulturowego dla rozwoju turystyki
- 8) Promocja walorów turystycznych i stworzenie systemu informacji turystycznej;
- 9) Podejmowanie przedsięwzięć kulturalnych tworzących atrakcyjny wizerunek regionu i województwa;
- 10) Podniesienie jakości kształcenia;
- 11) Dostosowanie kształcenia do potrzeb regionalnego rynku pracy i standardów UE;
- 12) Wyrównanie szans edukacyjnych dzieci i młodzieży;
- 13) Wspieranie działań na rzecz rozwoju społeczeństwa informacyjnego;

- 14) Ograniczenie zakresu i skutków wykluczenia społecznego osób i rodzin, ich integracja ze społeczeństwem oraz wyrównanie szans rozwojowych dzieci i młodzieży;
- 15) Rozwój instytucjonalnego i kapitałowego otoczenia biznesu;
- 16) Wspieranie wzrostu zatrudnienia i mobilności zawodowej;
- 17) Poprawa jakości stanu środowiska przyrodniczego;
- 18) Kształtowanie procesów społecznych i przestrzennych dla poprawy jakości życia;
- 19) Rozbudowa i przebudowa sieci dróg komunikacji rowerowej o znaczeniu międzyregionalnym i międzynarodowym;

Nazwa Gminy: WSCHOWA

Typ jednostki:

gmina miejsko - wiejska

Grupa Gmin: ponadlokalna

Powierzchnia: 197 km²

Liczba mieszkańców: 21.579



I. INFORMACJE OGÓLNE

1. Lokalizacja Gminy:

- położona w powiecie wschowskim,
- graniczy z woj. dolnośląskim i wielkopolskim.

2. Charakterystyka Gminy:

Centralną część terytorium gminy zajmuje Równina Denno-Morenowa Wschowska. Natomiast północna część gminy to fragment obszaru chronionego krajobrazu: Obszar Przemęcko – Wschowski, na terenie którego znajduje się Przemęcki Park Krajobrazowy.

Członek Stowarzyszenia Gmin Rzeczypospolitej Polskiej Euroregionu „Sprewa – Nysa - Bóbr”.

3. Stan planistyczny gminy wynikający z obowiązku ustawowego, zgodnie z art. 9 ustawy o planowaniu i zagospodarowaniu przestrzennym (Dz. U. Nr 80, z 2003 r., poz. 717 ze zm.)

Studium uwarunkowań i kierunków zagospodarowania przestrzennego gminy:

- **uchwalenie:**
Uchwała Nr XVII/190/99 z dnia 30.12.1999 r.
- **zmiana:**
Uchwała Nr XLII/405/06 z dnia 28.06.2006 r.

4. Wnioski zgłoszone do Zmiany PZPWL:

Instytucja	Charakterystyka wniosku
Urząd Miasta i Gminy Wschowa	<ul style="list-style-type: none"> – uznanie wsi Lgiń za wieś letniskową o znaczeniu ponadregionalnym, – lokalizację obwodnic miasta Wschowy w ciągu drogi krajowej nr 12 oraz wojewódzkiej nr 305, – lokalizacja nowej drogi międzyregionalnej Kalisz- Leszno- Wschowa- Sława- Miłsko- Zielona Góra- granica Państwa, – powiązanie gminnych ścieżek rowerowych z systemem regionalnym ścieżek rowerowych, – uwzględnienie przebiegu gazociągu w/c KGZ Kościan- KGHM Żukowice/Polkowice.
Generalna Dyrekcja Dróg Krajowych i Autostrad	Uwzględnienie obwodnicy Wschowy.

w Zielonej Górze	
Wielkopolski Urząd Wojewódzki w Poznaniu Wydział Infrastruktury	Uwzględnienie Obszarów Chronionego Krajobrazu: Pojezierze Przemęcko – Wschowskie, Pojezierze Sławskie oraz Przemęckiego Parku Krajobrazowego.
Zarząd Województwa Dolnośląskiego	<ul style="list-style-type: none"> – uwzględnienie ochrony udokumentowanych złóż kopalin użytecznych, – utrzymanie istniejących przebiegów lub wytrasowanie nowych dla dróg: nr 12 – utrzymanie istniejących przebiegów oraz poprawa warunków technicznych i wzmocnienie znaczenia dróg wojewódzkich: nr 305, – utrzymanie istniejących sieci gazowych wysokiego ciśnienia, – utrzymanie rezerw terenu dla planowanych sieci wysokiego ciśnienia, – utrzymanie istniejących linii napowietrznych wysokich napięć 110 kV
ENEA Operator Sp. z o.o.	Informacja: teren woj. lubuskiego w zakresie infrastruktury służącej dystrybucji energii elektrycznej obsługiwany jest przez Oddziały Dystrybucji Gorzów Wlkp. oraz Zielona Góra ENEA Operator.
Operator Gazociągów Przesyłowych GAZ – SYSTEM S.A. Oddział w Poznaniu	Maksymalna odległość podstawowa lokalizacji obiektów budowlanych względem istniejącej sieci gazowej w/c wynosi dla gazociągu DN80 odb. Wschowa - 35m na stronę od jego osi, dla stacji gazowej w/c w m. Wschowa - 35m na stronę od granicy terenu stacji.

5. Ważniejsze inwestycje zawarte w Indykatoryjnym Planie Inwestycyjnym Lubuskiego Regionalnego Programu Operacyjnego na lata 2007 – 2013:

- 1) Budowa obwodnicy m. Wschowy w ciągu drogi woj. nr 278 i 305 - Etap I,
- 2) Internet Szerokopasmowy w województwie lubuskim w ramach rozwoju społeczeństwa informacyjnego,
- 3) Realizacja inwestycji w ramach programu małej retencji wodnej w województwie lubuskim,
- 4) Przebudowa drogi wojewódzkiej nr 305 w m. Lgiiń.

Uwaga: wykaz wszystkich inwestycji zawartych w Indykatoryjnym Planie Inwestycyjnym Lubuskiego Regionalnego Programu Operacyjnego na lata 2007 – 2013 zawarty jest w Zmianie Planu zagospodarowania przestrzennego Województwa Lubuskiego – część III, str. 283.

II. Rekomendacje ze Zmiany Planu zagospodarowania przestrzennego Województwa Lubuskiego:

A. Inwestycje celu publicznego. Programy rządowe i zadania samorządowe.

1. **Zadania umieszczone w centralnym rejestrze programów rządowych** - wg opracowania zmiany PZPWL – część III, str. 283
2. **Programy operacyjne współpracy transgranicznej:**
 - Polska (woj. lubuskie) – Brandenburgia – jako Podregion Zielonogórski PL432 złożony z 7 powiatów: krośnieńskiego, nowosolskiego, świebodzińskiego, zielonogórskiego, żagańskiego, wschowskiego i miasta na prawach powiatu Zielonej Góry;
 - Polska (Województwo Lubuskie – Saksonia) – Podregion Zielonogórski PL 432 i 15 powiatów woj. dolnośląskiego);
3. **Inne programy:**
 - 1) Program Operacyjny Infrastruktura i Środowisko na lata 2007 – 2013
 - 2) Program budowy dróg krajowych na lata 2008 – 2012
 - 3) Master Plan dla Transportu Kolejowego w Polsce do 2030 r.
 - 4) Krajowy Program Oczyszczania Ścieków Komunalnych
 - 5) Polityka Energetyczna Polski do 2030 r.

Uwaga: szczegółowe dane dotyczące powyższych programów zawarte są w części III opracowania Zmiany Planu zagospodarowania przestrzennego Województwa Lubuskiego, str. 283.

4. Programy samorządu Województwa Lubuskiego

- 1) Harmonogram budów i przebudów dróg wojewódzkich planowanych do realizacji na lata 2008 – 2015
- 2) Indykatorywny Plan Inwestycyjny Lubuskiego Regionalnego Programu Operacyjnego na lata 2007 – 2013
- 3) Plan Gospodarki Odpadami dla Województwa Lubuskiego na lata 2008 – 2011 z perspektywą na lata 2012 – 2019 – aktualizacja
- 4) Mała Retencja Wodna w Województwie Lubuskim.

Uwaga: szczegółowe dane dotyczące powyższych programów zawarte są w części III opracowania Zmiany Planu zagospodarowania przestrzennego Województwa Lubuskiego, str. 283.

B. Rekomendacje w zakresie zadań proponowanych w Zmianie PzpWL

1. W zakresie struktury przestrzennej:

- 1) Podjęcie działań w zakresie zapewnienia ład przestrzennego na terenie gminy poprzez racjonalizację użytkowania przestrzeni i zapobiegania jej degradacji;
- 2) Stworzenie warunków umożliwiających uporządkowanie obszarów funkcjonalnych na terenie gminy, w tym infrastruktury technicznej;
- 3) Podjęcie działań zwiększających efektywność gospodarowania przestrzenią;
- 4) Stworzenie warunków pozwalających na kształtowanie procesów urbanizacji w celu osiągnięcia najkorzystniejszych rozwiązań przestrzennych;
- 5) Podjęcie działań zwiększających odporność struktury przestrzennej gminy na zagrożenia wynikające z ekstremalnych zjawisk przyrodniczych i katastrof;
- 6) Dążenie do osiągnięcia wysokiej jakości środowiska przyrodniczego poprzez ochronę i odpowiednie użytkowanie;

2. W zakresie miejsca w strukturze przestrzennej województwa:

- 1) wykorzystanie położenia gminy na obszarze o naturalnych, bardzo ciekawych i wartościowych zasobach przyrodniczych i kulturowych, do rozwoju turystyki, rekreacji i sportów oraz związanych z nimi usług;

3. Pozostałe rekomendacje wynikające ze Zmiany PzpWL:

- 1) Modernizacja infrastruktury transportowej oraz zwiększenie dostępności komunikacyjnej;
- 2) Udoskonalenie i rozbudowa infrastruktury technicznej i komunalnej poprawiającej warunki życia oraz podnoszącej atrakcyjność inwestycyjną obszarów aktywności gospodarczej;
- 3) Udoskonalenie i rozbudowa infrastruktury społecznej – w szczególności w sferach edukacji, opieki zdrowotnej, kultury i pomocy społecznej;
- 4) Usprawnienie systemu transportu publicznego z wykorzystaniem partnerstwa publiczno – prywatnego;
- 5) Uzyskanie trwałych efektów płynących ze współpracy międzyregionalnej;
- 6) Wspieranie działań na rzecz zwiększenia tożsamości regionalnej;
- 7) Wykorzystanie walorów środowiska i dziedzictwa kulturowego dla rozwoju turystyki
- 8) Promocja walorów turystycznych i stworzenie systemu informacji turystycznej;
- 9) Podejmowanie przedsięwzięć kulturalnych tworzących atrakcyjny wizerunek regionu i województwa;
- 10) Podniesienie jakości kształcenia;
- 11) Dostosowanie kształcenia do potrzeb regionalnego rynku pracy i standardów UE;

- 12) Wyrównanie szans edukacyjnych dzieci i młodzieży;
- 13) Wspieranie działań na rzecz rozwoju społeczeństwa informacyjnego;
- 14) Ograniczenie zakresu i skutków wykluczenia społecznego osób i rodzin, ich integracja ze społeczeństwem oraz wyrównanie szans rozwojowych dzieci i młodzieży;
- 15) Rozwój instytucjonalnego i kapitałowego otoczenia biznesu;
- 16) Wspieranie wzrostu zatrudnienia i mobilności zawodowej;
- 17) Poprawa jakości stanu środowiska przyrodniczego;
- 18) Kształtowanie procesów społecznych i przestrzennych dla poprawy jakości życia;
- 19) Rozbudowa i przebudowa sieci dróg komunikacji rowerowej o znaczeniu międzyregionalnym i międzynarodowym;

Nazwa Gminy: WYMIARKI
Typ jednostki: gmina wiejska
Grupa Gmin: lokalna
Powierzchnia: 63 km²
Liczba mieszkańców: 2.443



I. INFORMACJE OGÓLNE

1. Lokalizacja Gminy:

- położona w powiecie żagańskim.

2. Charakterystyka Gminy:

Gmina znajduje się na terenie Wzniesień Żarskich i Borów Dolnośląskich. Zlokalizowana jest tutaj Huta Szkła Wymiarki. Członek Stowarzyszenia Gmin Rzeczypospolitej Polskiej Euroregionu „Sprewa – Nysa - Bóbr”.

3. Stan planistyczny gminy wynikający z obowiązku ustawowego, zgodnie z art. 9 ustawy o planowaniu i zagospodarowaniu przestrzennym (Dz. U. Nr 80, z 2003 r., poz. 717 ze zm.)

Studium uwarunkowań i kierunków zagospodarowania przestrzennego gminy:

- **uchwalenie:**
Uchwała Nr XIX/140/2001 z dnia 28.06.2001 r.

4. Wnioski zgłoszone do Zmiany PzpWL:

Instytucja	Charakterystyka wniosku
Urząd Gminy Wymiarki	Brak wniosków.
Zarząd Województwa Dolnośląskiego	– stworzenie spójnego systemu obszarów chronionych, – utrzymanie istniejących przebiegów lub wytrasowanie nowych dla dróg: A18
ENEA Operator Sp. z o.o.	Informacja: teren woj. lubuskiego w zakresie infrastruktury służącej dystrybucji energii elektrycznej obsługiwany jest przez Oddziały Dystrybucji Gorzów Wlkp. oraz Zielona Góra ENEA Operator.

5. Ważniejsze inwestycje zawarte w Indykatywnym Planie Inwestycyjnym Lubuskiego Regionalnego Programu Operacyjnego na lata 2007 – 2013:

- 1) Internet Szerokopasmowy w województwie lubuskim w ramach rozwoju społeczeństwa informacyjnego,
- 2) Realizacja inwestycji w ramach programu małej retencji wodnej w województwie lubuskim.
- 3) Budowa gazociągu wysokiego ciśnienia DN200 relacji Mościczki – Kostrzyn n/Odrą.
- 4) Planowana budowa gazociągu w/c relacji Mościczki – Witnica – Bogdaniec – Gorzów Wlkp. wzdłuż istniejącego gazociągu w/c DN 150.

Uwaga: wykaz wszystkich inwestycji zawartych w Indykatorywnym Planie Inwestycyjnym Lubuskiego Regionalnego Programu Operacyjnego na lata 2007 – 2013 zawarty jest w Zmianie Planu zagospodarowania przestrzennego Województwa Lubuskiego – część III, str. 283

II. Rekomendacje ze Zmiany Planu zagospodarowania przestrzennego Województwa Lubuskiego:

A. Inwestycje celu publicznego. Programy rządowe i zadania samorządowe.

1. **Zadania umieszczone w centralnym rejestrze programów rządowych** - wg opracowania zmiany PZPWL – część III, str. 283

2. **Programy operacyjne współpracy transgranicznej:**

- Polska (woj. lubuskie) – Brandenburgia – jako Podregion Zielonogórski PL432 złożony z 7 powiatów: krośnieńskiego, nowosolskiego, świebodzińskiego, zielonogórskiego, żagańskiego, wschowskiego i miasta na prawach powiatu Zielonej Góry;
- Polska (Województwo Lubuskie – Saksonia) – Podregion Zielonogórski PL 432 i 15 powiatów woj. dolnośląskiego);

3. **Inne programy:**

- 1) Program Operacyjny Infrastruktura i Środowisko na lata 2007 – 2013
- 2) Program budowy dróg krajowych na lata 2008 – 2012
- 3) Master Plan dla Transportu Kolejowego w Polsce do 2030 r.
- 4) Krajowy Program Oczyszczania Ścieków Komunalnych
- 5) Polityka Energetyczna Polski do 2030 r.

Uwaga: szczegółowe dane dotyczące powyższych programów zawarte są w części III opracowania Zmiany Planu zagospodarowania przestrzennego Województwa Lubuskiego, str. 283.

4. Programy samorządu Województwa Lubuskiego

- 1) Harmonogram budów i przebudów dróg wojewódzkich planowanych do realizacji na lata 2008 – 2015
- 2) Indykatorywny Plan Inwestycyjny Lubuskiego Regionalnego Programu Operacyjnego na lata 2007 – 2013
- 3) Plan Gospodarki Odpadami dla Województwa Lubuskiego na lata 2008 – 2011 z perspektywą na lata 2012 – 2019 – aktualizacja
- 4) Mała Retencja Wodna w Województwie Lubuskim.

Uwaga: szczegółowe dane dotyczące powyższych programów zawarte są w części III opracowania Zmiany Planu zagospodarowania przestrzennego Województwa Lubuskiego, str. 283.

B. Rekomendacje w zakresie zadań proponowanych w Zmianie PzpWL

1. W zakresie struktury przestrzennej:

- 1) Podjęcie działań w zakresie zapewnienia ładu przestrzennego na terenie gminy poprzez racjonalizację użytkowania przestrzeni i zapobiegania jej degradacji;
- 2) Stworzenie warunków umożliwiających uporządkowanie obszarów funkcjonalnych na terenie gminy, w tym infrastruktury technicznej;
- 3) Podjęcie działań zwiększających efektywność gospodarowania przestrzenią;
- 4) Stworzenie warunków pozwalających na kształtowanie procesów urbanizacji w celu osiągnięcia najkorzystniejszych rozwiązań przestrzennych;
- 5) Podjęcie działań zwiększających odporność struktury przestrzennej gminy na zagrożenia wynikające z ekstremalnych zjawisk przyrodniczych i katastrof;

6) Dążenie do osiągnięcia wysokiej jakości środowiska przyrodniczego poprzez ochronę i odpowiednie użytkowanie;

2. W zakresie miejsca w strukturze przestrzennej województwa:

- 1) położenie gminy w jednym z głównych pasm rozwoju przestrzennego województwa – III Paneuropejskim Korytarzu Transportowym, generujący rozwój społeczno – gospodarczy;
- 2) wykorzystanie położenia gminy naturalnych i bardzo ciekawych zasobach przyrodniczych i kulturowych do rozwoju turystyki i rekreacji oraz związanych z nim usług;

3. Pozostałe rekomendacje wynikające ze Zmiany PzpWL:

- 1) Modernizacja infrastruktury transportowej oraz zwiększenie dostępności komunikacyjnej;
- 2) Udoskonalenie i rozbudowa infrastruktury technicznej i komunalnej poprawiającej warunki życia oraz podnoszącej atrakcyjność inwestycyjną obszarów aktywności gospodarczej;
- 3) Udoskonalenie i rozbudowa infrastruktury społecznej – w szczególności w sferach edukacji, opieki zdrowotnej, kultury i pomocy społecznej;
- 4) Usprawnienie systemu transportu publicznego z wykorzystaniem partnerstwa publiczno – prywatnego;
- 5) Uzyskanie trwałych efektów płynących ze współpracy międzyregionalnej;
- 6) Wspieranie działań na rzecz zwiększenia tożsamości regionalnej;
- 7) Wykorzystanie walorów środowiska i dziedzictwa kulturowego dla rozwoju turystyki
- 8) Promocja walorów turystycznych i stworzenie systemu informacji turystycznej;
- 9) Podejmowanie przedsięwzięć kulturalnych tworzących atrakcyjny wizerunek regionu i województwa;
- 10) Podniesienie jakości kształcenia;
- 11) Dostosowanie kształcenia do potrzeb regionalnego rynku pracy i standardów UE;
- 12) Wyrównanie szans edukacyjnych dzieci i młodzieży;
- 13) Wspieranie działań na rzecz rozwoju społeczeństwa informacyjnego;
- 14) Ograniczenie zakresu i skutków wykluczenia społecznego osób i rodzin, ich integracja ze społeczeństwem oraz wyrównanie szans rozwojowych dzieci i młodzieży;
- 15) Rozwój instytucjonalnego i kapitałowego otoczenia biznesu;
- 16) Wspieranie wzrostu zatrudnienia i mobilności zawodowej;
- 17) Poprawa jakości stanu środowiska przyrodniczego;
- 18) Kształtowanie procesów społecznych i przestrzennych dla poprawy jakości życia;
- 19) Rozbudowa i przebudowa sieci dróg komunikacji rowerowej o znaczeniu międzyregionalnym i międzynarodowym;

Nazwa Gminy: ZABÓR

Typ jednostki: gmina wiejska

Grupa Gmin: lokalna

Powierzchnia: 93 km²

Liczba mieszkańców: 3.595

I. INFORMACJE OGÓLNE

1. Lokalizacja Gminy:

- położona w powiecie zielonogórskim.

2. Charakterystyka Gminy:

Gmina usytuowana w pradolinie Odry, przez którą można się przeprawić się promem (okolice Miłska). Członek Stowarzyszenia Gmin Rzeczypospolitej Polskiej Euroregionu „Sprewa – Nysa - Bóbr”.



3. Stan planistyczny gminy wynikający

z obowiązku ustawowego, zgodnie z art. 9 ustawy o planowaniu i zagospodarowaniu przestrzennym (Dz. U. Nr 80, z 2003 r., poz. 717 ze zm.)

Studium uwarunkowań i kierunków zagospodarowania przestrzennego gminy:

- **uchwalenie:**
Uchwała Nr VII/49/03 z dnia 09.07.2003 r.
- **zmiana:**
Uchwała Nr VII/42/07 z dnia 15.06.2007 r.

4. Wnioski zgłoszone do Zmiany PzpWL:

Instytucja	Charakterystyka wniosku
Urząd Gminy Zabór	Zwolnienia wyznaczonego korytarza technicznego planowanej drogi 32 bis na terenie Gminy Zabór.
Wojewoda Zachodniopomorski	1. Odbudowa przekroju rzeki Odry dla przepuszczania wody katastrofalnej, 2. Budowa systemu monitorowania sytuacji hydrologicznej zlewni Odry z systemem ostrzegania na odcinku rzeki Odry przebiegającym przez teren Województwa Lubuskiego, 3. Modernizacja i przebudowa wałów przeciwpowodziowych wzdłuż rzeki Odry, 4. Modernizacja drogi wodnej rzeki Odry na znajdującym się na terenie województwa Lubuskiego, 5. Rozbudowa sieci łączności radiowej w celu przeprowadzenia sprawnych akcji ratunkowych (obecnie istniejący system radiowy nie zapewnia wystarczającego poziomu łączności).
Urząd Żeglugi Śródlądowej we Wrocławiu	Zaakcentowanie problematyki gospodarczego wykorzystania rzeki Odry, w tym do powrotu na rzekę transportu wodnego.
Marszałek Województwa	Uwzględnienie Programu dla "Odry 2006" oraz problematyki ochrony przed powodzią zgodnej z Programem dla "Odry 2006".

Zachodniopomorskiego	
Zarząd Województwa Dolnośląskiego	Ochrona korytarza ekologicznego doliny Odry o znaczeniu międzynarodowym.
ENEA Operator Sp. z o.o.	Informacja: teren woj. lubuskiego w zakresie infrastruktury służącej dystrybucji energii elektrycznej obsługiwany jest przez Oddziały Dystrybucji Gorzów Wlkp. oraz Zielona Góra ENEA Operator.

5. Ważniejsze inwestycje zawarte w Indykatorywnym Planie Inwestycyjnym Lubuskiego Regionalnego Programu Operacyjnego na lata 2007 – 2013:

- 1) Internet Szerokopasmowy w województwie lubuskim w ramach rozwoju społeczeństwa informacyjnego,
 - 2) Realizacja inwestycji w ramach programu małej retencji wodnej w województwie lubuskim.
- Uwaga:** wykaz wszystkich inwestycji zawartych w Indykatorywnym Planie Inwestycyjnym Lubuskiego Regionalnego Programu Operacyjnego na lata 2007 – 2013 zawarty jest w Zmianie Planu zagospodarowania przestrzennego Województwa Lubuskiego – część III, str. 283.

II. Rekomendacje ze Zmiany Planu zagospodarowania przestrzennego Województwa Lubuskiego:

A. Inwestycje celu publicznego. Programy rządowe i zadania samorządowe.

1. **Zadania umieszczone w centralnym rejestrze programów rządowych** - wg opracowania zmiany PZPWL – część III, str. 283
2. **Programy operacyjne współpracy transgranicznej:**
 - Polska (woj. lubuskie) – Brandenburgia – jako Podregion Zielonogórski PL432 złożony z 7 powiatów: krośnieńskiego, nowosolskiego, świebodzińskiego, zielonogórskiego, żagańskiego, wschowskiego i miasta na prawach powiatu Zielonej Góry;
 - Polska (Województwo Lubuskie – Saksonia) – Podregion Zielonogórski PL 432 i 15 powiatów woj. dolnośląskiego);
3. **Inne programy:**
 - 1) Program Operacyjny Infrastruktura i Środowisko na lata 2007 – 2013
 - 2) Program budowy dróg krajowych na lata 2008 – 2012
 - 3) Master Plan dla Transportu Kolejowego w Polsce do 2030 r.
 - 4) Krajowy Program Oczyszczania Ścieków Komunalnych
 - 5) Polityka Energetyczna Polski do 2030 r.

Uwaga: szczegółowe dane dotyczące powyższych programów zawarte są w części III opracowania Zmiany Planu zagospodarowania przestrzennego Województwa Lubuskiego, str. 283.

4. Programy samorządu Województwa Lubuskiego

- 1) Harmonogram budów i przebudów dróg wojewódzkich planowanych do realizacji na lata 2008 – 2015
- 2) Indykatorywny Plan Inwestycyjny Lubuskiego Regionalnego Programu Operacyjnego na lata 2007 – 2013
- 3) Plan Gospodarki Odpadami dla Województwa Lubuskiego na lata 2008 – 2011 z perspektywą na lata 2012 – 2019 – aktualizacja
- 4) Mała Retencja Wodna w Województwie Lubuskim.

Uwaga: szczegółowe dane dotyczące powyższych programów zawarte są w części III opracowania Zmiany Planu zagospodarowania przestrzennego Województwa Lubuskiego, str. 283.

B. Rekomendacje dla gmin w zakresie zadań proponowanych w Zmianie PzpWL

1. W zakresie struktury przestrzennej:

- 1) Podjęcie działań w zakresie zapewnienia ład przestrzennego na terenie gminy poprzez racjonalizację użytkowania przestrzeni i zapobiegania jej degradacji;
- 2) Stworzenie warunków umożliwiających uporządkowanie obszarów funkcjonalnych na terenie gminy, w tym infrastruktury technicznej;
- 3) Podjęcie działań zwiększających efektywność gospodarowania przestrzenią;
- 4) Stworzenie warunków pozwalających na kształtowanie procesów urbanizacji w celu osiągnięcia najkorzystniejszych rozwiązań przestrzennych;
- 5) Podjęcie działań zwiększających odporność struktury przestrzennej gminy na zagrożenia wynikające z ekstremalnych zjawisk przyrodniczych i katastrof;
- 6) Dążenie do osiągnięcia wysokiej jakości środowiska przyrodniczego poprzez ochronę i odpowiednie użytkowanie;

2. W zakresie miejsca w strukturze przestrzennej województwa:

- 1) położenie terenu gminy w pobliżu jednej z głównych osi rozwoju przestrzennego województwa – Środkowoeuropejskiego Korytarza Transportowego CETC, wzdłuż S3, generującej rozwój społeczno – gospodarczy;

3. Pozostałe rekomendacje wynikające ze Zmiany PzpWL:

- 1) Modernizacja infrastruktury transportowej oraz zwiększenie dostępności komunikacyjnej;
- 2) Udoskonalenie i rozbudowa infrastruktury technicznej i komunalnej poprawiającej warunki życia oraz podnoszącej atrakcyjność inwestycyjną obszarów aktywności gospodarczej;
- 3) Udoskonalenie i rozbudowa infrastruktury społecznej – w szczególności w sferach edukacji, opieki zdrowotnej, kultury i pomocy społecznej;
- 4) Usprawnienie systemu transportu publicznego z wykorzystaniem partnerstwa publiczno – prywatnego;
- 5) Uzyskanie trwałych efektów płynących ze współpracy międzyregionalnej;
- 6) Wspieranie działań na rzecz zwiększenia tożsamości regionalnej;
- 7) Wykorzystanie walorów środowiska i dziedzictwa kulturowego dla rozwoju turystyki;
- 8) Promocja walorów turystycznych i stworzenie systemu informacji turystycznej;
- 9) Podejmowanie przedsięwzięć kulturalnych tworzących atrakcyjny wizerunek regionu i województwa;
- 10) Podniesienie jakości kształcenia;
- 11) Dostosowanie kształcenia do potrzeb regionalnego rynku pracy i standardów UE;
- 12) Wyrównanie szans edukacyjnych dzieci i młodzieży;
- 13) Wspieranie działań na rzecz rozwoju społeczeństwa informacyjnego;
- 14) Ograniczenie zakresu i skutków wykluczenia społecznego osób i rodzin, ich integracja ze społeczeństwem oraz wyrównanie szans rozwojowych dzieci i młodzieży;
- 15) Rozwój instytucjonalnego i kapitałowego otoczenia biznesu;
- 16) Wspieranie wzrostu zatrudnienia i mobilności zawodowej;
- 17) Poprawa jakości stanu środowiska przyrodniczego;
- 18) Kształtowanie procesów społecznych i przestrzennych dla poprawy jakości życia;
- 19) Rozbudowa i przebudowa sieci dróg komunikacji rowerowej o znaczeniu międzyregionalnym i międzynarodowym;

Nazwa Gminy: ZBĄSZYNEK

Typ jednostki:

gmina miejsko - wiejska

Grupa Gmin: lokalna

Powierzchnia: 94 km²

Liczba mieszkańców: 8.319



I. INFORMACJE OGÓLNE

1. Lokalizacja Gminy:

- położona w powiecie świebodzińskim,
- graniczy z woj. wielkopolskim.

2. Charakterystyka Gminy:

Po 1945 r. miasto spełniało rolę jednego z najważniejszych ośrodków kolejowego transportu osobowego i towarowego w zachodniej Polsce. W gminie Babimost znajduje się także lotnisko oddalone ok. 10 km od Zbąszynka. Lotnisko to zdolne jest przyjmować największe samoloty transportowe i pasażerskie.

Największe pobliskie jeziora to jezioro Zbąszyńskie, jezioro Wielkie oraz jezioro w Lutolu Mokrym. Członek Stowarzyszenia Gmin Rzeczypospolitej Polskiej Euroregionu „Sprewa – Nysa - Bóbr”.

3. Stan planistyczny gminy wynikający z obowiązku ustawowego, zgodnie z art. 9 ustawy o planowaniu i zagospodarowaniu przestrzennym (Dz. U. Nr 80, z 2003 r., poz. 717 ze zm.)

Studium uwarunkowań i kierunków zagospodarowania przestrzennego gminy:

- **uchwalenie:**
Uchwała Nr XVII/77/2000 z dnia 11.05.2000 r.

4. Wnioski zgłoszone do Zmiany PzpWL:

Instytucja	Charakterystyka wniosku
Urząd Miejski w Zbąszynku	<ul style="list-style-type: none"> • Budowa obwodnicy drogowej w ciągu drogi wojewódzkiej nr 302 - „Obwodnicy Regionu Kozła”, • budowa ścieżek rowerowych, • budowa północnej obwodnicy drogowej miasta Zbąszynek, • likwidacja obwodnicy drogowej wsi Kosieczyn, • budowa zakładu segregacji odpadów, • budowa składowiska odpadów w Dąbrówce Wlkp.
Wielkopolski Urząd Wojewódzki w Poznaniu Wydział Infrastruktury	Uwzględnienie Obszaru Chronionego Krajobrazu Rynna Zbąszyńska.
ENEA Operator	Informacja: teren woj. lubuskiego w zakresie infrastruktury służącej dystrybucji energii

Sp. z o.o.	elektrycznej obsługiwany jest przez Oddziały Dystrybucji Gorzów Wlkp. oraz Zielona Góra ENEA Operator.
PKP Polskie Linie Kolejowe S.A. Oddział Regionalny w Poznaniu	Budowa łącznicy kolejowej w ramach projektu „Modernizacja linii kolejowej nr 358 na odcinku Zbąszynek – Czerwieńsk wraz z budową łącznicy kolejowej Przylep – Pomorsko omijającej stację Czerwieńsk w województwie lubuskim” realizowanego przy współfinansowaniu z funduszy lubuskiego regionalnego planu operacyjnego.
PKP Polskie Linie Kolejowe S.A. Zakład Linii Kolejowych w Zielonej Górze	Umieszczenie w opracowywanym planie zapisów na ten temat budowy nowych bocznic kolejowych w Olsztyncu k/ Żagania i Rogozińcu k/ Zbąszynka.
PKP Polskie Linie Kolejowe S.A. Oddział Regionalny w Szczecinie	W latach 2007 - 2013 planowane są inwestycje na modernizację linii kolejowej nr 367 Zbąszynek - Gorzów Wlkp., na której docelowa prędkość po modernizacji wynosić będzie dla autobusów szynowych 100 km/h.
Wielkopolskie Biuro Planowania Przestrzennego w Poznaniu	Uwzględnienie Europejskiego Korytarza Transportowego II Berlin - Poznań - Warszawa - Mińsk - Moskwa. W korytarzu tym przebiegają: -autostrada A2 - (Berlin) granica państwa - Świecko - Poznań – Łódź - Warszawa - granica państwa (Mińsk) (międzynarodowa droga nr E30), -linia kolejowa nr 3 Berlin - Poznań - Warszawa - Moskwa (międzynarodowa linia kolejowa nr E20).

5. Ważniejsze inwestycje zawarte w Indykatorywnym Planie Inwestycyjnym Lubuskiego Regionalnego Programu Operacyjnego na lata 2007 – 2013:

- 1) Modernizacja linii kolejowej nr 358 na odcinku Zbąszynek – Czerwieńsk wraz z budową łącznicy kolejowej Pomorsko – Przylep,
- 2) Modernizacja linii kolejowej nr 367 Zbąszynek – Gorzów Wlkp.,
- 3) Internet Szerokopasmowy w województwie lubuskim w ramach rozwoju społeczeństwa informacyjnego.

Uwaga: wykaz wszystkich inwestycji zawartych w Indykatorywnym Planie Inwestycyjnym Lubuskiego Regionalnego Programu Operacyjnego na lata 2007 – 2013 zawarty jest w Zmianie Planu zagospodarowania przestrzennego Województwa Lubuskiego – część III, str. 283.

II. Rekomendacje ze Zmiany Planu zagospodarowania przestrzennego Województwa Lubuskiego:

A. Inwestycje celu publicznego. Programy rządowe i zadania samorządowe.

1. **Zadania umieszczone w centralnym rejestrze programów rządowych** - wg opracowania zmiany PZPWL – część III, str. 283
2. **Programy operacyjne współpracy transgranicznej:**
 - Polska (woj. lubuskie) – Brandenburgia – jako Podregion Zielonogórski PL432 złożony z 7 powiatów: krośnieńskiego, nowosolskiego, świebodzińskiego, zielonogórskiego, żagańskiego, wschowskiego i miasta na prawach powiatu Zielonej Góry;
 - Polska (Województwo Lubuskie – Saksonia) – Podregion Zielonogórski PL 432 i 15 powiatów woj. dolnośląskiego);
3. **Inne programy:**
 - 1) Program Operacyjny Infrastruktura i Środowisko na lata 2007 – 2013
 - 2) Program budowy dróg krajowych na lata 2008 – 2012
 - 3) Master Plan dla Transportu Kolejowego w Polsce do 2030 r.
 - 4) Krajowy Program Oczyszczania Ścieków Komunalnych
 - 5) Polityka Energetyczna Polski do 2030 r.

Uwaga: szczegółowe dane dotyczące powyższych programów zawarte są w części III opracowania Zmiany Planu zagospodarowania przestrzennego Województwa Lubuskiego, str. 283.

4. **Programy samorządu Województwa Lubuskiego**

- 1) Harmonogram budów i przebudów dróg wojewódzkich planowanych do realizacji na lata 2008 – 2015
- 2) Indykatorywny Plan Inwestycyjny Lubuskiego Regionalnego Programu Operacyjnego na lata 2007 – 2013
- 3) Plan Gospodarki Odpadami dla Województwa Lubuskiego na lata 2008 – 2011 z perspektywą na lata 2012 – 2019 – aktualizacja
- 4) Mała Retencja Wodna w Województwie Lubuskim.

Uwaga: szczegółowe dane dotyczące powyższych programów zawarte są w części III opracowania Zmiany Planu zagospodarowania przestrzennego Województwa Lubuskiego, str. 283.

B. Rekomendacje w zakresie zadań proponowanych w Zmianie PzpWL

1. **W zakresie struktury przestrzennej:**

- 1) Podjęcie działań w zakresie zapewnienia ład przestrzennego na terenie gminy poprzez racjonalizację użytkowania przestrzeni i zapobiegania jej degradacji;
- 2) Stworzenie warunków umożliwiających uporządkowanie obszarów funkcjonalnych na terenie gminy, w tym infrastruktury technicznej;
- 3) Podjęcie działań zwiększających efektywność gospodarowania przestrzenią;
- 4) Stworzenie warunków pozwalających na kształtowanie procesów urbanizacji w celu osiągnięcia najkorzystniejszych rozwiązań przestrzennych;
- 5) Podjęcie działań zwiększających odporność struktury przestrzennej gminy na zagrożenia wynikające z ekstremalnych zjawisk przyrodniczych i katastrof;
- 6) Dążenie do osiągnięcia wysokiej jakości środowiska przyrodniczego poprzez ochronę i odpowiednie użytkowanie;

2. **W zakresie miejsca w strukturze przestrzennej województwa:**

- 1) położenie gminy w jednym z głównych pasm rozwoju przestrzennego województwa – II Paneuropejskim Korytarzu Transportowym, biegnącym wzdłuż autostrady A 2, generującym rozwój społeczno – gospodarczy;
- 2) wykorzystanie położenia gminy naturalnych i bardzo ciekawych zasobach przyrodniczych i kulturowych do rozwoju turystyki i rekreacji oraz związanych z nim usług;

3. **Pozostałe rekomendacje wynikające ze Zmiany PzpWL:**

- 1) Modernizacja infrastruktury transportowej oraz zwiększenie dostępności komunikacyjnej;
- 2) Udoskonalenie i rozbudowa infrastruktury technicznej i komunalnej poprawiającej warunki życia oraz podnoszącej atrakcyjność inwestycyjną obszarów aktywności gospodarczej;
- 3) Udoskonalenie i rozbudowa infrastruktury społecznej – w szczególności w sferach edukacji, opieki zdrowotnej, kultury i pomocy społecznej;
- 4) Usprawnienie systemu transportu publicznego z wykorzystaniem partnerstwa publiczno – prywatnego;
- 5) Uzyskanie trwałych efektów płynących ze współpracy międzyregionalnej;
- 6) Wspieranie działań na rzecz zwiększenia tożsamości regionalnej;
- 7) Wykorzystanie walorów środowiska i dziedzictwa kulturowego dla rozwoju turystyki
- 8) Promocja walorów turystycznych i stworzenie systemu informacji turystycznej;
- 9) Podejmowanie przedsięwzięć kulturalnych tworzących atrakcyjny wizerunek regionu i województwa;

- 10) Podniesienie jakości kształcenia;
- 11) Dostosowanie kształcenia do potrzeb regionalnego rynku pracy i standardów UE;
- 12) Wyrównanie szans edukacyjnych dzieci i młodzieży;
- 13) Wspieranie działań na rzecz rozwoju społeczeństwa informacyjnego;
- 14) Ograniczenie zakresu i skutków wykluczenia społecznego osób i rodzin, ich integracja ze społeczeństwem oraz wyrównanie szans rozwojowych dzieci i młodzieży;
- 15) Rozwój instytucjonalnego i kapitałowego otoczenia biznesu;
- 16) Wspieranie wzrostu zatrudnienia i mobilności zawodowej;
- 17) Poprawa jakości stanu środowiska przyrodniczego;
- 18) Kształtowanie procesów społecznych i przestrzennych dla poprawy jakości życia;
- 19) Rozbudowa i przebudowa sieci dróg komunikacji rowerowej o znaczeniu międzyregionalnym i międzynarodowym;

Nazwa Gminy: ZIELONA GÓRA GMINA

Typ jednostki: gmina wiejska

Grupa Gmin: ponadlokalna

Powierzchnia: 220 km²

Liczba mieszkańców: 16.610

I. INFORMACJE OGÓLNE

1. Lokalizacja Gminy:

- położona w powiecie zielonogórskim.

2. Charakterystyka Gminy:

Gmina Zielona Góra położona jest w centralnej części powiatu zielonogórskiego. Na terenie Gminy Zielona Góra występuje dość dobrze rozwinięta sieć hydrograficzna koncentrująca się w części północnej gminy (dolina rzeki Odry) oraz południowej (dolina Śląskiej Ochli i Czarnej Strugi). Znajduje się tutaj rezerwat „Zimna Woda”.

Atutem Gminy jest liczna sieć pieszych

i rowerowych szlaków turystycznych. Usługi turystyczno-rekreacyjne na tym obszarze świadczą: Muzeum Etnograficzne w Ochli, Wojewódzki Ośrodek Sportu i Rekreacji w Drzonkowie oraz Stadnina Koni na Lotnisku Aeroklubu Ziemi Lubuskiej w Przylepie. Członek Stowarzyszenia Gmin Rzeczypospolitej Polskiej Euroregionu „Sprewa – Nysa - Bóbr”.



3. Stan planistyczny gminy wynikający z obowiązku ustawowego, zgodnie z art. 9 ustawy o planowaniu i zagospodarowaniu przestrzennym (Dz. U. Nr 80, z 2003 r., poz. 717 ze zm.)

Studium uwarunkowań i kierunków zagospodarowania przestrzennego gminy:

- **uchwalenie:**
Uchwała Nr XVII/15/2000 z dnia 28.06.2000 r.
- **zmiana:**
Uchwała Nr X/43/03 z dnia 26.06.2003 r.,
Uchwała Nr LVI/332/06 z dnia 05.10.2006 r.,
Uchwała Nr XXX/239/09 z dnia 22.06.2009 r.

4. Wnioski zgłoszone do Zmiany PzpWL:

Institucja	Charakterystyka wniosku
Urząd Gminy Zielona Góra	Brak wniosków.
Ministerstwo Infrastruktury	Informacja, że realizowane są, bądź zostały zrealizowane następujące projekty infrastrukturalne w ramach SPO Transport: Przebudowa drogi krajowej nr 3 na odc. Sulechów – Racula.
Urząd Marszałkowski	Wyznaczenie (do poziomu gmin) terenów przeznaczonych pod usługi turystyczno –

REKOMENDACJE

Rekomendacje ze Zmiany PZPWL dla gmin województwa lubuskiego

Województwa Lubuskiego	rekreacyjne, ze szczególnym uwzględnieniem profilu działalności gospodarczej, jaka może być tam prowadzona, przy drodze ekspresowej S3.
Generalna Dyrekcja Dróg Krajowych i Autostrad Oddział w Szczecinie	Uwzględnienie w planie drogi ekspresowej S3.
ENEA Operator Sp. z o.o.	Informacja: teren woj. lubuskiego w zakresie infrastruktury służącej dystrybucji energii elektrycznej obsługiwany jest przez Oddziały Dystrybucji Gorzów Wlkp. oraz Zielona Góra ENEA Operator.
Urząd Żeglugi Śródlądowej we Wrocławiu	Zaakcentowanie problematyki gospodarczego wykorzystania rzeki Odry, w tym do powrotu na rzekę transportu wodnego.
ENEA Operator Sp. z o.o. w Poznaniu	Budowa nowej stacji transformatorowej 110/15 kV na planowanych terenach inwestycyjnych w m. Nowy Kisielin wraz z linią zasilającą 110 kV, wyprowadzoną z istniejącej stacji 110/15 kV Braniborska, dodatkowo wykonanie powiązania planowanej stacji transformatorowej 110/15 kV w m. Nowy Kisielin z istniejącą stacją 110/20 kV Graniczna – w wyniku dokonania powiązania powstanie nowy ciąg liniowy relacji stacja 220/4110 kV Leśniów - Żukowice poprzez zielonogórski pierścień liniowy 110 kV, zasilany dwustronnie ze stacji 220/110 kV Leśniów.
Generalna Dyrekcja Dróg Krajowych i Autostrad we Wrocławiu	Ujęcie w opracowywanym PZPWL wszystkich projektowanych aktualnie wariantów przebiegu trasy S3.
Polskie Sieci Elektroenergetyczne Operator S.A. w Konstancinie - Jeziornej	Budowa stacji 400/110 kV Zielona Góra (Ew. rozbudowy stacji 220/110 kV Leśniów o rozdzielnię 400 kV) i wprowadzenia do niej jednego toru linii 400 kV Plewiska – Eisenhüttenstadt oraz budowy dwutorowego ciągu linii 400 kV w relacji Baczyna – Zielona Góra – Polkowice.
Ministerstwo Infrastruktury Departament Lotnictwa	W rejonie lotniska Przylep obowiązują nieprzekraczalne ograniczenia zabudowy, określone w dokumentacji rejestracyjnej.
PGNiG S.A. Oddział w Zielonej Górze	Informacja: na terenie woj. lubuskiego znajduje się sieć przesyłowa wysokiego ciśnienia - gazociąg w/c DN 300 Nowe Tłoki-EC Zielona Góra, PN 6,3 MPa, rok budowy 2004.
PKP Polskie Linie Kolejowe S.A. Oddział Regionalny w Szczecinie	Po roku 2014 planowane są inwestycje na modernizację linii kolejowej C-E59 na odcinku Głogów - Dolna Odra, na której docelowa prędkość po modernizacji wynosić będzie dla pociągów 120 km/h lub 160 km/h.
Zarząd Województwa Dolnośląskiego	<ul style="list-style-type: none"> - Ochrona korytarza ekologicznego doliny Odry o znaczeniu międzynarodowym, - wzmocnienie roli środkowoeuropejskiego korytarza transportowego (CETC), - utrzymanie istniejących przebiegów lub wytrasowanie nowych dla dróg: nr 3, - utrzymanie istniejących elektroenergetycznych linii napowietrznych najwyższych napięć 220 kV - uwzględnienie roli linii kolejowych nr 273
Wojewoda Zachodniopomorski	<ol style="list-style-type: none"> 1. Odbudowa przekroju rzeki Odry dla przepuszczania wody katastrofalnej, 2. Budowa systemu monitorowania sytuacji hydrologicznej zlewni Odry z systemem ostrzegania na odcinku rzeki Odry przebiegającym przez teren Województwa Lubuskiego, 3. Modernizacja i przebudowa wałów przeciwpowodziowych wzdłuż rzeki Odry, 4. Modernizacja drogi wodnej rzeki Odry na znajdującym się na terenie województwa Lubuskiego, 5. Rozbudowa sieci łączności radiowej w celu przeprowadzenia sprawnych akcji ratunkowych (obecnie istniejący system radiowy nie zapewnia wystarczającego poziomu łączności).
Marszałek Województwa Zachodniopomorskiego	<p>Uwzględnienie:</p> <ul style="list-style-type: none"> - przebiegu środkowoeuropejskiego korytarza transportowego (CETC), - programu dla "Odry 2006", - problematyki ochrony przed powodzią zgodnej z Programem dla "Odry 2006".

Uniwersytet Zielonogórski	- Budowa stacji obserwacyjnej Europejskiego Radioteleskopu E-Lofar w miejscowości Jany, - utworzenie Parku Naukowo Technologicznego w Nowym Kisielinie w ramach Lubuskiego Parku Przemysłowego.
Generalna Dyrekcja Dróg Krajowych i Autostrad Oddział w Zielonej Górze	Uwzględnienie w planie drogi ekspresowej S3 i obwodnicy Nowej Soli.

5. Ważniejsze inwestycje zawarte w Indykatywnym Planie Inwestycyjnym Lubuskiego Regionalnego Programu Operacyjnego na lata 2007 – 2013:

- Modernizacja linii kolejowej nr 358 na odcinku Zbąszynek – Czerwieńsk wraz z budową łącznicy kolejowej Pomorsko – Przylep,
- Budowa obwodnicy m. Nowy oraz Stary Kisielin w ciągu drogi woj. nr 279/282 (Park Technologiczny),
- Internet Szerokopasmowy w województwie lubuskim w ramach rozwoju społeczeństwa informacyjnego,
- Realizacja inwestycji w ramach programu małej retencji wodnej w województwie lubuskim,
- Park Naukowo Technologiczny UZ. Centrum Budownictwa Zrównoważonego i Energii,
- Park Naukowo Technologiczny UZ. Centrum Innowacji – „Technologie dla zdrowia człowieka”,
- Park Naukowo Technologiczny UZ. Centrum Technologii Informatycznych,
- Centrum logistyczne parku Naukowo - Technologicznego i Platformy na rzecz nauki i gospodarki,
- Uzbrojenie Lubuskiego Parku Przemysłowego,
- Modernizacja kompleksu obiektów: Hotel, Basen Kryty, Sala konferencyjno - sportowa, Strzelnica, Hala sportowa oraz wymiana istniejącej sieci ciepłej i wodociągowej,
- Uzupełnienie krajobrazu kulturowego Dawnej Wsi - translokacja i rekonstrukcja obiektów architektury na terenie Muzeum w Ochli.

Uwaga: wykaz wszystkich inwestycji zawartych w Indykatywnym Planie Inwestycyjnym Lubuskiego Regionalnego Programu Operacyjnego na lata 2007 – 2013 zawarty jest w Zmianie Planu zagospodarowania przestrzennego Województwa Lubuskiego – część III, str. 283

II. Rekomendacje ze Zmiany Planu zagospodarowania przestrzennego Województwa Lubuskiego:

A. Inwestycje celu publicznego. Programy rządowe i zadania samorządowe.

- 1. Zadania umieszczone w centralnym rejestrze programów rządowych - wg opracowania zmiany PZPWL – część III, str. 283**
- 2. Programy operacyjne współpracy transgranicznej:**
 - Polska (woj. lubuskie) – Brandenburgia – jako Podregion Zielonogórski PL432 złożony z 7 powiatów: krośnieńskiego, nowosolskiego, świebodzińskiego, zielonogórskiego, żagańskiego, wschowskiego i miasta na prawach powiatu Zielonej Góry;
 - Polska (Województwo Lubuskie – Saksonia) – Podregion Zielonogórski PL 432 i 15 powiatów woj. dolnośląskiego);
- 3. Inne programy:**
 - 1) Program Operacyjny Infrastruktura i Środowisko na lata 2007 – 2013
 - 2) Program budowy dróg krajowych na lata 2008 – 2012
 - 3) Master Plan dla Transportu Kolejowego w Polsce do 2030 r.
 - 4) Krajowy Program Oczyszczania Ścieków Komunalnych

5) Polityka Energetyczna Polski do 2030 r.

Uwaga: szczegółowe dane dotyczące powyższych programów zawarte są w części III opracowania Zmiany Planu zagospodarowania przestrzennego Województwa Lubuskiego, str. 283.

4. Programy samorządu Województwa Lubuskiego

- 1) Harmonogram budów i przebudów dróg wojewódzkich planowanych do realizacji na lata 2008 – 2015
- 2) Indykatory Plan Inwestycyjny Lubuskiego Regionalnego Programu Operacyjnego na lata 2007 – 2013
- 3) Plan Gospodarki Odpadami dla Województwa Lubuskiego na lata 2008 – 2011 z perspektywą na lata 2012 – 2019 – aktualizacja
- 4) Mała Retencja Wodna w Województwie Lubuskim.

Uwaga: szczegółowe dane dotyczące powyższych programów zawarte są w części III opracowania Zmiany Planu zagospodarowania przestrzennego Województwa Lubuskiego, str. 289.

B. Rekomendacje w zakresie zadań proponowanych w Zmianie PzpWL

1. W zakresie struktury przestrzennej:

- 1) podjęcie działań w zakresie zapewnienia ładu przestrzennego poprzez racjonalizację użytkowania przestrzeni i zapobiegania jej degradacji;
- 2) stworzenie warunków umożliwiających uporządkowanie obszarów funkcjonalnych miasta, w tym infrastruktury technicznej;
- 3) zwiększenie efektywności gospodarowania przestrzenią;
- 4) podjęcie działań powodujących kontrolowanie procesów urbanizacji w celu osiągnięcia najkorzystniejszych rozwiązań przestrzennych;
- 5) dążenie do osiągnięcia wysokiej jakości środowiska przyrodniczego poprzez ochronę i odpowiednie użytkowanie;
- 6) współuczestniczenie w modernizacji lotniska Zielona Góra – Babimost
- 7) współdziałanie w modernizacji lotniska Zielona Góra – Przylep
- 8) dążenie do rozwoju i spójności Lubuskiego Trójmiasta Sulechów – Zielona Góra – Nowa Sól;
- 9) tworzenie warunków rozwoju dla Bipolarnego Ośrodka Krajowego Zielona Góra – Gorzów Wlkp. (z przedłużeniem do Nowej Soli) położonego w Paśmie Przyspieszonego Rozwoju, będącego propozycją obszaru dominującego rozwoju;
- 10) rozbudowa lotniska Zielona Góra – Przylep;

2. W zakresie miejsca w strukturze przestrzennej województwa:

- 1) położenie terenu gminy w pobliżu jednej z głównych osi rozwoju przestrzennego województwa – Środkowoeuropejskiego Korytarza Transportowego CETC, wzdłuż S3, generujących rozwój społeczno – gospodarczy;
- 2) wykorzystanie położenia gminy naturalnych i bardzo ciekawych zasobach przyrodniczych i kulturowych do rozwoju turystyki i rekreacji oraz związanych z nim usług;

3. Pozostałe rekomendacje wynikające ze Zmiany PzpWL:

- 1) modernizacja infrastruktury transportowej oraz zwiększenie dostępności komunikacyjnej;
- 2) udoskonalenie i rozbudowa infrastruktury technicznej i komunalnej poprawiającej warunki życia oraz podnoszącej atrakcyjność inwestycyjną obszarów aktywności gospodarczej;
- 3) udoskonalenie i rozbudowa infrastruktury społecznej – w szczególności w sferach edukacji, opieki zdrowotnej, kultury i pomocy społecznej;
- 4) usprawnienie systemu transportu publicznego z wykorzystaniem partnerstwa publiczno –

- prywatnego;
- 5) wspomaganie procesów rewitalizacji miasta;
 - 6) uzyskanie trwałych efektów płynących ze współpracy międzyregionalnej;
 - 7) wspieranie działań na rzecz zwiększenia tożsamości regionalnej;
 - 8) wykorzystanie walorów środowiska i dziedzictwa kulturowego dla rozwoju turystyki
 - 9) promocja walorów turystycznych i stworzenie systemu informacji turystycznej;
 - 10) podejmowanie przedsięwzięć kulturalnych tworzących atrakcyjny wizerunek regionu i województwa;
 - 11) podniesienie jakości kształcenia;
 - 12) dostosowanie kształcenia do potrzeb regionalnego rynku pracy i standardów UE;
 - 13) wyrównanie szans edukacyjnych dzieci i młodzieży;
 - 14) wspieranie działań na rzecz rozwoju społeczeństwa informacyjnego;
 - 15) ograniczenie zakresu i skutków wykluczenia społecznego osób i rodzin, ich integracja ze społeczeństwem oraz wyrównanie szans rozwojowych dzieci i młodzieży;
 - 16) rozwój instytucjonalnego i kapitałowego otoczenia biznesu;
 - 17) wspieranie wzrostu zatrudnienia i mobilności zawodowej;
 - 18) poprawa jakości stanu środowiska przyrodniczego;
 - 19) kształtowanie procesów społecznych i przestrzennych dla poprawy jakości życia;
 - 20) rozbudowa i przebudowa sieci dróg komunikacji rowerowej o znaczeniu regionalnym, ponadregionalnym i międzynarodowym;

Nazwa Gminy: ZIELONA GÓRA MIASTO

Typ jednostki: gmina miejska,
miasto na prawach powiatu

Grupa Gmin: krajowa

Powierzchnia: 58 km²

Liczba mieszkańców: 117.523

I. INFORMACJE OGÓLNE**1. Lokalizacja Gminy:**

- powiat ziemski zielonogórski.

2. Charakterystyka Gminy:

Zielona Góra jest położona na zboczu doliny rzeki Odry, w miejscu, gdzie przecina ona pasmo wzgórz znane jako Wał Zielonogórski. Na terenie miasta znajduje się Ogród Botaniczny odbudowany w 2007 r. po blisko 60 latach. Funkcjonuje również Palmiarnia mieszcząca kolekcję roślin egzotycznych (ok. 200 taksonów). Zielona Góra jest ważnym ośrodkiem akademickim w regionie. Na uczelniach państwowych (Uniwersytet Zielonogórski)

kształci się obecnie w Zielonej Górze prawie 25 tysięcy studentów. Siedziba sejmiku i marszałka województwa lubuskiego, starosty powiatu zielonogórskiego oraz władz gminy wiejskiej Zielona Góra. Zielona Góra z Sulechowem i Nową Solą tworzą tzw. Lubuskie Trójmiasto.

Na terenie miasta przy Trasie Północnej występuje Strefa Aktywności Gospodarczej.

Członek Stowarzyszenia Gmin Rzeczypospolitej Polskiej Euroregionu „Sprewa – Nysa - Bóbr”.

3. Stan planistyczny gminy wynikający z obowiązku ustawowego, zgodnie z art. 9 ustawy o planowaniu i zagospodarowaniu przestrzennym (Dz. U. Nr 80, z 2003 r., poz. 717 ze zm.)**Studium uwarunkowań i kierunków zagospodarowania przestrzennego miasta:**

- **uchwalenie:**
Uchwała Nr XXIV/256/2000 z dnia 28.03.2000 r.
- **zmiana:**
Uchwała Nr XXVIII/392/08 z dnia 19.08.2008 r.
- **zmiana:**
Uchwała Nr III/19/10 z dnia 21.12.2010 r.

4. Wnioski zgłoszone do Zmiany PZPWL:

Instytucja	Charakterystyka wniosku
Urząd Miasta Zielona Góra	wzmocnienie znaczenia Lubuskiego Trójmiasta (Zielona Góra, Nowa Sól, Sulechów) oraz dopuszczenie możliwości utworzenia na jego bazie metropolii, konieczność połączenia miasta Zielona Góra z gminą Zielona Góra celem lepszego racjonalnego wykorzystania obu terenów;



REKOMENDACJE

Rekomendacje ze Zmiany PZPWL dla gmin województwa lubuskiego

	<ul style="list-style-type: none"> · rozwój regionalnej i krajowej sieci transportowej, · budowa mostu w Milsku, · utworzenie na terenie Nowego Kisielina Lubuskiego Parku Przemysłowego Specjalnej Strefy Ekonomicznej, Parku Naukowo - Technologicznego oraz Strefy Aktywności Gospodarczej wraz z realizacją drogi wojewódzkiej, łączącej ten obszar z miastem, · rozwój uczelni wyższych, · rewitalizacja cennych obszarów miasta.
Ministerstwo Infrastruktury	Informacja, że realizowane są, bądź zostały zrealizowane następujące projekty infrastrukturalne w ramach SPO Transport: modernizacja drogi krajowej nr 32 - Trasa Północna w Zielonej Górze.
Urząd Marszałkowski Województwa Lubuskiego	Wyznaczenie (do poziomu gmin) terenów przeznaczonych pod usługi turystyczno – rekreacyjne, ze szczególnym uwzględnieniem profilu działalności gospodarczej, jaka może być tam prowadzona, przy drodze ekspresowej S3.
Generalna Dyrekcja Dróg Krajowych i Autostrad Oddział w Szczecinie	Uwzględnienie w planie drogi ekspresowej S3.
ENEA Operator Sp. z o.o.	Informacja: teren woj. lubuskiego w zakresie infrastruktury służącej dystrybucji energii elektrycznej obsługiwany jest przez Oddziały Dystrybucji Gorzów Wlkp. oraz Zielona Góra ENEA Operator.
Lubuskie Trójmiasto	Uznanie obszaru gmin Lubuskiego Trójmiasta jako obszaru problemowego.
Urząd Żeglugi Śródlądowej we Wrocławiu	Zaakcentowanie problematyki gospodarczego wykorzystania rzeki Odry, w tym do powrotu na rzekę transportu wodnego.
Generalna Dyrekcja Dróg Krajowych i Autostrad we Wrocławiu	Ujęcie w opracowywanym PZPWL wszystkich projektowanych aktualnie wariantów przebiegu trasy S3.
PGNiG S.A. Oddział w Zielonej Górze	Informacja, że na terenie przedmiotowego województwa znajduje się sieć przesyłowa wysokiego ciśnienia: stacja gazowa EC Zielona Góra Q=50 000 m ³ /h, rok budowy 2004.
PKP Polskie Linie Kolejowe S.A. Oddział Regionalny w Szczecinie	Po roku 2014 planowane są inwestycje na modernizację linii kolejowej C-E59 na odcinku Głogów - Dolna Odra, na której docelowa prędkość po modernizacji wynosić będzie dla pociągów 120 km/h lub 160 km/h.
Zarząd Województwa Dolnośląskiego	<ul style="list-style-type: none"> – ochrona korytarza ekologicznego doliny Odry o znaczeniu międzynarodowym, – wzmocnienie roli środkowoeuropejskiego korytarza transportowego (CETC), – utrzymanie istniejących przebiegów lub wytrasowanie nowych dla dróg: nr 3 – uwzględnienie roli linii kolejowych nr 273
Wojewoda Zachodniopomorski	<ol style="list-style-type: none"> 1. Odbudowa przekroju rzeki Odry dla przepuszczania wody katastrofalnej, 2. Budowa systemu monitorowania sytuacji hydrologicznej zlewni Odry z systemem ostrzegania na odcinku rzeki Odry przebiegającym przez teren Województwa Lubuskiego, 3. Modernizacja i przebudowa wałów przeciwpowodziowych wzdłuż rzeki Odry, 4. Modernizacja drogi wodnej rzeki Odry na znajdującym się na terenie województwa Lubuskiego, 5. Rozbudowa sieci łączności radiowej w celu przeprowadzenia sprawnych akcji ratunkowych (obecnie istniejący system radiowy nie zapewnia wystarczającego poziomu łączności).
Marszałek Województwa Zachodniopomorskiego	Uwzględnienie: <ul style="list-style-type: none"> – przebiegu środkowoeuropejskiego korytarza transportowego (CETC), – programu dla "Odry 2006", – problematyki ochrony przed powodzią zgodnej z Programem dla "Odry 2006".
Uniwersytet Zielonogórski	<ul style="list-style-type: none"> – przebudowa Domu Studenta Wcześniak wraz z zagospodarowaniem terenu, – przebudowa budynku dydaktycznego Wydziału Elektrotechniki, Informatyki i Telekomunikacji, – rozbudowa Biblioteki Uniwersytetu Zielonogórskiego.
Generalna Dyrekcja	Uwzględnienie w planie drogi ekspresowej S3.

Dróg Krajowych i Autostrad Oddział w Zielonej Górze	
--	--

5. Ważniejsze inwestycje zawarte w Indykатыwnym Planie Inwestycyjnym Lubuskiego Regionalnego Programu Operacyjnego na lata 2007 – 2013:

- 1) Przebudowa ul. Jędrzychowskiej w Zielonej Górze,
- 2) Internet Szerokopasmowy w województwie lubuskim w ramach rozwoju społeczeństwa informacyjnego,
- 3) Realizacja inwestycji w ramach programu małej retencji wodnej w województwie lubuskim,
- 4) Termomodernizacja gmachu głównego WiMBP im. C. Norwida,
- 5) Utworzenie Lubuskiego Ośrodka Neurochirurgii i Neurotraumatologii,
- 6) Modernizacja bazy edukacyjnej na potrzeby rozwoju innowacyjnych kierunków kształcenia w województwie lubuskim,
- 7) Modernizacja i rozbudowa centrum multimedialnego na potrzeby doskonalenia nauczycieli województwa lubuskiego,
- 8) Budowa Biblioteki Uniwersytetu Zielonogórskiego - Etap I,
- 9) Przebudowa i modernizacja budynku Domu Studenta „WCZEŚNIAK”,
- 10) Przebudowa, adaptacja i doposażenie budynku dydaktycznego przy Placu Słowiańskim 9 w Zielonej Górze,
- 11) Modernizacja Lubuskiego Teatru w Zielonej Górze,
- 12) Budowa Hali Widowiskowo-Sportowej w Zielonej Górze,
- 13) Modernizacja budynku Muzeum Ziemi Lubuskiej w Zielonej Górze.

Uwaga: wykaz wszystkich inwestycji zawartych w Indykатыwnym Planie Inwestycyjnym Lubuskiego Regionalnego Programu Operacyjnego na lata 2007 – 2013 zawarty jest w Zmianie Planu zagospodarowania przestrzennego Województwa Lubuskiego – część III, str. 283.

II. Rekomendacje ze Zmiany Planu zagospodarowania przestrzennego Województwa Lubuskiego:

A. Inwestycje celu publicznego. Programy rządowe i zadania samorządowe.

1. **Zadania umieszczone w centralnym rejestrze programów rządowych** - wg opracowania zmiany PZPWL – część III, str. 283
2. **Programy operacyjne współpracy transgranicznej:**
 - Polska (woj. lubuskie) – Brandenburgia – jako Podregion Zielonogórski PL432 złożony z 7 powiatów: krośnieńskiego, nowosolskiego, świebodzińskiego, zielonogórskiego, żagańskiego, wschowskiego i miasta na prawach powiatu Zielonej Góry;
 - Polska (Województwo Lubuskie – Saksonia) – Podregion Zielonogórski PL 432 i 15 powiatów woj. dolnośląskiego);
3. **Inne programy:**
 - 1) Program Operacyjny Infrastruktura i Środowisko na lata 2007 – 2013
 - 2) Program budowy dróg krajowych na lata 2008 – 2012
 - 3) Master Plan dla Transportu Kolejowego w Polsce do 2030 r.
 - 4) Krajowy Program Oczyszczania Ścieków Komunalnych
 - 5) Polityka Energetyczna Polski do 2030 r.

Uwaga: szczegółowe dane dotyczące powyższych programów zawarte są w części III opracowania Zmiany Planu zagospodarowania przestrzennego Województwa Lubuskiego, str. 283.

4. Programy samorządu Województwa Lubuskiego

- 1) Harmonogram budów i przebudów dróg wojewódzkich planowanych do realizacji na lata

2008 – 2015

- 2) Indykacyjny Plan Inwestycyjny Lubuskiego Regionalnego Programu Operacyjnego na lata 2007 – 2013
- 3) Plan Gospodarki Odpadami dla Województwa Lubuskiego na lata 2008 – 2011 z perspektywą na lata 2012 – 2019 – aktualizacja
- 4) Mała Retencja Wodna w Województwie Lubuskim.

Uwaga: szczegółowe dane dotyczące powyższych programów zawarte są w części III opracowania Zmiany Planu zagospodarowania przestrzennego Województwa Lubuskiego, str. 283.

B. Rekomendacje w zakresie zadań proponowanych w Zmianie PzpWL

1. W zakresie struktury przestrzennej:

- 1) podjęcie działań w zakresie zapewnienia ładu przestrzennego poprzez racjonalizację użytkowania przestrzeni i zapobiegania jej degradacji,
- 2) stworzenie warunków umożliwiających uporządkowanie obszarów funkcjonalnych miasta, w tym infrastruktury technicznej,
- 3) zwiększenie efektywności gospodarowania przestrzenią,
- 4) podjęcie działań powodujących kontrolowanie procesów urbanizacji w celu osiągnięcia najkorzystniejszych rozwiązań przestrzennych,
- 5) dążenie do osiągnięcia wysokiej jakości środowiska przyrodniczego poprzez ochronę i odpowiednie użytkowanie,
- 6) współuczestniczenie w modernizacji lotniska Zielona Góra – Babimost,
- 7) współudział w modernizacji lotniska Zielona Góra – Przylep,
- 8) dążenie do rozwoju i spójności Lubuskiego Trójmiasta Sulechów – Zielona Góra – Nowa Sól,
- 9) tworzenie warunków rozwoju dla Bipolarnego Ośrodka Krajowego Zielona Góra – Gorzów Wlkp. (z przedłużeniem do Nowej Soli) położonego w Paśmie Przyspieszonego Rozwoju, będącego propozycją obszaru dominującego rozwoju.

2. W zakresie miejsca w strukturze przestrzennej województwa:

- 1) położenie miasta w pobliżu jednej z głównych osi rozwoju przestrzennego województwa – Środkowoeuropejskiego Korytarza Transportowego CETC, wzdłuż S3, oraz w bliskości lotniska Zielona Góra – Babimost, generującym rozwój społeczno – gospodarczy;
- 2) położenie miasta w bliskości lotniska w Babimoście i w Przylepie do rozwoju miasta;

3. Pozostałe rekomendacje wynikające ze Zmiany PzpWL:

- 1) modernizacja infrastruktury transportowej oraz zwiększenie dostępności komunikacyjnej,
- 2) udoskonalenie i rozbudowa infrastruktury technicznej i komunalnej poprawiającej warunki życia oraz podnoszącej atrakcyjność inwestycyjną obszarów aktywności gospodarczej,
- 3) udoskonalenie i rozbudowa infrastruktury społecznej – w szczególności w sferach edukacji, opieki zdrowotnej, kultury i pomocy społecznej,
- 4) usprawnienie systemu transportu publicznego z wykorzystaniem partnerstwa publiczno – prywatnego,
- 5) wspomaganie procesów rewitalizacji miasta,
- 6) uzyskanie trwałych efektów płynących ze współpracy międzyregionalnej,
- 7) wspieranie działań na rzecz zwiększenia tożsamości regionalnej,
- 8) wykorzystanie walorów środowiska i dziedzictwa kulturowego dla rozwoju turystyki,
- 9) promocja walorów turystycznych i stworzenie systemu informacji turystycznej,
- 10) podejmowanie przedsięwzięć kulturalnych tworzących atrakcyjny wizerunek regionu i województwa,

- 11) podniesienie jakości kształcenia,
- 12) dostosowanie kształcenia do potrzeb regionalnego rynku pracy i standardów UE,
- 13) wyrównanie szans edukacyjnych dzieci i młodzieży,
- 14) wspieranie działań na rzecz rozwoju społeczeństwa informacyjnego,
- 15) ograniczenie zakresu i skutków wykluczenia społecznego osób i rodzin, ich integracja ze społeczeństwem oraz wyrównanie szans rozwojowych dzieci i młodzieży,
- 16) rozwój instytucjonalnego i kapitałowego otoczenia biznesu,
- 17) wspieranie wzrostu zatrudnienia i mobilności zawodowej,
- 18) kształtowanie procesów społecznych i przestrzennych dla poprawy jakości życia,
- 19) rozbudowa i przebudowa sieci dróg komunikacji rowerowej.

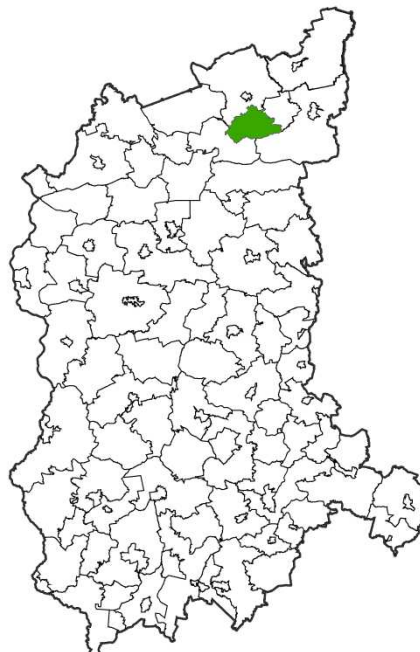
Nazwa Gminy: ZWIERZYN

Typ jednostki: gmina wiejska

Grupa Gmin: lokalna

Powierzchnia: 100 km²

Liczba mieszkańców: 4.413



I. INFORMACJE OGÓLNE

1. Lokalizacja Gminy:

- położona w powiecie strzelecko – drezdeneckim.

2. Charakterystyka Gminy:

Obszar gminy zajmuje niewielki fragment Kotliny Gorzowskiej. Południową granicę gminy wyznacza prawy brzeg Noteci, północną natomiast ciąg pagórków czołowo - morenowych Pojezierza Myśliborskiego. Przez środek gminy biegnie równoleżnikowo linia kolejowa Kostrzyn - Krzyż.

Członek Stowarzyszenia Gmin Polskich Euroregionu „Pro Europa Viadrina”.

3. Stan planistyczny gminy wynikający z obowiązku ustawowego, zgodnie z art. 9 ustawy o planowaniu i zagospodarowaniu przestrzennym (Dz. U. Nr 80, z 2003 r., poz. 717 ze zm.)

Studium uwarunkowań i kierunków zagospodarowania przestrzennego gminy:

- **uchwalenie:**
Uchwała Nr VIII/52/2003 z dnia 10/07/2003 r.

4. Wnioski zgłoszone do Zmiany PzpWL:

Instytucja	Charakterystyka wniosku
Urząd Gminy Zwierzyn	Brak wniosków.
Wielkopolski Urząd Wojewódzki w Poznaniu Wydział Infrastruktury	Uwzględnienie obszaru specjalnej ochrony ptaków Natura 2000 Lasy Puszczy nad Drawą.
ENEA Operator Sp. z o.o.	Informacja: teren woj. lubuskiego w zakresie infrastruktury służącej dystrybucji energii elektrycznej obsługiwany jest przez Oddziały Dystrybucji Gorzów Wlkp. oraz Zielona Góra ENEA Operator.
PKP Polskie Linie Kolejowe S.A. Oddział Regionalny w Szczecinie	W latach 2007 - 2013 planowane są inwestycje na modernizację linii kolejowej Nr 203 Tczew - Kostrzyn na odcinku Gorzów - Kostrzyn - Granica Państwa, na której docelowa prędkość po modernizacji wynosić będzie dla autobusów szynowych 120 km/h, dla pociągów osobowych 100 km/h, dla pociągów towarowych 70 km/h.

5. Ważniejsze inwestycje zawarte w Indykатыwnym Planie Inwestycyjnym Lubuskiego Regionalnego Programu Operacyjnego na lata 2007 – 2013:

- 1) Internet Szerokopasmowy w województwie lubuskim w ramach rozwoju społeczeństwa informacyjnego,
- 2) Realizacja inwestycji w ramach programu małej retencji wodnej w województwie lubuskim,
- 3) Modernizacja linii kolejowej nr 203 Tczew – Kostrzyn na odcinku Krzyż – Kostrzyn.

Uwaga: wykaz wszystkich inwestycji zawartych w Indykатыwnym Planie Inwestycyjnym Lubuskiego Regionalnego Programu Operacyjnego na lata 2007 – 2013 zawarty jest w Zmianie Planu zagospodarowania przestrzennego Województwa Lubuskiego – część III, str. 283.

II. Rekomendacje ze Zmiany Planu zagospodarowania przestrzennego Województwa Lubuskiego:

A. Inwestycje celu publicznego. Programy rządowe i zadania samorządowe.

1. **Zadania umieszczone w centralnym rejestrze programów rządowych** - wg opracowania zmiany PZPWL – część III, str. 283

2. **Programy operacyjne współpracy transgranicznej:**

- Polska (Woj. Lubuskie) – Brandenburgia jako Podregion Gorzowski PL 433, złożony z 6 powiatów: gorzowskiego, międzyrzeckiego, ślubickiego, strzelecko – drezdeńskiego, sulęcińskiego i miasta na prawach powiatu – Gorzowa Wlkp.

3. **Inne planowane programy:**

- 1) Program Operacyjny Infrastruktura i Środowisko na lata 2007 – 2013
- 2) Program budowy dróg krajowych na lata 2008 – 2012
- 3) Master Plan dla Transportu Kolejowego w Polsce do 2030 r.
- 4) Krajowy Program Oczyszczania Ścieków Komunalnych
- 5) Polityka Energetyczna Polski do 2030 r.

Uwaga: szczegółowe dane dotyczące powyższych programów zawarte są w części III opracowania Zmiany Planu zagospodarowania przestrzennego Województwa Lubuskiego, str. 283.

5. Programy samorządu Województwa Lubuskiego

- 1) Harmonogram budów i przebudów dróg wojewódzkich planowanych do realizacji na lata 2008 – 2015
- 2) Indykатыwny Plan Inwestycyjny Lubuskiego Regionalnego Programu Operacyjnego na lata 2007 – 2013
- 3) Plan Gospodarki Odpadami dla Województwa Lubuskiego na lata 2008 – 2011 z perspektywą na lata 2012 – 2019 – aktualizacja
- 4) Mała Retencja Wodna w Województwie Lubuskim.

Uwaga: szczegółowe dane dotyczące powyższych programów zawarte są w części III opracowania Zmiany Planu zagospodarowania przestrzennego Województwa Lubuskiego, str. 283.

B. Rekomendacje w zakresie zadań proponowanych w Zmianie PzpWL

1. W zakresie struktury przestrzennej

- 1) Podjęcie działań w zakresie zapewnienia ład przestrzennego na terenie gminy poprzez racjonalizację użytkowania przestrzeni i zapobiegania jej degradacji;
- 2) Stworzenie warunków umożliwiających uporządkowanie obszarów funkcjonalnych na terenie gminy, w tym infrastruktury technicznej;

- 3) Podjęcie działań zwiększających efektywność gospodarowania przestrzenią;
 - 4) Stworzenie warunków pozwalających na kształtowanie procesów urbanizacji w celu osiągnięcia najkorzystniejszych rozwiązań przestrzennych;
 - 5) Podjęcie działań zwiększających odporność struktury przestrzennej gminy na zagrożenia wynikające z ekstremalnych zjawisk przyrodniczych i katastrof;
 - 6) Dążenie do osiągnięcia wysokiej jakości środowiska przyrodniczego poprzez ochronę i odpowiednie użytkowanie;
- 2. W zakresie miejsca w strukturze przestrzennej województwa**
- 1) wykorzystanie położenia gminy naturalnych i bardzo ciekawych zasobach przyrodniczych i kulturowych do rozwoju turystyki i rekreacji oraz związanych z nim usług;
- 3. Pozostałe rekomendacje wynikające ze Zmiany PzpWL**
- 1) Modernizacja infrastruktury transportowej oraz zwiększenie dostępności komunikacyjnej;
 - 2) Udoskonalenie i rozbudowa infrastruktury technicznej i komunalnej poprawiającej warunki życia oraz podnoszącej atrakcyjność inwestycyjną obszarów aktywności gospodarczej;
 - 3) Udoskonalenie i rozbudowa infrastruktury społecznej – w szczególności w sferach edukacji, opieki zdrowotnej, kultury i pomocy społecznej;
 - 4) Usprawnienie systemu transportu publicznego z wykorzystaniem partnerstwa publiczno – prywatnego;
 - 5) Uzyskanie trwałych efektów płynących ze współpracy międzyregionalnej;
 - 6) Wspieranie działań na rzecz zwiększenia tożsamości regionalnej;
 - 7) Wykorzystanie walorów środowiska i dziedzictwa kulturowego dla rozwoju turystyki
 - 8) Promocja walorów turystycznych i stworzenie systemu informacji turystycznej;
 - 9) Podejmowanie przedsięwzięć kulturalnych tworzących atrakcyjny wizerunek regionu i województwa;
 - 10) Podniesienie jakości kształcenia;
 - 11) Dostosowanie kształcenia do potrzeb regionalnego rynku pracy i standardów UE;
 - 12) Wyrównanie szans edukacyjnych dzieci i młodzieży;
 - 13) Wspieranie działań na rzecz rozwoju społeczeństwa informacyjnego;
 - 14) Ograniczenie zakresu i skutków wykluczenia społecznego osób i rodzin, ich integracja ze społeczeństwem oraz wyrównanie szans rozwojowych dzieci i młodzieży;
 - 15) Rozwój instytucjonalnego i kapitałowego otoczenia biznesu;
 - 16) Wspieranie wzrostu zatrudnienia i mobilności zawodowej;
 - 17) Poprawa jakości stanu środowiska przyrodniczego;
 - 18) Kształtowanie procesów społecznych i przestrzennych dla poprawy jakości życia;
 - 19) Rozbudowa i przebudowa sieci dróg komunikacji rowerowej o znaczeniu międzyregionalnym i międzynarodowym;

Nazwa Gminy: ŻAGAŃ GMINA

Typ jednostki: gmina wiejska

Grupa Gmin: ponadlokalna

Powierzchnia: 281 km²

Liczba mieszkańców: 7.020

I. INFORMACJE OGÓLNE**1. Lokalizacja Gminy:**

- położona w powiecie żagańskim,
- graniczy z woj. dolnośląskim.

2. Charakterystyka Gminy:

Gmina Żagań leży nad środkowym odcinkiem rzeki Bóbr, przy ujściu jej dwóch największych lewobrzeżnych dopływów Kwisy i Czernej.

Teren gminy znajduje się w obrębie czterech mezoregionów: Wzniesień Żarskich, Wzgórz Dalkowskich, Borów Dolnośląskich i Równiny Szprotawskiej.

Członek Stowarzyszenia Gmin Rzeczypospolitej Polskiej Euroregionu „Sprewa – Nysa - Bóbr”.

**3. Stan planistyczny gminy wynikający z obowiązku ustawowego, zgodnie z art. 9 ustawy o planowaniu i zagospodarowaniu przestrzennym (Dz. U. Nr 80, z 2003 r., poz. 717 ze zm.)****Studium uwarunkowań i kierunków zagospodarowania przestrzennego gminy:**

- **uchwalenie:**
Uchwała Nr XIX/117/00 z dnia 08.09.2000 r.

4. Wnioski zgłoszone do Zmiany PzpWL:

Instytucja	Charakterystyka wniosku
Urząd Gminy w Żaganiu	Ujęcie obszarów wydobywania kruszywa naturalnego m. Grążyce, Gorzupia Dolna i Gorzupia.
PKP Polskie Linie Kolejowe S.A. Zakład Linii Kolejowych w Zielonej Górze	Umieszczenie w opracowywanym planie zapisów na ten temat budowy nowych bocznic kolejowych w Olsztyńcu k/ Żagania i Rogozińcu k/ Zbąszyńka.
Dolnośląski Operator Systemu Dystrybucyjnego Sp. z o.o.	Dla gazociągów wysokiego oraz podwyższonego średniego ciśnienia zgodnie z odpowiednimi przepisami szczególnymi należy określić strefę ochronną.
ENEA Operator Sp. z o.o.	Informacja: teren woj. lubuskiego w zakresie infrastruktury służącej dystrybucji energii elektrycznej obsługiwany jest przez Oddziały Dystrybucji Gorzów Wlkp. oraz Zielona Góra ENEA Operator.
Zarząd Województwa Dolnośląskiego	<ul style="list-style-type: none"> • stworzenie spójnego systemu obszarów chronionych, • utrzymanie istniejących przebiegów lub wytrasowanie nowych dla dróg: nr 12 • utrzymanie istniejących przebiegów oraz poprawa warunków technicznych i wzmocnienie

	znaczenia dróg wojewódzkich: nr 296, · utrzymanie istniejących linii napowietrznych wysokich napięć 110 kV · uwzględnienie roli linii kolejowych nr 275
--	---

5. Ważniejsze inwestycje zawarte w Indykатыwnym Planie Inwestycyjnym Lubuskiego Regionalnego Programu Operacyjnego na lata 2007 – 2013:

- 1) Internet Szerokopasmowy w województwie lubuskim w ramach rozwoju społeczeństwa informacyjnego,
- 2) Realizacja inwestycji w ramach programu małej retencji wodnej w województwie lubuskim,
- 3) Przebudowa drogi wojewódzkiej nr 296 na odcinku Żagań-Czerna.

Uwaga: wykaz wszystkich inwestycji zawartych w Indykатыwnym Planie Inwestycyjnym Lubuskiego Regionalnego Programu Operacyjnego na lata 2007 – 2013 zawarty jest w Zmianie Planu zagospodarowania przestrzennego Województwa Lubuskiego – część III, str. 283.

II. Rekomendacje ze Zmiany Planu zagospodarowania przestrzennego Województwa Lubuskiego:

A. Inwestycje celu publicznego. Programy rządowe i zadania samorządowe.

1. **Zadania umieszczone w centralnym rejestrze programów rządowych - wg opracowania zmiany PZPWL – część III, str. 283**
2. **Programy operacyjne współpracy transgranicznej:**
 - Polska (woj. lubuskie) – Brandenburgia – jako Podregion Zielonogórski PL432 złożony z 7 powiatów: krośnieńskiego, nowosolskiego, świebodzińskiego, zielonogórskiego, żagańskiego, wschowskiego i miasta na prawach powiatu Zielonej Góry;
 - Polska (Województwo Lubuskie – Saksonia) – Podregion Zielonogórski PL 432 i 15 powiatów woj. dolnośląskiego);
3. **Inne programy:**
 - 1) Program Operacyjny Infrastruktura i Środowisko na lata 2007 – 2013
 - 2) Program budowy dróg krajowych na lata 2008 – 2012
 - 3) Master Plan dla Transportu Kolejowego w Polsce do 2030 r.
 - 4) Krajowy Program Oczyszczania Ścieków Komunalnych
 - 5) Polityka Energetyczna Polski do 2030 r.

Uwaga: szczegółowe dane dotyczące powyższych programów zawarte są w części III opracowania Zmiany Planu zagospodarowania przestrzennego Województwa Lubuskiego, str. 283.

4. Programy samorządu Województwa Lubuskiego

- 1) Harmonogram budów i przebudów dróg wojewódzkich planowanych do realizacji na lata 2008 – 2015
- 2) Indykатыwny Plan Inwestycyjny Lubuskiego Regionalnego Programu Operacyjnego na lata 2007 – 2013
- 3) Plan Gospodarki Odpadami dla Województwa Lubuskiego na lata 2008 – 2011 z perspektywą na lata 2012 – 2019 – aktualizacja
- 4) Mała Retencja Wodna w Województwie Lubuskim.

Uwaga: szczegółowe dane dotyczące powyższych programów zawarte są w części III opracowania Zmiany Planu zagospodarowania przestrzennego Województwa Lubuskiego, str. 283.

B. Rekomendacje dla gmin w zakresie zadań proponowanych w Zmianie PzpWL

1. W zakresie struktury przestrzennej

- 1) Podjęcie działań w zakresie zapewnienia ładu przestrzennego na terenie gminy poprzez racjonalizację użytkowania przestrzeni i zapobiegania jej degradacji;
- 2) Stworzenie warunków umożliwiających uporządkowanie obszarów funkcjonalnych na terenie gminy, w tym infrastruktury technicznej;
- 3) Podjęcie działań zwiększających efektywność gospodarowania przestrzenią;
- 4) Stworzenie warunków pozwalających na kształtowanie procesów urbanizacji w celu osiągnięcia najkorzystniejszych rozwiązań przestrzennych;
- 5) Podjęcie działań zwiększających odporność struktury przestrzennej gminy na zagrożenia wynikające z ekstremalnych zjawisk przyrodniczych i katastrof;
- 6) Dążenie do osiągnięcia wysokiej jakości środowiska przyrodniczego poprzez ochronę i odpowiednie użytkowanie;

2. W zakresie miejsca w strukturze przestrzennej województwa

- 1) położenie gminy w jednym z głównych pasm rozwoju przestrzennego województwa – III Paneuropejskim Korytarzu Transportowym, wzdłuż autostrady A 18, generujący rozwój społeczno – gospodarczy;
- 2) wykorzystanie położenia gminy naturalnych i bardzo ciekawych zasobach przyrodniczych i kulturowych do rozwoju turystyki i rekreacji oraz związanych z nim usług;

3. Pozostałe rekomendacje wynikające ze Zmiany PzpWL

- 1) Modernizacja infrastruktury transportowej oraz zwiększenie dostępności komunikacyjnej;
- 2) Udoskonalenie i rozbudowa infrastruktury technicznej i komunalnej poprawiającej warunki życia oraz podnoszącej atrakcyjność inwestycyjną obszarów aktywności gospodarczej;
- 3) Udoskonalenie i rozbudowa infrastruktury społecznej – w szczególności w sferach edukacji, opieki zdrowotnej, kultury i pomocy społecznej;
- 4) Usprawnienie systemu transportu publicznego z wykorzystaniem partnerstwa publiczno – prywatnego;
- 5) Uzyskanie trwałych efektów płynących ze współpracy międzyregionalnej;
- 6) Wspieranie działań na rzecz zwiększenia tożsamości regionalnej;
- 7) Wykorzystanie walorów środowiska i dziedzictwa kulturowego dla rozwoju turystyki;
- 8) Promocja walorów turystycznych i stworzenie systemu informacji turystycznej;
- 9) Podejmowanie przedsięwzięć kulturalnych tworzących atrakcyjny wizerunek regionu i województwa;
- 10) Podniesienie jakości kształcenia;
- 11) Dostosowanie kształcenia do potrzeb regionalnego rynku pracy i standardów UE;
- 12) Wyrównanie szans edukacyjnych dzieci i młodzieży;
- 13) Wspieranie działań na rzecz rozwoju społeczeństwa informacyjnego;
- 14) Ograniczenie zakresu i skutków wykluczenia społecznego osób i rodzin, ich integracja ze społeczeństwem oraz wyrównanie szans rozwojowych dzieci i młodzieży;
- 15) Rozwój instytucjonalnego i kapitałowego otoczenia biznesu;
- 16) Wspieranie wzrostu zatrudnienia i mobilności zawodowej;
- 17) Poprawa jakości stanu środowiska przyrodniczego;
- 18) Kształtowanie procesów społecznych i przestrzennych dla poprawy jakości życia;
- 19) Rozbudowa i przebudowa sieci dróg komunikacji rowerowej o znaczeniu międzyregionalnym i międzynarodowym;

Nazwa Gminy: ŻAGAŃ MIASTO

Typ jednostki: gmina miejska

Grupa Gmin: regionalna

Powierzchnia: 40 km²

Liczba mieszkańców: 26.503

I. INFORMACJE OGÓLNE

1. Lokalizacja Gminy:

- położona w powiecie żagańskim

2. Charakterystyka Gminy:

Żagań leży nad rzekami Bobrem i Czerną, na pograniczu Niziny Śląskiej i Gór Kocich, nieopodal tzw. "Niskiego Traktu" wiodącego z zachodu na wschód. Żagań był i jest kojarzony z dużym garnizonem wojskowym. Członek Stowarzyszenia Gmin Rzeczypospolitej Polskiej Euroregionu „Sprewa – Nysa - Bóbr”.



3. Stan planistyczny gminy wynikający z obowiązku ustawowego, zgodnie z art. 9 ustawy o planowaniu i zagospodarowaniu przestrzennym (Dz. U. Nr 80, z 2003 r., poz. 717 ze zm.)

Studium uwarunkowań i kierunków zagospodarowania przestrzennego miasta:

- **uchwalenie:**
Uchwała Nr XXII/41/2000 z dnia 07.09.2000 r.
- **zmiana:**
Uchwała Nr XXIV/45/2008 z dnia 24.04.2004 r.

4. Wnioski zgłoszone do Zmiany PzpWL:

Instytucja	Charakterystyka wniosku
Urząd Miasta Żagań	<ul style="list-style-type: none">• Rewitalizacja miasta Żagań,• rozwój terenów przemysłowych w południowej części miasta,• turystyczne wykorzystanie rzeki Bóbr i rzeki Czarna Wielka poprzez wykorzystanie dominującej funkcji usług turystyki,• modernizacja istniejących dróg wojewódzkich,• budowa południowo - zachodniej obwodnicy miasta Żagań wraz z realizacją przeprawy mostowej na Bobrze z włączeniem do drogi krajowej nr 12,• budowa nowego połączenia Żagań - Żary w ciągu drogi krajowej nr 12,• budowa połączenia ulicy Śląskiej z drogą krajową nr 12 w rejonie ulicy Asnyka obsługującego tereny aktywności gospodarczej,• budowa Miejsc Obsługi Podróżnych w sąsiedztwie obwodnicy drogi krajowej nr 12,• remont i modernizacja stacji kolejowej oraz istniejących linii kolejowych,• budowa projektowanego gazociągu wysokiego ciśnienia relacji Polkowice –Żary,• zwiększenie skuteczności ochrony przeciwpowodziowej miasta.

ENEA Operator Sp. z o.o.	Informacja: teren woj. lubuskiego w zakresie infrastruktury służącej dystrybucji energii elektrycznej obsługiwany jest przez Oddziały Dystrybucji Gorzów Wlkp. oraz Zielona Góra ENEA Operator.
Zarząd Województwa Dolnośląskiego	<ul style="list-style-type: none">– ochrona głównych korytarzy ekologicznych - Korytarza Południowo - Centralnego,– utrzymanie istniejących przebiegów lub wytrasowanie nowych dla dróg: nr 12,– utrzymanie istniejących przebiegów oraz poprawa warunków technicznych i wzmocnienie znaczenia dróg wojewódzkich: nr 296– uwzględnienie roli linii kolejowych nr 275 i nr 14

5. Ważniejsze inwestycje zawarte w Indykatorywnym Planie Inwestycyjnym Lubuskiego Regionalnego Programu Operacyjnego na lata 2007 – 2013:

- 1) Rozbudowa Komendy Powiatowej Państwowej Straży Pożarnej w Żaganiu,
- 2) Internet Szerokopasmowy w województwie lubuskim w ramach rozwoju społeczeństwa informacyjnego,
- 3) Realizacja inwestycji w ramach programu małej retencji wodnej w województwie lubuskim,
- 4) Rewitalizacja Starówki Miejskiej w Żaganiu - etap I,
- 5) Pałac Książęcy w Żaganiu – Centrum Tożsamości i Przyszłości Europejskiej,
- 6) Budowa kompleksu turystyczno-rekreacyjnego w Żaganiu,
- 7) Przebudowa drogi wojewódzkiej nr 296 na odcinku Żagań-Czerna.

Uwaga: wykaz wszystkich inwestycji zawartych w Indykatorywnym Planie Inwestycyjnym Lubuskiego Regionalnego Programu Operacyjnego na lata 2007 – 2013 zawarty jest w Zmianie Planu zagospodarowania przestrzennego Województwa Lubuskiego – część III, str. 283.

II. Rekomendacje ze Zmiany Planu zagospodarowania przestrzennego Województwa Lubuskiego:

A. Inwestycje celu publicznego. Programy rządowe i zadania samorządowe.

1. **Zadania umieszczone w centralnym rejestrze programów rządowych - wg opracowania zmiany PZPWL – część III, str. 283**
2. **Programy operacyjne współpracy transgranicznej:**
 - Polska (woj. lubuskie) – Brandenburgia – jako Podregion Zielonogórski PL432 złożony z 7 powiatów: krośnieńskiego, nowosolskiego, świebodzińskiego, zielonogórskiego, żagańskiego, wschowskiego i miasta na prawach powiatu Zielonej Góry;
 - Polska (Województwo Lubuskie – Saksonia) – Podregion Zielonogórski PL 432 i 15 powiatów woj. dolnośląskiego);
3. **Inne programy:**
 - 1) Program Operacyjny Infrastruktura i Środowisko na lata 2007 – 2013
 - 2) Program budowy dróg krajowych na lata 2008 – 2012
 - 3) Master Plan dla Transportu Kolejowego w Polsce do 2030 r.
 - 4) Krajowy Program Oczyszczania Ścieków Komunalnych
 - 5) Polityka Energetyczna Polski do 2030 r.

Uwaga: szczegółowe dane dotyczące powyższych programów zawarte są w części III opracowania Zmiany Planu zagospodarowania przestrzennego Województwa Lubuskiego, str. 283.

4. Programy samorządu Województwa Lubuskiego

- 1) Harmonogram budów i przebudów dróg wojewódzkich planowanych do realizacji na lata 2008 – 2015
- 2) Indykatorywny Plan Inwestycyjny Lubuskiego Regionalnego Programu Operacyjnego na lata 2007 – 2013
- 3) Plan Gospodarki Odpadami dla Województwa Lubuskiego na lata 2008 – 2011 z perspektywą na lata 2012 – 2019 – aktualizacja

4) Mała Retencja Wodna w Województwie Lubuskim.

Uwaga: szczegółowe dane dotyczące powyższych programów zawarte są w części III opracowania Zmiany Planu zagospodarowania przestrzennego Województwa Lubuskiego, str. 283.

B. Rekomendacje w zakresie zadań proponowanych w Zmianie PzpWL

1. W zakresie struktury przestrzennej

- 1) Podjęcie działań w zakresie zapewnienia ładu przestrzennego na terenie miasta poprzez racjonalizację użytkowania przestrzeni i zapobiegania jej degradacji;
- 2) Stworzenie warunków umożliwiających uporządkowanie obszarów funkcjonalnych na terenie miasta, w tym infrastruktury technicznej;
- 3) Podjęcie działań zwiększających efektywność gospodarowania przestrzenią;
- 4) Stworzenie warunków pozwalających na kształtowanie procesów urbanizacji w celu osiągnięcia najkorzystniejszych rozwiązań przestrzennych;
- 5) Podjęcie działań zwiększających odporność struktury przestrzennej miasta na zagrożenia wynikające z ekstremalnych zjawisk przyrodniczych i katastrof;
- 6) Dążenie do osiągnięcia wysokiej jakości środowiska przyrodniczego poprzez ochronę i odpowiednie użytkowanie;

2. W zakresie miejsca w strukturze przestrzennej województwa

- 1) położenie miasta w jednym z głównych pasm rozwoju przestrzennego województwa – III Paneuropejskim Korytarzu Transportowym, wzdłuż autostrady A 18, generujący rozwój społeczno – gospodarczy;
- 2) wykorzystanie położenia miasta naturalnych i bardzo ciekawych zasobach przyrodniczych i kulturowych do rozwoju turystyki i rekreacji oraz związanych z nim usług;
- 3) położenie przy miastach: Żary – Żagań, jako jednym z głównych elementów krystalizujących strukturę przestrzenną województwa;

3. Pozostałe rekomendacje wynikające ze Zmiany PzpWL

- 1) Modernizacja infrastruktury transportowej oraz zwiększenie dostępności komunikacyjnej;
- 2) Udoskonalenie i rozbudowa infrastruktury technicznej i komunalnej poprawiającej warunki życia oraz podnoszącej atrakcyjność inwestycyjną obszarów aktywności gospodarczej;
- 3) Udoskonalenie i rozbudowa infrastruktury społecznej – w szczególności w sferach edukacji, opieki zdrowotnej, kultury i pomocy społecznej;
- 4) Usprawnienie systemu transportu publicznego z wykorzystaniem partnerstwa publiczno – prywatnego;
- 5) Uzyskanie trwałych efektów płynących ze współpracy międzyregionalnej;
- 6) Wspieranie działań na rzecz zwiększenia tożsamości regionalnej;
- 7) Wykorzystanie walorów środowiska i dziedzictwa kulturowego dla rozwoju turystyki;
- 8) Promocja walorów turystycznych i stworzenie systemu informacji turystycznej;
- 9) Podejmowanie przedsięwzięć kulturalnych tworzących atrakcyjny wizerunek regionu i województwa;
- 10) Podniesienie jakości kształcenia;
- 11) Dostosowanie kształcenia do potrzeb regionalnego rynku pracy i standardów UE;
- 12) Wyrównanie szans edukacyjnych dzieci i młodzieży;
- 13) Wspieranie działań na rzecz rozwoju społeczeństwa informacyjnego;
- 14) Ograniczenie zakresu i skutków wykluczenia społecznego osób i rodzin, ich integracja ze społeczeństwem oraz wyrównanie szans rozwojowych dzieci i młodzieży;
- 15) Rozwój instytucjonalnego i kapitałowego otoczenia biznesu;
- 16) Wspieranie wzrostu zatrudnienia i mobilności zawodowej;

REKOMENDACJE

Rekomendacje ze Zmiany PZPWL dla gmin województwa lubuskiego

- 17) Poprawa jakości stanu środowiska przyrodniczego;
- 18) Kształtowanie procesów społecznych i przestrzennych dla poprawy jakości życia;
- 19) Rozbudowa i przebudowa sieci dróg komunikacji rowerowej o znaczeniu międzyregionalnym i międzynarodowym;

Nazwa Gminy: ŻARY GMINA

Typ jednostki: gmina wiejska

Grupa Gmin: ponadlokalna

Powierzchnia: 294 km²

Liczba mieszkańców: 11.717



I. INFORMACJE OGÓLNE

1. Lokalizacja Gminy:

- położona w powiecie żarskim.

2. Charakterystyka Gminy:

Gmina położona jest w południowo - zachodniej części województwa lubuskiego, na pograniczu Niziny Wielkopolskiej i Niziny Śląskiej. Zajmuje głównie tereny Wysoczyzny obejmujące Wzgórza Żarskie. Członek Stowarzyszenia Gmin Rzeczypospolitej Polskiej Euroregionu „Sprewa – Nysa - Bóbr”.

3. Stan planistyczny gminy wynikający z obowiązku ustawowego, zgodnie z art. 9 ustawy o planowaniu i zagospodarowaniu przestrzennym (Dz. U. Nr 80, z 2003 r., poz. 717 ze zm.)

Studium uwarunkowań i kierunków zagospodarowania przestrzennego gminy:

- **uchwalenie:**
Uchwała Nr XII/113/2000 z dnia 27.04.2000 r.

4. Wnioski zgłoszone do Zmiany PzpWL:

Instytucja	Charakterystyka wniosku
Urząd Gminy Żary	Brak wniosków.
Dolnośląski Operator Systemu Dystrybucyjnego Sp. z o.o.	Dla gazociągów wysokiego oraz podwyższonego średniego ciśnienia zgodnie z odpowiednimi przepisami szczególnymi należy określić strefę ochronną.
ENEA Operator Sp. z o.o.	Informacja: teren woj. lubuskiego w zakresie infrastruktury służącej dystrybucji energii elektrycznej obsługiwany jest przez Oddziały Dystrybucji Gorzów Wlkp. oraz Zielona Góra ENEA Operator.
Zarząd Województwa Dolnośląskiego	- utrzymanie istniejących przebiegów lub wytrasowanie nowych dla dróg: A18 , nr 12, - utrzymanie istniejących sieci gazowych wysokiego ciśnienia, - utrzymanie rezerw terenu dla planowanych sieci wysokiego ciśnienia, - uwzględnienie roli linii kolejowych nr 275

5. Ważniejsze inwestycje zawarte w Indykatoryjnym Planie Inwestycyjnym Lubuskiego Regionalnego Programu Operacyjnego na lata 2007 – 2013:

- Internet Szerokopasmowy w województwie lubuskim w ramach rozwoju społeczeństwa informacyjnego,
- Realizacja inwestycji w ramach programu małej retencji wodnej w województwie

lubuskim.

Uwaga: wykaz wszystkich inwestycji zawartych w Indykatorywnym Planie Inwestycyjnym Lubuskiego Regionalnego Programu Operacyjnego na lata 2007 – 2013 zawarty jest w Zmianie Planu zagospodarowania przestrzennego Województwa Lubuskiego – część III, str. 283.

II. Rekomendacje ze Zmiany Planu zagospodarowania przestrzennego Województwa Lubuskiego:

A. Inwestycje celu publicznego. Programy rządowe i zadania samorządowe.

1. **Zadania umieszczone w centralnym rejestrze programów rządowych** - wg opracowania zmiany PZPWL – część III, str. 283

2. **Programy operacyjne współpracy transgranicznej:**

- Polska (woj. lubuskie) – Brandenburgia – jako Podregion Zielonogórski PL432 złożony z 7 powiatów: krośnieńskiego, nowosolskiego, świebodzińskiego, zielonogórskiego, żagańskiego, wschowskiego i miasta na prawach powiatu Zielonej Góry;
- Polska (Województwo Lubuskie – Saksonia) – Podregion Zielonogórski PL 432 i 15 powiatów woj. dolnośląskiego);

3. **Inne programy:**

- 1) Program Operacyjny Infrastruktura i Środowisko na lata 2007 – 2013
- 2) Program budowy dróg krajowych na lata 2008 – 2012
- 3) Master Plan dla Transportu Kolejowego w Polsce do 2030 r.
- 4) Krajowy Program Oczyszczania Ścieków Komunalnych
- 5) Polityka Energetyczna Polski do 2030 r.

Uwaga: szczegółowe dane dotyczące powyższych programów zawarte są w części III opracowania Zmiany Planu zagospodarowania przestrzennego Województwa Lubuskiego, str. 283.

4. Programy samorządu Województwa Lubuskiego

- 1) Harmonogram budów i przebudów dróg wojewódzkich planowanych do realizacji na lata 2008 – 2015
- 2) Indykatorywny Plan Inwestycyjny Lubuskiego Regionalnego Programu Operacyjnego na lata 2007 – 2013
- 3) Plan Gospodarki Odpadami dla Województwa Lubuskiego na lata 2008 – 2011 z perspektywą na lata 2012 – 2019 – aktualizacja
- 4) Mała Retencja Wodna w Województwie Lubuskim.

Uwaga: szczegółowe dane dotyczące powyższych programów zawarte są w części III opracowania Zmiany Planu zagospodarowania przestrzennego Województwa Lubuskiego, str. 283.

B. Rekomendacje w zakresie zadań proponowanych w Zmianie PzpWL

1. W zakresie struktury przestrzennej

- 1) Podjęcie działań w zakresie zapewnienia ładu przestrzennego na terenie gminy poprzez racjonalizację użytkowania przestrzeni i zapobiegania jej degradacji;
- 2) Stworzenie warunków umożliwiających uporządkowanie obszarów funkcjonalnych na terenie gminy, w tym infrastruktury technicznej;
- 3) Podjęcie działań zwiększających efektywność gospodarowania przestrzenią;
- 4) Stworzenie warunków pozwalających na kształtowanie procesów urbanizacji w celu osiągnięcia najkorzystniejszych rozwiązań przestrzennych;
- 5) Podjęcie działań zwiększających odporność struktury przestrzennej gminy na zagrożenia wynikające z ekstremalnych zjawisk przyrodniczych i katastrof;

- 6) Dążenie do osiągnięcia wysokiej jakości środowiska przyrodniczego poprzez ochronę i odpowiednie użytkowanie;

2. W zakresie miejsca w strukturze przestrzennej województwa

- 1) położenie gminy w jednym z głównych pasm rozwoju przestrzennego województwa – III Paneuropejskim Korytarzu Transportowym, wzdłuż autostrady A 18, generujący rozwój społeczno – gospodarczy;
- 2) wykorzystanie położenia gminy naturalnych i bardzo ciekawych zasobach przyrodniczych i kulturowych do rozwoju turystyki i rekreacji oraz związanych z nim usług;
- 3) położenie gminy w zespole miast: Żary – Żagań – Szprotawa, jako jednym z głównych elementów krystalizujących strukturę przestrzenną województwa;

3. Pozostałe rekomendacje wynikające ze Zmiany PzpWL

- 1) Modernizacja infrastruktury transportowej oraz zwiększenie dostępności komunikacyjnej;
- 2) Udoskonalenie i rozbudowa infrastruktury technicznej i komunalnej poprawiającej warunki życia oraz podnoszącej atrakcyjność inwestycyjną obszarów aktywności gospodarczej;
- 3) Udoskonalenie i rozbudowa infrastruktury społecznej – w szczególności w sferach edukacji, opieki zdrowotnej, kultury i pomocy społecznej;
- 4) Usprawnienie systemu transportu publicznego z wykorzystaniem partnerstwa publiczno – prywatnego;
- 5) Uzyskanie trwałych efektów płynących ze współpracy międzyregionalnej;
- 6) Wspieranie działań na rzecz zwiększenia tożsamości regionalnej;
- 7) Wykorzystanie walorów środowiska i dziedzictwa kulturowego dla rozwoju turystyki;
- 8) Promocja walorów turystycznych i stworzenie systemu informacji turystycznej;
- 9) Podejmowanie przedsięwzięć kulturalnych tworzących atrakcyjny wizerunek regionu i województwa;
- 10) Podniesienie jakości kształcenia;
- 11) Dostosowanie kształcenia do potrzeb regionalnego rynku pracy i standardów UE;
- 12) Wyrównanie szans edukacyjnych dzieci i młodzieży;
- 13) Wspieranie działań na rzecz rozwoju społeczeństwa informacyjnego;
- 14) Ograniczenie zakresu i skutków wykluczenia społecznego osób i rodzin, ich integracja ze społeczeństwem oraz wyrównanie szans rozwojowych dzieci i młodzieży;
- 15) Rozwój instytucjonalnego i kapitałowego otoczenia biznesu;
- 16) Wspieranie wzrostu zatrudnienia i mobilności zawodowej;
- 17) Poprawa jakości stanu środowiska przyrodniczego;
- 18) Kształtowanie procesów społecznych i przestrzennych dla poprawy jakości życia;
- 19) Rozbudowa i przebudowa sieci dróg komunikacji rowerowej o znaczeniu międzyregionalnym i międzynarodowym;

Nazwa Gminy: ŻARY MIASTO

Typ jednostki: gmina miejska

Grupa Gmin: regionalna

Powierzchnia: 33 km²

Liczba mieszkańców: 38.739



I. INFORMACJE OGÓLNE

1. Lokalizacja Gminy:

- położona w powiecie żarskim.

2. Charakterystyka Gminy:

Żary leżą na pograniczu Niziny Śląskiej i Niziny Wielkopolskiej, pomiędzy dwoma dopływami Odry: Bobrem i Nysą Łużycką. Są znaczącym ośrodkiem przemysłowym. Duży wpływ na rozwój gospodarczy Żar ma położenie w pasie przygranicznym. Członek Stowarzyszenia Gmin Rzeczypospolitej Polskiej Euroregionu „Sprewa – Nysa - Bóbr”.

3. Stan planistyczny gminy wynikający z obowiązku ustawowego, zgodnie z art. 9 ustawy o planowaniu i zagospodarowaniu przestrzennym (Dz. U. Nr 80, z 2003 r., poz. 717 ze zm.)

Studium uwarunkowań i kierunków zagospodarowania przestrzennego miasta:

- **uchwalenie:**
Uchwała Nr XIII/74/99 z dnia 25.11.1999 r.
- **zmiana:**
Uchwała Nr XXXVIII/27/2006 z dnia 27.04.2006 r.

4. Wnioski zgłoszone do Zmiany PzpWL:

Instytucja	Charakterystyka wniosku
Urząd Miasta Żary	<ul style="list-style-type: none">• Wyznaczenie nowej osi transportowej Poznań - Drezno,• uwzględnienie drogi łącznikowej pomiędzy drogami krajowymi nr 12 i nr 27 na terenie miasta Żary,• przewidzenie nowych terenów inwestycyjnych dla miasta Żary i całego południa województwa o powierzchni ok. 300 ha pomiędzy: torami kolejowymi Żary - Zielona Góra, drogą krajową Żary - Zielona Góra nr 27 i obecnymi terenami inwestycyjnymi miasta Żary przy ul. Przemysłowej,• uwzględnienie modernizacji drogi kolejowej Wrocław - Legnica - Małomice - Żagań - Żary - Forst - Cottbus - Berlin, na odcinku województwa lubuskiego,• uwzględnienie dalszych badań geologicznych w obszarze złoża węgla brunatnego Mosty koło Przewozu,• przewidzenie nowej drogi Żary - Żagań oraz drogi łączącej dzielnicę Żary - Kunice z tą drogą.

ENEA Operator Sp. z o.o.	Informacja: teren woj. lubuskiego w zakresie infrastruktury służącej dystrybucji energii elektrycznej obsługiwany jest przez Oddziały Dystrybucji Gorzów Wlkp. oraz Zielona Góra ENEA Operator.
ENEA Operator Sp. z o.o. w Poznaniu	Budowa nowej stacji transformatorowej 110/20 kV Żary II wraz z linią zasilającą 110 kV, poprzez wykonanie przelotowego zasilania stacji istniejącej linii WN Budzichów – Żary. Wykonanie powiązania linią 110 kV pomiędzy istniejącą stacją transformatorową 110/20/15 kV Nowogród Bobrzański, a planowaną stacją transformatorową 110/20 kV Żary II.
Zarząd Województwa Dolnośląskiego	<ul style="list-style-type: none"> – utrzymanie istniejących przebiegów lub wytrasowanie nowych dla dróg: nr 12, – utrzymanie istniejących sieci gazowych wysokiego ciśnienia, – utrzymanie rezerw terenu dla planowanych sieci wysokiego ciśnienia, – uwzględnienie roli linii kolejowych nr 14.

5. Ważniejsze inwestycje zawarte w Indykatywnym Planie Inwestycyjnym Lubuskiego Regionalnego Programu Operacyjnego na lata 2007 – 2013:

- 1) Rewitalizacja Starówki w Żarach,
- 2) Internet Szerokopasmowy w województwie lubuskim w ramach rozwoju społeczeństwa informacyjnego,
- 3) Realizacja inwestycji w ramach programu małej retencji wodnej w województwie lubuskim.

Uwaga: wykaz wszystkich inwestycji zawartych w Indykatywnym Planie Inwestycyjnym Lubuskiego Regionalnego Programu Operacyjnego na lata 2007 – 2013 zawarty jest w Zmianie Planu zagospodarowania przestrzennego Województwa Lubuskiego – część III, str. 283

II. Rekomendacje ze Zmiany Planu zagospodarowania przestrzennego Województwa Lubuskiego:

A. Inwestycje celu publicznego. Programy rządowe i zadania samorządowe.

1. **Zadania umieszczone w centralnym rejestrze programów rządowych** - wg opracowania zmiany PZPWL – część III, str. 283
2. **Programy operacyjne współpracy transgranicznej:**
 - Polska (woj. lubuskie) – Brandenburgia – jako Podregion Zielonogórski PL432 złożony z 7 powiatów: krośnieńskiego, nowosolskiego, świebodzińskiego, zielonogórskiego, żagańskiego, wschowskiego i miasta na prawach powiatu Zielonej Góry;
 - Polska (Województwo Lubuskie – Saksonia) – Podregion Zielonogórski PL 432 i 15 powiatów woj. dolnośląskiego);
3. **Inne programy:**
 - 1) Program Operacyjny Infrastruktura i Środowisko na lata 2007 – 2013
 - 2) Program budowy dróg krajowych na lata 2008 – 2012
 - 3) Master Plan dla Transportu Kolejowego w Polsce do 2030 r.
 - 4) Krajowy Program Oczyszczania Ścieków Komunalnych
 - 5) Polityka Energetyczna Polski do 2030 r.

Uwaga: szczegółowe dane dotyczące powyższych programów zawarte są w części III opracowania Zmiany Planu zagospodarowania przestrzennego Województwa Lubuskiego, str. 283.

4. Programy samorządu Województwa Lubuskiego

- 1) Harmonogram budów i przebudów dróg wojewódzkich planowanych do realizacji na lata 2008 – 2015
- 2) Indykatywny Plan Inwestycyjny Lubuskiego Regionalnego Programu Operacyjnego na lata 2007 – 2013
- 3) Plan Gospodarki Odpadami dla Województwa Lubuskiego na lata 2008 – 2011 z perspektywą na lata 2012 – 2019 – aktualizacja
- 4) Mała Retencja Wodna w Województwie Lubuskim.

Uwaga: szczegółowe dane dotyczące powyższych programów zawarte są w części III opracowania Zmiany Planu zagospodarowania przestrzennego Województwa Lubuskiego, str. 283.

B. Rekomendacje w zakresie zadań proponowanych w Zmianie PzpWL

1. W zakresie struktury przestrzennej

- 1) Podjęcie działań w zakresie zapewnienia ład przestrzennego na terenie gminy poprzez racjonalizację użytkowania przestrzeni i zapobiegania jej degradacji;
- 2) Stworzenie warunków umożliwiających uporządkowanie obszarów funkcjonalnych na terenie gminy, w tym infrastruktury technicznej;
- 3) Podjęcie działań zwiększających efektywność gospodarowania przestrzenią;
- 4) Stworzenie warunków pozwalających na kształtowanie procesów urbanizacji w celu osiągnięcia najkorzystniejszych rozwiązań przestrzennych;
- 5) Podjęcie działań zwiększających odporność struktury przestrzennej gminy na zagrożenia wynikające z ekstremalnych zjawisk przyrodniczych i katastrof;
- 6) Dążenie do osiągnięcia wysokiej jakości środowiska przyrodniczego poprzez ochronę i odpowiednie użytkowanie;

2. W zakresie miejsca w strukturze przestrzennej województwa

- 1) położenie miasta w jednym z głównych pasm rozwoju przestrzennego województwa – III Paneuropejskim Korytarzu Transportowym, wzdłuż autostrady A 18, generujący rozwój społeczno – gospodarczy;
- 2) wykorzystanie położenia miasta w naturalnych i bardzo ciekawych zasobach przyrodniczych i kulturowych do rozwoju turystyki i rekreacji oraz związanych z nim usług;
- 3) położenie przy zespole miast: Żary - Żagań – Szprotawa, jako jednym z głównych elementów krystalizujących strukturę przestrzenną województwa, generujący rozwój społeczno - gospodarczy;

3. Pozostałe rekomendacje wynikające ze Zmiany PzpWL

- 1) Modernizacja infrastruktury transportowej oraz zwiększenie dostępności komunikacyjnej;
- 2) Udoskonalenie i rozbudowa infrastruktury technicznej i komunalnej poprawiającej warunki życia oraz podnoszącej atrakcyjność inwestycyjną obszarów aktywności gospodarczej;
- 3) Udoskonalenie i rozbudowa infrastruktury społecznej – w szczególności w sferach edukacji, opieki zdrowotnej, kultury i pomocy społecznej;
- 4) Usprawnienie systemu transportu publicznego z wykorzystaniem partnerstwa publiczno – prywatnego;
- 5) Uzyskanie trwałych efektów płynących ze współpracy międzyregionalnej;
- 6) Wspieranie działań na rzecz zwiększenia tożsamości regionalnej;
- 7) Wykorzystanie walorów środowiska i dziedzictwa kulturowego dla rozwoju turystyki;
- 8) Promocja walorów turystycznych i stworzenie systemu informacji turystycznej;
- 9) Podejmowanie przedsięwzięć kulturalnych tworzących atrakcyjny wizerunek regionu i województwa;
- 10) Podniesienie jakości kształcenia;
- 11) Dostosowanie kształcenia do potrzeb regionalnego rynku pracy i standardów UE;
- 12) Wyrównanie szans edukacyjnych dzieci i młodzieży;
- 13) Wspieranie działań na rzecz rozwoju społeczeństwa informacyjnego;
- 14) Ograniczenie zakresu i skutków wykluczenia społecznego osób i rodzin, ich integracja ze społeczeństwem oraz wyrównanie szans rozwojowych dzieci i młodzieży;
- 15) Rozwój instytucjonalnego i kapitałowego otoczenia biznesu;

- 16) Wspieranie wzrostu zatrudnienia i mobilności zawodowej;
- 17) Poprawa jakości stanu środowiska przyrodniczego;
- 18) Kształtowanie procesów społecznych i przestrzennych dla poprawy jakości życia;
- 19) Rozbudowa i przebudowa sieci dróg komunikacji rowerowej o znaczeniu międzyregionalnym i międzynarodowym;