

**UCHWAŁA NR XXXIX/370/2009**  
**SEJMIKU WOJEWÓDZTWA LUBUSKIEGO**  
**z dnia 29 czerwca 2009 roku**

**w sprawie wyznaczenia aglomeracji Lubsko**

Na podstawie art. 43 ust. 2 a ustawy z dnia 18 lipca 2001 r. - Prawo wodne (Dz. U. z 2005 r. Nr 239, poz. 2019 z późn. zm.) po uzgodnieniu z Dyrektorem Regionalnego Zarządu Gospodarki Wodnej we Wrocławiu i Regionalnym Dyrektorem Ochrony Środowiska w Gorzowie Wielkopolskim oraz po zasięgnięciu opinii Rady Miasta Lubsko i Rady Miasta Jasień uchwała się, co następuje:

**§ 1.** Wyznacza się aglomerację Lubsko o równoważnej liczbie mieszkańców (RLM) 21 708, z oczyszczalnią ścieków zlokalizowaną w miejscowości Lubsko, gmina Lubsko, powiat żarski, województwo lubuskie, której obszar obejmuje miejscowości:

- 1) Białków, Górzyn, Lubsko, Lutol, Małowice, Stara Woda położone na terenie Gminy Lubsko
- 2) Budziechów położony na terenie Gminy Jasień.

**§ 2.** Obszar i granice aglomeracji wyznaczono na mapie w skali 1:25 000, stanowiącej załącznik do niniejszej uchwały.

**§ 3.** Wykonanie uchwały powierza się Zarządowi Województwa Lubuskiego.

**§ 4.** Uchwała wchodzi w życie po upływie 14 dni od dnia ogłoszenia w Dzienniku Urzędowym Województwa Lubuskiego.

**PRZEWODNICZĄCY SEJMIKU**

**Krzysztof Seweryn Szymański**

**Załącznik**  
do uchwały nr XXXIX/370/2009  
Sejmiku Województwa Lubuskiego  
z dnia 29 czerwca 2009 roku

## **OBSZAR I GRANICE AGLOMERACJI LUBSKO**

*MAPA W SKALI 1:25 000*

Oznaczenie zgodne z legendą na mapie.

Granica aglomeracji LUBSKO przebiega wzdłuż zewnętrznych granic działek budowlanych skanalizowanych lub przewidzianych do skanalizowania.

*Szkic położenia arkuszy*

1	2	3
4	5	6

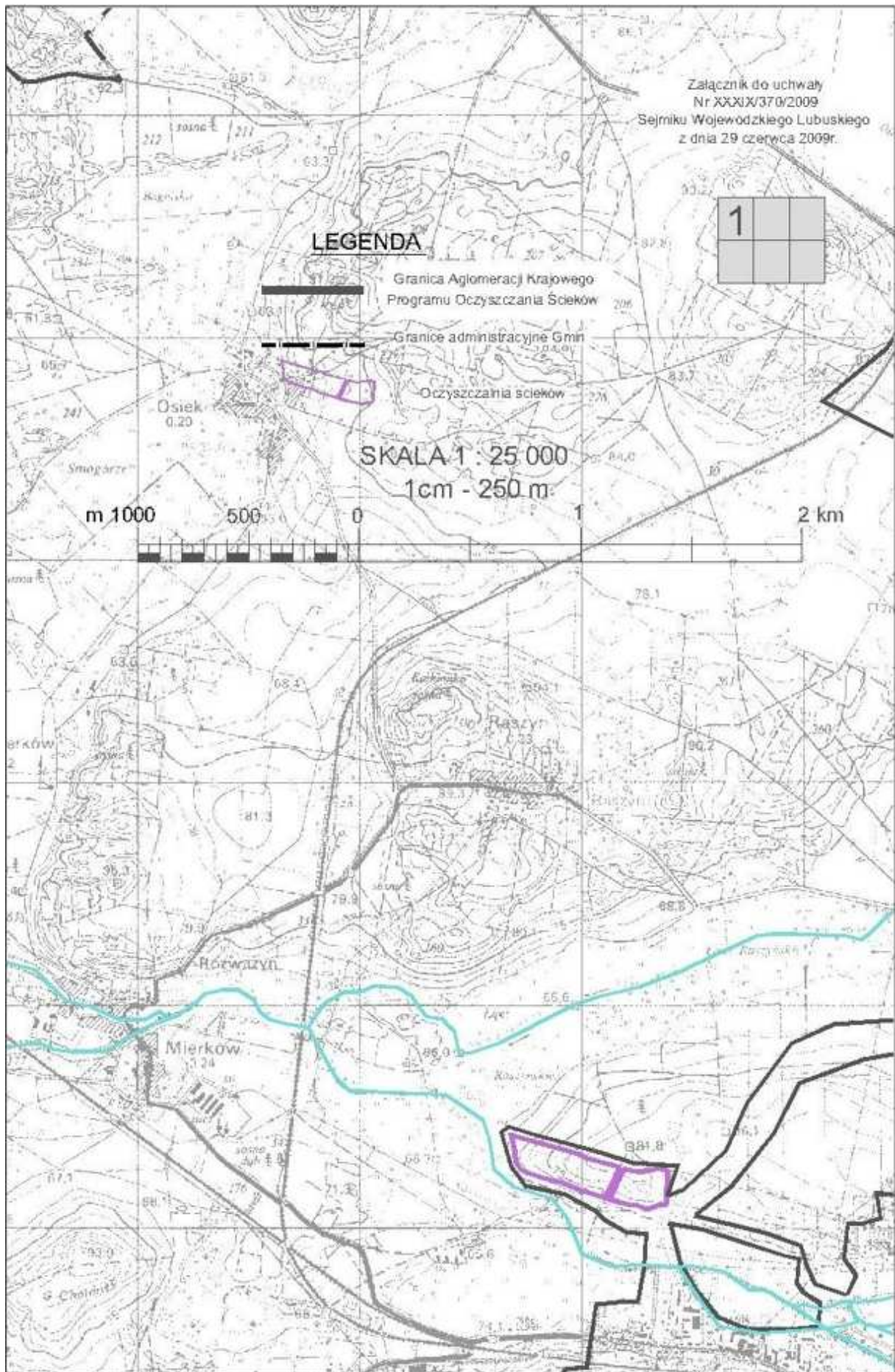

Załącznik do uchwały  
Nr XXXIX/370/2009  
Sejmiku Województwa Lubuskiego  
z dnia 29 czerwca 2009r.



### LEGENDA

-  Granica Aglomeracji Krajowego Programu Oczyszczania Ścieków
-  Granice administracyjne Gmin
-  Oczyszczania ścieków

SKALA 1 : 25 000  
1cm - 250 m





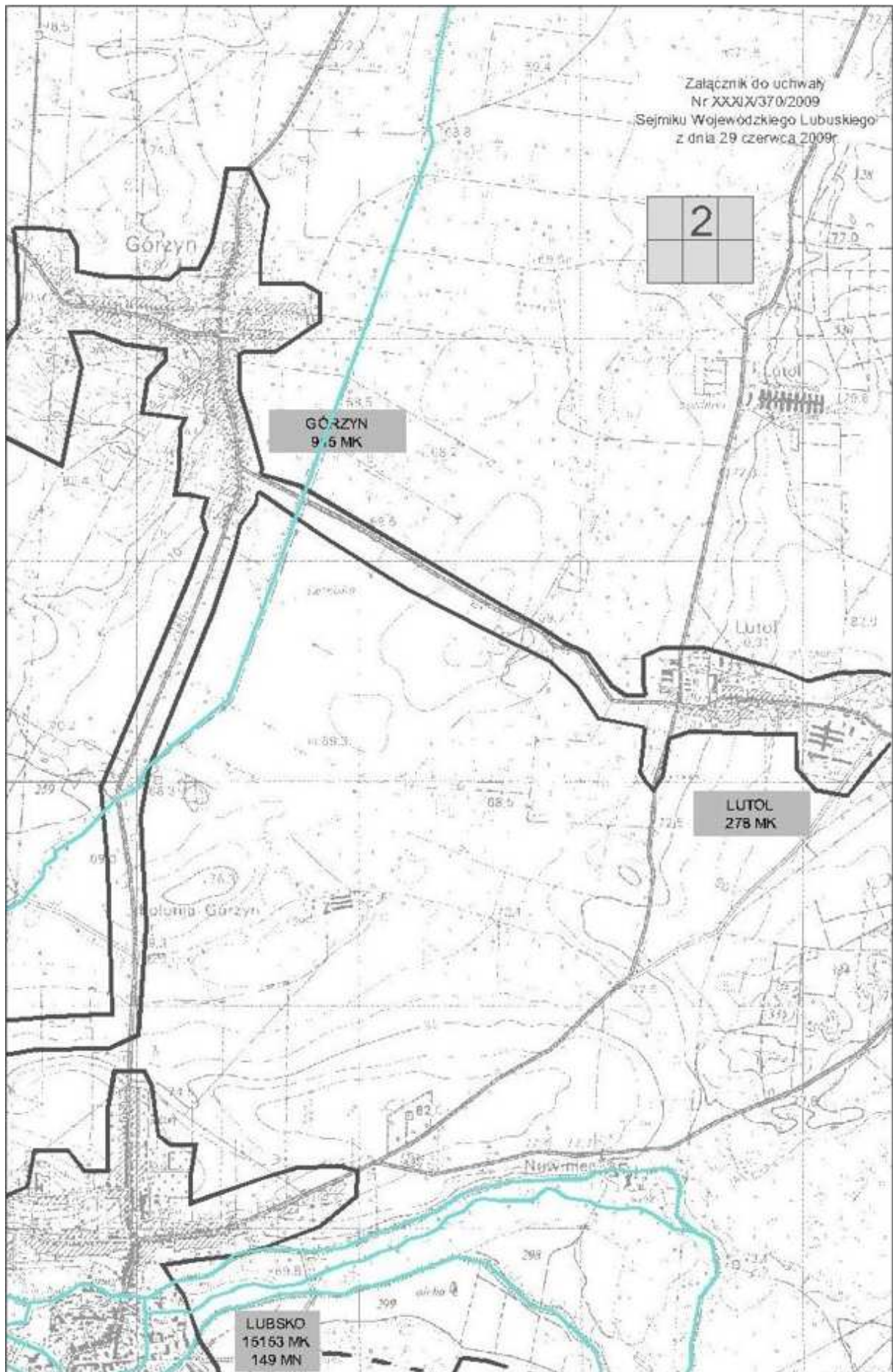
Załącznik do uchwały  
Nr XXXIX/370/2009  
Sejmiku Województwa Lubuskiego  
z dnia 29 czerwca 2009r.

2

**GÓRZYN**  
9,6 MK

**LUTOL**  
278 MK

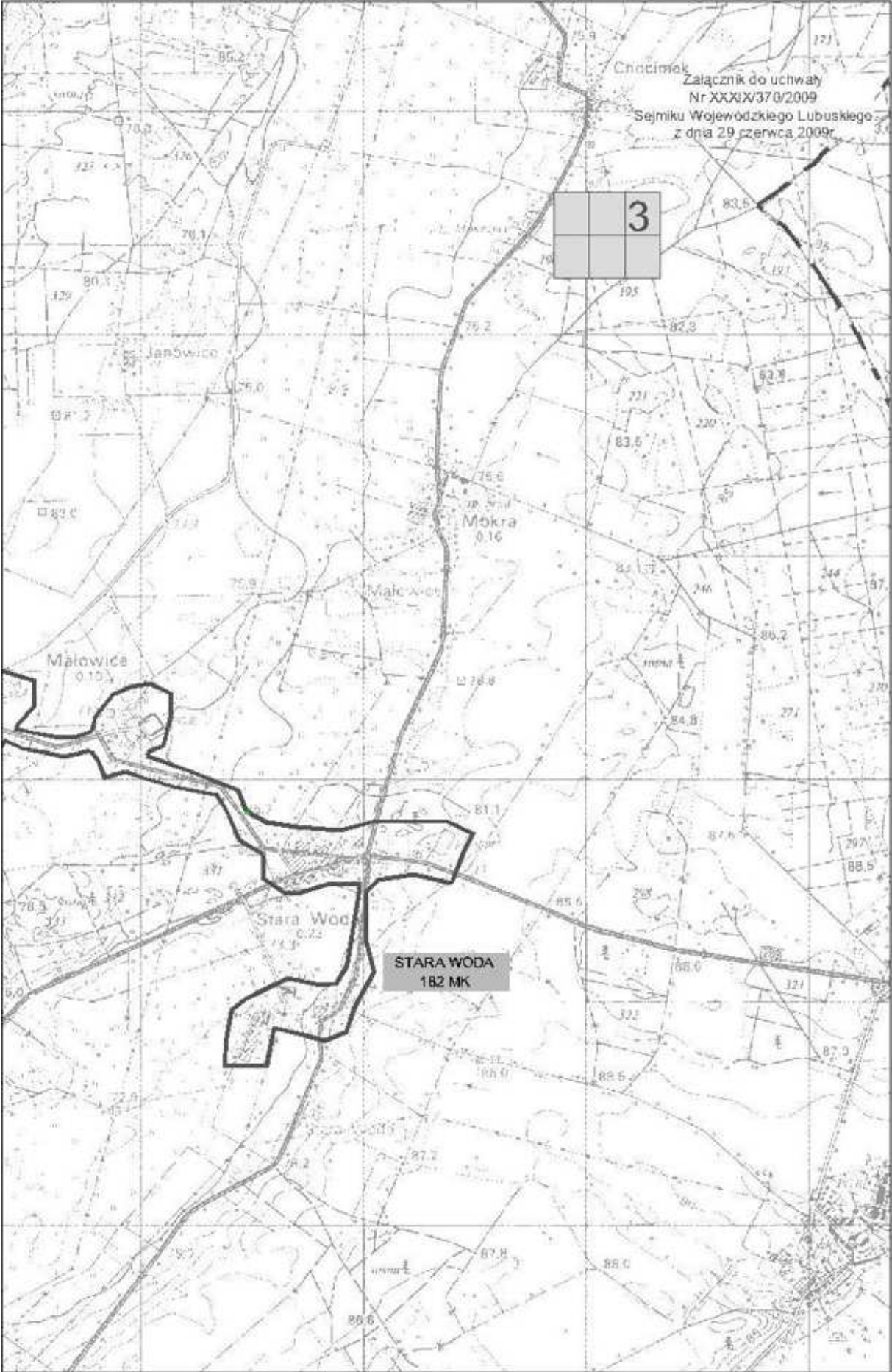
**LUBSKO**  
15163 MK  
149 MN



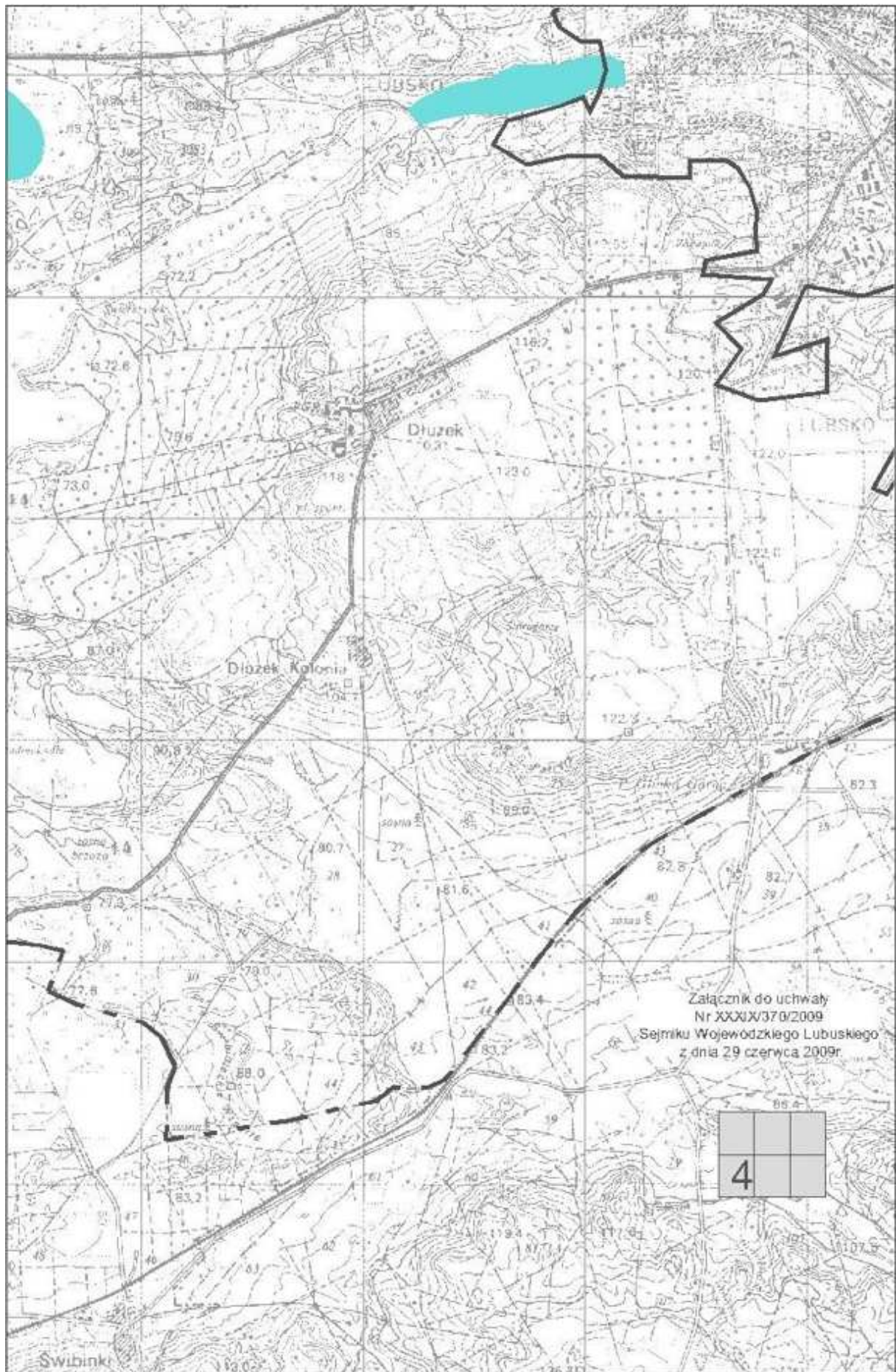
Załącznik do uchwały  
Nr XXXIX/370/2009  
Sejmiku Wojewódzkiego Lubuskiego  
z dnia 29 czerwca 2009r.

3

STARA WODA  
182 MK



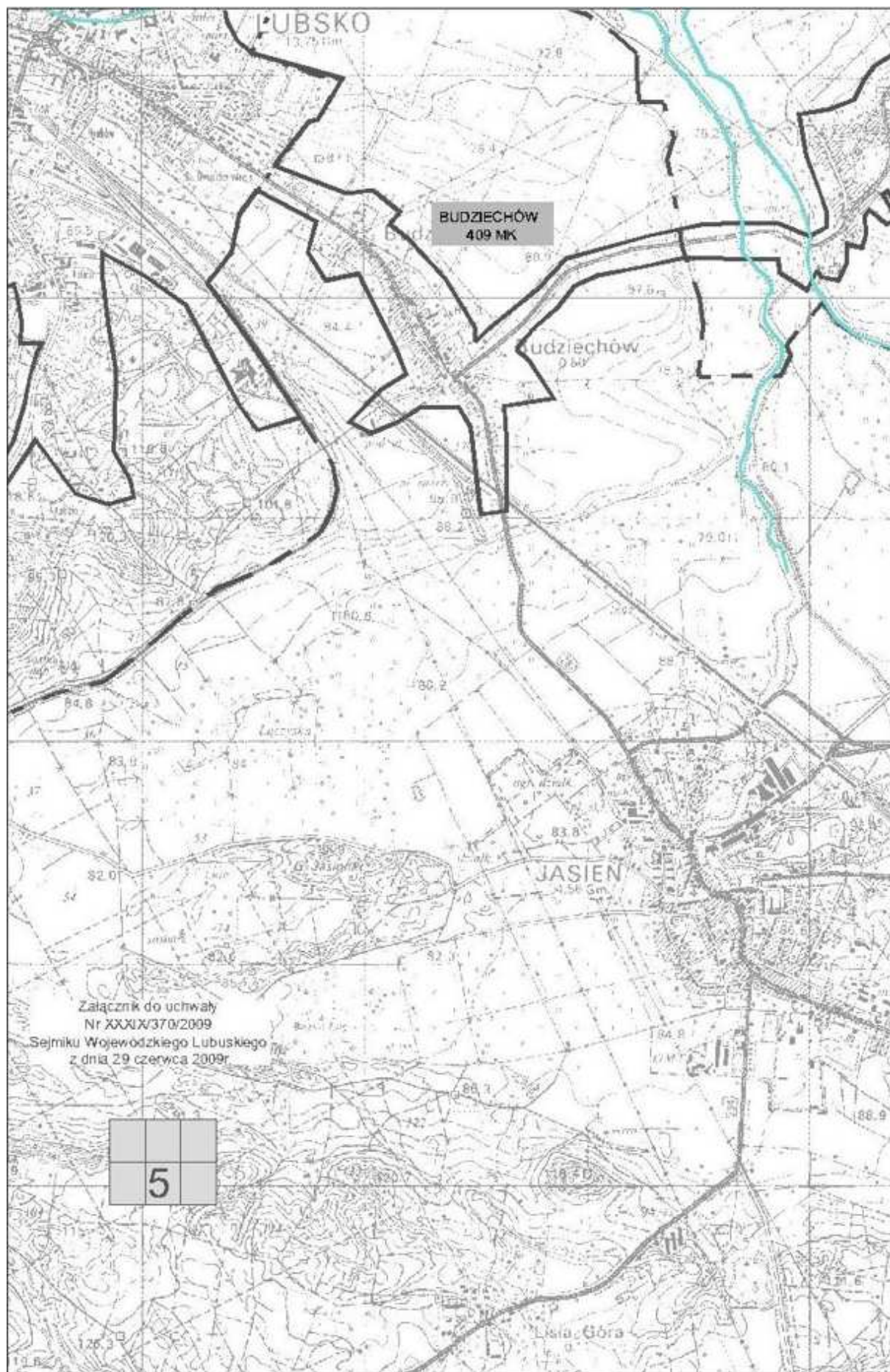




Załącznik do uchwały  
Nr XXXIX/370/2009  
Sejmiku Wojewódzkiego Lubuskiego  
z dnia 29 czerwca 2009r.

	4	

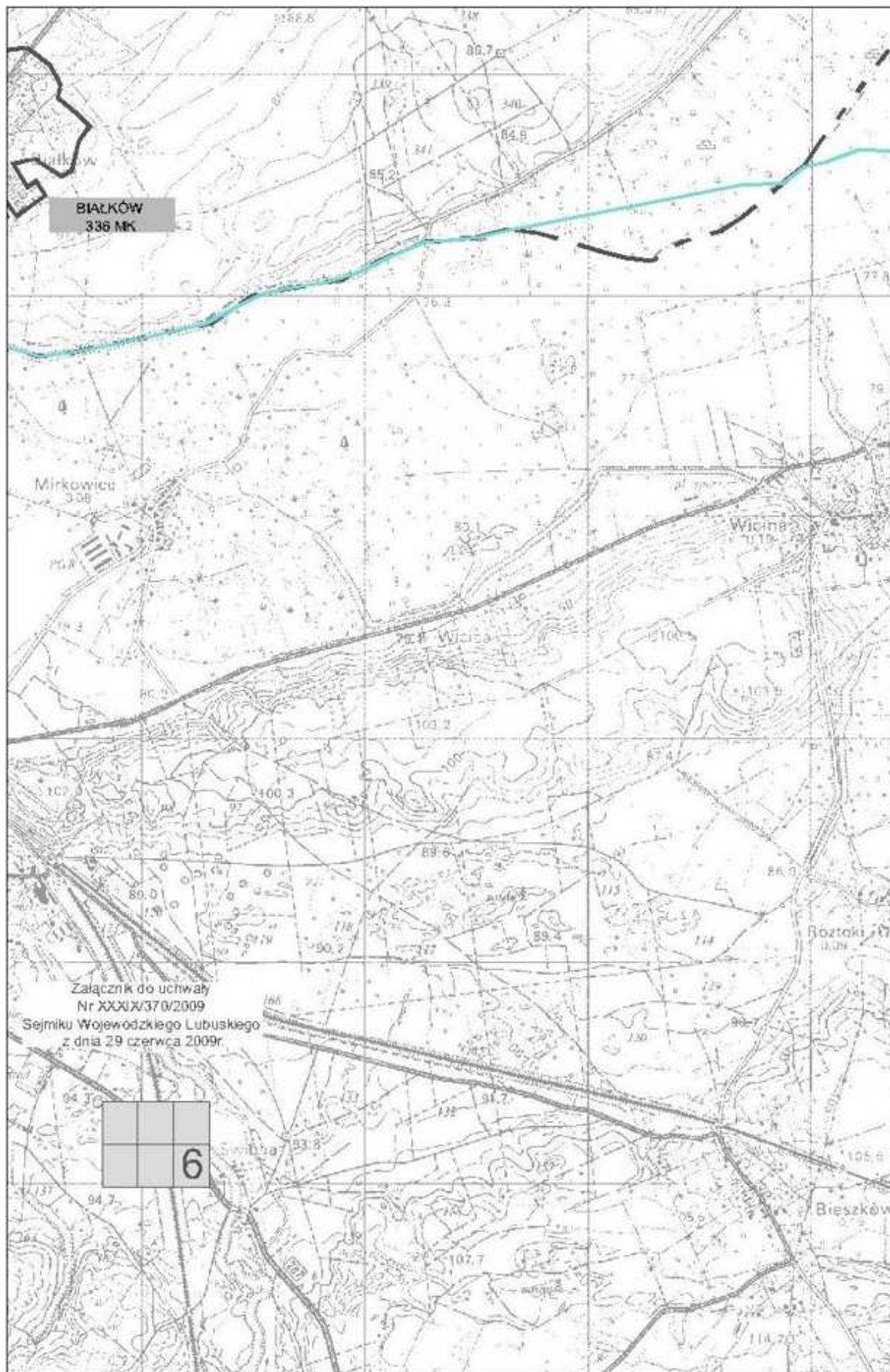




Załącznik do uchwały  
Nr XXXIX/370/2009  
Sejmiku Wojewódzkiego Lubuskiego  
z dnia 29 czerwca 2009r

5





**BIALKÓW**  
336 MK

Mirkowice  
308

Wiciba  
118

Wiciba  
114

Roztaki  
112

Bieszków

Załącznik do uchwały  
Nr XXXIX/370/2009  
Sejmiku Wojewódzkiego Lubuskiego  
z dnia 29 czerwca 2009r.

		6