

L.p.	Cele i kierunki ustalone w Projekcie ZPZPW	Obszary chronione			Tereny zurbanizowane				Pozostałe obszary				
		Natura 2000	Korytarze ekologiczne	Pozostałe	Jakość powietrza	Klimat akustyczny	Tereny zielone	Dobra materialne i zabytki	Krajobraz	Nieodnawialne zasoby naturalne	Zasoby wodne	Grunty rolne	Obszary leśne
84	Sukcesywne ograniczanie negatywnego wpływu na środowisko zanieczyszczeń obszarowych i punktowych, pochodzących z działalności rolniczej	?				-							
85	Zapewnienie warunków do funkcjonowania sił zbrojnych w okresie pokoju oraz do działania w razie agresji militamej	?	?	?	-	?	?	?	?	-	?	?	?
86	Zapewnienie warunków do przyjęcia, rozmieszczenia i funkcjonowania sojusznicznych sił zbrojnych	?	?	?	-	?	?	?	?	-	?	?	?
87	Reagowania na zagrożenia zdrowia i życia ludzi, katastrofy i klęski żywiołowe, zagrożenia gospodarczego i ekonomicznego funkcjonowania państwa, przestępczość i akty terroryzmu	?	?	?	-	?							
1	Obszar problemowy - Gubin												

24	24	24	24	4	0	0	15	25	23	12	23	24
8	8	8	31	5	34	33	12	17	10	17	10	8
16	16	16	38	54	23	37	16	17	20	17	20	20
5	5	5	4	6	6	1	3	6	3	6	3	3
18	17	16	3	6	9	2	12	15	20	15	20	21
6	7	8	5	10	13	0	11	20	5	20	6	5
11	11	11	3	7	3	0	9	1	10	1	6	7

SKALA OCEN

Wpływ zdecydowanie pozytywny

Wpływ pozytywny

Brak wpływu

Wpływ mieszany (w niektórych aspektach negatywny, w innych pozytywny)

Określenie wpływu problematyczne (cel określony zbyt ogólnie)

Wpływ niekorzystny

Wpływ zdecydowanie niekorzystny

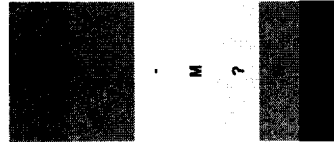




Tabela 3

Ocena potencjalnego wpływu wybranych szczególnych kierunków rozwoju przestrzennego ustalonych w Projekcie ZPZPWL na elementy środowiska

L.p.	Wybrane szczegółowe kierunki rozwoju przestrzennego ustalone w Projekcie ZPZPWL	Krajobraz, powierzchnia ziemi, gleba	Nieodnawialne zasoby naturalne	Natura 2000 i korytarze ekologiczne	Pozostałe obszary chronione	Różnorodność biologiczna	Jakość powietrza	Klimat akustyczny	Ilość i jakość zasobów wodnych	Zdrowie i życie ludzi	Dobra materialne i zabytki
1	Budowa lubuskiego odcinka drogi ekspresowej S3 Świnoujście – Lubawka									M	M
2	Modernizacja i rozbudowa A18 do uzyskania pełnych wymogów stawianych autostradom									M	M
3	Przebudowa i modernizacja dróg krajowych nr 3 na odcinku Sulechów – Racula i 32 w Zielonej Górze (tzw. Trasa Północna)						M			M	M
4	Przebudowa i modernizacja dróg wojewódzkich nr: 23, 127, 130, 132, 134, 137, 138, 139, 151, 156, 158, 274, 278, 279, 281, 282, 287, 288, 289, 292, 296, 297, 283, 288, 303, 304, 315						M	M		M	M
5	Budowa przepraw mostowych w Połęczku, Pomorsku, Kostrzynie nad Odrą, Miłsku, Urzędzie, Nowogrodzie Bobrzańskim										M
6	Budowa obwodnic w miejscowościach: Babimost, Lubsko, Drezdenko, Lubnicko i Jezioły, Nowy Kramsk, Maszewo, Wschowa, Ośno Lubuskie, Iłowa, Żagań, Bobrowice – Kukudło – Kosierz, Konotop, Rzepin, Koźuchów, Stypułowo, Drzonków, Sława, Bogaczów, Nowogród Bobrzański, Łęknica, Nowe Kramsko, Zabór – Drożków – Stary Kisielin, Zasięki, Koźuchów, Kostrzyn nad Odrą, Kunowice, Kargowa, Krosno Odrzańskie, Słubice, Szprotawa, Międzyrzecz						M	M		M	M
7	Budowa nowej drogi południkowej relacji Iłowa-Żagań-Krosno-Sulęcín-Gorzów Wlkp.			0	0	0		M			M
8	Modernizacja i poprawa jakości dróg w miejscowościach: Dobiegniew, Łagów, Nowa Sól, Nowogród Bobrzański, Słubice, Gorzów Wielkopolski, Kostrzyn nad Odrą, Zielona Góra						M			M	M
9	Rozbudowa węzłów zapewniających powiązanie z otoczeniem: Królów (na drodze krajowej Nr 12), Drozdów (na drodze krajowej Nr 27) i Iłowa (na drodze wojewódzkiej Nr 296)						M				M
10	Budowa węzłów drogowych w miejscowościach: Słubice, Międzyrzecz, Rzepin, Torzym, Łagów, Jordanowo, Myszęcin, Trzciel, Marwice, Wieprzyce, Zakanale, Skwierzyna, Głębokie, Nietoperek, Lubnicko, Leśna Góra, Chynów, Kisielin, Racula, Niedoradz, Rudno, Lasocin, Miłaków						M			M	M
11	Utworzenie krajowych i regionalnych centrów transportu intermodalnego w rejonie: Świebodzina, Międzyrzecza, Zbąszynka, Rzepina, Nowej Sól, Skwierzyna, Kostrzyna nad Odrą i Cigacic										M
12	Realizacja nowej trasy kolejowej dużej prędkości (>200km/h) Berlin – Poznań – Łódź – Warszawa, ze stacją w Zielonej Górze lub Świebodzinie						0				M
13	Modernizacja linii kolejowej na trasie Poznań – Berlin	0	0	M	M	M	0				M
		0	0	M	M	M	0		0		M



L.p.	Wybrane szczegółowe kierunki rozwoju przestrzennego ustalone w Projekcie ZPZPWL	Krajobraz, powierzchnia ziemi, gleba	Nieodnawialne zasoby naturalne	Natura 2000 i korytarze ekologiczne	Pozostałe obszary chronione	Różnorodność biologiczna	Jakość powietrza	Klimat akustyczny	Ilość i jakość zasobów wodnych	Zdrowie i życie ludzi	Dobra materialne i zabytki
14	Modernizacja linii kolejowej GE59 Wrocław – Zielona Góra – Rzepin – Szczecin na jej lubuskim odcinku	0	0	M	M	M	0		0		
15	Modernizacja linii kolejowej nr 358 na odcinku Zbąszynek – Czerwińsk wraz z budową łącznicy kolejowej Pomorsko – Przylep	0	0	M	M	M	0		0		
16	Modernizacja linii kolejowej nr 203 na odcinku Krzyż Wielkopolski – Kostrzyn nad Odrą	0	0	M	M	M	0	M	0		
17	Modernizacja linii kolejowej nr 367 Zbąszynek – Gorzów Wielkopolski	0	0	M	M	M	0	M	0		
18	Przywrócenia żeglowności na całej długości międzynarodowej drogi wodnej E30 Odra (także dla ruchu turystycznego, w tym powiązań z drogami wodnymi Niemiec), z podkreśleniem roli portu w Kostrzynie nad Odrą jako mogącego pełnić funkcję pomocniczą w stosunku do Szczecina oraz portu rzeczno-górnego w Cigacicach	0						M			
19	Zabezpieczenie żeglowności (szczególnie turystycznej) Noteci Warty (krajowa droga wodna E70) z zachowaniem w ich dolinach obszarów przyrodniczych podlegających szczególnej ochronie	0						M			0
20	Modernizacja portów rzecznych żeglugi śródlądowej w miejscowościach: Bytom Odrzański, Nowa Sól, Cigacice, Krosno Odrzańskie, Słubice, Kostrzyn nad Odrą	0	0	0	0			M		0	
21	Gospodarze (w tym turystyczne) wykorzystanie szlaków wodnych Nysy Łużyckiej i Bobru	0						M			
22	Podniesienie rangi Portu Lotniczego Zielona Góra – Babimost do pozycji portu krajowego, z powiązaniami zagranicznymi oraz budowa cargo	0							0		
23	Realizacja lotniska regionalnego w Gorzowie Wielkopolskim										
24	Uruchomienie lotniska szybowcowego w Siedlisku	0	0	0	0		0		0		
25	Poprawa bezpieczeństwa terenów zalewowych poprzez rozbudowę systemów pasywnej i aktywnej ochrony, w tym poprawa stanu technicznego wałów w okolicach miejscowości: Gluchów, Pomorsko, Brody, Nietkowitz, Będów, Drogomil, Tarnawa, Czerwińsk, Kosarz, a także odcinka zabezpieczającego linię kolejową Zielona Góra – Czerwińsk oraz modernizacja i realizacja budowy nowych polderów zalewowych: Urad, Słubice-Górzycza i Ługi Górzyckie						0				
26	Wykonanie powiązania linią 110kV pomiędzy stacją transformatorową 110/20/15kV Nowogród Bobrzański a stacją transformatorową 110/20kV Zary II		0				0		0	M	
27	Wykonanie powiązania stacji transformatorowej 110/15kV w Nowym Kisielinie ze stacją 110/20kV Graniczna		0				0		0	M	
28	Rozbudowa i modernizacja infrastruktury elektroenergetycznej w Żarach, Nowym Kisielinie, Kargowej, Baczynie, Witnicy, Drezdenku, Kurowicach, Lubiechni Wielkiej, Sulęcinie, Skwierzynie, Kostrzynie nad Odrą, Rzepinie, Ośnie Lubuskim		0	0	0	0	0		0		
29	Wykonanie powiązania linią 110kV planowanej stacji 110/15kV Kargowa z istniejącą stacją 110/15kV Zbąszynek		0				0		0	M	
30	Modernizacja linii 110kV relacji Lubiechnia Wielka – Sulęcין		0				0		0		









L.p.	Wybrane szczegółowe kierunki rozwoju przestrzennego ustalone w Projekcie ZPZPW	Krajobraz, powierzchnia ziemi, gleba	Nieodnawialne zasoby naturalne	Natura 2000 i korytarze ekologiczne	Pozostałe obszary chronione	Różnorodność biologiczna	Jakość powietrza	Klimat akustyczny	Ilość i jakość zasobów wodnych	Zdrowie i życie ludzi	Dobra materialne i zabytki
50	Rozbudowa i modernizacja sieci gazowniczej i urządzeń do przesyłu gazu w Kostrzynie nad Odrą, Baczynie, Gorzowie Wielkopolskim, Kłodawie		M	0	0	0				M	M
51	Zakończenie budowy terminalu eksportacyjnego w Wierzbnie		M	0	0	0	0		0	0	M
52	Realizacja nowych odwiertów oraz budowa kolejnych obiektów i gazociągów kopalnianych w obszarach i terenach górniczych oraz ich połączenie z nowobudowaną Kopalnią Ropy i Gazu w OITG LMG (Lubiatów – Międzychód – Grotów) oraz mieszalnią gazu ziemnego w Kłodawie i odzotownią w Grodzisku Wielkopolskim									M	M
53	Wykonanie 4 otworów wiertniczych w złożu Radoszyn i kolejnych 8 na terenie województwa				0					M	M
54	Uporządkowanie gospodarki sciekowej w kolejności zależnej od RLM	M	0					0	M		0
55	Poprawa jakości wód powierzchniowych oraz polepszenia jakości i dystrybucji wody przeznaczonych do spożycia na terenach środkowej Odry, obejmujących ujścia rzek: Myśli, Warty, Postomii, Ilanki i Pliszki	0	0				0	0			0
56	Budowa krytego basenu z modernizacją stadionu miejskiego w Sulechowie		0	0	0	0	0		0	M	
57	Budowa drogi turystycznej wzdłuż granicznego odcinka Odry i Nysy Łużyckiej, w celu usprawnienia ruchu turystycznego po stronie polskiej	0					0			M	M
58	Investycje przemysłowe na obszarze: Kostrzyńsko-Slubickiej Specjalnej Strefy Ekonomicznej (Kostrzyn n. Odry, Nowa Sól, Bytom Odrzański, Słubice, Gorzów Wlkp., Gubin, Sulecin, Lubsko, Zielona Góra, Skwierzyna), Lubuskiego Parku Przemysłowego w Nowym Kiszelinie (Zielona Góra), Parku Naukowo-Technologicznego Uniwersytetu Zielonogórskiego w Zielonej Górze, Międzyrzeckiego Parku Parku Przemysłowego w Międzyrzeczu, Wałbrzyskiej Specjalnej Strefy Ekonomicznej (Szprotawa)		0	M	M		0	0	0	M	M
59	Wyznaczenie lokalnych Obszarów Wytwarzności Gospodarczej w: Żarach, Żaganiu, Krośnie Odrzańskim, Wschowie, Sulechowie	0	0	0	0	0	0	0	0	M	M
60	Kształtowanie Pasma Przyspieszonego Rozwoju Gorzów Wlkp. – Zielona Góra – Nowa Sól wzdłuż projektowanej drogi ekspresowej S3	0	0				M		0	M	M
61	Modernizacja składnicy materiałów pędnych i smarów w okolicach m. Wędzryn		0	0	0	0					0
62	Stworzenie parków kulturowych w miejscowościach: Biedrzychowice Doine, Bojadła, Bytom Odrzański, Chłastawa, Dąbroszyn, Drezdenko, Glisno, Gorzów Wielkopolski, Gonclkowo, Iłowa Żagańska, Klepsk, Kosieczyn, Kożuchów, Lubiącin, Lubniewice, Lubsko, Łągow, Mierzęcic, Międzyrzecz, Nowe Miasteczko, Osno Lubuskie, Przewóz, Pszczew, Rokitno, Santok, Sława, Słońsk, Szprotawa, Świebodzin, Tarnów Jezierny, Trzebiechów, Wicina, Wschowa, Zabór, Zatonie, Zielona Góra, Żagań, Żary	0	0	M	M	M	0		0		



L.p.	Wybrane szczegółowe kierunki rozwoju przestrzennego ustalane w Projekcie ZPZPWL	Krajobraz, powierzchnia ziemi, gleba	Nieodnawialne zasoby naturalne	Natura 2000 i korytarze ekologiczne	Pozostałe obszary chronione	Różnorodność biologiczna	Jakość powietrza	Klimat akustyczny	Ilość i jakość zasobów wodnych	Zdrowie i życie ludzi	Dobra materialne i zabytki
63	Utworzenie szlaków turystycznych i krajobrazowych: Cysterskiego, Templariuszy i Joannitów, Dziedzictwa Kulturowego Augustianów Żagańskich, Gotyckich Kościołów Farnych, Kamiennych Kościołów Wilejskich z XII-XIII w., Zabytkowych Ratuszy, Średniowiecznych Fortyfikacji Miejskich, Zamków i Dworów Obronnych, Architektury Związanej z Rodami Bironów i Talleyrandów, Zabytkowych Kościołów Drewnianych, Zabytków Konstrukcji Szkieletowej (część środkowa i północna województwa), Zabytkowych Organów, Renesansowych i Barokowych zabytków Sztuki Sepulkralnej, Architektury Barokowej, Najcenniejszych Zespołów Urbanistycznych o Średniowiecznym Rozplanowaniu i zachowanym układzie Przestrzennym, Dziedzictwa Kulturowego Żagania, Winiarski, Fortyfikacji Międzyrzeckiego Rejonu Umocnionego, Umocnień Zwanych Pozycją Środkowej Odry, Elektrowni Wodnych, Parków Projektowanych przez Eduarda Petzolda, Wałów Chrobrego Zwanych też Wałami Śląskimi, Świętego Jakuba	0	0	M	M	0	0	0	0	0	0
		1	1	2	2	2	19	0	2	22	33
		43	24	39	40	46	7	49	31	3	0
		1	7	8	8	7	7	9	1	35	26
		18	31	14	13	9	30	4	29	3	4

SKALA OCEN

 wpływ bardzo korzystny i korzystny
 wpływ bardzo negatywny i negatywny
 wpływ mieszany (pozytywny i negatywny)
 brak wpływu lub wpływ niemożliwy do określenia

M
0





L.p.	Inwestycje celu publicznego o znaczeniu ponadlokalnym	Krajobraz, powierzchnia ziemi, gleba	Niedonawialne zasoby naturalne	Natura 2000 i korytarze ekologiczne	Pozostałe obszary chronione	Różnorodność biologiczna	Jakość powietrza	Klimat akustyczny	Ilość i jakość zasobów wodnych	Zdrowie i życie ludzi	Dobra materialne i zabytki
11	<p>Przebudowa dróg wojewódzkich nr: 130 odc. Gorzów Wlkp.-Buczyna; przebudowa skrzyżowania 131 i 132; 134 skrzyżowanie z drogą kraj. nr 22-Ośno Lubuskie; 137 odc. w m. Sulęcín i Trzemeszno Lubuskie, skrzyżowanie z drogą prowadzącą do K-SSSE, przebudowa skrzyżowania na ul. Młyńskiej w Międzyzecz; 138 odc. w m. Wątowice i Torzym, odc. Torzym-Gubin, odc. skrzyżowanie z drogą kraj. nr 22 - skrzyżowanie z drogą kraj. nr 29, odc. skrzyżowanie ul. Nowej i ul. Wyspiańskiego oraz przebudowa ul. Chopina na odc. skrzyżowanie z ul. Nową do granicy Parstwa w m. Gubin; 139 odc. w m. Rzepin; 154 w m. i gm. Drezdenko i gm. Stare Kurowo; 155 odc. w m. Stare Kurowo; 156 w m. Klesno, przebudowa skrzyżowania ul. Sportowa z drogą powiatową nr 1375F w m. Sirzelce Kraj.; 158 odc. w m. Trzebież, Gościm i Wawrów, budowa odc. drogi woj. nr 158 do drogi kraj. nr 22; 159 odc. w m. Skwierzyna; 174 odc. Drezdenko-granica woj.; 181 odc. Drezdenko-Wieleń; 276 odc. w m. Sycowice i Radnica, budowa ciągu pieszo-rowerowego wzdłuż drogi; 278 odc. w m. Stare Strącze, Lubiatów, Wschowa, przebudowa skrzyżowania z ul. Okrężną i PKC w Sulechowie; 279 odc. Buchałów-Kiepin, Buchałów-Drzonów, Ochla-Świdnica, Jany-Stary Kisielin, odc. Jany-Racula-Niełków, odc. w m. Drzonków, Ochla; 283 odc. w m. Lasocin, Zatonie, odc. Zielona Góra-Kozuchów oraz Kozuchów-skrzyżowanie z drogą woj. nr 292, przebudowa skrzyżowania dróg 297 i 283 w m. Kozuchów; 286 odc. w m. Czarnowice; 287 odc. Kosierz-Bobrowice, odc. w m. Drozków; 288 odc. w m. Kosierz; 292 odc. Nowa Sól-Bytom Odrzański; 294 odc. w m. Trzebieł; 295 odc. Nowogród Bobrzański-Żagań, rozbudowa odc. w m. Miodnica, Gorzupia Dolna; 296 odc. Żagań-Czerna, odc. Kozuchów-Żagań w m. Słuputów, odc. Kozuchów-Żagań-granica woj., odc. Iłowa-Ruszków, w m. Żagań na odc. ulic Przyjaciół Żołnierza i Lotników Alianckich; 297 odc. Kozuchów-Szprotawa w m. Borowina i Pasterzowice, odc. granica woj.-Kozuchów; 302 odc. Smardzewo-Chlastawa; 303 odc. Świebodzin-Smardzewo, odc. w m. Lubinicko; 305 odc. w m. Lgiń; 313 odc. Babimost-Kargowa; 315 odc. w m. Lubiecin, odc. Przyborów-granica woj.; 318 odc. Radzyń-Tarnów, odc. Lubiecin-Tarnów; 350 odc. Przewóz-Gozdnica</p>	0	0	0	0	0	0	0	0	M	
12	<p>Wzmocnienie dróg wojewódzkich nr: 130 odc. Wysoka-Baczyna; 151 odc. Gorzów Wlkp.-granica woj.; 156 odc. w m. Buszów i Danków; 160 odc. granica woj.-Dobiegów oraz Drezdenko-Międzyzecz; 276 odc. Krosno Odrz.-Świebodzin; 278 odc. Konotop-Lubogosz; 287 m. Grabik odc. od przejazdu kolejowego Nowogród Bobrzański-Żary do skrzyżowania z drogą kraj. nr 12; 315 odc. Lipka-Konotop;</p>	0	0	0	0	0	0	0	0	M	
13	<p>Budowa obwodnic miejscowości: Rzepin, Drezdenko, Wschowa, Ślawa, Drzonków, Bogaczów, Lubsko, Żagań, Kozuchów, Kosieczyn, Jeziory, Nowe Kramsko, Maszewo, Nowa Sól, Ośno Lubuskie, Nowy Kisielin, Stary Kisielin, Łaz, Zabór i Droszków, Babimostu</p>	0	0	0	0	0	0	0	0	M	







L.p.	Inwestycje celu publicznego o znaczeniu ponadlokalnym	Krajobraz, powierzchnia ziemi, gleba	Niedonawialne zasoby naturalne	Natura 2000 i korytarze ekologiczne	Pozostałe obszary chronione	Różnorodność biologiczna	Jakość powietrza	Klimat akustyczny	Ilość i jakość zasobów wodnych	Zdrowie i życie ludzi	Dobra materialne i zabytki
14	Pozostałe inwestycje drogowe w miejscowościach woj. lubuskiego: przebudowa ul. B. Chrobrego i 11 listopada w Ośnie Lubuskim; przebudowa skrzyżowania ul. Mickiewicza, Wojska Polskiego, Słubicka (rondo w m. Rzepin); przebudowa Al. Wolności w m. Sirzeice Krajeńskie; budowa ronda w m. Wschowa; przebudowa skrzyżowania przy placu Wolności na rondzie w m. Żagań w ciągu drogi woj. nr 296	0	0	0	0	0	0	0	0	M	
15	Modernizacja linii kolejowej E-20/ C-E 20 do prędkości 200 km/h	0	0				0		0		
16	Modernizacja linii kolejowych do prędkości 120 km/h: nr 14 ,nr 203 na odcinku Kostrzyn – Krzyż; nr 273; nr 275; nr 358 na odcinku Czerwieńsk – Zbąszynek	0	0	M	M	M	0		0		
17	Modernizacja linii kolejowej nr 367 na odcinku Zbąszynek – Gorzów Wlkp. do prędkości 100 km/h	0	0	M	M	M	0		0		
18	Modernizacja linii kolejowych do prędkości 80 km/h: nr 275; nr 282; nr 358 na odcinku Czerwieńsk – Gubin; nr 370	0	0	M	M	M	0		0		
19	Modernizacja linii kolejowej CE59 Wrocław – Zielona Góra – Rzepin – Szczecin etap I (linia dedykowana dla ruchu towarowego)	0	0	M	M	M	0		0		
20	Budowa 2-torowych linii 400 kV w relacjach: Zielona Góra – Baczyna; Krajnik – Baczyna z jednym torem pracującym czasowo na napięciu 220 kV Krajnik – Gorzów Wlkp.; Polkowice – Zielona Góra; Plewiska Bis – Pasikurovice; Baczyna – EA2		0				0		0	M	M
21	Budowa linii 400 kV w relacjach: Plewiska – granica RP kierunek Eisenhüttenstadt; Baczyna – Gubin		0				0		0	M	M
22	Wprowadzenie linii Krajnik – Gorzów Wlkp. do stacji Baczyna po przelazieniu odcinka Krajnik – Baczyna na napięcie 400 kV		0	0	0	0	0		0	M	M
23	Wprowadzenie linii 400 kV Plewiska Bis – Eisenhüttenstadt do stacji Zielona Góra		0	0	0	0	0		0	M	M
24	Modernizacja linii 220 kV wraz z wymianą przewodów na wysokotemperaturowe w relacjach: Polkowice – Leszno – Plewiska ; Leśniów – Gorzów Wlkp.		0	0	0	0	0		0	M	M
25	Budowa stacji 400/110 kV: Zielona Góra z TR 400/110 kV, 400 MVA; Baczyna z wprowadzeniem do tej stacji linii 400 kV Krajnik – Plewiska	0	0				0		0	M	M
26	Budowa stacji 400 kV Gubin		0				0		0	M	M
27	Budowa gazociągu DN 300 Polkowice – Olszyniec (Żary)		0				0		0	M	M
28	Modernizacja i remont gazociągu Żukowice – Olszyniec		0				0		0	M	M
29	Budowa gazociągu DN 700 8,4 MPa Szczecin – Lwówek L= 186 km – etap I Szczecin – Gorzów Wlkp. (od granicy województwa do Gorzowa Wlkp.); etap II Gorzów Wlkp. – Lwówek (od Gorzowa Wlkp. do granicy województwa)		0				0		0	M	M
30	Rozbudowa i modernizacja Regionalnego Portu Lotniczego Zielona Góra w Babimoście wraz z infrastrukturą lotniskową		0	0	0	M			0	M	





L.p.	Inwestycje celu publicznego o znaczeniu ponadlokalnym	Krajobraz, powierzchnia ziemi, gleba	Niedonawialne zasoby naturalne	Natura 2000 i korytarze ekologiczne	Pozostałe obszary chronione	Różnorodność biologiczna	Jakość powietrza	Klimat akustyczny	Ilość i jakość zasobów wodnych	Zdrowie i życie ludzi	Dobra materialne i zabytki
41	Uzbrojenie terenów aktywizacji gospodarczej: Sirefa Aktywności Gospodarczej przy autostradzie A-18 w gminie Iłowa; tereny od ulicy Drzewickiej do terenów popoligonowych – etap I ul. Drzewicka i Jana Pawła II w Kostrzynie nad Odrą	0	0	9	9	8	6	1	11	20	31
42	Infrastruktura dla sił wzmocnienia NATO – modernizacja składnicy materiałów pędnych i smarów (MPS) w m. Wędrzyn	0	0	14	14	14	4	30	8	0	0
		3	3	9	9	8	6	1	11	20	31
		20	0	14	14	14	4	30	8	0	0
		5	0	7	7	9	3	4	2	18	10
		14	39	12	12	11	29	7	21	2	1

SKALA OCEN

-  wpływ bardzo korzystny i korzystny
 wpływ bardzo negatywny i negatywny
 wpływ mieszany (pozytywny i negatywny)
 brak wpływu lub wpływ niemożliwy do określenia

M

0











Lp.	Cele i kierunki ustalone w projekcie ZPZPWL	Krajobraz, powierzchnia ziemi, gleba		Nieodnawialne zasoby naturalne		Natura 2000 i korytarze ekologiczne		Pozostałe obszary chronione		Różnorodność biologiczna		Jakość powietrza		Klimat akustyczny		Ilość i jakość zasobów wodnych		Zdrowie i życie ludzi		Dobra materialne i zabytki			
		Czas oddziaływ.		Czas oddziaływ.		Czas oddziaływ.		Czas oddziaływ.		Czas oddziaływ.		Czas oddziaływ.		Czas oddziaływ.		Czas oddziaływ.		Czas oddziaływ.		Czas oddziaływ.		Czas oddziaływ.	
		K	S	D	T	H	C	K	S	D	T	H	C	K	S	D	T	H	C	K	S	D	T
49	Współpraca z województwami położonymi w dorzeczu Odry (wdrażanie Programu Odra 2006). Nysy Łużyckiej, itd. w celu zintensyfikowania działań dotyczących ochrony zasobów wodnych w tych dorzeczach		X				X	X									X		X				
50	Wdrażanie programów zaopatrzenia miast i gmin województwa lubuskiego w wodę																X						
51	Budowa i modernizacja sieci wodociągowych	X	X	X			X	X	X													X	X
52	Modernizacja ujęć wody i stacji uzdatniania	X	X	X			X	X											X				X
53	Likwidacja nieczynnych ujęć wody	X	X				X		X									X					
54	Ochrona zlewni Obrzycy, Obry i Drawy	X	X	X			X	X	X						X	X		X				X	X
55	Ochrona zlewni jezior	X	X	X			X	X	X						X	X		X				X	X
56	Poprawa zabezpieczeń przeciwpowodziowych z uwzględnieniem ochrony ekosystemów wodnych w tym lasów łęgowych	X	X	X			X	X	X						X	X		X				X	X
57	Opracowanie warunków korzystania z wód dorzecza dla poszczególnych zlewni (RZGW)	X	X				X	X	X						X	X		X				X	X
58	Opracowanie całosioowego bilansu wodno-gospodarczego województwa	X	X				X	X	X						X	X		X				X	X
59	Wprowadzenie Wojewódzkiego Systemu Informacyjnego Gospodarki Wodnej (we współpracy z RZGW)																						
60	Wspieranie i egzekwowanie programów racjonalnej gospodarki wodno-ściekowej w zakładach przemysłowych, w szczególności z wojewódzkiej listy przedsiębiorstw uciążliwych dla środowiska z punktu widzenia gospodarki ściekowej	X	X				X	X	X						X	X		X				X	X
61	Zminimalizowanie ilości wytwarzanych odpadów oraz wdrożenie nowoczesnego systemu ich odzysku i unieszkodliwiania	X	X				X	X	X						X	X		X				X	X
62	Zwiększenie stopnia kontroli obrotu komunalnymi osadami ściekowymi celem zapewnienia maksymalnego bezpieczeństwa zdrowotnego i środowiskowego.	X	X				X	X	X						X	X		X				X	X
63	Zwiększenie stopnia przetworzenia komunalnych osadów ściekowych.	X	X				X	X	X						X	X		X				X	X
64	Maksymalizacja stopnia wykorzystania substancji biogenych zawartych w osadach przy jednoczesnym spełnieniu wszystkich wymogów dotyczących bezpieczeństwa sanitarnego i chemicznego.	X	X				X	X	X						X	X		X				X	X
65	Podnoszenie świadomości społecznej obywateli, w szczególności w zakresie minimalizacji wytworzenia odpadów.	X	X				X	X	X						X	X		X				X	X
66	Wprowadzenie systemowej gospodarki odpadami komunalnymi w układzie ponadlokalnym, w tym budowa zakładów utylizacji odpadów (sortownie, kompostownie, obiekty termicznego unieszkodliwiania odpadów, składowiska o funkcji ponadlokalnej)	X	X	X			X	X	X						X	X		X				X	X





L.p	Cele i kierunki ustalone w projekcie ZPZPWL	Krajobraz, powierzchnia ziemi, gleba			Nieodnawialne zasoby naturalne			Natura 2000 i korytarze ekologiczne			Pozostałe obszary chronione			Różnorodność biologiczna			Jakość powietrza			Klimat akustyczny			Ilość i jakość zasobów wodnych			Zdrowie i życie ludzi			Dobra materialne i zabytki								
		K	S	D	K	S	D	K	S	D	K	S	D	K	S	D	K	S	D	K	S	D	K	S	D	K	S	D	K	S	D						
86	Zapewnienie warunków do przyjęcia, rozmieszczenia i funkcjonowania sojusznicych sił zbrojnych			X																																	
87	Reagowania na zagrożenia zdrowia i życia ludzi, katastrofy i klęski żywiołowe, zagrożenia gospodarczego i ekonomicznego funkcjonowania państwa, przestępczość i akty terrorizmu	X			X																																

- K krótkoterminowe
- S średnioterminowe
- D długoterminowe
- ST stałe
- CH chwilowe







Lp.	Cele i kierunki ustalone w projekcie ZPZPW	Krajobraz, powierzchnia ziemi, gleba			Nieodnawialne zasoby naturalne			Natura 2000 i korytarze ekologiczne			Pozostałe obszary chronione			Różnorodność biologiczna			Jakość powietrza			Klimat akustyczny			Ilość i jakość zasobów wodnych			Zdrowie i życie ludzi			Dobra materialne i zabytki																	
		Charakter			Charakter			Charakter			Charakter			Charakter			Charakter			Charakter			Charakter			Charakter			Charakter																	
		B	P	S	B	P	S	B	P	S	B	P	S	B	P	S	B	P	S	B	P	S	B	P	S	B	P	S	B	P	S	B	P	S	B	P	S									
18	Współpraca międzyregionalna wynikająca z historycznych uwarunkowań (przynależności do krain historycznych) i współpraca transgraniczna Łęknica-Bad Muskau, Brody-Forst, Gubiner Guben, Sülzice-Frankfurt nad Odrą																																													
19	Zwiększenie różnorodności produkcji w gospodarstwach rolnych (np. wytwarzanie tradycyjnych wyrobów regionalnych, pszczałarstwo, produkcja żył leczniczych itd.) w celu poszukiwania dodatkowego dochodu w gospodarstwie	X						X																																						
20	Rozwój rolnictwa ekologicznego																																													
21	Tworzenie gospodarstw rolno-leśnych na gruntach niskiej jakości	X	X		X	X																																								
22	Budowa mostów w Kostrzynie, Urzędzie, Połęczku, Pomorsku, Misku i Nowogrodzie Bobrzańskim	X	X		X	X		X	X		X	X		X	X		X	X		X	X		X	X		X	X		X	X		X	X		X	X		X	X		X	X				
23	Budowa obwodnic w ciągach dróg wojewódzkich	X	X		X	X		X	X		X	X		X	X		X	X		X	X		X	X		X	X		X	X		X	X		X	X		X	X		X	X		X	X	
24	Rozbudowa A-18 o długości 50km (Olsztyn - połączenie z A-4) do uzyskania pełnych wymogów sławianych autostradom (m.in. budowa mop-ów) wraz z 5 wężami zapewniającymi powiązanie z otoczeniem	X			X			X			X			X			X			X			X			X			X			X			X			X			X					
25	Budowa drogi ekspresowej S-3 poprzez przebudowę drogi krajowej nr 3 wzgl. budowę nowych odcinków, o łącznej długości na terenie woj. 184 km wraz z budową 11 wężów	X	X		X	X		X	X		X	X		X	X		X	X		X	X		X	X		X	X		X	X		X	X		X	X		X	X		X	X		X	X	
26	Realizacja 13 obwodnic na drogach krajowych	X	X		X	X		X	X		X	X		X	X		X	X		X	X		X	X		X	X		X	X		X	X		X	X		X	X		X	X		X	X	
27	Przebudowa i budowa dróg wojewódzkich, częściowo wraz z obejściami miast.	X	X		X	X		X	X		X	X		X	X		X	X		X	X		X	X		X	X		X	X		X	X		X	X		X	X		X	X		X	X	
28	Budowa mostu granicznego na Odrze w rejonie Kostrzyna (droga nr 132), w rejonie Połębka (droga nr 138), w Pomorsku (droga nr 281); na rzece Bobr (droga nr 27)	X	X		X	X		X	X		X	X		X	X		X	X		X	X		X	X		X	X		X	X		X	X		X	X		X	X		X	X		X	X	
29	Reaktywowanie ruchu pasażerskiego lub poprawa ruchu na czynnych liniach (w sumie 7 linii) z wykorzystaniem autobusów szynowych na zawieszonych liniach (także na krótkich odcinkach także linii o słabym ruchu) w celu migracji miejscowości, gmin i powiatów województwa z ważnymi szlakami systemu europejskiej sieci kolejowej (AGC i AGTC), zapewnienia korzystnych połączeń pomiędzy miejscowościami, zwiększenia także atrakcyjności i dostępności regionu itp.							X	X		X	X		X	X		X	X		X	X		X	X		X	X		X	X		X	X		X	X		X	X		X	X				
30	Utworzenie połączenia kolejowego Zielonej Góry z Gorzowem Wlkp. (tabor elektryczny lub autobusy szynowe)	X			X			X			X			X			X			X			X			X			X			X			X			X			X					
31	Budowa trasy kolejowej dużej prędkości (>200km/h) Poznań-Berlin-Warszawa ze stacją obsługującą w Świebodzinie	X	X		X	X		X	X		X	X		X	X		X	X		X	X		X	X		X	X		X	X		X	X		X	X		X	X		X	X		X	X	
32	Podtrzymywanie programów przywrócenia zeglowności na całej długości międzynarodowej drogi wodnej E30 Odra (także i dla ruchu turystycznego, a w tym powiązań z drogami wodnymi Niemiec)	X	X		X	X		X	X		X	X		X	X		X	X		X	X		X	X		X	X		X	X		X	X		X	X		X	X		X	X		X	X	
33	Zabezpieczenie zeglowności (szczególnie turystycznej) rzek Noteci i dalej Warty (krajowa droga wodna E70) z zachowaniem w ich dolinach obszarów przyrodniczych podlegających szczególnej ochronie	X	X		X	X		X	X		X	X		X	X		X	X		X	X		X	X		X	X		X	X		X	X		X	X		X	X		X	X		X	X	
34	Wykorzystanie szlaków wodnych Nysy Łużyckiej i Bobru na cele gospodarcze (w tym turystyczne)	X	X		X	X		X	X		X	X		X	X		X	X		X	X		X	X		X	X		X	X		X	X		X	X		X	X		X	X		X	X	
35	Stworzenie możliwości remontu i przechowywania sprzętu pływającego w portach rzecznych																																													







Lp.	Cele i kierunki ustalone w projekcie ZPZPWL	Krajobraz, powierzchnia ziemi, gleba			Nieodnawialne zasoby naturalne			Natura 2000 i korytarze ekologiczne			Pozostałe obszary chronione			Różnorodność biologiczna			Jakość powietrza			Klimat akustyczny			Ilość i jakość zasobów wodnych			Zdrowie i życie ludzi			Dobra materialne i zabytki					
		Charakter			Charakter			Charakter			Charakter			Charakter			Charakter			Charakter			Charakter			Charakter			Charakter					
		B	P	S	B	P	S	B	P	S	B	P	S	B	P	S	B	P	S	B	P	S	B	P	S	B	P	S	B	P	S	B	P	S
73	Symulowanie podmiotów gospodarczych wytwarzających odpady przemysłowe do zintensyfikowania działań zmierzających do maksymalizacji gospodarczego wykorzystania odpadów	X	X	X				X	X	X	X	X	X				X	X	X				X	X	X				X	X	X			
74	Wyeliminowanie nieprawidłowego unieszkodliwiania w tym także nielegalnego lub nieprawidłowego składowania odpadów	X	X	X	X	X	X	X	X	X	X	X	X				X	X	X				X	X	X				X	X	X			
75	Opracowanie „Kompleksowego Programu Gospodarki Odpadami Niebezpiecznymi w regionie Polski zachodniej” (dla województwa lubuskiego, zachodnio-pomorskiego i dolnośląskiego).	X	X	X				X	X	X	X	X	X				X	X	X				X	X	X				X	X	X			
76	Budowa i modernizacja oraz rekultywacja składowisk odpadów przemysłowych wyłączonych z eksploatacji	X	X	X	X	X	X	X	X	X	X	X	X				X	X	X				X	X	X				X	X	X			
77	Budowa składowisk odpadów azbestowych lub przystosowanie do tego celu kwater na składowiskach odpadów komunalnych.	X	X	X	X	X	X	X	X	X	X	X	X				X	X	X				X	X	X				X	X	X			
78	Dekontaminacja i unieszkodliwienie urządzeń zawierających PCB oraz likwidacja PCB	X	X	X	X	X	X	X	X	X	X	X	X				X	X	X				X	X	X				X	X	X			
79	Organizacja nadzoru weterynaryjnego nad procesem powstawania i niszczenia odpadów pochodzenia zwierzęcego szczególnego ryzyka (SRM) oraz padłych zwierząt (HRM)	X	X	X	X	X	X	X	X	X	X	X	X				X	X	X				X	X	X				X	X	X			
80	Działania zmierzające do systematycznej poprawy jakości środowiska i racjonalnego użytkowania zasobów przyrody	X	X	X	X	X	X	X	X	X	X	X	X				X	X	X				X	X	X				X	X	X			
81	Poprawa gospodarki wodno-ściekowej, zwłaszcza na obszarach wiejskich.	X	X	X	X	X	X	X	X	X	X	X	X				X	X	X				X	X	X				X	X	X			
82	Ograniczanie zanieczyszczeń obszarowych	X	X	X	X	X	X	X	X	X	X	X	X				X	X	X				X	X	X				X	X	X			
83	Uporządkowanie gospodarki ściekowej kolejno w aglomeracjach o RLM ponad 100 000, od 15 000 do 100 000, od 2 000 do 15 000 i poniżej 2000	X	X	X	X	X	X	X	X	X	X	X	X				X	X	X				X	X	X				X	X	X			
84	Sukcesywne ograniczanie negatywnego wpływu na środowisko zanieczyszczeń obszarowych i punktowych, pochodzących z działalności rolniczej	X	X	X	X	X	X	X	X	X	X	X	X				X	X	X				X	X	X				X	X	X			
85	Zapewnienie warunków do funkcjonowania sił zbrojnych w okresie pokoju oraz do działania w razie agresji militarnej	X	X	X	X	X	X	X	X	X	X	X	X				X	X	X				X	X	X				X	X	X			
86	Zapewnienie warunków do przyjęcia, rozmieszczenia i funkcjonowania sojuszników sił zbrojnych	X	X	X	X	X	X	X	X	X	X	X	X				X	X	X				X	X	X				X	X	X			
87	Reagowania na zagrożenia zdrowia i życia ludzi, katastrofy i klęski żywiołowe, zagrożenia gospodarczego i ekonomicznego funkcjonowania państwa, przestępczość i akty terrorystyczne	X	X	X	X	X	X	X	X	X	X	X	X				X	X	X				X	X	X				X	X	X			

B bezpośrednie
P pośrednie
W wtórne
S skumulowane

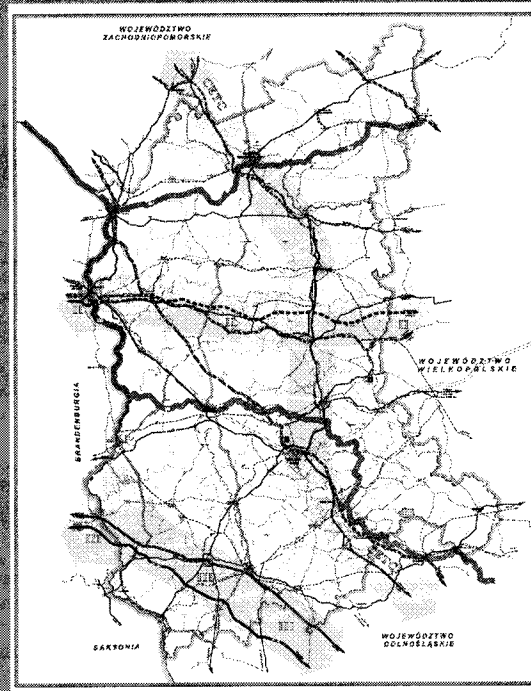




ZARZĄD
WOJEWÓDZTWA
LUBUSKIEGO



LUBUSKIE
WOJEWÓDZTWO



ZMIANA PLANU ZAGOSPODAROWANIA PRZESTRZENNEGO WOJEWÓDZTWA LUBUSKIEGO PROJEKT

REKOMENDACJE DLA GMIN

Urząd Marszałkowski w Zielonej Górze
Departament Rozwoju Regionalnego i Planowania Przestrzennego
Biuro Planowania Przestrzennego

Zielona Góra, sierpień 2010r.



Lp.	Nazwa gminy	Grupa gmin według rangi	Numer strony
1.	Babimost	ponadlokalna	4
2.	Bledzew	lokalna	8
3.	Bobrowice	lokalna	12
4.	Bogdaniec	lokalna	15
5.	Bojadła	lokalna	18
6.	Brody	lokalna	22
7.	Brzeźnica	lokalna	25
8.	Bytnica	lokalna	28
9.	Bytom Odrzański	lokalna	31
10.	Cybinka	lokalna	35
11.	Czerwieńsk	lokalna	39
12.	Dąbie	lokalna	43
13.	Deszczno	ponadlokalna	46
14.	Dobiegniew	lokalna	50
15.	Drezdenko	ponadlokalna	53
16.	Gorzów Wielkopolski miasto	krajowa	57
17.	Gozdnica	lokalna	62
18.	Górzycza	lokalna	65
19.	Gubin gmina	lokalna	69
20.	Gubin miasto	regionalna	73
21.	Iłowa	lokalna	77
22.	Jasień	lokalna	88
23.	Kargowa	ponadlokalna	83
24.	Kłodawa	lokalna	86
25.	Kolsko	lokalna	90
26.	Kostrzyn nad Odrą	regionalna	93
27.	Kożuchów	lokalna	97
28.	Krosno Odrzańskie	ponadlokalna	100
29.	Krzeszyce	lokalna	104
30.	Lipinki Łużyckie	lokalna	107
31.	Lubiszyn	lokalna	110
32.	Lubniewice	lokalna	114
33.	Lubrza	lokalna	117
34.	Lubsko	ponadlokalna	120
35.	Łagów	ponadlokalna	123
36.	Łęknica	ponadlokalna	127
37.	Małomice	lokalna	130
38.	Maszewo	lokalna	133
39.	Międzyrzecz	regionalna	137
40.	Niegostawice	lokalna	141
41.	Nowa Sól gmina	ponadlokalna	144
42.	Nowa Sól miasto	regionalna	148
43.	Nowe Miasteczko	lokalna	152
44.	Nowogród Bobrzański	lokalna	155
45.	Ośno Lubuskie	lokalna	158
46.	Otyń	ponadlokalna	162

47.	Przewóz	lokalna	166
48.	Przytoczna	lokalna	169
49.	Pszczew	ponadlokalna	172
50.	Rzepin	ponadlokalna	175
51.	Santok	lokalna	179
52.	Siedlisko	lokalna	183
53.	Skąpe	lokalna	186
54.	Skwierzyna	ponadlokalna	189
55.	Sława	ponadlokalna	193
56.	Słońsk	lokalna	196
57.	Słubice	regionalna	199
58.	Stare Kurowo	lokalna	203
59.	Strzelce Krajeńskie	ponadlokalna	206
60.	Sulechów	ponadlokalna	209
61.	Sulęcín	ponadlokalna	214
62.	Szczaniec	lokalna	217
63.	Szlichtyngowa	lokalna	220
64.	Szprotawa	ponadlokalna	223
65.	Świdnica	lokalna	226
66.	Świebodzin	regionalna	229
67.	Torzým	ponadlokalna	233
68.	Trzciel	lokalna	237
69.	Trzebiechów	lokalna	240
70.	Trzebiel	lokalna	243
71.	Tuplice	lokalna	246
72.	Witnica	lokalna	249
73.	Wschowa	ponadlokalna	253
74.	Wymiarki	lokalna	257
75.	Zabór	lokalna	260
76.	Zbąszynek	lokalna	263
77.	Zielona Góra gmina	ponadlokalna	267
78.	Zielona Góra miasto	krajowa	272
79.	Zwierzyn	lokalna	277
80.	Żagań gmina	ponadlokalna	280
81.	Żagań miasto	regionalna	283
82.	Żary gmina	ponadlokalna	287
83.	Żary miasto	regionalna	290

REKOMENDACJE

1. REKOMENDACJE ZE ZMIANY PZPWL DLA GMIN WOJEWÓDZTWA LUBUSKIEGO

Stosownie do zapisów ustawy o planowaniu i zagospodarowaniu przestrzennym (Dz. U. z 2003 r. Nr 80, poz. 717 z późn. zm.) kształtowanie i prowadzenie polityki przestrzennej w województwie, w tym uchwalenie planu zagospodarowania przestrzennego województwa, należy do zadań samorządu województwa.

Art.9 ust.2 ww. ustawy zobowiązuje wójta, burmistrza albo prezydenta miasta, sporządzającego studium uwarunkowań i kierunków zagospodarowania przestrzennego, do uwzględnienia w nim ustaleń strategii rozwoju i planu zagospodarowania przestrzennego województwa.

W zakresie metod pracy nad materiałem diagnostycznym i problematyką, która powinna znaleźć się w studiach uwarunkowań i kierunków zagospodarowania przestrzennego gmin należy dążyć do uzupełnienia diagnozy o ocenę jakościowych parametrów zagospodarowania przestrzennego gminy – jakości przestrzeni kulturowych, użytkowych dróg oraz krajobrazowych.

Należy wyciągnąć wnioski z diagnozy opisującej stan osadnictwa, by móc określić spójny zakres wytycznych do rozwoju gminy, wskazać ograniczenia w procesie suburbanizacji oraz przedstawić optymalne powiązania funkcjonalno – przestrzenne.

Występuje też potrzeba wzmocnienia ośrodków miejskich. Istotna jest dostępność miasta i jego sieciowe powiązania, własny potencjał i dynamika rozwoju. Ważna jest również polityka jakościowego rozwoju miasta oraz zdolność obsługi otoczenia.

Powyższe jest przesłanką do sporządzenia rekomendacji z planu województwa do opracowań planistycznych na szczeblu gminnym.

W trakcie sporządzania Zmiany Planu zagospodarowania przestrzennego Województwa Lubuskiego przeanalizowano i w większości uwzględniono wnioski zgłoszone przez samorządy gminne i powiatowe oraz właściwe jednostki i instytucje organizacyjne.

Uwzględniono ponadto zadania rządowe określone w programach uchwalonych przez Radę Ministrów, które nie zostały wpisane do centralnego rejestru programów, prowadzonego przez właściwego ministra do spraw budownictwa, gospodarki przestrzennej i mieszkaniowej. Umieszczono również zadania samorządu województwa w zakresie rozmieszczenia inwestycji celu publicznego o znaczeniu ponadlokalnym zawarte w programach przyjętych przez Sejmik Województwa Lubuskiego.

W Zmianie PZPWL przyjęto gminy w podziale wg rangi:

- krajowe
- regionalne
- ponadlokalne
- lokalne

Przy ustalaniu hierarchii sieci osadniczej wg rangi gmin brano pod uwagę:

- 1) dla krajowych – I rzędu, wyróżniające się na tle całego województwa;
- 2) dla regionalnych – II rzędu, gminy generujące rozwój województwa wchodzące w osie i pasma rozwoju;
- 3) dla ponadlokalnych – III rzędu, gminy na prawach powiatu;
- 4) lokalnych – IV rzędu, gminy pełniące podstawową funkcję, czyli działające na rzecz społeczności gminnej.

Hierarchia sieci osadniczej

Lp.	Nazwa gminy	Grupa gmin według rangi
1.	Babimost	III rzędu - ponadlokalna
2.	Bledzew	IV rzędu - lokalna
3.	Bobrowice	IV rzędu - lokalna
4.	Bogdaniec	IV rzędu - lokalna
5.	Bojadła	IV rzędu - lokalna
6.	Brody	IV rzędu - lokalna
7.	Brzeźnica	IV rzędu - lokalna
8.	Bytnica	IV rzędu - lokalna
9.	Bytom Odrzański	IV rzędu - lokalna
10.	Cybinka	IV rzędu - lokalna
11.	Czerwieńsk	IV rzędu - lokalna
12.	Dąbie	IV rzędu - lokalna
13.	Deszczno	III rzędu - ponadlokalna
14.	Dobiegiew	IV rzędu - lokalna
15.	Drezdenko	III rzędu - ponadlokalna
16.	Gorzów Wielkopolski miasto	I rzędu - krajowa
17.	Gozdnica	IV rzędu - lokalna
18.	Górzycza	IV rzędu - lokalna
19.	Gubin gmina	IV rzędu - lokalna
20.	Gubin miasto	II rzędu - regionalna
21.	Ilowa	IV rzędu - lokalna
22.	Jasień	IV rzędu - lokalna
23.	Kargowa	III rzędu - ponadlokalna
24.	Kłodawa	IV rzędu - lokalna
25.	Kolsko	IV rzędu - lokalna
26.	Kostrzyn nad Odrą	II rzędu - regionalna
27.	Kożuchów	IV rzędu - lokalna
28.	Krosno Odrzańskie	III rzędu - ponadlokalna
29.	Krzeszyce	IV rzędu - lokalna
30.	Lipinki Łużyckie	IV rzędu - lokalna
31.	Lubiszyn	IV rzędu - lokalna
32.	Lubniewice	IV rzędu - lokalna
33.	Lubrza	IV rzędu - lokalna
34.	Lubsko	III rzędu - ponadlokalna
35.	Łagów	III rzędu - ponadlokalna
36.	Łęknica	III rzędu - ponadlokalna
37.	Małomice	IV rzędu - lokalna
38.	Maszewo	IV rzędu - lokalna
39.	Międzyrzecz	II rzędu - regionalna
40.	Niegosławice	IV rzędu - lokalna
41.	Nowa Sól gmina	III rzędu - ponadlokalna
42.	Nowa Sól miasto	II rzędu - regionalna
43.	Nowe Miasteczko	IV rzędu - lokalna
44.	Nowogród Bobrzański	IV rzędu - lokalna

REKOMENDACJE

Rekomendacje ze Zmiany PZPWL dla gmin województwa lubuskiego

45.	Ośno Lubuskie	IV rzędu – lokalna
46.	Otyń	III rzędu - ponadlokalna
47.	Przewóz	IV rzędu – lokalna
48.	Przytoczna	IV rzędu – lokalna
49.	Pszczew	III rzędu – ponadlokalna
50.	Rzepin	III rzędu - ponadlokalna
51.	Santok	IV rzędu – lokalna
52.	Siedlisko	IV rzędu – lokalna
53.	Skąpe	IV rzędu – lokalna
54.	Skwierzyna	III rzędu – ponadlokalna
55.	Sława	III rzędu – ponadlokalna
56.	Słońsk	IV rzędu – lokalna
57.	Stubice	II rzędu - regionalna
58.	Stare Kurowo	IV rzędu - lokalna
59.	Strzelce Krajeńskie	III rzędu – ponadlokalna
60.	Sulechów	III rzędu – ponadlokalna
61.	Sulęcín	III rzędu – ponadlokalna
62.	Szczaniec	IV rzędu – lokalna
63.	Szlichtyngowa	IV rzędu – lokalna
64.	Szprotawa	III rzędu - ponadlokalna
65.	Świdnica	IV rzędu - lokalna
66.	Świebodzin	II rzędu – regionalna
67.	Torzym	III rzędu - ponadlokalna
68.	Trzciel	IV rzędu – lokalna
69.	Trzebiechów	IV rzędu – lokalna
70.	Trzebiel	IV rzędu – lokalna
71.	Tuplice	IV rzędu – lokalna
72.	Witnica	IV rzędu – lokalna
73.	Wschowa	III rzędu – ponadlokalna
74.	Wymiarki	IV rzędu – lokalna
75.	Zabór	IV rzędu – lokalna
76.	Zbąszynek	IV rzędu – lokalna
77.	Zielona Góra gmina	III rzędu - ponadlokalna
78.	Zielona Góra miasto	I rzędu – krajowa
79.	Zwierzyn	IV rzędu - lokalna
80.	Żagań gmina	III rzędu – ponadlokalna
81.	Żagań miasto	II rzędu – regionalna
82.	Żary gmina	III rzędu – ponadlokalna
83.	Żary miasto	II rzędu – regionalna

Nazwa Gminy: BABIMOST

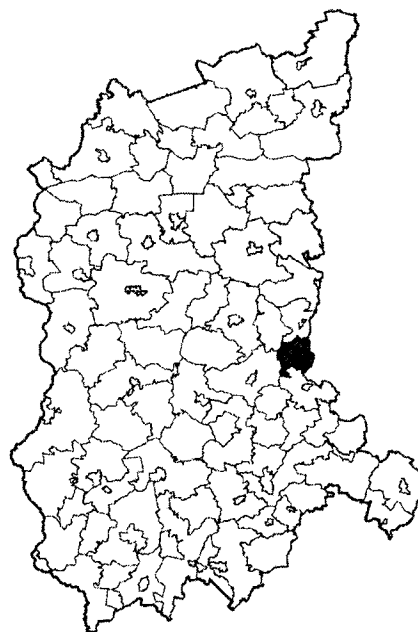
Typ jednostki samorządu terytorialnego:

gmina miejsko - wiejska

Grupa Gmin według rangi: ponadlokalna

Powierzchnia: 93 km²

Liczba mieszkańców: 6.520



I. INFORMACJE OGÓLNE

1. Lokalizacja Gminy:

- położona w powiecie zielonogórskim,
- graniczy z woj. wielkopolskim.

2. Charakterystyka Gminy:

Gmina położona jest na wysoczyźnie morenowej lekko falisto – pagórkowatej i na płaskiej równinie doliny rzeki Gniła Obra, kończącej swój bieg w stosunkowo blisko położonym rynnowym jeziorze Wojnowskim. Nizinny charakter tej krainy uformowany został przez lodowce. W pobliżu terenu gminy przebiegają ważne szlaki komunikacji samochodowej Zielona Góra – Poznań oraz zelektryfikowana linia kolejowa Zielona Góra – Zbąszynek i dalej do Poznania. Dominującymi funkcjami w gminie jest rolnictwo i leśnictwo, a towarzyszącymi są: funkcja turystyczna, rekreacyjna, mieszkaniowa, obsługi rolnictwa, obsługi leśnictwa i produkcyjna. Ośrodek gminny – Babimost – leży w pobliżu lotniska cywilnego. Członek Stowarzyszenia Gmin Rzeczypospolitej Polskiej Euroregionu „Sprewa – Nysa - Bóbr”. Gmina położona jest w Centrum Regionu Kozła.

3. Stan planistyczny gminy wynikający z obowiązku ustawowego, zgodnie z art. 9 ustawy o planowaniu i zagospodarowaniu przestrzennym (Dz. U. Nr 80, z 2003 r., poz. 717 ze zm.)

Studium uwarunkowań i kierunków zagospodarowania przestrzennego gminy:

- **uchwalenie:**
Uchwała Nr XIV/ 72/2000 z dnia 19.06.2000 r.

4. Wnioski zgłoszone do Zmiany PZPWL:

Instytucja	Charakterystyka wniosku
Urząd Miejski w Babimoście	Budowa Obwodnicy Regionu Kozła jako osi rozwoju międzyregionalnego.
Ministerstwo Infrastruktury	W rejonie lotniska Zielona Góra - Babimost obowiązują nieprzekraczalne ograniczenia zabudowy, określone w dokumentacji rejestracyjnej.¶
PKP Polskie Linie Kolejowe S.A. Oddział Regionalny w Poznaniu	Budowa łącznicy kolejowej w ramach projektu „Modernizacja linii kolejowej nr 358 na odcinku Zbąszynek – Czerwieńsk wraz z budową łącznicy kolejowej Przylep – Pomorsko omijającej stację Czerwieńsk w województwie lubuskim” realizowanego przy współfinansowaniu z funduszków lubuskiego regionalnego planu operacyjnego.
Zakład Dystrybucji Gazu Zgorzelec	Przy rozpatrywaniu zasad obsługi w zakresie infrastruktury gazowniczej należy przyjąć, że na administrowanych przez Zakład terenach istnieją warunki techniczne do rozbudowy gazowej sieci dystrybucyjnej wszędzie tam, gdzie zostaną spełnione warunki ekonomiczne w rozumieniu

REKOMENDACJE

Rekomendacje ze Zmiany PZPWL dla gmin województwa lubuskiego

	ustawy Prawo energetyczne. Biorąc pod uwagę powyższe możliwości dotyczące ewentualnej rozbudowy gazowej sieci dystrybucyjnej, należy w opracowaniu umieścić zapis zobowiązujący projektantów i budowniczych dróg, do rezerwowania w pasach drogowych przestrzeni na układanie gazociągów.
ENEA Operator Sp.iz o.o.	Informacja: teren woj. lubuskiego w zakresie infrastruktury służącej dystrybucji energii elektrycznej obsługiwany jest przez Oddziały Dystrybucji Gorzów Wlkp. oraz Zielona Góra ENEA Operator.

5. Ważniejsze inwestycje zawarte w Indykatorywnym Planie Inwestycyjnym Lubuskiego Regionalnego Programu Operacyjnego na lata 2007 – 2013:

- 1) Modernizacja linii kolejowej nr 358 na odcinku Zbąszynek – Czerwieńsk wraz z budową łącznicy kolejowej Pomorsko – Przylep,
- 2) Rozbudowa i modernizacja Regionalnego Portu Lotniczego Zielona Góra w Babimostcie,
- 3) Budowa obwodnicy Babimostu w ciągu dróg woj. nr 303/304,
- 4) Kompleksowe rozwiązanie gospodarki ściekowej na terenie gminy Babimost,
- 5) Internet Szerokopasmowy w województwie lubuskim w ramach rozwoju społeczeństwa informacyjnego,
- 6) Realizacja inwestycji w ramach programu małej retencji wodnej w województwie lubuskim.

Uwaga: wykaz wszystkich inwestycji zawartych w Indykatorywnym Planie Inwestycyjnym Lubuskiego Regionalnego Programu Operacyjnego na lata 2007 – 2013 zawarty jest w Zmianie Planu Zagospodarowania Przestrzennego Województwa Lubuskiego – część III, str. 283.

II. Rekomendacje ze Zmiany Planu Zagospodarowania Przestrzennego Województwa Lubuskiego.

A. Inwestycje celu publicznego. Programy rządowe i zadania samorządowe.

1. **Zadania umieszczone w centralnym rejestrze programów rządowych - wg opracowania zmiany PZPWL – część III, str. 283**
2. **Programy operacyjne współpracy transgranicznej:**
 - Polska (woj. lubuskie) – Brandenburgia – jako Podregion Zielonogórski PL432 złożony z 7 powiatów: krośnieńskiego, nowosolskiego, świebodzińskiego, zielonogórskiego, żagańskiego, wschowskiego i miasta na prawach powiatu Zielonej Góry;
 - Polska (Województwo Lubuskie – Saksonia) – Podregion Zielonogórski PL 432 i 15 powiatów woj. dolnośląskiego);
3. **Inne programy:**
 - 1) Program Operacyjny Infrastruktura i Środowisko na lata 2007 – 2013
 - 2) Program budowy dróg krajowych na lata 2008 – 2012
 - 3) Master Plan dla Transportu Kolejowego w Polsce do 2030 r.
 - 4) Krajowy Program Oczyszczania Ścieków Komunalnych
 - 5) Polityka Energetyczna Polski do 2030 r.

Uwaga: szczegółowe dane dotyczące powyższych programów zawarte są w części III opracowania Zmiany Planu Zagospodarowania Przestrzennego Województwa Lubuskiego, str. 283.

4. Programy samorządu Województwa Lubuskiego

- 1) Harmonogram budów i przebudów dróg wojewódzkich planowanych do realizacji na lata 2008 – 2015
- 2) Indykatorywny Plan Inwestycyjny Lubuskiego Regionalnego Programu Operacyjnego na lata 2007 – 2013
- 3) Plan Gospodarki Odpadami dla Województwa Lubuskiego na lata 2008 – 2011 z

perspektywą na lata 2012 – 2019 – aktualizacja

4) Mała Retencja Wodna w Województwie Lubuskim.

Uwaga: szczegółowe dane dotyczące powyższych programów zawarte są w części III opracowania Zmiany Planu Zagospodarowania Przestrzennego Województwa Lubuskiego, str. 283.

B. Rekomendacje w zakresie zadań proponowanych w Zmianie PZPWL:

1. W zakresie struktury przestrzennej:

- 1) Podjęcie działań w zakresie zapewnienia ładu przestrzennego na terenie gminy poprzez racjonalizację użytkowania przestrzeni i zapobiegania jej degradacji;
- 2) Stworzenie warunków umożliwiających uporządkowanie obszarów funkcjonalnych na terenie gminy, w tym infrastruktury technicznej;
- 3) Podjęcie działań zwiększających efektywność gospodarowania przestrzenią;
- 4) Stworzenie warunków pozwalających na kształtowanie procesów urbanizacji w celu osiągnięcia najkorzystniejszych rozwiązań przestrzennych;
- 5) Podjęcie działań zwiększających odporność struktury przestrzennej gminy na zagrożenia wynikające z ekstremalnych zjawisk przyrodniczych i katastrof;
- 6) Dążenie do osiągnięcia wysokiej jakości środowiska przyrodniczego poprzez ochronę i odpowiednie użytkowanie;

2. W zakresie miejsca w strukturze przestrzennej województwa

- 1) położenie gminy przy głównych osiach konstrukcyjnych rozwoju przestrzennego województwa:
 - wschód – zachód II Paneuropejski Korytarz Transportowy wzdłuż autostrady A2;
 - północ – południe, Środkowo – Europejski Korytarz Transportowy (CETC), wzdłuż drogi ekspresowej S3, generujących rozwój społeczno – gospodarczy;
- 2) możliwość wykorzystania dla rozwoju gminy bardzo dobrego skomunikowania terenu gminy poprzez Port Lotniczy Zielona Góra – Babimost, autostradę A2 oraz drogę ekspresową S3;

3. Pozostałe rekomendacje wynikające ze Zmiany PZPWL

- 1) modernizacja infrastruktury transportowej oraz zwiększenie dostępności komunikacyjnej;
- 2) udoskonalenie i rozbudowa infrastruktury technicznej i komunalnej poprawiającej warunki życia oraz podnoszącej atrakcyjność inwestycyjną obszarów aktywności gospodarczej;
- 3) udoskonalenie i rozbudowa infrastruktury społecznej – w szczególności w sferach edukacji, opieki zdrowotnej, kultury i pomocy społecznej;
- 4) usprawnienie systemu transportu publicznego z wykorzystaniem partnerstwa publiczno – prywatnego;
- 5) wspomaganie procesów rewitalizacji obszarów wiejskich;
- 6) uzyskanie trwałych efektów płynących ze współpracy międzyregionalnej;
- 7) wspieranie działań na rzecz zwiększenia tożsamości regionalnej.
- 8) wykorzystanie walorów środowiska i dziedzictwa kulturowego dla rozwoju turystyki
- 9) promocja walorów turystycznych i stworzenie systemu informacji turystycznej;
- 10) podejmowanie przedsięwzięć kulturalnych tworzących atrakcyjny wizerunek regionu i województwa;
- 11) podniesienie jakości kształcenia;
- 12) dostosowanie kształcenia do potrzeb regionalnego rynku pracy i standardów UE;
- 13) wyrównanie szans edukacyjnych dzieci i młodzieży;
- 14) wspieranie działań na rzecz rozwoju społeczeństwa informacyjnego;

REKOMENDACJE

Rekomendacje ze Zmiany PZPWL dla gmin województwa lubuskiego

- 15) ograniczenie zakresu i skutków wykluczenia społecznego osób i rodzin, ich integracja ze społeczeństwem oraz wyrównanie szans rozwojowych dzieci i młodzieży;
- 16) rozwój instytucjonalnego i kapitałowego otoczenia biznesu;
- 17) wspieranie wzrostu zatrudnienia i mobilności zawodowej;
- 18) poprawa jakości stanu środowiska przyrodniczego;
- 19) kształtowanie procesów społecznych i przestrzennych dla poprawy jakości życia;
- 20) rozbudowa i przebudowa sieci dróg komunikacji rowerowej;
- 21) wspieranie działań na rzecz zwiększenia tożsamości regionalnej, w szczególności rozwoju Regionu Kozła;

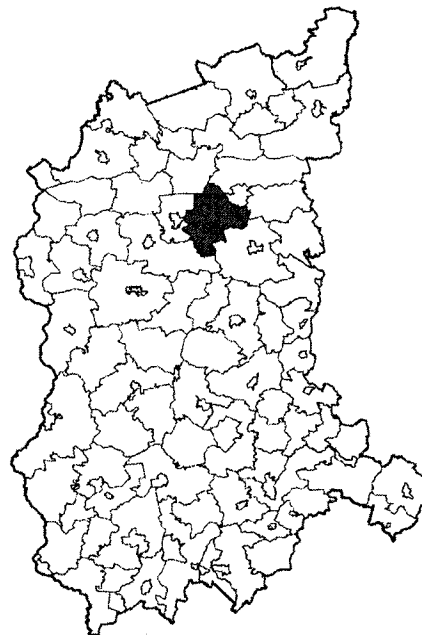
Nazwa Gminy: BLEDZEW

Typ jednostki: gmina wiejska

Grupa Gmin: lokalna

Powierzchnia: 247 km²

Liczba mieszkańców: 4.626



I. INFORMACJE OGÓLNE

1. Lokalizacja Gminy:

- położona w powiecie międzyrzeckim.

2. Charakterystyka Gminy:

Sieć hydrograficzna rzek, cieków i kanałów stanowi zlewnię rzeki Obry. Ekstensywne formy gospodarowania na gruntach rolnych z dominacją upraw zbóż. W obszarze gminy wiodące pod względem ilości i struktury zatrudnienia są funkcje rolnicze, natomiast funkcję uzupełniającą pełnią leśnictwo i usługi. Występowanie średniej gęstości sieci drogowej. Ograniczenia związane z użytkowaniem i zagospodarowaniem terenu z uwagi na występujące sieci przesyłowe elektroenergetyczne i gazociągi. Członek Stowarzyszenia Gmin Polskich Euroregionu „Pro Europa Viadrina”.

3. Stan planistyczny gminy wynikający z obowiązku ustawowego, zgodnie z art. 9 ustawy o planowaniu i zagospodarowaniu przestrzennym (Dz. U. Nr 80, z 2003 r., poz. 717 ze zm.)

Studium uwarunkowań i kierunków zagospodarowania przestrzennego gminy:

- **uchwalenie:**
Uchwała Nr XVIII/134/2000 z dnia 28.09.2000 r.

4. Wnioski zgłoszone do Zmiany PZPWL:

Instytucja	Charakterystyka wniosku
Urząd Gminy Bledzew	Brak wniosków.
Generalna Dyrekcja Dróg Krajowych i Autostrad Oddział w Szczecinie	Uwzględnienie w planie drogi ekspresowej S3.
Generalna Dyrekcja Dróg Krajowych i Autostrad Oddział w Zielonej Górze	Uwzględnienie w planie drogi ekspresowej S3.
Generalna Dyrekcja Dróg Krajowych i Autostrad Oddział we Wrocławiu	Uwzględnienie w planie drogi ekspresowej S3.
Wielkopolski Urząd Wojewódzki w Poznaniu Wydział Infrastruktury	Uwzględnienie Obszaru Chronionego Krajobrazu Pradolina Obry oraz obszaru specjalnej ochrony ptaków Natura 2000 Jeziora Pszczewskie i dolina Obry.
Marszałek Województwa	Uwzględnienie przebiegu środkowoeuropejskiego korytarza transportowego (CETC).

REKOMENDACJE
Rekomendacje ze Zmiany PZPWL dla gmin województwa lubuskiego

Zachodniopomorskiego	
Urząd Marszałkowski Województwa Lubuskiego	Wyznaczenie (do poziomu gmin) terenów przeznaczonych pod usługi turystyczno – rekreacyjne, ze szczególnym uwzględnieniem profilu działalności gospodarczej jaka może być tam prowadzona, przy drodze ekspresowej S3.
Zarząd Województwa Dolnośląskiego	– wzmocnienie roli środkowoeuropejskiego korytarza transportowego (CETC), – utrzymanie istniejących przebiegów lub wytrasowanie nowych dla dróg: nr 3
PKP Polskie Linie Kolejowe S.A. Oddział Regionalny w Szczecinie	W latach 2007 - 2013 planowane są inwestycje na modernizację linii kolejowej nr 367 Zbąszynek - Gorzów Wlkp., na której docelowa prędkość po modernizacji wynosić będzie dla autobusów szynowych 100 km/h.
ENEA Operator o.o.	Sp. z Informacja: teren woj. lubuskiego w zakresie infrastruktury służącej dystrybucji energii elektrycznej obsługiwany jest przez Oddziały Dystrybucji Gorzów Wlkp. oraz Zielona Góra ENEA Operator.
System Gazociągów Tranzitowych EuRoPol GAZ S.A.	Informacja, że na terenie województwa lubuskiego zlokalizowana jest część Systemu Gazociągów Tranzitowych Jamał - Europa Zach., którego inwestorem jest EuRoPol GAZ S.A. Przez obszar gminy Bledzew przebiega czynny gazociąg wysokiego ciśnienia DN1400, 8,4 MPa wraz z kablem światłowodowym.

5. Ważniejsze inwestycje zawarte w Indykatorywnym Planie Inwestycyjnym Lubuskiego Regionalnego Programu Operacyjnego na lata 2007 – 2013:

- 1) Internet Szerokopasmowy w województwie lubuskim w ramach rozwoju społeczeństwa informacyjnego,
- 2) Realizacja inwestycji w ramach programu małej retencji wodnej w województwie lubuskim,
- 3) Modernizacja linii kolejowej nr 367 Zbąszynek – Gorzów Wlkp.

Uwaga: wykaz wszystkich inwestycji zawartych w Indykatorywnym Planie Inwestycyjnym Lubuskiego Regionalnego Programu Operacyjnego na lata 2007 – 2013 zawarty jest w Zmianie Planu Zagospodarowania Przestrzennego Województwa Lubuskiego – część III, str. 283.

II. Rekomendacje ze Zmiany Planu Zagospodarowania Przestrzennego Województwa Lubuskiego

A. Inwestycje celu publicznego. Programy rządowe i zadania samorządowe.

1. Zadania umieszczone w centralnym rejestrze programów rządowych – wg opracowania Zmiany PZPWL – część III, str. 283

2. Programy operacyjne współpracy transgranicznej:

- Polska (Woj. Lubuskie) – Brandenburgia jako Podregion Gorzowski PL 433, złożony z 6 powiatów: gorzowskiego, międzyrzeckiego, słubickiego, strzelecko – drezdeńskiego, sulęcińskiego i miasta na prawach powiatu – Gorzowa Wlkp.

3. Inne planowane programy:

- 1) Program Operacyjny Infrastruktura i Środowisko na lata 2007 – 2013
- 2) Program budowy dróg krajowych na lata 2008 – 2012
- 3) Master Plan dla Transportu Kolejowego w Polsce do 2030 r.
- 4) Krajowy Program Oczyszczania Ścieków Komunalnych
- 5) Polityka Energetyczna Polski do 2030 r.

Uwaga: szczegółowe dane dotyczące powyższych programów zawarte są w części III opracowania Zmiany Planu Zagospodarowania Przestrzennego Województwa Lubuskiego, str. 283.

4. Programy samorządu Województwa Lubuskiego

- 1) Harmonogram budów i przebudów dróg wojewódzkich planowanych do realizacji na lata 2008 – 2015
- 2) Indykatorywny Plan Inwestycyjny Lubuskiego Regionalnego Programu Operacyjnego na lata 2007 – 2013
- 3) Plan Gospodarki Odpadami dla Województwa Lubuskiego na lata 2008 – 2011 z

perspektywą na lata 2012 – 2019 – aktualizacja

- 4) Mała Retencja Wodna w Województwie Lubuskim.

Uwaga: szczegółowe dane dotyczące powyższych programów zawarte są w części III opracowania Zmiany Planu Zagospodarowania Przestrzennego Województwa Lubuskiego, str. 283.

B. Rekomendacje w zakresie zadań proponowanych w Zmianie PZPWL

1. W zakresie struktury przestrzennej:

- 1) Podjęcie działań w zakresie zapewnienia ładu przestrzennego na terenie gminy poprzez racjonalizację użytkowania przestrzeni i zapobiegania jej degradacji;
- 2) Stworzenie warunków umożliwiających uporządkowanie obszarów funkcjonalnych na terenie gminy, w tym infrastruktury technicznej;
- 3) Podjęcie działań zwiększających efektywność gospodarowania przestrzenią;
- 4) Stworzenie warunków pozwalających na kształtowanie procesów urbanizacji w celu osiągnięcia najkorzystniejszych rozwiązań przestrzennych;
- 5) Podjęcie działań zwiększających odporność struktury przestrzennej gminy na zagrożenia wynikające z ekstremalnych zjawisk przyrodniczych i katastrof;
- 6) Dążenie do osiągnięcia wysokiej jakości środowiska przyrodniczego poprzez ochronę i odpowiednie użytkowanie;

2. W zakresie miejsca w strukturze przestrzennej województwa:

- 1) położenie gminy przy jednym z głównych pasm rozwoju województwa lubuskiego północ – południe, środkowoeuropejski Korytarz Transportowy CETC, wzdłuż drogi ekspresowej S3, generującego rozwój społeczno – gospodarczy;
- 2) korzystne warunki do rozwoju rekreacji i turystyki, z wykorzystaniem Obszarów Chronionego Krajobrazu „Dolina Obry”;

3. Pozostałe rekomendacje wynikające ze Zmiany PZPWL:

- 1) Modernizacja infrastruktury transportowej oraz zwiększenie dostępności komunikacyjnej;
- 2) Udoskonalenie i rozbudowa infrastruktury technicznej i komunalnej poprawiającej warunki życia oraz podnoszącej atrakcyjność inwestycyjną obszarów aktywności gospodarczej;
- 3) Udoskonalenie i rozbudowa infrastruktury społecznej – w szczególności w sferach edukacji, opieki zdrowotnej, kultury i pomocy społecznej;
- 4) Usprawnienie systemu transportu publicznego z wykorzystaniem partnerstwa publiczno – prywatnego;
- 5) Wspomaganie procesów rewitalizacji obszarów wiejskich;
- 6) Uzyskanie trwałych efektów płynących ze współpracy międzyregionalnej;
- 7) Wspieranie działań na rzecz zwiększenia tożsamości regionalnej.
- 8) Wykorzystanie walorów środowiska i dziedzictwa kulturowego dla rozwoju turystyki
- 9) Promocja walorów turystycznych i stworzenie systemu informacji turystycznej;
- 10) Podejmowanie przedsięwzięć kulturalnych tworzących atrakcyjny wizerunek regionu i województwa;
- 11) Podniesienie jakości kształcenia;
- 12) Dostosowanie kształcenia do potrzeb regionalnego rynku pracy i standardów UE;
- 13) Wyrównanie szans edukacyjnych dzieci i młodzieży;
- 14) Wspieranie działań na rzecz rozwoju społeczeństwa informacyjnego;
- 15) Ograniczenie zakresu i skutków wykluczenia społecznego osób i rodzin, ich integracja ze społeczeństwem oraz wyrównanie szans rozwojowych dzieci i młodzieży;
- 16) Rozwój instytucjonalnego i kapitałowego otoczenia biznesu;
- 17) Wspieranie wzrostu zatrudnienia i mobilności zawodowej;

REKOMENDACJE

Rekomendacje ze Zmiany PZPWL dla gmin województwa lubuskiego

- 18) Poprawa jakości stanu środowiska przyrodniczego;
- 19) Kształtowanie procesów społecznych i przestrzennych dla poprawy jakości życia;
- 20) Zwiększenie efektywności gospodarowania przestrzenią;
- 21) Rozbudowa sieci dróg komunikacji rowerowej;
- 22) Wykorzystanie walorów Obszaru Chronionego Krajobrazu Pradolina Obry oraz obszaru specjalnej ochrony ptaków – Natura 2000 Jeziora Pszczewskie, do celów edukacyjno – turystycznych;

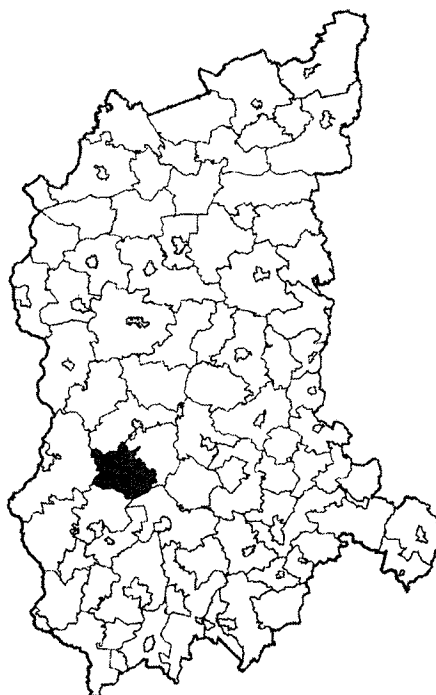
Nazwa Gminy: BOBROWICE

Typ jednostki: gmina wiejska

Grupa Gmin: lokalna

Powierzchnia: 185 km²

Liczba mieszkańców: 3.124



I. INFORMACJE OGÓLNE

1. Lokalizacja Gminy:

- położona w powiecie krośnieńskim.

2. Charakterystyka Gminy:

Układ dróg stwarza korzystną sytuację komunikacyjną we wszystkich kierunkach, a przede wszystkim w kierunku zachodnim do drogowych przejść granicznych z Niemcami. Położenie gminy jest bardzo korzystne, a istniejąca sieć dróg powiązana z drogami o znaczeniu krajowym i regionalnym jest elementem sprzyjającym w obsłudze transportowej. Gmina jako jednostka administracyjno – gospodarcza stanowi obszar o charakterze wielofunkcyjnym. Jej funkcje stanowią: rolnictwo, leśnictwo, przemysł, rekreacja oraz usługi na rzecz miejscowej ludności. Funkcja przemysłowa związana jest ponadto z eksploatacją kruszyw naturalnych i koncentruje się w dolinie Bobru. Przemysł elektroenergetyczny związany jest z elektrownią wodną w Dychowie. Na terenie gminy znajduje się Obszar Chronionego Krajobrazu Dolina Bobru.

Członek Stowarzyszenia Gmin Rzeczypospolitej Polskiej Euroregionu „Sprewa – Nysa - Bóbr”.

3. Stan planistyczny gminy wynikający z obowiązku ustawowego, zgodnie z art. 9 ustawy o planowaniu i zagospodarowaniu przestrzennym (Dz. U. Nr 80, z 2003 r., poz. 717 ze zm.)

Studium uwarunkowań i kierunków zagospodarowania przestrzennego gminy:

- **uchwalenie:**
Uchwała Nr VIII/49/2004 z dnia 13.02.2004 r.

4. Wnioski zgłoszone do Zmiany PZPWL:

Instytucja	Charakterystyka wniosku
Urząd Gminy Bobrowice	Brak wniosków.
Urząd Żeglugi Śródlądowej we Wrocławiu	Zaakcentowanie problematyki gospodarczego wykorzystania rzeki Odry, w tym do powrotu na rzekę transportu wodnego.
Wojewoda Zachodniopomorski	1. Odbudowa przekroju rzeki Odry dla przepuszczania wody katastrofalnej, 2. Budowa systemu monitorowania sytuacji hydrologicznej zlewni Odry z systemem ostrzegania na odcinku rzeki Odry przebiegającym przez teren Województwa Lubuskiego, 3. Modernizacja i przebudowa wałów przeciwpowodziowych wzdłuż rzeki Odry, 4. Modernizacja drogi wodnej rzeki Odry na znajdującym się na terenie województwa Lubuskiego,

REKOMENDACJE
 Rekomendacje ze Zmiany PZPWL dla gmin województwa lubuskiego

	5. Rozbudowa sieci łączności radiowej w celu przeprowadzenia sprawnych akcji ratunkowych (obecnie istniejący system radiowy nie zapewnia wystarczającego poziomu łączności).
Marszałek Województwa Zachodniopolskiego	Uwzględnienie Programu dla "Odry 2006" oraz problematyki ochrony przed powodzią zgodnej z Programem dla "Odry 2006".
Zarząd Województwa Dolnośląskiego	Ochrona korytarza ekologicznego doliny Bobru o znaczeniu międzynarodowym,
ENEA Operator Sp. z o.o.	Informacja: teren woj. lubuskiego w zakresie infrastruktury służącej dystrybucji energii elektrycznej obsługiwany jest przez Oddziały Dystrybucji Gorzów Wlkp. oraz Zielona Góra ENEA Operator.

5. Ważniejsze inwestycje zawarte w Indykatorywnym Planie Inwestycyjnym Lubuskiego Regionalnego Programu Operacyjnego na lata 2007 – 2013:

- 1) Internet Szerokopasmowy w województwie lubuskim w ramach rozwoju społeczeństwa informacyjnego,
- 2) Realizacja inwestycji w ramach programu małej retencji wodnej w województwie lubuskim.

Uwaga: wykaz wszystkich inwestycji zawartych w Indykatorywnym Planie Inwestycyjnym Lubuskiego Regionalnego Programu Operacyjnego na lata 2007 – 2013 zawarty jest w Zmianie Planu Zagospodarowania Przestrzennego Województwa Lubuskiego – część III, str. 283.

II. Rekomendacje ze Zmiany Planu Zagospodarowania Przestrzennego Województwa Lubuskiego:

A. Inwestycje celu publicznego. Programy rządowe i zadania samorządowe.

1. **Zadania umieszczone w centralnym rejestrze programów rządowych - wg opracowania zmiany PZPWL – część III, str. 283**
2. **Programy operacyjne współpracy transgranicznej:**
 - Polska (woj. lubuskie) – Brandenburgia – jako Podregion Zielonogórski PL432 złożony z 7 powiatów: krośnieńskiego, nowosolskiego, świebodzińskiego, zielonogórskiego, żagańskiego, wschowskiego i miasta na prawach powiatu Zielonej Góry;
 - Polska (Województwo Lubuskie – Saksonia) – Podregion Zielonogórski PL 432 i 15 powiatów woj. dolnośląskiego);

3. Inne programy:

- 1) Program Operacyjny Infrastruktura i Środowisko na lata 2007 – 2013
- 2) Program budowy dróg krajowych na lata 2008 – 2012
- 3) Master Plan dla Transportu Kolejowego w Polsce do 2030 r.
- 4) Krajowy Program Oczyszczania Ścieków Komunalnych
- 5) Polityka Energetyczna Polski do 2030 r.

Uwaga: szczegółowe dane dotyczące powyższych programów zawarte są w części III opracowania Zmiany Planu Zagospodarowania Przestrzennego Województwa Lubuskiego, str. 283.

5. Programy samorządu Województwa Lubuskiego

- 1) Harmonogram budów i przebudów dróg wojewódzkich planowanych do realizacji na lata 2008 – 2015
- 2) Indykatorywny Plan Inwestycyjny Lubuskiego Regionalnego Programu Operacyjnego na lata 2007 – 2013
- 3) Plan Gospodarki Odpadami dla Województwa Lubuskiego na lata 2008 – 2011 z perspektywą na lata 2012 – 2019 – aktualizacja
- 4) Mała Retencja Wodna w Województwie Lubuskim.

Uwaga: szczegółowe dane dotyczące powyższych programów zawarte są w części III opracowania Zmiany Planu Zagospodarowania Przestrzennego Województwa Lubuskiego, str. 283.

B. Rekomendacje w zakresie zadań proponowanych w Zmianie PZPWL

1. W zakresie struktury przestrzennej:

- 1) podjęcie działań w zakresie zapewnienia ładu przestrzennego na terenie gminy poprzez racjonalizację użytkowania przestrzeni i zapobiegania jej degradacji,
- 2) stworzenie warunków umożliwiających uporządkowanie obszarów funkcjonalnych na terenie gminy, w tym infrastruktury technicznej;
- 3) Podjęcie działań zwiększających efektywność gospodarowania przestrzenią,
- 4) stworzenie warunków pozwalających na kształtowanie procesów urbanizacji w celu osiągnięcia najkorzystniejszych rozwiązań przestrzennych,
- 5) podjęcie działań zwiększających odporność struktury przestrzennej gminy na zagrożenia wynikające z ekstremalnych zjawisk przyrodniczych i katastrof,
- 6) dążenie do osiągnięcia wysokiej jakości środowiska przyrodniczego poprzez ochronę i odpowiednie użytkowanie.

2. W zakresie miejsca w strukturze przestrzennej województwa:

- 1) gmina położona jest pomiędzy jedną z głównych osi rozwoju przestrzennego województwa lubuskiego północ – południe, wzdłuż drogi ekspresowej S3 i rzeki Odry, a Pasmem Rozwoju wzdłuż rzeki Odry i Nysy Łużyckiej, generujących rozwój społeczno – gospodarczy;
- 2) korzystne warunki do rozwoju rekreacji i turystyki z możliwością wykorzystania Obszaru Chronionego Krajobrazu Dolina Bobru;

3. Pozostałe rekomendacje wynikające ze Zmiany PZPWL:

- 1) modernizacja infrastruktury transportowej oraz zwiększenie dostępności komunikacyjnej,
- 2) udoskonalenie i rozbudowa infrastruktury technicznej i komunalnej poprawiającej warunki życia oraz podnoszącej atrakcyjność inwestycyjną obszarów aktywności gospodarczej,
- 3) udoskonalenie i rozbudowa infrastruktury społecznej – w szczególności w sferach edukacji, opieki zdrowotnej, kultury i pomocy społecznej,
- 4) usprawnienie systemu transportu publicznego z wykorzystaniem partnerstwa publiczno – prywatnego,
- 5) uzyskanie trwałych efektów płynących ze współpracy międzyregionalnej,
- 6) wspieranie działań na rzecz zwiększenia tożsamości regionalnej,
- 7) wykorzystanie walorów środowiska i dziedzictwa kulturowego dla rozwoju turystyki,
- 8) promocja walorów turystycznych i stworzenie systemu informacji turystycznej,
- 9) podejmowanie przedsięwzięć kulturalnych tworzących atrakcyjny wizerunek regionu i województwa,
- 10) podniesienie jakości kształcenia,
- 11) dostosowanie kształcenia do potrzeb regionalnego rynku pracy i standardów UE,
- 12) wyrównanie szans edukacyjnych dzieci i młodzieży,
- 13) wspieranie działań na rzecz rozwoju społeczeństwa informacyjnego,
- 14) ograniczenie zakresu i skutków wykluczenia społecznego osób i rodzin, ich integracja ze społeczeństwem oraz wyrównanie szans rozwojowych dzieci i młodzieży,
- 15) rozwój instytucjonalnego i kapitałowego otoczenia biznesu,
- 16) wspieranie wzrostu zatrudnienia i mobilności zawodowej,
- 17) poprawa jakości stanu środowiska przyrodniczego,
- 18) kształtowanie procesów społecznych i przestrzennych dla poprawy jakości życia,
- 19) rozbudowa i przebudowa sieci dróg komunikacji rowerowej.

REKOMENDACJE

Rekomendacje ze Zmiany PZPWL dla gmin województwa lubuskiego

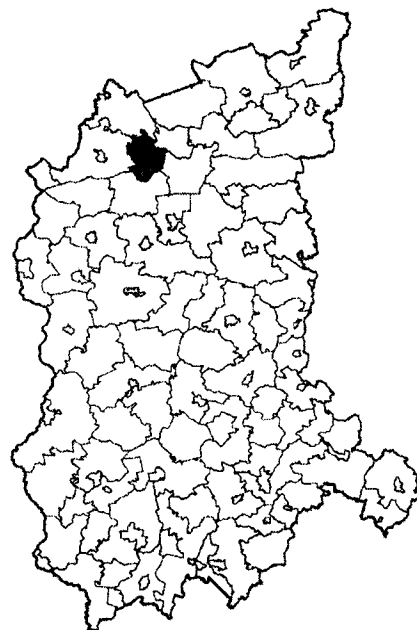
Nazwa Gminy: BOGDANIEC

Typ jednostki: gmina wiejska

Grupa Gmin: lokalna

Powierzchnia: 112 km²

Liczba mieszkańców: 6.783



I. INFORMACJE OGÓLNE

1. Lokalizacja Gminy:

- położona w powiecie gorzowskim.

2. Charakterystyka Gminy:

Wiodące funkcje gminy to rolnictwo i leśnictwo, natomiast do funkcji uzupełniających należą: działalność produkcyjna, edukacja i turystyka.

W gminie występują obszary o wysokich wartościach i walorach przyrodniczych, co powoduje duże zróżnicowanie

ekosystemów i krajobrazu środowiska. Występują obszary szczególnej ochrony przyrody, takie jak: rezerваты przyrodnicze i obszary chronionego krajobrazu.

Członek Stowarzyszenia Gmin Polskich Euroregionu „Pro Europa Viadrina”.

3. Stan planistyczny gminy wynikający z obowiązku ustawowego, zgodnie z art. 9 ustawy o planowaniu i zagospodarowaniu przestrzennym (Dz. U. Nr 80, z 2003 r., poz. 717 ze zm.)

Studium uwarunkowań i kierunków zagospodarowania przestrzennego gminy:

- **uchwalenie:**

Uchwała Nr XXI/132/2000 z dnia 24.11.2000 r.

4. Wnioski zgłoszone do Zmiany PZPWL:

Instytucja	Charakterystyka wniosku
Urząd Gminy w Bogdańcu	Brak wniosków.
RZGW Szczecin	Plan powinien dopuszczać możliwość prowadzenia żeglugi na rzece Odrze, wystawiania na brzegu rzeki i na rzece oznakowania nawigacyjnego oraz prowadzenia robót utrzymaniowych na rzece i na prawym brzegu, tj. wykonywania, remontowania i modernizacji zabudowy regulacyjnej, wykonywania i utrzymywaniem urządzeń i budowli wodnych, wycinki drzewostanu zagrażającego bezpieczeństwu przeciwpowodziowemu i bezpieczeństwu żeglugi. W niedalekiej przyszłości planuje się na Odrze budowę flotylii lodołamaczy.
PKP Polskie Linie Kolejowe S.A. Oddział Regionalny w Szczecinie	W latach 2007 - 2013 planowane są inwestycje na modernizację linii kolejowej Nr 203 Tczew - Kostrzyn na odcinku Gorzów - Kostrzyn - Granica Państwa, na której docelowa prędkość po modernizacji wynosić będzie dla autobusów szynowych 120 km/h, dla pociągów osobowych 100 km/h, dla pociągów towarowych 70 km/h.
ENEA Operator Sp. z o.o.	Informacja: teren woj. lubuskiego w zakresie infrastruktury służącej dystrybucji energii elektrycznej obsługiwany jest przez Oddziały Dystrybucji Gorzów Wlkp. oraz Zielona Góra ENEA Operator.
PGNiG S.A.	Informacja: na terenie woj. lubuskiego leżą udokumentowane złoża ropy naftowej -Jeniniec, dla

Oddział w Zielonej Górze	którego utworzono obszar i teren górniczy "Jeniniec".
--------------------------	---

5. Ważniejsze inwestycje zawarte w Indykatorywnym Planie Inwestycyjnym Lubuskiego Regionalnego Programu Operacyjnego na lata 2007 – 2013:

- 1) Internet Szerokopasmowy w województwie lubuskim w ramach rozwoju społeczeństwa informacyjnego,
- 2) Realizacja inwestycji w ramach programu małej retencji wodnej w województwie lubuskim,
- 3) Modernizacja linii kolejowej nr 203 Tczew – Kostrzyn na odcinku Krzyż – Kostrzyn.

Uwaga: wykaz wszystkich inwestycji zawartych w Indykatorywnym Planie Inwestycyjnym Lubuskiego Regionalnego Programu Operacyjnego na lata 2007 – 2013 zawarty jest w Zmianie Planu Zagospodarowania Przestrzennego Województwa Lubuskiego – część III, str. 283.

II. Rekomendacje ze Zmiany Planu zagospodarowania przestrzennego Województwa Lubuskiego:

A. Inwestycja celu publicznego. Programy Rządowej i zadania samorządowe

1. Zadania umieszczone w centralnym rejestrze programów rządowych - wg opracowania Zmiany PZPWL, część II, str. 283
2. **Programy operacyjne współpracy transgranicznej:**
 - 1) Polska (Woj. Lubuskie) – Brandenburgia jako Podregion Gorzowski PL 433, złożony z 6 powiatów: gorzowskiego, międzyrzeckiego, ślubickiego, strzelecko – drezdeńskiego, sulęcińskiego i miasta na prawach powiatu – Gorzowa Wlkp.
3. **Inne planowane programy:**
 - 1) Program Operacyjny Infrastruktura i Środowisko na lata 2007 – 2013
 - 2) Program budowy dróg krajowych na lata 2008 – 2012
 - 3) Master Plan dla Transportu Kolejowego w Polsce do 2030 r.
 - 4) Krajowy Program Oczyszczania Ścieków Komunalnych
 - 5) Polityka Energetyczna Polski do 2030 r.

Uwaga: szczegółowe dane dotyczące powyższych programów zawarte są w części III opracowania Zmiany Planu Zagospodarowania Przestrzennego Województwa Lubuskiego, str. 283.

4. Programy samorządu Województwa Lubuskiego

- 1) Harmonogram budów i przebudów dróg wojewódzkich planowanych do realizacji na lata 2008 – 2015
- 2) Indykatorywny Plan Inwestycyjny Lubuskiego Regionalnego Programu Operacyjnego na lata 2007 – 2013
- 3) Plan Gospodarki Odpadami dla Województwa Lubuskiego na lata 2008 – 2011 z perspektywą na lata 2012 – 2019 – aktualizacja
- 4) Mała Retencja Wodna w Województwie Lubuskim.

Uwaga: szczegółowe dane dotyczące powyższych programów zawarte są w części III opracowania Zmiany Planu Zagospodarowania Przestrzennego Województwa Lubuskiego, str. 283.

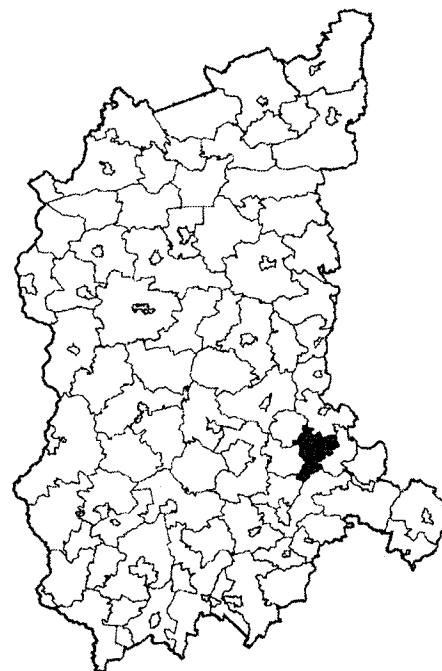
B. Rekomendacje w zakresie zadań proponowanych w Zmianie PZPWL

1. W zakresie struktury przestrzennej:

- 1) Podjęcie działań w zakresie zapewnienia ład przestrzennego na terenie gminy poprzez racjonalizację użytkowania przestrzeni i zapobiegania jej degradacji;
- 2) Stworzenie warunków umożliwiających uporządkowanie obszarów funkcjonalnych na terenie gminy, w tym infrastruktury technicznej;

- 3) Podjęcie działań zwiększających efektywność gospodarowania przestrzenią;
 - 4) Stworzenie warunków pozwalających na kształtowanie procesów urbanizacji w celu osiągnięcia najkorzystniejszych rozwiązań przestrzennych;
 - 5) Podjęcie działań zwiększających odporność struktury przestrzennej gminy na zagrożenia wynikające z ekstremalnych zjawisk przyrodniczych i katastrof;
 - 6) Dążenie do osiągnięcia wysokiej jakości środowiska przyrodniczego poprzez ochronę i odpowiednie użytkowanie;
- 2. W zakresie miejsca w strukturze przestrzennej województwa:**
- 1) położenie gminy w bliskości jednej z głównych osi rozwoju przestrzennego województwa lubuskiego – Środkowo – Europejski Korytarz Transportowy CETC, wzdłuż drogi ekspresowej S3 oraz w bliskości jednego z głównych pasm rozwoju – Gorzów Wlkp. – Zielona Góra – Nowa Sól, generujących rozwój społeczno – gospodarczy;
 - 2) korzystne warunki do rozwoju turystyki i rekreacji z możliwością wykorzystania położenia gminy na terenie Obszaru Chronionego Krajobrazu Lasy Witnicko – Dzieduszyckie oraz w bliskości rzeki Warty.
- 3. Pozostałe rekomendacje wynikające ze Zmiany PZPWL:**
- 1) Modernizacja infrastruktury transportowej oraz zwiększenie dostępności komunikacyjnej;
 - 2) Udoskonalenie i rozbudowa infrastruktury technicznej i komunalnej poprawiającej warunki życia oraz podnoszącej atrakcyjność inwestycyjną obszarów aktywności gospodarczej;
 - 3) Udoskonalenie i rozbudowa infrastruktury społecznej – w szczególności w sferach edukacji, opieki zdrowotnej, kultury i pomocy społecznej;
 - 4) Usprawnienie systemu transportu publicznego z wykorzystaniem partnerstwa publiczno – prywatnego;
 - 5) Wspomaganie procesów rewitalizacji obszarów wiejskich;
 - 6) Uzyskanie trwałych efektów płynących ze współpracy międzyregionalnej;
 - 7) Wspieranie działań na rzecz zwiększenia tożsamości regionalnej.
 - 8) Wykorzystanie walorów środowiska i dziedzictwa kulturowego dla rozwoju turystyki;
 - 9) Promocja walorów turystycznych i stworzenie systemu informacji turystycznej;
 - 10) Podejmowanie przedsięwzięć kulturalnych tworzących atrakcyjny wizerunek regionu i województwa;
 - 11) Podniesienie jakości kształcenia;
 - 12) Dostosowanie kształcenia do potrzeb regionalnego rynku pracy i standardów UE;
 - 13) Wyrównanie szans edukacyjnych dzieci i młodzieży;
 - 14) Wspieranie działań na rzecz rozwoju społeczeństwa informacyjnego;
 - 15) Ograniczenie zakresu i skutków wykluczenia społecznego osób i rodzin, ich integracja ze społeczeństwem oraz wyrównanie szans rozwojowych dzieci i młodzieży;
 - 16) Rozwój instytucjonalnego i kapitałowego otoczenia biznesu;
 - 17) Wspieranie wzrostu zatrudnienia i mobilności zawodowej;
 - 18) Poprawa jakości stanu środowiska przyrodniczego;
 - 19) Kształtowanie procesów społecznych i przestrzennych dla poprawy jakości życia;
 - 20) Zwiększenie efektywności gospodarowania przestrzenią;
 - 21) Rozbudowa sieci dróg komunikacji rowerowej;
 - 22) Wykorzystanie walorów rezerwatu przyrody i wielkoprzestrzennych ostoj przyrody Corine, do celów naukowych, edukacyjnych i turystycznych;

Nazwa Gminy: BOJADŁA
Typ jednostki: gmina wiejska
Grupa Gmin: lokalna
Powierzchnia: 102 km²
Liczba mieszkańców: 3.407



I. INFORMACJE OGÓLNE

1. Lokalizacja Gminy:

- położona w powiecie zielonogórskim.

2. Charakterystyka Gminy:

Funkcją podstawową gminy jest rolnictwo, natomiast funkcjami uzupełniającymi są: leśnictwo, usługi i produkcja. Gmina Bojadła znajduje się na prawym brzegu Odry. Cały obszar gminy stanowi fragment Kotliny Kargowskiej. Najbardziej wyróżniającą się formą antropogeniczną jest wał przeciwpowodziowy ciągnący się wzdłuż koryta Odry.

Członek Stowarzyszenia Gmin Rzeczypospolitej Polskiej Euroregionu „Sprewa – Nysa - Bóbr”.

3. Stan planistyczny gminy wynikający z obowiązku ustawowego, zgodnie z art. 9 ustawy o planowaniu i zagospodarowaniu przestrzennym (Dz. U. Nr 80, z 2003 r., poz. 717 ze zm.)

Studium uwarunkowań i kierunków zagospodarowania przestrzennego gminy:

- **uchwalenie:**
Uchwała Nr XIX/111/2000 z dnia 21.09.2000 r.

4. Wnioski zgłoszone do Zmiany PZPWL:

Instytucja	Charakterystyka wniosku
Urząd Gminy Bojadła	Zamieszczenie w planie: – mostu na rzece Odra Miłsko – Przewóz, – obwodnicy wsi Bojadła, Kartno i Przewóz, – urządzeń przeciwpowodziowych na rzece Odra, – urządzeń melioracji podstawowej (kłnały).
Urząd Żeglugi Śródlądowej we Wrocławiu	Zaakcentowanie problematyki gospodarczego wykorzystania rzeki Odry, w tym do powrotu na rzekę transportu wodnego.
Wojewoda Zachodniopomorski	1. Odbudowa przekroju rzeki Odry dla przepuszczania wody katastrofalnej, 2. Budowa systemu monitorowania sytuacji hydrologicznej zlewni Odry z systemem ostrzegania na odcinku rzeki Odry przebiegającym przez teren Województwa Lubuskiego, 3. Modernizacja i przebudowa wałów przeciwpowodziowych wzdłuż rzeki Odry, 4. Modernizacja drogi wodnej rzeki Odry na znajdującym się na terenie województwa Lubuskiego, 5. Rozbudowa sieci łączności radiowej w celu przeprowadzenia sprawnych akcji ratunkowych (obecnie istniejący system radiowy nie zapewnia wystarczającego poziomu łączności)
Marszałek	Uwzględnienie Programu dla "Odry 2006" oraz problematyki ochrony przed powodzią

REKOMENDACJE
 Rekomendacje ze Zmiany PZPWL dla gmin województwa lubuskiego

Województwa Zachodniopomorskiego	zgodnej z Programem dla "Odry 2006".
Zarząd Województwa Dolnośląskiego	Ochrona korytarza ekologicznego doliny Odry o znaczeniu międzynarodowym.
ENEA Operator Sp. z o.o.	Informacja: teren woj. lubuskiego w zakresie infrastruktury służącej dystrybucji energii elektrycznej obsługiwany jest przez Oddziały Dystrybucji Gorzów Wlkp. oraz Zielona Góra ENEA Operator

5. Ważniejsze inwestycje zawarte w Indykatorywnym Planie Inwestycyjnym Lubuskiego Regionalnego Programu Operacyjnego na lata 2007 – 2013:

- 1) Internet Szerokopasmowy w województwie lubuskim w ramach rozwoju społeczeństwa informacyjnego,
- 2) Realizacja inwestycji w ramach programu małej retencji wodnej w województwie lubuskim.
- 3) Modernizacja linii kolejowej nr 358 na odcinku Zbąszynek – Czerwieńsk wraz z budową łącznicy kolejowej Pomorsko – Przylep,
- 4) Rozbudowa i modernizacja Regionalnego Portu Lotniczego Zielona Góra w Babimostcie,
- 5) Budowa obwodnicy Babimostu w ciągu dróg woj. nr 303/304,
- 6) Kompleksowe rozwiązanie gospodarki ściekowej na terenie gminy Babimost,
- 7) Internet Szerokopasmowy w województwie lubuskim w ramach rozwoju społeczeństwa informacyjnego,
- 8) Realizacja inwestycji w ramach programu małej retencji wodnej w województwie lubuskim.

Uwaga: wykaz wszystkich inwestycji zawartych w Indykatorywnym Planie Inwestycyjnym Lubuskiego Regionalnego Programu Operacyjnego na lata 2007 – 2013 zawarty jest w Zmianie Planu Zagospodarowania Przestrzennego Województwa Lubuskiego – część III, str. 283.

II. Rekomendacje ze Zmiany Planu zagospodarowania przestrzennego Województwa Lubuskiego:

A. Inwestycje celu publicznego. Programy rządowe i zadania samorządowe.

1. **Zadania umieszczone w centralnym rejestrze programów rządowych - wg opracowania zmiany PZPWL – część III, str. 283**
2. **Programy operacyjne współpracy transgranicznej:**
 - Polska (woj. lubuskie) – Brandenburgia – jako Podregion Zielonogórski PL432 złożony z 7 powiatów: krośnieńskiego, nowosolskiego, świebodzińskiego, zielonogórskiego, żagańskiego, wschowskiego i miasta na prawach powiatu Zielonej Góry;
 - Polska (Województwo Lubuskie – Saksonia) – Podregion Zielonogórski PL 432 i 15 powiatów woj. dolnośląskiego);
3. **Inne programy:**
 - 1) Program Operacyjny Infrastruktura i Środowisko na lata 2007 – 2013
 - 2) Program budowy dróg krajowych na lata 2008 – 2012
 - 3) Master Plan dla Transportu Kolejowego w Polsce do 2030 r.
 - 4) Krajowy Program Oczyszczania Ścieków Komunalnych
 - 5) Polityka Energetyczna Polski do 2030 r.

Uwaga: szczegółowe dane dotyczące powyższych programów zawarte są w części III opracowania Zmiany Planu Zagospodarowania Przestrzennego Województwa Lubuskiego, str. 283.

4. Programy samorządu Województwa Lubuskiego

- 1) Harmonogram budów i przebudów dróg wojewódzkich planowanych do realizacji na lata 2008 – 2015
- 2) Indykatorywny Plan Inwestycyjny Lubuskiego Regionalnego Programu Operacyjnego na lata

2007 – 2013

- 3) Plan Gospodarki Odpadami dla Województwa Lubuskiego na lata 2008 – 2011 z perspektywą na lata 2012 – 2019 – aktualizacja
- 4) Mała Retencja Wodna w Województwie Lubuskim.

Uwaga: szczegółowe dane dotyczące powyższych programów zawarte są w części III opracowania Zmiany Planu Zagospodarowania Przestrzennego Województwa Lubuskiego, str. 283.

B. Rekomendacje w zakresie zadań proponowanych w Zmianie PZPWL

1. W zakresie struktury przestrzennej:

- 1) podjęcie działań w zakresie zapewnienia ładu przestrzennego na terenie miasta i obszarów wiejskich poprzez racjonalizację użytkowania przestrzeni i zapobiegania jej degradacji,
- 2) stworzenie warunków umożliwiających uporządkowanie obszarów funkcjonalnych na terenie miasta i obszarach wiejskich, w tym infrastruktury technicznej,
- 3) podjęcie działań zwiększających efektywność gospodarowania przestrzenią,
- 4) stworzenie warunków pozwalających na kształtowanie procesów urbanizacji w celu osiągnięcia najkorzystniejszych rozwiązań przestrzennych,
- 5) podjęcie działań zwiększających odporność struktury przestrzennej miasta i zabudowy wiejskiej na zagrożenia wynikające z ekstremalnych zjawisk przyrodniczych i katastrof,
- 6) dążenie do osiągnięcia wysokiej jakości środowiska przyrodniczego poprzez ochronę i odpowiednie użytkowanie,
- 7) podjęcie działań w zakresie wykorzystania walorów terenów gminy do stworzenia sieci turystycznej o wysokim standardzie.

2. W zakresie miejsca w strukturze przestrzennej województwa:

- 1) położenie gminy przy jednym z głównych pasm rozwoju województwa lubuskiego północ – południe, środkowoeuropejski Korytarz Transportowy CETC, wzdłuż drogi ekspresowej S3, generującego rozwój społeczno – gospodarczy;
- 2) wykorzystanie walorów i położenia gminy w bogato przyrodniczym otoczeniu krajobrazowym, w pobliżu Przemęckiego Parku Krajobrazowego, Pojezierza Przemęcko – Wschowskiego i Nowosolskiej Doliny Odry z rzeką Odrą jako międzynarodową drogą wodną E 30, do rozwoju turystyki oraz rekreacji;

3. Pozostałe rekomendacje wynikające ze Zmiany PZPWL

- 1) modernizacja infrastruktury transportowej oraz zwiększenie dostępności komunikacyjnej,
- 2) udoskonalenie i rozbudowa infrastruktury technicznej i komunalnej poprawiającej warunki życia oraz podnoszącej atrakcyjność inwestycyjną obszarów aktywności gospodarczej,
- 3) udoskonalenie i rozbudowa infrastruktury społecznej – w szczególności w sferach edukacji, opieki zdrowotnej, kultury i pomocy społecznej,
- 4) usprawnienie systemu transportu publicznego z wykorzystaniem partnerstwa publiczno – prywatnego,
- 5) uzyskanie trwałych efektów płynących ze współpracy międzyregionalnej,
- 6) wspieranie działań na rzecz zwiększenia tożsamości regionalnej,
- 7) wykorzystanie walorów środowiska i dziedzictwa kulturowego dla rozwoju turystyki,
- 8) promocja walorów turystycznych i stworzenie systemu informacji turystycznej,
- 9) podejmowanie przedsięwzięć kulturalnych tworzących atrakcyjny wizerunek regionu i województwa,
- 10) podniesienie jakości kształcenia,
- 11) dostosowanie kształcenia do potrzeb regionalnego rynku pracy i standardów UE,
- 12) wyrównanie szans edukacyjnych dzieci i młodzieży,

REKOMENDACJE

Rekomendacje ze Zmiany PZPWL dla gmin województwa lubuskiego

- 13) wspieranie działań na rzecz rozwoju społeczeństwa informacyjnego,
- 14) ograniczenie zakresu i skutków wykluczenia społecznego osób i rodzin, ich integracja ze społeczeństwem oraz wyrównanie szans rozwojowych dzieci i młodzieży,
- 15) rozwój instytucjonalnego i kapitałowego otoczenia biznesu,
- 16) wspieranie wzrostu zatrudnienia i mobilności zawodowej,
- 17) poprawa jakości stanu środowiska przyrodniczego,
- 18) kształtowanie procesów społecznych i przestrzennych dla poprawy jakości życia,
- 19) rozbudowa i przebudowa sieci dróg komunikacji rowerowej.

Nazwa Gminy: BRODY

Typ jednostki: gmina wiejska

Grupa Gmin: lokalna

Powierzchnia: 241 km²

Liczba mieszkańców: 3.477

I. INFORMACJE OGÓLNE

1. Lokalizacja Gminy:

- położona w powiecie żarskim,
- w obszarze pogranicza polsko – niemieckiego.

2. Charakterystyka Gminy:

Gmina pełni funkcję: rolniczą, mieszkaniową, produkcyjno – usługową i turystyczną.

Przez południowe tereny gminy przebiega transeuropejski korytarz komunikacyjny, łączący Berlin południową Polską i Ukrainę.

Gmina dzięki swemu korzystnemu położeniu stanowi ważny przygraniczny ośrodek

rozwojowy z strefie zachodniego pogranicza Polski.

Członek Stowarzyszenia Gmin Rzeczypospolitej Polskiej Euroregionu „Sprewa – Nysa - Bóbr”.

3. Stan planistyczny gminy wynikający z obowiązku ustawowego, zgodnie z art. 9 ustawy o planowaniu i zagospodarowaniu przestrzennym (Dz. U. Nr 80, z 2003 r., poz. 717 ze zm.)

Studium uwarunkowań i kierunków zagospodarowania przestrzennego gminy:

- **uchwalenie:**
 Uchwała Nr XIII/62/99 z dnia 04.08.1999 r.

4. Wnioski zgłoszone do Zmiany PZPWL:

Instytucja	Charakterystyka wniosków
Urząd Gminy w Brodach	Brak wniosków.
Minister Gospodarki	Umieszczenie obszarów złóż węgla brunatnego oraz objęcie tych obszarów ochroną przed zabudową infrastrukturą niezwiązaną z przemysłem wydobywczym.
Zarząd Województwa Lubuskiego	- Ochrona głównych korytarzy ekologicznych - Korytarza Zachodniego, - uwzględnienie koncepcji stworzenia Parku Geologicznego "Łuk Mużakowa" dla ochrony walorów przyrodniczo - krajobrazowych i kulturowych tego obszaru, - uwzględnienie roli linii kolejowych nr 275 i nr 14.
ENEA Operator Sp. z o.o.	Informacja: teren woj. lubuskiego w zakresie infrastruktury służącej dystrybucji energii elektrycznej obsługiwany jest przez Oddziały Dystrybucji Gorzów Wlkp. oraz Zielona Góra ENEA Operator.
"PWE GUBIN" Sp. z o.o.	Ujęcie w PZPWL przyszłej eksploatacji złoża węgla brunatnego „Gubin” i „Gubin –Zasieki-Brody” oraz elektrowni opalanej węglem brunatnym w zakresie rozwiązań przestrzennych związanych z budową elektrowni opalanej węglem brunatnym lub produktami z węgla brunatnego i niezbędnymi instalacjami wraz z kopalnią odkrywkową węgla brunatnego.

5. Ważniejsze inwestycje zawarte w Indykatorywnym Planie Inwestycyjnym Lubuskiego Regionalnego Programu Operacyjnego na lata 2007 – 2013:

- 1) Internet Szerokopasmowy w województwie lubuskim w ramach rozwoju społeczeństwa informacyjnego,
- 2) Realizacja inwestycji w ramach programu małej retencji wodnej w województwie lubuskim.

Uwaga: wykaz wszystkich inwestycji zawartych w Indykatorywnym Planie Inwestycyjnym Lubuskiego Regionalnego Programu Operacyjnego na lata 2007 – 2013 zawarty jest w Zmianie Planu Zagospodarowania Przestrzennego Województwa Lubuskiego – część III, str. 283.

II. Rekomendacje ze Zmiany Planu zagospodarowania przestrzennego Województwa Lubuskiego:

A. Inwestycje celu publicznego. Programy rządowe i zadania samorządowe.

1. **Zadania umieszczone w centralnym rejestrze programów rządowych - wg opracowania zmiany PZPWL – część III, str. 283**
2. **Programy operacyjne współpracy transgranicznej:**
 - Polska (woj. lubuskie) – Brandenburgia – jako Podregion Zielonogórski PL432 złożony z 7 powiatów: krośnieńskiego, nowosolskiego, świebodzińskiego, zielonogórskiego, żagańskiego, wschowskiego i miasta na prawach powiatu Zielonej Góry;
 - Polska (Województwo Lubuskie – Saksonia) – Podregion Zielonogórski PL 432 i 15 powiatów woj. dolnośląskiego);
3. **Inne programy:**
 - 1) Program Operacyjny Infrastruktura i Środowisko na lata 2007 – 2013
 - 2) Program budowy dróg krajowych na lata 2008 – 2012
 - 3) Master Plan dla Transportu Kolejowego w Polsce do 2030 r.
 - 4) Krajowy Program Oczyszczania Ścieków Komunalnych
 - 5) Polityka Energetyczna Polski do 2030 r.

Uwaga: szczegółowe dane dotyczące powyższych programów zawarte są w części III opracowania Zmiany Planu Zagospodarowania Przestrzennego Województwa Lubuskiego, str. 283.

4. Programy samorządu Województwa Lubuskiego

- 1) Harmonogram budów i przebudów dróg wojewódzkich planowanych do realizacji na lata 2008 – 2015
- 2) Indykatorywny Plan Inwestycyjny Lubuskiego Regionalnego Programu Operacyjnego na lata 2007 – 2013
- 3) Plan Gospodarki Odpadami dla Województwa Lubuskiego na lata 2008 – 2011 z perspektywą na lata 2012 – 2019 – aktualizacja
- 4) Mała Retencja Wodna w Województwie Lubuskim.

Uwaga: szczegółowe dane dotyczące powyższych programów zawarte są w części III opracowania Zmiany Planu Zagospodarowania Przestrzennego Województwa Lubuskiego, str. 283.

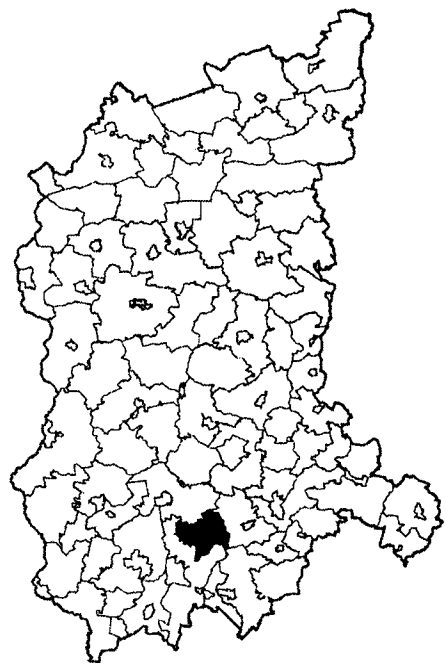
B. Rekomendacje w zakresie zadań proponowanych w Zmianie PZPWL

1. W zakresie struktury przestrzennej:

- 1) Podjęcie działań w zakresie zapewnienia ład przestrzennego na terenie gminy poprzez racjonalizację użytkowania przestrzeni i zapobiegania jej degradacji;
- 2) Stworzenie warunków umożliwiających uporządkowanie obszarów funkcjonalnych na terenie gminy, w tym infrastruktury technicznej;

- 3) Podjęcie działań zwiększających efektywność gospodarowania przestrzenią;
 - 4) Stworzenie warunków pozwalających na kształtowanie procesów urbanizacji w celu osiągnięcia najkorzystniejszych rozwiązań przestrzennych;
 - 5) Podjęcie działań zwiększających odporność struktury przestrzennej gminy na zagrożenia wynikające z ekstremalnych zjawisk przyrodniczych i katastrof;
 - 6) Dążenie do osiągnięcia wysokiej jakości środowiska przyrodniczego poprzez ochronę i odpowiednie użytkowanie;
- 2. W zakresie miejsca w strukturze przestrzennej województwa:**
- 1) położenie gminy w bliskości jednej z głównych osi konstrukcyjnych rozwoju struktury przestrzennej województwa – III Paneuropejskiego Korytarza Transportowego, generującej rozwój społeczno – gospodarczy;
 - 2) położenie gminy przy jednym z głównych pasm rozwoju struktury przestrzennej województwa lubuskiego wzdłuż rzeki Odry i Nysy Łużyckiej, generującej rozwój społeczno – gospodarczy;
 - 3) wykorzystanie zasobów przyrodniczych i kulturowych do rozwoju turystyki i rekreacji;
 - 4) położenie gminy w obszarze problemowym – złoża węgla brunatnego Gubin i Gubin 1 wymagającym szczegółowych, odrębnych zadań i decyzji prowadzonych poza niniejszymi działaniami planistycznymi;
- 3. Pozostałe rekomendacje wynikające ze Zmiany PZPWL:**
- 1) Modernizacja infrastruktury transportowej oraz zwiększenie dostępności komunikacyjnej;
 - 2) Udoskonalenie i rozbudowa infrastruktury technicznej i komunalnej poprawiającej warunki życia oraz podnoszącej atrakcyjność inwestycyjną obszarów aktywności gospodarczej;
 - 3) Udoskonalenie i rozbudowa infrastruktury społecznej – w szczególności w sferach edukacji, opieki zdrowotnej, kultury i pomocy społecznej;
 - 4) Usprawnienie systemu transportu publicznego z wykorzystaniem partnerstwa publiczno – prywatnego;
 - 5) Wspomaganie procesów rewitalizacji obszarów wiejskich;
 - 6) Uzyskanie trwałych efektów płynących ze współpracy międzyregionalnej;
 - 7) Wspieranie działań na rzecz zwiększenia tożsamości regionalnej.
 - 8) Wykorzystanie walorów środowiska i dziedzictwa kulturowego dla rozwoju turystyki
 - 9) Promocja walorów turystycznych i stworzenie systemu informacji turystycznej;
 - 10) Podejmowanie przedsięwzięć kulturalnych tworzących atrakcyjny wizerunek regionu i województwa;
 - 11) Podniesienie jakości kształcenia oraz dostosowanie kształcenia do potrzeb regionalnego rynku pracy i standardów UE;
 - 12) Wyrównanie szans edukacyjnych dzieci i młodzieży;
 - 13) Wspieranie działań na rzecz rozwoju społeczeństwa informacyjnego;
 - 14) Ograniczenie zakresu i skutków wykluczenia społecznego osób i rodzin, ich integracja ze społeczeństwem oraz wyrównanie szans rozwojowych dzieci i młodzieży;
 - 15) Rozwój instytucjonalnego i kapitałowego otoczenia biznesu;
 - 16) Wspieranie wzrostu zatrudnienia i mobilności zawodowej;
 - 17) Poprawa jakości stanu środowiska przyrodniczego;
 - 18) Kształtowanie procesów społecznych i przestrzennych dla poprawy jakości życia;
 - 19) Zwiększenie efektywności gospodarowania przestrzenią;
 - 20) Rozbudowa sieci dróg komunikacji rowerowej;
 - 21) Wykorzystanie walorów Parku Krajobrazowego "Łuk Mużakowa";

Nazwa Gminy: BRZEŹNICA
Typ jednostki: gmina wiejska
Grupa Gmin: lokalna
Powierzchnia: 122 km²
Liczba mieszkańców: 3.700



I. INFORMACJE OGÓLNE

1. Lokalizacja Gminy:

- położona w powiecie żagańskim.

2. Charakterystyka Gminy:

Obszar gminy mieści się w zasięgu Wzgórz Dalkowskich i wzniesień Żarskich, oraz w strefie ochronnej zlewni rzeki Bobru. W gminie znajduje się rezerwat przyrody Dąbrowa Brzeźnicka. Podstawowymi funkcjami gminy są: rolnictwo, mieszkalnictwo, usługi, turystyka, przemysł rolno – spożywczy. Członek Stowarzyszenia Gmin Rzeczypospolitej Polskiej Euroregionu „Sprewa – Nysa - Bóbr”.

3. Stan planistyczny gminy wynikający z obowiązku ustawowego, zgodnie z art. 9 ustawy o planowaniu i zagospodarowaniu przestrzennym (Dz. U. Nr 80, z 2003 r., poz. 717 ze zm.)

Studium uwarunkowań i kierunków zagospodarowania przestrzennego gminy:

- **uchwalenie:**
Uchwała Nr XVI/74/2000 z dnia 27.10.2000 r.

4. Wnioski zgłoszone do Zmiany PZPWL:

Instytucja	Charakterystyka wniosku
Urząd Gminy Brzeźnica	Brak wniosków.
Zarząd Województwa Dolnośląskiego	Stworzenie spójnego systemu obszarów chronionych.
ENEA Operator Sp. z o.o.	Informacja: teren woj. lubuskiego w zakresie infrastruktury służącej dystrybucji energii elektrycznej obsługiwany jest przez Oddziały Dystrybucji Gorzów Wlkp. oraz Zielona Góra ENEA Operator.

5. Ważniejsze inwestycje zawarte w Indykatorywnym Planie Inwestycyjnym Lubuskiego Regionalnego Programu Operacyjnego na lata 2007 – 2013:

- 1) Internet Szerokopasmowy w województwie lubuskim w ramach rozwoju społeczeństwa informacyjnego,
- 2) Realizacja inwestycji w ramach programu małej retencji wodnej w województwie lubuskim.

Uwaga: wykaz wszystkich inwestycji zawartych w Indykatorywnym Planie Inwestycyjnym Lubuskiego Regionalnego Programu Operacyjnego na lata 2007 – 2013 zawarty jest w Zmianie

Planu Zagospodarowania Przestrzennego Województwa Lubuskiego – część III, str. 283.

II. Rekomendacje ze Zmiany Planu zagospodarowania przestrzennego Województwa Lubuskiego:

A. Inwestycje celu publicznego. Programy rządowe i zadania samorządowe.

1. **Zadania umieszczone w centralnym rejestrze programów rządowych** - wg opracowania zmiany PZPWL – część III, str. 283
2. **Programy operacyjne współpracy transgranicznej:**
 - Polska (woj. lubuskie) – Brandenburgia – jako Podregion Zielonogórski PL432 złożony z 7 powiatów: krośnieńskiego, nowosolskiego, świebodzińskiego, zielonogórskiego, żagańskiego, wschowskiego i miasta na prawach powiatu Zielonej Góry;
 - Polska (Województwo Lubuskie – Saksonia) – Podregion Zielonogórski PL 432 i 15 powiatów woj. dolnośląskiego);
3. **Inne programy:**
 - 1) Program Operacyjny Infrastruktura i Środowisko na lata 2007 – 2013
 - 2) Program budowy dróg krajowych na lata 2008 – 2012
 - 3) Master Plan dla Transportu Kolejowego w Polsce do 2030 r.
 - 4) Krajowy Program Oczyszczania Ścieków Komunalnych
 - 5) Polityka Energetyczna Polski do 2030 r.

Uwaga: szczegółowe dane dotyczące powyższych programów zawarte są w części III opracowania Zmiany Planu Zagospodarowania Przestrzennego Województwa Lubuskiego, str. 283.

4. Programy samorządu Województwa Lubuskiego

- 1) Harmonogram budów i przebudów dróg wojewódzkich planowanych do realizacji na lata 2008 – 2015
- 2) Indykatywny Plan Inwestycyjny Lubuskiego Regionalnego Programu Operacyjnego na lata 2007 – 2013
- 3) Plan Gospodarki Odpadami dla Województwa Lubuskiego na lata 2008 – 2011 z perspektywą na lata 2012 – 2019 – aktualizacja
- 4) Mała Retencja Wodna w Województwie Lubuskim.

Uwaga: szczegółowe dane dotyczące powyższych programów zawarte są w części III opracowania Zmiany Planu Zagospodarowania Przestrzennego Województwa Lubuskiego, str. 283.

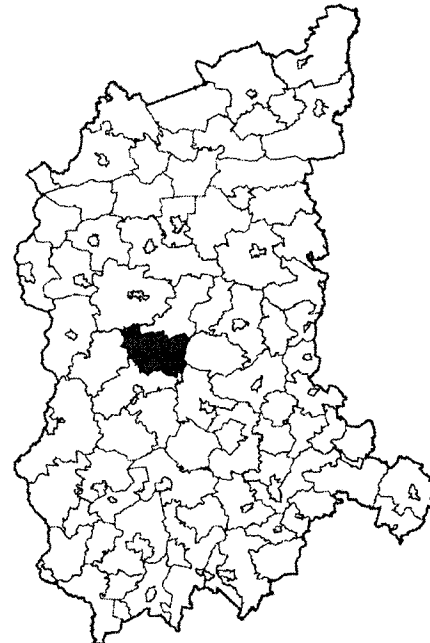
B. Rekomendacje w zakresie zadań proponowanych w Zmianie PZPWL

1. W zakresie struktury przestrzennej:

- 1) podjęcie działań w zakresie zapewnienia ład przestrzennego na terenie gminy poprzez racjonalizację użytkowania przestrzeni i zapobiegania jej degradacji,
- 2) stworzenie warunków umożliwiających uporządkowanie obszarów funkcjonalnych na terenie gminy, w tym infrastruktury technicznej,
- 3) podjęcie działań zwiększających efektywność gospodarowania przestrzenią,
- 4) stworzenie warunków pozwalających na kształtowanie procesów urbanizacji w celu osiągnięcia najkorzystniejszych rozwiązań przestrzennych,
- 5) podjęcie działań zwiększających odporność struktury przestrzennej gminy na zagrożenia wynikające z ekstremalnych zjawisk przyrodniczych i katastrof,
- 6) dążenie do osiągnięcia wysokiej jakości środowiska przyrodniczego poprzez ochronę i odpowiednie użytkowanie,

- 7) dążenie do stworzenia regionalnej, ponadregionalnej i międzynarodowej turystyki.
2. **W zakresie miejsca w strukturze przestrzennej województwa:**
 - 1) położenie gminy w pobliżu jednej z głównych osi konstrukcyjnych rozwoju struktury przestrzennej – III Paneuropejski Korytarz Transportowy, wzdłuż autostrady A 18, generujący rozwój społeczno – gospodarczy.
 - 2) położenie gminy w Obszarze Chronionego Krajobrazu – Dolina Brzeźnicy oraz Dolina Bobru, pozwala na rozwój turystyki i rekreacji.
3. **Pozostałe rekomendacje wynikające ze Zmiany PZPWL:**
 - 1) modernizacja infrastruktury transportowej oraz zwiększenie dostępności komunikacyjnej,
 - 2) udoskonalenie i rozbudowa infrastruktury technicznej i komunalnej poprawiającej warunki życia oraz podnoszącej atrakcyjność inwestycyjną obszarów aktywności gospodarczej,
 - 3) udoskonalenie i rozbudowa infrastruktury społecznej – w szczególności w sferach edukacji, opieki zdrowotnej, kultury i pomocy społecznej,
 - 4) usprawnienie systemu transportu publicznego z wykorzystaniem partnerstwa publiczno – prywatnego,
 - 5) wspomaganie procesów rewitalizacji obszarów wiejskich,
 - 6) uzyskanie trwałych efektów płynących ze współpracy międzyregionalnej,
 - 7) wspieranie działań na rzecz zwiększenia tożsamości regionalnej,
 - 8) wykorzystanie walorów środowiska i dziedzictwa kulturowego dla rozwoju turystyki,
 - 9) promocja walorów turystycznych i stworzenie systemu informacji turystycznej,
 - 10) podejmowanie przedsięwzięć kulturalnych tworzących atrakcyjny wizerunek regionu i województwa,
 - 11) podniesienie jakości kształcenia oraz dostosowanie kształcenia do potrzeb regionalnego rynku pracy i standardów UE,
 - 12) wyrównanie szans edukacyjnych dzieci i młodzieży,
 - 13) wspieranie działań na rzecz rozwoju społeczeństwa informacyjnego,
 - 14) ograniczenie zakresu i skutków wykluczenia społecznego osób i rodzin, ich integracja ze społeczeństwem oraz wyrównanie szans rozwojowych dzieci i młodzieży,
 - 15) rozwój instytucjonalnego i kapitałowego otoczenia biznesu,
 - 16) wspieranie wzrostu zatrudnienia i mobilności zawodowej,
 - 17) poprawa jakości stanu środowiska przyrodniczego,
 - 18) kształtowanie procesów społecznych i przestrzennych dla poprawy jakości życia,
 - 19) zwiększenie efektywności gospodarowania przestrzenią,
 - 20) rozbudowa sieci dróg komunikacji rowerowej.

Nazwa Gminy: BYTNICA
Typ jednostki: gmina wiejska
Grupa Gmin: lokalna
Powierzchnia: 209 km²
Liczba mieszkańców: 2.617



I. INFORMACJE OGÓLNE

1. Lokalizacja Gminy:
• położona w powiecie krośnieńskim.

2. Charakterystyka Gminy:
Gmina położona jest w obrębie Wysoczyzny Lubuskiej i pradoliny Warszawsko - Berlińskiej. Duży obszar gminy objęty jest Gryżyńskim Parkiem Krajobrazowym. Podstawowymi funkcjami gminy są: rolnictwo, mieszkalnictwo, usługi, turystyka. Członek Stowarzyszenia Gmin Rzeczypospolitej Polskiej Euroregionu „Sprewa – Nysa - Bóbr”.

3. Stan planistyczny gminy wynikający z obowiązku ustawowego, zgodnie z art. 9 ustawy o planowaniu i zagospodarowaniu przestrzennym (Dz. U. Nr 80, z 2003 r., poz. 717 ze zm.)

Studium uwarunkowań i kierunków zagospodarowania przestrzennego gminy:

- **uchwalenie:**
Uchwała Nr XXXIX/182/2002 z dnia 10.10.2002 r.

4. Wnioski zgłoszone do Zmiany PZPWL:

Instytucja	Charakterystyka wniosku
Urząd Gminy w Bytnicy	Uwzględnienie możliwości lokalizacji na terenie gminy Bytnica elektrowni wiatrowych oraz obiektów tzw. małej retencji na zbiornikach i ciekach wodnych.
Zarząd Województwa Dolnośląskiego	Uwzględnienie roli linii kolejowej nr 273.
RZGW Szczecin	Plan powinien dopuszczać możliwość prowadzenia żeglugi na rzece Odrze, wystawiania na brzegu rzeki i na rzece oznakowania nawigacyjnego oraz prowadzenia robót utrzymaniowych na rzece i na prawym brzegu, tj. wykonywania, remontowania i modernizacji zabudowy regulacyjnej, wykonywania i utrzymywaniem urządzeń i budowli wodnych, wycinki drzewostanu zagrażającego bezpieczeństwu przeciwpowodziowemu i bezpieczeństwu żeglugi. W niedalekiej przyszłości planuje się na Odrze budowę flotyli lodolamaczy.
ENEA Operator Sp. z o.o.	Informacja: teren woj. lubuskiego w zakresie infrastruktury służącej dystrybucji energii elektrycznej obsługiwany jest przez Oddziały Dystrybucji Gorzów Wlkp. oraz Zielona Góra ENEA Operator
PGNiG S.A. Oddział w Zielonej Górze	Informacja: na terenie woj. lubuskiego leżą udokumentowane złoża ropy naftowej i gazu ziemnego –Gryżyna (złoże niezagospodarowane).