

PKP Polskie Linie Kolejowe S.A. Oddział Regionalny w Szliczynie	Po roku 2014 planowane są inwestycje na modernizację linii kolejowej C-E59 na odcinku Głogów - Dolna Odra, na której docelowa prędkość po modernizacji wynosić będzie dla pociągów 120 km/h lub 160 km/h.
--	---

5. Ważniejsze inwestycje zawarte w Indykatorywnym Planie Inwestycyjnym Lubuskiego Regionalnego Programu Operacyjnego na lata 2007 – 2013:

- Internet Szerokopasmowy w województwie lubuskim w ramach rozwoju społeczeństwa informacyjnego,
- Realizacja inwestycji w ramach programu małej retencji wodnej w województwie lubuskim.

Uwaga: wykaz wszystkich inwestycji zawartych w Indykatorywnym Planie Inwestycyjnym Lubuskiego Regionalnego Programu Operacyjnego na lata 2007 – 2013 zawarty jest w Zmianie Planu Zagospodarowania Przestrzennego Województwa Lubuskiego – część III, str. 283.

II. Rekomendacje ze Zmiany Planu zagospodarowania przestrzennego Województwa Lubuskiego:

A. Inwestycje celu publicznego. Programy rządowe i zadania samorządowe.

1. **Zadania umieszczone w centralnym rejestrze programów rządowych - wg opracowania zmiany PZPWL – część III, str. 283**
2. **Programy operacyjne współpracy transgranicznej:**
 - Polska (woj. lubuskie) – Brandenburgia – jako Podregion Zielonogórski PL432 złożony z 7 powiatów: krośnieńskiego, nowosolskiego, świebodzińskiego, zielonogórskiego, żagańskiego, wschowskiego i miasta na prawach powiatu Zielonej Góry;
 - Polska (Województwo Lubuskie – Saksonia) – Podregion Zielonogórski PL 432 i 15 powiatów woj. dolnośląskiego);
3. **Inne programy:**
 - 1) Program Operacyjny Infrastruktura i Środowisko na lata 2007 – 2013
 - 2) Program budowy dróg krajowych na lata 2008 – 2012
 - 3) Master Plan dla Transportu Kolejowego w Polsce do 2030 r.
 - 4) Krajowy Program Oczyszczania Ścieków Komunalnych
 - 5) Polityka Energetyczna Polski do 2030 r.

Uwaga: szczegółowe dane dotyczące powyższych programów zawarte są w części III opracowania Zmiany Planu Zagospodarowania Przestrzennego Województwa Lubuskiego, str. 283.

4. Programy samorządu Województwa Lubuskiego

- 1) Harmonogram budów i przebudów dróg wojewódzkich planowanych do realizacji na lata 2008 – 2015
- 2) Indykatorywny Plan Inwestycyjny Lubuskiego Regionalnego Programu Operacyjnego na lata 2007 – 2013
- 3) Plan Gospodarki Odpadami dla Województwa Lubuskiego na lata 2008 – 2011 z perspektywą na lata 2012 – 2019 – aktualizacja
- 4) Mała Retencja Wodna w Województwie Lubuskim.

Uwaga: szczegółowe dane dotyczące powyższych programów zawarte są w części III opracowania Zmiany Planu Zagospodarowania Przestrzennego Województwa Lubuskiego, str. 283.

B. Rekomendacje w zakresie zadań proponowanych w Zmianie PZPWL

1. W zakresie struktury przestrzennej:

- 1) podjęcie działań w zakresie zapewnienia ładu przestrzennego na terenie gminy poprzez racjonalizację użytkowania przestrzeni i zapobiegania jej degradacji,
- 2) stworzenie możliwości lokalizacji na terenie gminy elektrowni wiatrowych oraz obiektów tzw. małej retencji na zbiornikach i ciekach wodnych,
- 3) stworzenie warunków umożliwiających uporządkowanie obszarów funkcjonalnych na terenie gminy, w tym infrastruktury technicznej,
- 4) podjęcie działań zwiększających efektywność gospodarowania przestrzenią,
- 5) stworzenie warunków pozwalających na kształtowanie procesów urbanizacji w celu osiągnięcia najkorzystniejszych rozwiązań przestrzennych,
- 6) podjęcie działań zwiększających odporność struktury przestrzennej gminy na zagrożenia wynikające z ekstremalnych zjawisk przyrodniczych i katastrof,
- 7) dążenie do osiągnięcia wysokiej jakości środowiska przyrodniczego poprzez ochronę i odpowiednie użytkowanie.

2. W zakresie miejsca w strukturze przestrzennej województwa:

- 1) położenie gminy w obszarze o naturalnych zasobach przyrodniczych, takich jak: Gryżyński Park Krajobrazowy, Krośnieńska Dolina Odry, Teren licznych jezior, rzek i lasów - przeznaczenie terenów pod rozwój turystyki regionalnej i ponadregionalnej oraz rozwój gospodarki związanej z turystyką;

3. Pozostałe rekomendacje wynikające ze Zmiany PZPWL:

- 1) modernizacja infrastruktury transportowej oraz zwiększenie dostępności komunikacyjnej,
- 2) udoskonalenie i rozbudowa infrastruktury technicznej i komunalnej poprawiającej warunki życia oraz podnoszącej atrakcyjność inwestycyjną obszarów aktywności gospodarczej,
- 3) udoskonalenie i rozbudowa infrastruktury społecznej – w szczególności w sferach edukacji, opieki zdrowotnej, kultury i pomocy społecznej,
- 4) usprawnienie systemu transportu publicznego z wykorzystaniem partnerstwa publiczno – prywatnego,
- 5) wspomaganie procesów rewitalizacji obszarów wiejskich,
- 6) uzyskanie trwałych efektów płynących ze współpracy międzyregionalnej,
- 7) wspieranie działań na rzecz zwiększenia tożsamości regionalnej,
- 8) wykorzystanie walorów środowiska i dziedzictwa kulturowego dla rozwoju turystyki,
- 9) promocja walorów turystycznych i stworzenie systemu informacji turystycznej,
- 10) podejmowanie przedsięwzięć kulturalnych tworzących atrakcyjny wizerunek regionu i województwa,
- 11) podniesienie jakości kształcenia oraz dostosowanie kształcenia do potrzeb regionalnego rynku pracy i standardów UE,
- 12) wyrównanie szans edukacyjnych dzieci i młodzieży,
- 13) wspieranie działań na rzecz rozwoju społeczeństwa informacyjnego,
- 14) ograniczenie zakresu i skutków wykluczenia społecznego osób i rodzin, ich integracja ze społeczeństwem oraz wyrównanie szans rozwojowych dzieci i młodzieży,
- 15) rozwój instytucjonalnego i kapitałowego otoczenia biznesu,
- 16) wspieranie wzrostu zatrudnienia i mobilności zawodowej,
- 17) poprawa jakości stanu środowiska przyrodniczego,
- 18) kształtowanie procesów społecznych i przestrzennych dla poprawy jakości życia,
- 19) zwiększenie efektywności gospodarowania przestrzenią,
- 20) rozbudowa sieci dróg komunikacji rowerowej.

Nazwa Gminy: BYTOM ODRZAŃSKI

Typ jednostki: gmina miejsko - wiejska

Grupa Gmin: lokalna

Powierzchnia: 52 km²

Liczba mieszkańców: 5.404

I. INFORMACJE OGÓLNE

1. Lokalizacja Gminy:

- położona w powiecie nowosolskim,
- graniczy z woj. dolnośląskim.

2. Charakterystyka Gminy:

Gmina położona w południowej części woj. lubuskiego. Przez teren gminy przebiega linia kolejowa o znaczeniu magistralnym Wrocław – Zielona Góra – Szczecin. Dominującymi funkcjami gminy są: rolnictwo oraz przemysł i usługi, natomiast funkcjami uzupełniającymi są turystyka krajoznawcza i leśnictwo.

Charakterystycznym obiektem fizjograficzno – przyrodniczym jest rezerwat leśny „Annabrzeskie Wąwozy”.

Członek Stowarzyszenia Gmin Rzeczypospolitej Polskiej Euroregionu „Sprewa – Nysa - Bóbr”.

3. Stan planistyczny gminy wynikający z obowiązku ustawowego, zgodnie z art. 9 ustawy o planowaniu i zagospodarowaniu przestrzennym (Dz. U. Nr 80, z 2003 r., poz. 717 ze zm.)

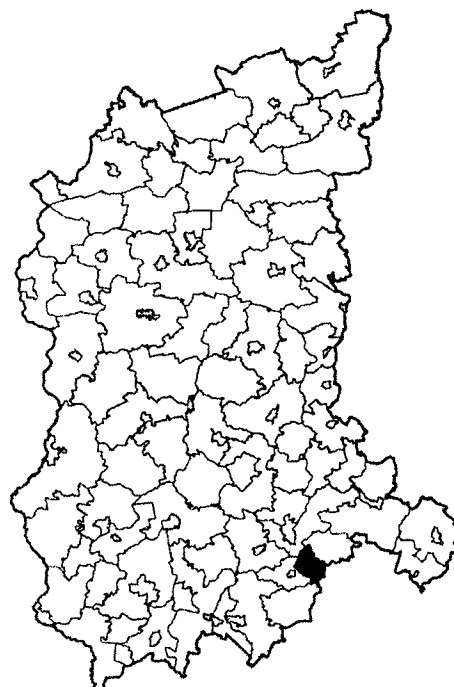
Studium uwarunkowań i kierunków zagospodarowania przestrzennego gminy:

- uchwalenie:

Uchwała Nr XXX/20/03 z dnia 28.02.2003 r.

4. Wnioski zgłoszone do Zmiany PZPW:

Instytucja	Charakterystyka wniosku
Urząd Miejski Bytom Odrzański	<ul style="list-style-type: none"> • Budowa urządzeń zabezpieczających miasto przeciw powodzi, • budowa mostu na Odrze łączącego miasto z m. Siedlisko i przywracającego szlak komunikacyjny w kierunku Sławi, Wolsztyna i Poznania.
Urząd Żeglugi Śródlądowej we Wrocławiu	Zaakcentowanie problematyki gospodarczego wykorzystania rzeki Odry, w tym do powrotu na rzekę transportu wodnego.
Wojewoda Zachodniopomorski	<ol style="list-style-type: none"> 1. Odbudowa przekroju rzeki Odry dla przepuszczania wody katastrofalnej, 2. Budowa systemu monitorowania sytuacji hydrologicznej zlewni Odry z systemem ostrzegania na odcinku rzeki Odry przebiegającym przez teren Województwa Lubuskiego, 3. Modernizacja i przebudowa wałów przeciwpowodziowych wzdłuż rzeki Odry, 4. Modernizacja drogi wodnej rzeki Odry na znajdującym się na terenie województwa Lubuskiego, 5. Rozbudowa sieci łączności radiowej w celu przeprowadzenia sprawnych akcji ratunkowych (obecnie istniejący system radiowy nie zapewnia wystarczającego poziomu łączności).



REKOMENDACJE

Rekomendacje ze Zmiany PZPWL dla gmin województwa lubuskiego

Zarząd Województwa Dolnośląskiego	- Ochrona korytarza ekologicznego doliny Odry o znaczeniu międzynarodowym, - wzmocnienie roli środkowoeuropejskiego korytarza transportowego (CETC), - stworzenie spójnego systemu obszarów chronionych, - uwzględnienie ochrony udokumentowanych złóż kopalin użytecznych, - utrzymanie istniejących przebiegów oraz poprawa warunków technicznych i wzmocnienie znaczenia dróg wojewódzkich: nr 292, - utrzymanie istniejących sieci gazowych wysokiego ciśnienia, - utrzymanie istniejących linii napowietrznych wysokich napięć 110 kV - uwzględnienie roli linii kolejowych nr 273
Marszałek Województwa Zachodniopomorskiego	Uwzględnienie Programu dla "Odry 2006" oraz problematyki ochrony przed powodzią zgodnej z Programem dla "Odry 2006".
ENEA Operator Sp. z o.o.	Informacja: teren woj. lubuskiego w zakresie infrastruktury służącej dystrybucji energii elektrycznej obsługiwany jest przez Oddziały Dystrybucji Gorzów Wlkp. oraz Zielona Góra ENEA Operator.
PKP Polskie Linie Kolejowe S.A. Oddział Regionalny w Szczecinie	Po roku 2014 planowane są inwestycje na modernizację linii kolejowej C-E59 na odcinku Głogów - Dolna Odra, na której docelowa prędkość po modernizacji wynosić będzie dla pociągów 120 km/h lub 160 km/h.

5. **Ważniejsze inwestycje zawarte w Indykatoryjnym Planie Inwestycyjnym Lubuskiego Regionalnego Programu Operacyjnego na lata 2007 – 2013:**

- Internet Szerokopasmowy w województwie lubuskim w ramach rozwoju społeczeństwa informacyjnego,
- Realizacja inwestycji w ramach programu małej retencji wodnej w województwie lubuskim,
- Bytom Odrzański miastem równych szans - Rewitalizacja dzielnicy miejskiej - Osiedla 11 Listopada i Piastowskie.

Uwaga: wykaz wszystkich inwestycji zawartych w Indykatoryjnym Planie Inwestycyjnym Lubuskiego Regionalnego Programu Operacyjnego na lata 2007 – 2013 zawarty jest w Zmianie Planu Zagospodarowania Przestrzennego Województwa Lubuskiego – część III, str. 283.

II. **Rekomendacje ze Zmiany Planu zagospodarowania przestrzennego Województwa Lubuskiego:**

A. **Inwestycje celu publicznego. Programy rządowe i zadania samorządowe.**

1. **Zadania umieszczone w centralnym rejestrze programów rządowych** - wg opracowania zmiany PZPWL – część III, str. 283
2. **Programy operacyjne współpracy transgranicznej:**
 - Polska (woj. lubuskie) – Brandenburgia – jako Podregion Zielonogórski PL432 złożony z 7 powiatów: krośnieńskiego, nowosolskiego, świebodzińskiego, zielonogórskiego, żagańskiego, wschowskiego i miasta na prawach powiatu Zielonej Góry;
 - Polska (Województwo Lubuskie – Saksonia) – Podregion Zielonogórski PL 432 i 15 powiatów woj. dolnośląskiego);
3. **Inne programy:**
 - 1) Program Operacyjny Infrastruktura i Środowisko na lata 2007 – 2013
 - 2) Program budowy dróg krajowych na lata 2008 – 2012
 - 3) Master Plan dla Transportu Kolejowego w Polsce do 2030 r.
 - 4) Krajowy Program Oczyszczania Ścieków Komunalnych
 - 5) Polityka Energetyczna Polski do 2030 r.

Uwaga: szczegółowe dane dotyczące powyższych programów zawarte są w części III opracowania Zmiany Planu Zagospodarowania Przestrzennego Województwa Lubuskiego, str. 283.

4. Programy samorządu Województwa Lubuskiego

- 1) Harmonogram budów i przebudów dróg wojewódzkich planowanych do realizacji na lata 2008 – 2015
- 2) Indykatorywny Plan Inwestycyjny Lubuskiego Regionalnego Programu Operacyjnego na lata 2007 – 2013
- 3) Plan Gospodarki Odpadami dla Województwa Lubuskiego na lata 2008 – 2011 z perspektywą na lata 2012 – 2019 – aktualizacja
- 4) Mała Retencja Wodna w Województwie Lubuskim.

Uwaga: szczegółowe dane dotyczące powyższych programów zawarte są w części III opracowania Zmiany Planu Zagospodarowania Przestrzennego Województwa Lubuskiego, str. 283.

B. Rekomendacje w zakresie zadań proponowanych w Zmianie PZPWL

1. W zakresie struktury przestrzennej:

- 1) podjęcie działań w zakresie zapewnienia ładu przestrzennego na terenie gminy poprzez racjonalizację użytkowania przestrzeni i zapobiegania jej degradacji,
- 2) stworzenie warunków umożliwiających uporządkowanie obszarów funkcjonalnych na terenie gminy, w tym infrastruktury technicznej,
- 3) podjęcie działań zwiększających efektywność gospodarowania przestrzenią,
- 4) stworzenie warunków pozwalających na kształtowanie procesów urbanizacji w celu osiągnięcia najkorzystniejszych rozwiązań przestrzennych,
- 5) podjęcie działań zwiększających odporność struktury przestrzennej gminy na zagrożenia wynikające z ekstremalnych zjawisk przyrodniczych i katastrof,
- 6) dążenie do osiągnięcia wysokiej jakości środowiska przyrodniczego poprzez ochronę i odpowiednie użytkowanie,
- 7) wykorzystanie walorów położenia gminy.

2. W zakresie miejsca w strukturze przestrzennej województwa:

- 1) położenie gminy w bliskości osi konstrukcyjnej rozwoju przestrzennego województwa północ – południe CETC z ośrodkami miejskimi: Gorzów Wlkp., Zielona Góra i Nowa Sól, generującego rozwój społeczno – gospodarczy;
- 2) położenie gminy nad międzynarodową drogą wodną na Odrze E 30, przeznaczoną do modernizacji z wyznaczonym portem rzeczny w Bytomiu Odrzańskim, generującą rozwój gospodarczy;
- 3) położenie gminy w obszarze występowania naturalnych bogactw przyrody, takich jak rzeka Odra oraz rezerwat leśny „Annabrzskie Wąwozy”, wyznacza tereny do rozwoju turystyczno – gospodarczego;

3. Pozostałe rekomendacje wynikające ze Zmiany PZPWL:

- 1) modernizacja infrastruktury transportowej oraz zwiększenie dostępności komunikacyjnej,
- 2) udoskonalenie i rozbudowa infrastruktury technicznej i komunalnej poprawiającej warunki życia oraz podnoszącej atrakcyjność inwestycyjną obszarów aktywności gospodarczej,
- 3) udoskonalenie i rozbudowa infrastruktury społecznej – w szczególności w sferach edukacji, opieki zdrowotnej, kultury i pomocy społecznej,
- 4) usprawnienie systemu transportu publicznego z wykorzystaniem partnerstwa publiczno – prywatnego,
- 5) wspomaganie procesów rewitalizacji obszarów wiejskich,
- 6) uzyskanie trwałych efektów płynących ze współpracy międzyregionalnej,
- 7) wspieranie działań na rzecz zwiększenia tożsamości regionalnej,
- 8) wykorzystanie walorów środowiska i dziedzictwa kulturowego dla rozwoju turystyki,

REKOMENDACJE

Rekomendacje ze Zmiany PZPWL dla gmin województwa lubuskiego

- 9) promocja walorów turystycznych i stworzenie systemu informacji turystycznej,
- 10) podejmowanie przedsięwzięć kulturalnych tworzących atrakcyjny wizerunek regionu i województwa,
- 11) podniesienie jakości kształcenia oraz dostosowanie kształcenia do potrzeb regionalnego rynku pracy i standardów UE,
- 12) wyrównanie szans edukacyjnych dzieci i młodzieży,
- 13) wspieranie działań na rzecz rozwoju społeczeństwa informacyjnego,
- 14) ograniczenie zakresu i skutków wykluczenia społecznego osób i rodzin, ich integracja ze społeczeństwem oraz wyrównanie szans rozwojowych dzieci i młodzieży,
- 15) rozwój instytucjonalnego i kapitałowego otoczenia biznesu,
- 16) wspieranie wzrostu zatrudnienia i mobilności zawodowej,
- 17) poprawa jakości stanu środowiska przyrodniczego,
- 18) kształtowanie procesów społecznych i przestrzennych dla poprawy jakości życia,
- 19) zwiększenie efektywności gospodarowania przestrzenią,
- 20) rozbudowa sieci dróg komunikacji rowerowej.

Nazwa Gminy: CYBINKA

Typ jednostki: gmina miejsko - wiejska

Grupa Gmin: lokalna

Powierzchnia: 280 km²

Liczba mieszkańców: 6.799

I. INFORMACJE OGÓLNE

1. Lokalizacja Gminy:

- położona w powiecie ślubickim,
- w obszarze pogranicza polsko – niemieckiego.

2. Charakterystyka Gminy:

Gmina leży w środkowo – zachodniej części woj. lubuskiego. Na terenie gminy znajdują się: Krzesiński Park Narodowy, rezerwat przyrody „Młodno” i dwa użytki ekologiczne. Do głównych funkcji gminy należy: rolnictwo, leśnictwo i przemysł.

Członek Stowarzyszenia Gmin Polskich Euroregionu „Pro Europa Viadrina”.

Członek Stowarzyszenia Gmin

Rzeczypospolitej Polskiej Euroregionu „Sprewa – Nysa - Bóbr”.

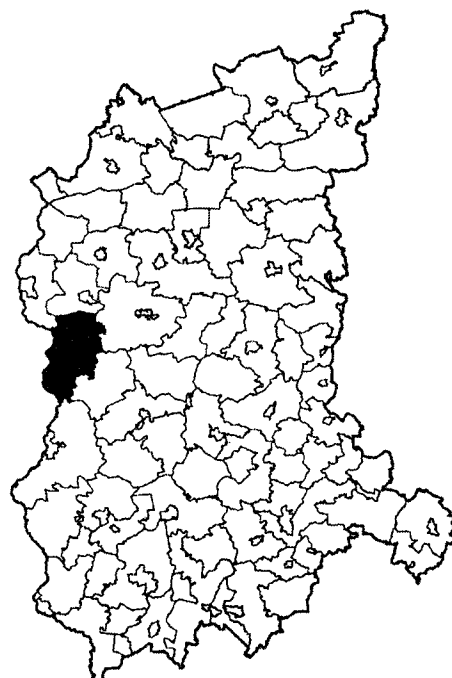
3. Stan planistyczny gminy wynikający z obowiązku ustawowego, zgodnie z art. 9 ustawy o planowaniu i zagospodarowaniu przestrzennym (Dz. U. Nr 80, z 2003 r., poz. 717 ze zm.)

Studium uwarunkowań i kierunków zagospodarowania przestrzennego gminy:

- **uchwalenie:**
 Uchwała Nr 14/XIX/2000 z dnia 15.12.2000 r.

4. Wnioski zgłoszone do Zmiany PZPW:

Instytucja	Charakterystyka wniosku
Urząd Miejski w Cybince	Brak wniosków.
Minister Gospodarki	Umieszczenie obszarów złóż węgla brunatnego oraz objęcie tych obszarów ochroną przed zabudową infrastrukturą niezwiązaną z przemysłem wydobywczym.
Urząd Żeglugi Śródlądowej we Wrocławiu	Zaakcentowanie problematyki gospodarczego wykorzystania rzeki Odry, w tym do powrotu na rzekę transportu wodnego.
Wojewoda Zachodniopomorski	1. Odbudowa przekroju rzeki Odry dla przepuszczania wody katastrofalnej, 2. Budowa systemu monitorowania sytuacji hydrologicznej zlewni Odry z systemem ostrzegania na odcinku rzeki Odry przebiegającym przez teren Województwa Lubuskiego, 3. Modernizacja i przebudowa wałów przeciwpowodziowych wzdłuż rzeki Odry, 4. Modernizacja drogi wodnej rzeki Odry na znajdującym się na terenie województwa Lubuskiego,



REKOMENDACJE

Rekomendacje ze Zmiany PZPWL dla gmin województwa lubuskiego

		5. Rozbudowa sieci łączności radiowej w celu przeprowadzenia sprawnych akcji ratunkowych (obecnie istniejący system radiowy nie zapewnia wystarczającego poziomu łączności).
Zarząd Województwa Dolnośląskiego		- Ochrona korytarza ekologicznego doliny Odry o znaczeniu międzynarodowym, - ochrona głównych korytarzy ekologicznych - Korytarza Zachodniego.
Marszałek Województwa Zachodniopomorskiego		Uwzględnienie Programu dla "Odry 2006" oraz problematyki ochrony przed powodzią zgodnej z Programem dla "Odry 2006".
RZGW Szczecin		Plan powinien dopuszczać możliwość prowadzenia żeglugi na rzece Odrze, wystawiania na brzegu rzeki i na rzece oznakowania nawigacyjnego oraz prowadzenia robót utrzymaniowych na rzece i na prawym brzegu, tj. wykonywania, remontowania i modernizacji zabudowy regulacyjnej, wykonywania i utrzymywaniem urządzeń i budowli wodnych, wycinki drzewostanu zagrażającego bezpieczeństwu przeciwpowodziowemu i bezpieczeństwu żeglugi. W niedalekiej przyszłości planuje się na Odrze budowę floty i lodolamaczy.
ENEA Operator z o.o.	Sp.	Informacja: teren woj. lubuskiego w zakresie infrastruktury służącej dystrybucji energii elektrycznej obsługiwany jest przez Oddziały Dystrybucji Gorzów Wlkp. oraz Zielona Góra ENEA Operator

5. Ważniejsze inwestycje zawarte w Indykatorywnym Planie Inwestycyjnym Lubuskiego Regionalnego Programu Operacyjnego na lata 2007 – 2013:

- Przebudowa drogi powiatowej nr 1249F Cybinka - Jerzmanice jako alternatywa na dojazd do autostrady A2,
- Internet Szerokopasmowy w województwie lubuskim w ramach rozwoju społeczeństwa informacyjnego,
- Realizacja inwestycji w ramach programu małej retencji wodnej w województwie lubuskim.

Uwaga: wykaz wszystkich inwestycji zawartych w Indykatorywnym Planie Inwestycyjnym Lubuskiego Regionalnego Programu Operacyjnego na lata 2007 – 2013 zawarty jest w Zmianie Planu Zagospodarowania Przestrzennego Województwa Lubuskiego – część III, str. 283.

II. Rekomendacje ze Zmiany Planu zagospodarowania przestrzennego Województwa Lubuskiego:

A. Inwestycje celu publicznego. Programy rządowe i zadania samorządowe.

1. **Zadania umieszczone w centralnym rejestrze programów rządowych** - wg opracowania zmiany PZPWL – część III, str. 283
2. **Programy operacyjne współpracy transgranicznej:**
 - Polska (woj. lubuskie) – Brandenburgia – jako Podregion Zielonogórski PL432 złożony z 7 powiatów: krośnieńskiego, nowosolskiego, świebodzińskiego, zielonogórskiego, żagańskiego, wschowskiego i miasta na prawach powiatu Zielonej Góry;
 - Polska (Województwo Lubuskie – Saksonia) – Podregion Zielonogórski PL 432 i 15 powiatów woj. dolnośląskiego);
3. **Inne programy:**
 - 1) Program Operacyjny Infrastruktura i Środowisko na lata 2007 – 2013
 - 2) Program budowy dróg krajowych na lata 2008 – 2012
 - 3) Master Plan dla Transportu Kolejowego w Polsce do 2030 r.
 - 4) Krajowy Program Oczyszczania Ścieków Komunalnych
 - 5) Polityka Energetyczna Polski do 2030 r.

Uwaga: szczegółowe dane dotyczące powyższych programów zawarte są w części III opracowania Zmiany Planu Zagospodarowania Przestrzennego Województwa Lubuskiego, str. 283.

4. Programy samorządu Województwa Lubuskiego

- 1) Harmonogram budów i przebudów dróg wojewódzkich planowanych do realizacji na lata 2008 – 2015
- 2) Indykatorywny Plan Inwestycyjny Lubuskiego Regionalnego Programu Operacyjnego na lata 2007 – 2013
- 3) Plan Gospodarki Odpadami dla Województwa Lubuskiego na lata 2008 – 2011 z perspektywą na lata 2012 – 2019 – aktualizacja
- 4) Mała Retencja Wodna w Województwie Lubuskim.

Uwaga: szczegółowe dane dotyczące powyższych programów zawarte są w części III opracowania Zmiany Planu Zagospodarowania Przestrzennego Województwa Lubuskiego, str. 283.

B. Rekomendacje w zakresie zadań proponowanych w Zmianie PZPWL

1. W zakresie struktury przestrzennej:

- 1) Podjęcie działań w zakresie zapewnienia ładu przestrzennego na terenie gminy poprzez racjonalizację użytkowania przestrzeni i zapobiegania jej degradacji;
- 2) Stworzenie warunków umożliwiających uporządkowanie obszarów funkcjonalnych na terenie gminy, w tym infrastruktury technicznej;
- 3) Podjęcie działań zwiększających efektywność gospodarowania przestrzenią;
- 4) Stworzenie warunków pozwalających na kształtowanie procesów urbanizacji w celu osiągnięcia najkorzystniejszych rozwiązań przestrzennych;
- 5) Podjęcie działań zwiększających odporność struktury przestrzennej gminy na zagrożenia wynikające z ekstremalnych zjawisk przyrodniczych i katastrof;
- 6) Dążenie do osiągnięcia wysokiej jakości środowiska przyrodniczego poprzez ochronę i odpowiednie użytkowanie;

2. W zakresie miejsca w strukturze przestrzennej województwa:

- 1) położenie gminy w bliskości osi przyrodniczej północ – południe oraz wschód – zachód w środkowej części województwa lubuskiego (dolina Noteci i Warty oraz Dolina Odry) generującej rozwój społeczno – gospodarczy;
- 2) korzystne warunki dla rozwoju rekreacji i turystyki poprzez położenie gminy w bliskości Doliny Odry i obszarów chronionych (np. Puszcza nad Pliszką).

3. Pozostałe rekomendacje wynikające ze Zmiany PZPWL:

- 1) Modernizacja infrastruktury transportowej oraz zwiększenie dostępności komunikacyjnej;
- 2) Udoskonalenie i rozbudowa infrastruktury technicznej i komunalnej poprawiającej warunki życia oraz podnoszącej atrakcyjność inwestycyjną obszarów aktywności gospodarczej;
- 3) Udoskonalenie i rozbudowa infrastruktury społecznej – w szczególności w sferach edukacji, opieki zdrowotnej, kultury i pomocy społecznej;
- 4) Usprawnienie systemu transportu publicznego z wykorzystaniem partnerstwa publiczno – prywatnego;
- 5) Wspomaganie procesów rewitalizacji obszarów wiejskich;
- 6) Uzyskanie trwałych efektów płynących ze współpracy międzyregionalnej;
- 7) Wspieranie działań na rzecz zwiększenia tożsamości regionalnej.
- 8) Wykorzystanie walorów środowiska i dziedzictwa kulturowego dla rozwoju turystyki
- 9) Promocja walorów turystycznych i stworzenie systemu informacji turystycznej;
- 10) Podejmowanie przedsięwzięć kulturalnych tworzących atrakcyjny wizerunek regionu i województwa;
- 11) Podniesienie jakości kształcenia oraz dostosowanie kształcenia do potrzeb regionalnego rynku pracy i standardów UE;

W

REKOMENDACJE

Rekomendacje ze Zmiany PZPWL dla gmin województwa lubuskiego

- 12) Wyrównanie szans edukacyjnych dzieci i młodzieży;
- 13) Wspieranie działań na rzecz rozwoju społeczeństwa informacyjnego;
- 14) Ograniczenie zakresu i skutków wykluczenia społecznego osób i rodzin, ich integracja ze społeczeństwem oraz wyrównanie szans rozwojowych dzieci i młodzieży;
- 15) Rozwój instytucjonalnego i kapitałowego otoczenia biznesu;
- 16) Wspieranie wzrostu zatrudnienia i mobilności zawodowej;
- 17) Poprawa jakości stanu środowiska przyrodniczego;
- 18) Kształtowanie procesów społecznych i przestrzennych dla poprawy jakości życia;
- 19) Zwiększenie efektywności gospodarowania przestrzenią;
- 20) Rozbudowa sieci dróg komunikacji rowerowej;

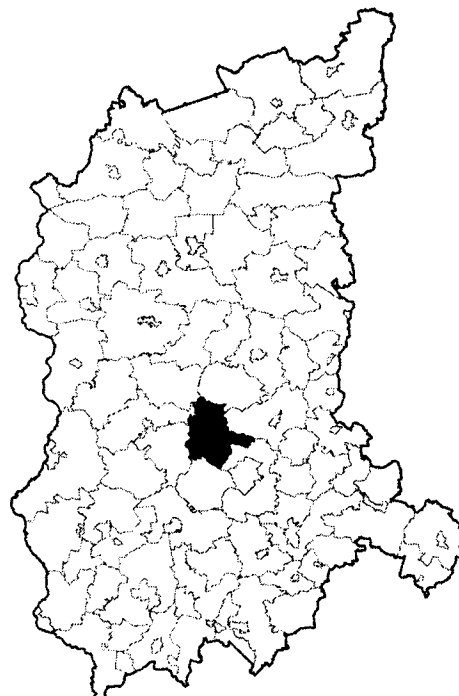
Nazwa Gminy: CZERWIŃSK

Typ jednostki: gmina miejsko - wiejska

Grupa Gmin: lokalna

Powierzchnia: 195 km²

Liczba mieszkańców: 9.544



I. INFORMACJE OGÓLNE

1. Lokalizacja Gminy:

- położona w powiecie zielonogórskim.

2. Charakterystyka Gminy:

Gmina znajduje się w środkowej części woj. lubuskiego. Stanowi zaplecze techniczne dla magistrali kolejowej „Śląsk – Porty”. Gmina pełni funkcje: rolniczą, mieszkaniową, produkcyjną – usługową i turystyczną. Członek Stowarzyszenia Gmin Rzeczypospolitej Polskiej Euroregionu „Sprewa – Nysa - Bóbr”.

3. Stan planistyczny gminy wynikający z obowiązku ustawowego, zgodnie z art. 9 ustawy o planowaniu i zagospodarowaniu przestrzennym (Dz. U. Nr 80, z 2003 r., poz. 717 ze zm.)

Studium uwarunkowań i kierunków zagospodarowania przestrzennego gminy:

- uchwalenie:
Uchwała Nr 95/XIII/00 z dnia 24.02.2000 r.

4. Wnioski zgłoszone do Zmiany PZPWL:

Instytucja	Charakterystyka wniosku
Urząd Gminy i Miasta w Czerwieńsku	Brak wniosków.
Urząd Żeglugi Śródlądowej we Wrocławiu	Zaakcentowanie problematyki gospodarczego wykorzystania rzeki Odry, w tym do powrotu na rzekę transportu wodnego.
Wojewoda Zachodniopomorski	1. Odbudowa przekroju rzeki Odry dla przepuszczania wody katastrofalnej, 2. Budowa systemu monitorowania sytuacji hydrologicznej zlewni Odry z systemem ostrzegania na odcinku rzeki Odry przebiegającym przez teren Województwa Lubuskiego, 3. Modernizacja i przebudowa wałów przeciwpowodziowych wzdłuż rzeki Odry, 4. Modernizacja drogi wodnej rzeki Odry na znajdującym się na terenie województwa Lubuskiego, 5. Rozbudowa sieci łączności radiowej w celu przeprowadzenia sprawnych akcji ratunkowych (obecnie istniejący system radiowy nie zapewnia wystarczającego poziomu łączności).
Zarząd Województwa Dolnośląskiego	- Ochrona korytarza ekologicznego doliny Odry o znaczeniu międzynarodowym, - uwzględnienie roli linii kolejowych nr 273.
Marszałek Województwa	Uwzględnienie Programu dla "Odry 2006" oraz problematyki ochrony przed

REKOMENDACJE

Rekomendacje ze Zmiany PZPWL dla gmin województwa lubuskiego

Zachodniopomorskiego	powodzą zgodnej z Programem dla "Odry 2006".
PKP Polskie Linie Kolejowe S.A. Oddział Regionalny w Poznaniu	Budowa łącznicy kolejowej w ramach projektu „Modernizacja linii kolejowej nr 358 na odcinku Zbąszynek – Czerwieńsk wraz z budową łącznicy kolejowej Przylep – Pomorsko omijającej stację Czerwieńsk w województwie lubuskim” realizowanego przy współfinansowaniu z funduszy lubuskiego regionalnego planu operacyjnego.
Stowarzyszenie Wsi Nadodrzańskich	Turystyczne zagospodarowanie Odry oraz rozwój agroturystyki.
ENEA Operator z o.o. Sp.	Informacja: teren woj. lubuskiego w zakresie infrastruktury służącej dystrybucji energii elektrycznej obsługiwany jest przez Oddziały Dystrybucji Gorzów Wlkp. oraz Zielona Góra ENEA Operator.
PGNiG S.A. Oddział w Zielonej Górze	Informacja: na terenie woj. lubuskiego leżą udokumentowane złoża ropy naftowej - Czerwieńsk, dla którego utworzono obszar i teren górniczy "Czerwieńsk".
Polskie Sieci Elektroenergetyczne – Zachód S.A.	Informacja: na terenie woj. lubuskiego znajdują się obiekty elektroenergetyczne krajowej sieci przesyłowej: -stacja elektroenergetyczna 220/110 kV Leśniów, -elektroenergetyczna linia jednotorowa o napięciu 220 kV relacji Gorzów- Leśniów., -fragment elektroenergetycznej linii jednotorowej o napięciu 220 kv relacji Leśniów - Mikułowa -fragment elektroenergetyczna linii jednotorowej o napięciu 220 kV relacji Leśniów- Żukowice.
PKP Polskie Linie Kolejowe S.A. Oddział Regionalny w Szczecinie	Po roku 2014 planowane są inwestycje na modernizację linii kolejowej C-E59 na odcinku Głogów - Dolna Odra, na której docelowa prędkość po modernizacji wynosić będzie dla pociągów 120 km/h lub 160 km/h.

5. **Ważniejsze inwestycje zawarte w Indykatorywnym Planie Inwestycyjnym Lubuskiego Regionalnego Programu Operacyjnego na lata 2007 – 2013:**

- 1) Modernizacja linii kolejowej nr 358 na odcinku Zbąszynek – Czerwieńsk wraz z budową łącznicy kolejowej Pomorsko – Przylep,
- 2) Internet Szerokopasmowy w województwie lubuskim w ramach rozwoju społeczeństwa informacyjnego,
- 3) Realizacja inwestycji w ramach programu małej retencji wodnej w województwie lubuskim,
- 4) Uporządkowanie gospodarki ściekowej w aglomeracji Czerwieńsk.

Uwaga: wykaz wszystkich inwestycji zawartych w Indykatorywnym Planie Inwestycyjnym Lubuskiego Regionalnego Programu Operacyjnego na lata 2007 – 2013 zawarty jest w Zmianie Planu Zagospodarowania Przestrzennego Województwa Lubuskiego – część III, str. 283.

II. **Rekomendacje ze Zmiany Planu zagospodarowania przestrzennego Województwa Lubuskiego:**

A. Inwestycje celu publicznego. Programy rządowe i zadania samorządowe.

1. **Zadania umieszczone w centralnym rejestrze programów rządowych** - wg opracowania zmiany PZPWL – część III, str. 283
2. **Programy operacyjne współpracy transgranicznej:**
 - Polska (woj. lubuskie) – Brandenburgia – jako Podregion Zielonogórski PL432 złożony z 7 powiatów: krośnieńskiego, nowosolskiego, świebodzińskiego, zielonogórskiego, żagańskiego, wschowskiego i miasta na prawach powiatu Zielonej Góry;
 - Polska (Województwo Lubuskie – Saksonia) – Podregion Zielonogórski PL 432 i 15 powiatów woj. dolnośląskiego);

3. Inne programy:

- 1) Program Operacyjny Infrastruktura i Środowisko na lata 2007 – 2013
- 2) Program budowy dróg krajowych na lata 2008 – 2012

- 3) Master Plan dla Transportu Kolejowego w Polsce do 2030 r.
- 4) Krajowy Program Oczyszczania Ścieków Komunalnych
- 5) Polityka Energetyczna Polski do 2030 r.

Uwaga: szczegółowe dane dotyczące powyższych programów zawarte są w części III opracowania Zmiany Planu Zagospodarowania Przestrzennego Województwa Lubuskiego, str. 283.

4. Programy samorządu Województwa Lubuskiego

- 1) Harmonogram budów i przebudów dróg wojewódzkich planowanych do realizacji na lata 2008 – 2015
- 2) Indykatorywny Plan Inwestycyjny Lubuskiego Regionalnego Programu Operacyjnego na lata 2007 – 2013
- 3) Plan Gospodarki Odpadami dla Województwa Lubuskiego na lata 2008 – 2011 z perspektywą na lata 2012 – 2019 – aktualizacja
- 4) Mała Retencja Wodna w Województwie Lubuskim.

Uwaga: szczegółowe dane dotyczące powyższych programów zawarte są w części III opracowania Zmiany Planu Zagospodarowania Przestrzennego Województwa Lubuskiego, str. 283.

B. Rekomendacje w zakresie zadań proponowanych w Zmianie PZPWL

1. W zakresie struktury przestrzennej:

- 1) podjęcie działań w zakresie zapewnienia ładunku przestrzennego na terenie gminy poprzez racjonalizację użytkowania przestrzeni i zapobiegania jej degradacji,
- 2) stworzenie warunków umożliwiających uporządkowanie obszarów funkcjonalnych na terenie gminy, w tym infrastruktury technicznej,
- 3) podjęcie działań zwiększających efektywność gospodarowania przestrzenią,
- 4) stworzenie warunków pozwalających na kształtowanie procesów urbanizacji w celu osiągnięcia najkorzystniejszych rozwiązań przestrzennych,
- 5) podjęcie działań zwiększających odporność struktury przestrzennej gminy na zagrożenia wynikające z ekstremalnych zjawisk przyrodniczych i katastrof,
- 6) dążenie do osiągnięcia wysokiej jakości środowiska przyrodniczego poprzez ochronę i odpowiednie użytkowanie.

2. W zakresie miejsca w strukturze przestrzennej województwa:

- 1) położenie gminy przy jednej z głównych osi rozwoju struktury przestrzennej, biegnącej wzdłuż doliny Odry, generującej rozwój społeczno – gospodarczy;
- 2) rozwój turystyki przy wykorzystaniu walorów przyrodniczych;

3. Pozostałe rekomendacje wynikające ze Zmiany PZPWL:

- 1) modernizacja infrastruktury transportowej oraz zwiększenie dostępności komunikacyjnej,
- 2) udoskonalenie i rozbudowa infrastruktury technicznej i komunalnej poprawiającej warunki życia oraz podnoszącej atrakcyjność inwestycyjną obszarów aktywności gospodarczej,
- 3) udoskonalenie i rozbudowa infrastruktury społecznej – w szczególności w sferach edukacji, opieki zdrowotnej, kultury i pomocy społecznej,
- 4) usprawnienie systemu transportu publicznego z wykorzystaniem partnerstwa publiczno – prywatnego,
- 5) wspomaganie procesów rewitalizacji obszarów wiejskich,
- 6) uzyskanie trwałych efektów płynących ze współpracy międzyregionalnej,
- 7) wspieranie działań na rzecz zwiększenia tożsamości regionalnej,
- 8) wykorzystanie walorów środowiska i dziedzictwa kulturowego dla rozwoju turystyki,
- 9) promocja walorów turystycznych i stworzenie systemu informacji turystycznej,

REKOMENDACJE

Rekomendacje ze Zmiany PZPWL dla gmin województwa lubuskiego

- 10) podejmowanie przedsięwzięć kulturalnych tworzących atrakcyjny wizerunek regionu i województwa,
- 11) podniesienie jakości kształcenia oraz dostosowanie kształcenia do potrzeb regionalnego rynku pracy i standardów UE,
- 12) wyrównanie szans edukacyjnych dzieci i młodzieży,
- 13) wspieranie działań na rzecz rozwoju społeczeństwa informacyjnego,
- 14) ograniczenie zakresu i skutków wykluczenia społecznego osób i rodzin, ich integracja ze społeczeństwem oraz wyrównanie szans rozwojowych dzieci i młodzieży,
- 15) rozwój instytucjonalnego i kapitałowego otoczenia biznesu,
- 16) wspieranie wzrostu zatrudnienia i mobilności zawodowej,
- 17) poprawa jakości stanu środowiska przyrodniczego,
- 18) kształtowanie procesów społecznych i przestrzennych dla poprawy jakości życia,
- 19) zwiększenie efektywności gospodarowania przestrzenią,
- 20) rozbudowa sieci dróg komunikacji rowerowej.

Nazwa Gminy: DĄBIE
Typ jednostki: gmina wiejska
Grupa Gmin: lokalna
Powierzchnia: 171 km²
Liczba mieszkańców: 5.095

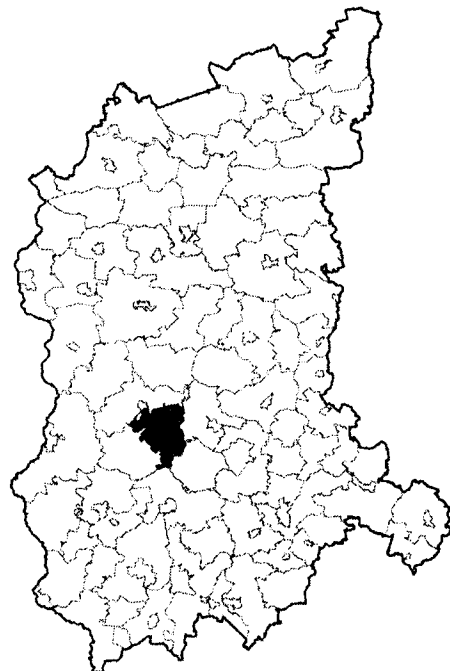
I. INFORMACJE OGÓLNE

1. Lokalizacja Gminy:

- położona w powiecie krośnieńskim.

2. Charakterystyka Gminy:

Gmina położona w środkowej części woj. lubuskiego. Naturalnymi walorami gminy są cztery jeziora: Wielkie, Pławie, Pławno I i II, otoczone lasami. Na terenie gminy znajdują się tereny chronionego krajobrazu z 14 pomnikami przyrody. Do funkcji gminy należą: rolnictwo, przemysł, usługi, turystyka. Członek Stowarzyszenia Gmin Rzeczypospolitej Polskiej Euroregionu „Sprewa – Nysa - Bóbr”.



3. Stan planistyczny gminy wynikający z obowiązku ustawowego, zgodnie z art. 9 ustawy o planowaniu i zagospodarowaniu przestrzennym (Dz. U. Nr 80, z 2003 r., poz. 717 ze zm.)

Studium uwarunkowań i kierunków zagospodarowania przestrzennego gminy:

- **uchwalenie:**
Uchwała Nr XVII/152/01 z dnia 22.02.2001 r.

4. Wnioski zgłoszone do Zmiany PZPWL:

Institucja	Charakterystyka wniosku
Urząd Gminy Dąbie	Brak wniosków.
Urząd Żeglugi Śródlądowej we Wrocławiu	Zaakcentowanie problematyki gospodarczego wykorzystania rzeki Odry, w tym do powrotu na rzekę transportu wodnego.
Wojewoda Zachodniopomorski	1. Odbudowa przekroju rzeki Odry dla przepuszczania wody katastrofalnej, 2. Budowa systemu monitorowania sytuacji hydrologicznej zlewni Odry z systemem ostrzegania na odcinku rzeki Odry przebiegającym przez teren Województwa Lubuskiego, 3. Modernizacja i przebudowa wałów przeciwpowodziowych wzdłuż rzeki Odry, 4. Modernizacja drogi wodnej rzeki Odry na znajdującym się na terenie województwa Lubuskiego, 5. Rozbudowa sieci łączności radiowej w celu przeprowadzenia sprawnych akcji ratunkowych (obecnie istniejący system radiowy nie zapewnia wystarczającego poziomu łączności).
Zarząd Województwa Dolnośląskiego	- Ochrona korytarza ekologicznego doliny Odry o znaczeniu międzynarodowym,
Marszałek Województwa	Uwzględnienie Programu dla "Odry 2006" oraz problematyki ochrony przed

Zachodniopomorskiego	powodnią zgodnej z Programem dla "Odry 2006".
ENE A Operator o.o.	Sp. z Informacja: teren woj. lubuskiego w zakresie infrastruktury służącej dystrybucji energii elektrycznej obsługiwany jest przez Oddziały Dystrybucji Gorzów Wlkp. oraz Zielona Góra ENE A Operator.

5. Ważniejsze inwestycje zawarte w Indykatorywnym Planie Inwestycyjnym Lubuskiego Regionalnego Programu Operacyjnego na lata 2007 – 2013:

- 1) Internet Szerokopasmowy w województwie lubuskim w ramach rozwoju społeczeństwa informacyjnego,
- 2) Realizacja inwestycji w ramach programu małej retencji wodnej w województwie lubuskim,
- 3) Przebudowa drogi wojewódzkiej nr 288 w m. Kosierz.

Uwaga: wykaz wszystkich inwestycji zawartych w Indykatorywnym Planie Inwestycyjnym Lubuskiego Regionalnego Programu Operacyjnego na lata 2007 – 2013 zawarty jest w Zmianie Planu Zagospodarowania Przestrzennego Województwa Lubuskiego – część III, str. 283.

II. Rekomendacje ze Zmiany Planu zagospodarowania przestrzennego Województwa Lubuskiego:

A. Inwestycje celu publicznego. Programy rządowe i zadania samorządowe.

1. **Zadania umieszczone w centralnym rejestrze programów rządowych - wg opracowania zmiany PZPWL – część III, str. 283**

2. **Programy operacyjne współpracy transgranicznej:**

- 1) Polska (woj. lubuskie) – Brandenburgia – jako Podregion Zielonogórski PL432 złożony z 7 powiatów: krośnieńskiego, nowosolskiego, świebodzińskiego, zielonogórskiego, żagańskiego, wschowskiego i miasta na prawach powiatu Zielonej Góry;
- 2) Polska (Województwo Lubuskie – Saksonia) – Podregion Zielonogórski PL 432 i 15 powiatów woj. dolnośląskiego);

3. **Inne programy:**

- 1) Program Operacyjny Infrastruktura i Środowisko na lata 2007 – 2013
- 2) Program budowy dróg krajowych na lata 2008 – 2012
- 3) Master Plan dla Transportu Kolejowego w Polsce do 2030 r.
- 4) Krajowy Program Oczyszczania Ścieków Komunalnych
- 5) Polityka Energetyczna Polski do 2030 r.

Uwaga: szczegółowe dane dotyczące powyższych programów zawarte są w części III opracowania Zmiany Planu Zagospodarowania Przestrzennego Województwa Lubuskiego, str. 283.

4. **Programy samorządu Województwa Lubuskiego**

- 1) Harmonogram budów i przebudów dróg wojewódzkich planowanych do realizacji na lata 2008 – 2015
- 2) Indykatorywny Plan Inwestycyjny Lubuskiego Regionalnego Programu Operacyjnego na lata 2007 – 2013
- 3) Plan Gospodarki Odpadami dla Województwa Lubuskiego na lata 2008 – 2011 z perspektywą na lata 2012 – 2019 – aktualizacja
- 4) Mała Retencja Wodna w Województwie Lubuskim.

Uwaga: szczegółowe dane dotyczące powyższych programów zawarte są w części III opracowania Zmiany Planu Zagospodarowania Przestrzennego Województwa Lubuskiego, str. 283.

B. Rekomendacje w zakresie zadań proponowanych w Zmianie PZPWL

1. W zakresie struktury przestrzennej:

- 1) podjęcie działań w zakresie zapewnienia ład przestrzennego na terenie gminy poprzez racjonalizację użytkowania przestrzeni i zapobiegania jej degradacji,
- 2) stworzenie warunków umożliwiających uporządkowanie obszarów funkcjonalnych na terenie gminy, w tym infrastruktury technicznej,
- 3) podjęcie działań zwiększających efektywność gospodarowania przestrzenią,
- 4) stworzenie warunków pozwalających na kształtowanie procesów urbanizacji w celu osiągnięcia najkorzystniejszych rozwiązań przestrzennych,
- 5) podjęcie działań zwiększających odporność struktury przestrzennej gminy na zagrożenia wynikające z ekstremalnych zjawisk przyrodniczych i katastrof,
- 6) dążenie do osiągnięcia wysokiej jakości środowiska przyrodniczego poprzez ochronę i odpowiednie użytkowanie.

2. W zakresie miejsca w strukturze przestrzennej województwa:

- 1) położenie gminy w bliskości międzynarodowej drogi wodnej Odra E 30 z portem rzeczonym żeglugi śródlądowej w Krośnie Odrzańskim, pozwalającej na rozwój turystyki i gospodarki z tym związanej;
- 2) wykorzystanie dla rozwoju dobre skomunikowanie gminy – droga krajowa Zielona Góra – Słubice – Gubin;
- 3) droga wodna – Odra;

3. Pozostałe rekomendacje wynikające ze Zmiany PZPWL:

- 1) modernizacja infrastruktury transportowej oraz zwiększenie dostępności komunikacyjnej,
- 2) udoskonalenie i rozbudowa infrastruktury technicznej i komunalnej poprawiającej warunki życia oraz podnoszącej atrakcyjność inwestycyjną obszarów aktywności gospodarczej,
- 3) udoskonalenie i rozbudowa infrastruktury społecznej – w szczególności w sferach edukacji, opieki zdrowotnej, kultury i pomocy społecznej,
- 4) usprawnienie systemu transportu publicznego z wykorzystaniem partnerstwa publiczno – prywatnego,
- 5) uzyskanie trwałych efektów płynących ze współpracy międzyregionalnej,
- 6) wspieranie działań na rzecz zwiększenia tożsamości regionalnej,
- 7) wykorzystanie walorów środowiska i dziedzictwa kulturowego dla rozwoju turystyki,
- 8) promocja walorów turystycznych i stworzenie systemu informacji turystycznej,
- 9) podejmowanie przedsięwzięć kulturalnych tworzących atrakcyjny wizerunek regionu i województwa,
- 10) podniesienie jakości kształcenia,
- 11) dostosowanie kształcenia do potrzeb regionalnego rynku pracy i standardów UE,
- 12) wyrównanie szans edukacyjnych dzieci i młodzieży,
- 13) wspieranie działań na rzecz rozwoju społeczeństwa informacyjnego,
- 14) ograniczenie zakresu i skutków wykluczenia społecznego osób i rodzin, ich integracja ze społeczeństwem oraz wyrównanie szans rozwojowych dzieci i młodzieży,
- 15) rozwój instytucjonalnego i kapitałowego otoczenia biznesu,
- 16) wspieranie wzrostu zatrudnienia i mobilności zawodowej,
- 17) poprawa jakości stanu środowiska przyrodniczego,
- 18) kształtowanie procesów społecznych i przestrzennych dla poprawy jakości życia,
- 19) rozbudowa i przebudowa sieci dróg komunikacji rowerowej.

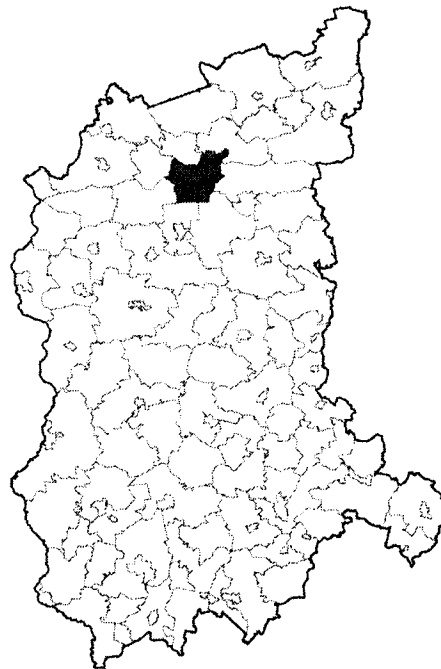
Nazwa Gminy: DESZCZNO

Typ jednostki: gmina wiejska

Grupa Gmin: ponadlokalna

Powierzchnia: 168 km²

Liczba mieszkańców: 7.642



I. INFORMACJE OGÓLNE

1. Lokalizacja Gminy:

- położona w powiecie gorzowskim.

2. Charakterystyka Gminy:

Funkcje gminy: rolnictwo, leśnictwo, produkcja, budownictwo, turystyka.
 W gminie występują obszary o wysokich wartościach i walorach przyrodniczych oraz gęsta sieć hydrograficzna (rzeka Warta). Do obszarów ochrony przyrody należą: rezerwat przyrodniczy „Zakole Santockie” oraz obszar chronionego krajobrazu.
 Członek Stowarzyszenia Gmin Polskich Euroregionu „Pro Europa Viadrina”.

3. Stan planistyczny gminy wynikający z obowiązku ustawowego, zgodnie z art. 9 ustawy o planowaniu i zagospodarowaniu przestrzennym (Dz. U. Nr 80, z 2003 r., poz. 717 ze zm.)

Studium uwarunkowań i kierunków zagospodarowania przestrzennego gminy:

- **uchwalenie:**
Uchwała Nr XIX-193/01 z dnia 17.07.2001 r.
- **zmiana:**
Uchwała Nr XI/106/07 z dnia 20.12.2007 r.

4. Wnioski zgłoszone do Zmiany PZPWL:

Instytucja	Charakterystyka wniosku
Urząd Gminy Deszczno	Brak wniosków.
Generalna Dyrekcja Dróg Krajowych i Autostrad Oddział w Łęczynie	Uwzględnienie w planie drogi ekspresowej S3.
Generalna Dyrekcja Dróg Krajowych i Autostrad Oddział w Zielonej Górze	Uwzględnienie w planie drogi ekspresowej S3.
Generalna Dyrekcja Dróg Krajowych i Autostrad	Ujęcie w opracowywanym PZPWL wszystkich projektowanych aktualnie wariantów przebiegu trasy S3.

REKOMENDACJE
Rekomendacje ze Zmiany PZPWL dla gmin województwa lubuskiego

we Wrocławiu	
Wielkopolski Urząd Wojewódzki w Poznaniu Wydział Infrastruktury	Uwzględnienie obszaru specjalnej ochrony ptaków Natura 2000 Puszcza Notecka.
Zarząd Województwa Dolnośląskiego	- Wzmocnienie roli środkowoeuropejskiego korytarza transportowego (CETC), - utrzymanie istniejących przebiegów lub wytrasowanie nowych dla dróg: nr 3
Marszałek Województwa Zachodniopomorskiego	Uwzględnienie przebiegu środkowoeuropejskiego korytarza transportowego (CETC).
Urząd Marszałkowski Województwa Lubuskiego	Wyznaczenie (do poziomu gmin) terenów przeznaczonych pod usługi turystyczno – rekreacyjne, ze szczególnym uwzględnieniem profilu działalności gospodarczej jaka może być tam prowadzona, przy drodze ekspresyjnej S3.
ENEA Operator Sp. z o.o.	Informacja: teren woj. lubuskiego w zakresie infrastruktury służącej dystrybucji energii elektrycznej obsługiwany jest przez Oddziały Dystrybucji Gorzów Wlkp. oraz Zielona Góra ENEA Operator
PKP Polskie Linie Kolejowe S.A. Oddział Regionalny w Szczecinie	W latach 2007 - 2013 planowane są inwestycje na modernizację linii kolejowej nr 367 Zbąszynek - Gorzów Wlkp., na której docelowa prędkość po modernizacji wynosić będzie dla autobusów szynowych 100 km/h.

5. Ważniejsze inwestycje zawarte w Indykatorywnym Planie Inwestycyjnym Lubuskiego Regionalnego Programu Operacyjnego na lata 2007 – 2013:

- 1) Internet Szerokopasmowy w województwie lubuskim w ramach rozwoju społeczeństwa informacyjnego,
- 2) Realizacja inwestycji w ramach programu małej retencji wodnej w województwie lubuskim,
- 3) Modernizacja linii kolejowej nr 367 Zbąszynek – Gorzów Wlkp.

Uwaga: wykaz wszystkich inwestycji zawartych w Indykatorywnym Planie Inwestycyjnym Lubuskiego Regionalnego Programu Operacyjnego na lata 2007 – 2013 zawarty jest w Zmianie Planu Zagospodarowania Przestrzennego Województwa Lubuskiego – część III, str. 283.

II. Rekomendacje ze Zmiany Planu Zagospodarowania Przestrzennego Województwa Lubuskiego:

A. Inwestycje celu publicznego. Programy rządowe i zadania samorządowe.

1. **Zadania umieszczone w centralnym rejestrze programów rządowych - wg opracowania zmiany PZPWL – część III, str. 283**
2. **Programy operacyjne współpracy transgranicznej:**
 - Polska (woj. lubuskie) – Brandenburgia – jako Podregion Zielonogórski PL432 złożony z 7 powiatów: krośnieńskiego, nowosolskiego, świebodzińskiego, zielonogórskiego, żagańskiego, wschowskiego i miasta na prawach powiatu Zielonej Góry;
 - Polska (Województwo Lubuskie – Saksonia) – Podregion Zielonogórski PL 432 i 15 powiatów woj. dolnośląskiego);
3. **Inne programy:**
 - 1) Program Operacyjny Infrastruktura i Środowisko na lata 2007 – 2013
 - 2) Program budowy dróg krajowych na lata 2008 – 2012
 - 3) Master Plan dla Transportu Kolejowego w Polsce do 2030 r.
 - 4) Krajowy Program Oczyszczania Ścieków Komunalnych
 - 5) Polityka Energetyczna Polski do 2030 r.

Uwaga: szczegółowe dane dotyczące powyższych programów zawarte są w części III opracowania Zmiany Planu Zagospodarowania Przestrzennego Województwa Lubuskiego, str. 283.

4. Programy samorządu Województwa Lubuskiego

- 1) Harmonogram budów i przebudów dróg wojewódzkich planowanych do realizacji na lata 2008 – 2015
- 2) Indykatywny Plan Inwestycyjny Lubuskiego Regionalnego Programu Operacyjnego na lata 2007 – 2013
- 3) Plan Gospodarki Odpadami dla Województwa Lubuskiego na lata 2008 – 2011 z perspektywą na lata 2012 – 2019 – aktualizacja
- 4) Mała Retencja Wodna w Województwie Lubuskim.

Uwaga: szczegółowe dane dotyczące powyższych programów zawarte są w części III opracowania Zmiany Planu Zagospodarowania Przestrzennego Województwa Lubuskiego, str. 283.

B. Rekomendacje w zakresie zadań proponowanych w Zmianie PZPWL**W zakresie struktury przestrzennej:**

- 1) podjęcie działań w zakresie zapewnienia ładu przestrzennego na terenie gminy poprzez racjonalizację użytkowania przestrzeni i zapobiegania jej degradacji,
- 2) stworzenie warunków umożliwiających uporządkowanie obszarów funkcjonalnych na terenie gminy, w tym infrastruktury technicznej,
- 3) podjęcie działań zwiększających efektywność gospodarowania przestrzenią,
- 4) stworzenie warunków pozwalających na kształtowanie procesów urbanizacji w celu osiągnięcia najkorzystniejszych rozwiązań przestrzennych,
- 5) podjęcie działań zwiększających odporność struktury przestrzennej gminy na zagrożenia wynikające z ekstremalnych zjawisk przyrodniczych i katastrof,
- 6) dążenie do osiągnięcia wysokiej jakości środowiska przyrodniczego poprzez ochronę i odpowiednie użytkowanie.

2. W zakresie miejsca w strukturze przestrzennej województwa:

- 1) położenie gminy w głównym paśmie rozwoju województwa – Środkowoeuropejski Korytarz Transportowy CETC biegnący wzdłuż drogi ekspresowej S 3, generującej rozwój społeczno – gospodarczy;
- 2) wykorzystanie położenia gminy w bliskim sąsiedztwie zespołu miast Gorzów Wlkp. – Skwierzyna do rozwoju gospodarczego;
- 3) wykorzystanie bogactwa występowania terenów atrakcyjnych przyrodniczo i wyznaczenie ich pod usługi turystyczno – rekreacyjno – wypoczynkowe, ze szczególnym uwzględnieniem profilu działalności gospodarczej, związanej z tymi terenami;

3. Pozostałe rekomendacje wynikające ze Zmiany PZPWL:

- 1) modernizacja infrastruktury transportowej oraz zwiększenie dostępności komunikacyjnej,
- 2) udoskonalenie i rozbudowa infrastruktury technicznej i komunalnej poprawiającej warunki życia oraz podnoszącej atrakcyjność inwestycyjną obszarów aktywności gospodarczej,
- 3) udoskonalenie i rozbudowa infrastruktury społecznej – w szczególności w sferach edukacji, opieki zdrowotnej, kultury i pomocy społecznej,
- 4) usprawnienie systemu transportu publicznego z wykorzystaniem partnerstwa publiczno – prywatnego,
- 5) uzyskanie trwałych efektów płynących ze współpracy międzyregionalnej,
- 6) wspieranie działań na rzecz zwiększenia tożsamości regionalnej,
- 7) wykorzystanie walorów środowiska i dziedzictwa kulturowego dla rozwoju turystyki,
- 8) promocja walorów turystycznych i stworzenie systemu informacji turystycznej,
- 9) podejmowanie przedsięwzięć kulturalnych tworzących atrakcyjny wizerunek regionu i województwa,

REKOMENDACJE
Rekomendacje ze Zmiany PZPWL dla gmin województwa lubuskiego

- 10) podniesienie jakości kształcenia,
- 11) dostosowanie kształcenia do potrzeb regionalnego rynku pracy i standardów UE,
- 12) wyrównanie szans edukacyjnych dzieci i młodzieży,
- 13) wspieranie działań na rzecz rozwoju społeczeństwa informacyjnego,
- 14) ograniczenie zakresu i skutków wykluczenia społecznego osób i rodzin, ich integracja ze społeczeństwem oraz wyrównanie szans rozwojowych dzieci i młodzieży,
- 15) rozwój instytucjonalnego i kapitałowego otoczenia biznesu,
- 16) wspieranie wzrostu zatrudnienia i mobilności zawodowej,
- 17) poprawa jakości stanu środowiska przyrodniczego,
- 18) kształtowanie procesów społecznych i przestrzennych dla poprawy jakości życia,
- 19) rozbudowa i przebudowa sieci dróg komunikacji rowerowej o znaczeniu międzyregionalnym i międzynarodowym.

Nazwa Gminy: DOBIEGNIEW

Typ jednostki: gmina miejsko - wiejska

Grupa Gmin: lokalna

Powierzchnia: 351 km²

Liczba mieszkańców: 6.949

I. INFORMACJE OGÓLNE**1. Lokalizacja Gminy:**

- położona w powiecie strzelecko - drezdeneckim,
- graniczy z woj. wielkopolskim i zachodniopomorskim.

2. Charakterystyka Gminy:

Na terenie gminy występuje duży kompleks leśny – Puszcza Drawska, będąca częścią Drawieńskiego Parku Narodowego. Do funkcji gminy należą: rolnictwo, leśnictwo, usługi i turystyka. Bogata sieć hydrograficzna: główne rzeki Drawy i Płocicznej.

Członek Stowarzyszenia Gmin Polskich Euroregionu „Pro Europa Viadrina”.

3. Stan planistyczny gminy wynikający z obowiązku ustawowego, zgodnie z art. 9 ustawy o planowaniu i zagospodarowaniu przestrzennym (Dz. U. Nr 80, z 2003 r., poz. 717 ze zm.)**Studium uwarunkowań i kierunków zagospodarowania przestrzennego gminy:**

- uchwalenie:
Uchwała Nr XVII/133/00 z dnia 16.06.2000 r.

4. Wnioski zgłoszone do Zmiany PZPWL:

Instytucja	Charakterystyka wniosku
Urząd Miejski w Dobiegniewie	Brak wniosków.
Wielkopolski Urząd Wojewódzki w Poznaniu Wydział Infrastruktury	Uwzględnienie Obszaru Chronionego Krajobrazu Puszcza nad Drawą oraz obszaru specjalnej ochrony ptaków Natura 2000 Lasy Puszczy nad Drawą.
Marszałek Województwa Zachodniopomorskiego	Uwzględnienie następujących elementów na styku Województwa Zachodniopomorskiego i Lubuskiego: <ul style="list-style-type: none"> – oddziaływania sieci osadniczej, – powiązania komunikacyjnego, – form ochrony przyrody o obszary Natura 2000, – złóż surowców mineralnych, – powiązania istniejących sieci infrastruktury technicznej.
ENEA Operator z o.o.	Sp. Informacja: teren woj. lubuskiego w zakresie infrastruktury służącej dystrybucji energii elektrycznej obsługiwany jest przez Oddziały Dystrybucji Gorzów Wlkp. oraz Zielona Góra ENEA Operator

PKP Polskie Linie Kolejowe S.A. Oddział Regionalny w Szczecinie	W latach 2007 - 2013 planowane są inwestycje na modernizację linii kolejowej E59 na odcinku Poznań - Szczecin - Świnoujście, na której docelowa prędkość po modernizacji wynosić będzie dla pociągów 200 km/h, wzrośnie również natężenie ruchu pociągów.
--	---

5. Ważniejsze inwestycje zawarte w Indykatorywnym Planie Inwestycyjnym Lubuskiego Regionalnego Programu Operacyjnego na lata 2007 – 2013:

- 1) Internet Szerokopasmowy w województwie lubuskim w ramach rozwoju społeczeństwa informacyjnego,
- 2) Modernizacja układu komunikacyjnego centrum Dobiegniewa,
- 3) Realizacja inwestycji w ramach programu małej retencji wodnej w województwie lubuskim,
- 4) Centrum ratownictwa medyczno-pożarowego - budowa budynku wielofunkcyjnego w Dobiegniewie.

Uwaga: wykaz wszystkich inwestycji zawartych w Indykatorywnym Planie Inwestycyjnym Lubuskiego Regionalnego Programu Operacyjnego na lata 2007 – 2013 zawarty jest w Zmianie Planu Zagospodarowania Przestrzennego Województwa Lubuskiego – część III, str. 283.

II. Rekomendacje ze Zmiany Planu Zagospodarowania Przestrzennego Województwa Lubuskiego:

A. Inwestycje celu publicznego. Programy rządowe i zadania samorządowe.

1. **Zadania umieszczone w centralnym rejestrze programów rządowych** - wg opracowania zmiany PZPWL – część III, str. 283
2. **Programy operacyjne współpracy transgranicznej:**
 - Polska (woj. lubuskie) – Brandenburgia – jako Podregion Zielonogórski PL432 złożony z 7 powiatów: krośnieńskiego, nowosolskiego, świebodzińskiego, zielonogórskiego, żagańskiego, wschowskiego i miasta na prawach powiatu Zielonej Góry;
 - Polska (Województwo Lubuskie – Saksonia) – Podregion Zielonogórski PL 432 i 15 powiatów woj. dolnośląskiego);
3. **Inne programy:**
 - 1) Program Operacyjny Infrastruktura i Środowisko na lata 2007 – 2013
 - 2) Program budowy dróg krajowych na lata 2008 – 2012
 - 3) Master Plan dla Transportu Kolejowego w Polsce do 2030 r.
 - 4) Krajowy Program Oczyszczania Ścieków Komunalnych
 - 5) Polityka Energetyczna Polski do 2030 r.

Uwaga: szczegółowe dane dotyczące powyższych programów zawarte są w części III opracowania Zmiany Planu Zagospodarowania Przestrzennego Województwa Lubuskiego, str. 283.

4. Programy samorządu Województwa Lubuskiego

- 1) Harmonogram budów i przebudów dróg wojewódzkich planowanych do realizacji na lata 2008 – 2015
- 2) Indykatorywny Plan Inwestycyjny Lubuskiego Regionalnego Programu Operacyjnego na lata 2007 – 2013
- 3) Plan Gospodarki Odpadami dla Województwa Lubuskiego na lata 2008 – 2011 z perspektywą na lata 2012 – 2019 – aktualizacja
- 4) Mała Retencja Wodna w Województwie Lubuskim.

Uwaga: szczegółowe dane dotyczące powyższych programów zawarte są w części III opracowania Zmiany Planu Zagospodarowania Przestrzennego Województwa Lubuskiego, str. 283.

B. Rekomendacje dla gmin w zakresie zadań proponowanych w Zmianie PZPWL

1. W zakresie struktury przestrzennej:

- 1) Podjęcie działań w zakresie zapewnienia ładu przestrzennego na terenie gminy poprzez racjonalizację użytkowania przestrzeni i zapobiegania jej degradacji;
- 2) Stworzenie warunków umożliwiających uporządkowanie obszarów funkcjonalnych na terenie gminy, w tym infrastruktury technicznej;
- 3) Podjęcie działań zwiększających efektywność gospodarowania przestrzenią;
- 4) Stworzenie warunków pozwalających na kształtowanie procesów urbanizacji w celu osiągnięcia najkorzystniejszych rozwiązań przestrzennych;
- 5) Podjęcie działań zwiększających odporność struktury przestrzennej gminy na zagrożenia wynikające z ekstremalnych zjawisk przyrodniczych i katastrof;
- 6) Dążenie do osiągnięcia wysokiej jakości środowiska przyrodniczego poprzez ochronę i odpowiednie użytkowanie;

2. W zakresie miejsca w strukturze przestrzennej województwa:

- 1) z uwagi na duże walory otoczenia obszarów chronionego krajobrazu, tj. Puszczy Drawskiej, będącej częścią Drawieńskiego Parku Narodowego istniejącą bogatą sieć hydrograficzną rzeki Drawy i Płocicznej – wyznaczenie terenu gminy pod usługi turystyczno – rekreacyjne;

3. Pozostałe rekomendacje wynikające ze Zmiany PZPWL:

- 1) Modernizacja infrastruktury transportowej oraz zwiększenie dostępności komunikacyjnej;
- 2) Udoskonalenie i rozbudowa infrastruktury technicznej i komunalnej poprawiającej warunki życia oraz podnoszącej atrakcyjność inwestycyjną obszarów aktywności gospodarczej;
- 3) Udoskonalenie i rozbudowa infrastruktury społecznej – w szczególności w sferach edukacji, opieki zdrowotnej, kultury i pomocy społecznej;
- 4) Usprawnienie systemu transportu publicznego z wykorzystaniem partnerstwa publiczno – prywatnego;
- 5) Uzyskanie trwałych efektów płynących ze współpracy międzyregionalnej;
- 6) Wspieranie działań na rzecz zwiększenia tożsamości regionalnej.
- 7) Wykorzystanie walorów środowiska i dziedzictwa kulturowego dla rozwoju turystyki
- 8) Promocja walorów turystycznych i stworzenie systemu informacji turystycznej;
- 9) Podejmowanie przedsięwzięć kulturalnych tworzących atrakcyjny wizerunek regionu i województwa;
- 10) Podniesienie jakości kształcenia
- 11) Dostosowanie kształcenia do potrzeb regionalnego rynku pracy i standardów UE
- 12) Wyrównanie szans edukacyjnych dzieci i młodzieży
- 13) Wspieranie działań na rzecz rozwoju społeczeństwa informacyjnego
- 14) Ograniczenie zakresu i skutków wykluczenia społecznego osób i rodzin, ich integracja ze społeczeństwem oraz wyrównanie szans rozwojowych dzieci i młodzieży;
- 15) Rozwój instytucjonalnego i kapitałowego otoczenia biznesu;
- 16) Wspieranie wzrostu zatrudnienia i mobilności zawodowej;
- 17) Poprawa jakości stanu środowiska przyrodniczego;
- 18) Kształtowanie procesów społecznych i przestrzennych dla poprawy jakości życia;
- 19) Rozbudowa i przebudowa sieci dróg komunikacji rowerowej o znaczeniu międzyregionalnym i międzynarodowym;

Nazwa Gminy: DREZDENKO

Typ jednostki: gmina miejsko - wiejska

Grupa Gmin: ponadlokalna

Powierzchnia: 400 km²

Liczba mieszkańców: 17.181

I. INFORMACJE OGÓLNE

1. Lokalizacja Gminy:

- położona w powiecie strzelecko - drezdeneckim,
- graniczy z woj. wielkopolskim.

2. Charakterystyka Gminy:

Wiodące funkcje gminy to: usługi i przemysł oraz rolnictwo. Dodatkowe funkcje stanowią: leśnictwo, przetwórstwo drewna i turystyka.

Gęsta sieć hydrograficzna:

zlewnia rzeki Noteci oraz jeziora:

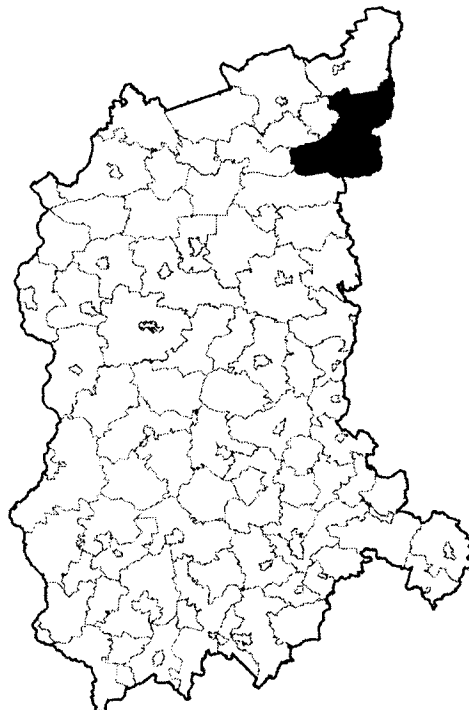
Solecko i Lubiewo. Na terenie gminy

znajdują się 4 rezerwaty przyrody:

Czaplisko, Czaplenice, Łabędziniec

i Jezioro Łutówko oraz liczne pomniki przyrody i użytki ekologiczne.

Członek Stowarzyszenia Gmin Polskich Euroregionu „Pro Europa Viadrina”.



3. Stan planistyczny gminy wynikający z obowiązku ustawowego, zgodnie z art. 9 ustawy o planowaniu i zagospodarowaniu przestrzennym (Dz. U. Nr 80, z 2003 r., poz. 717 ze zm.)

Studium uwarunkowań i kierunków zagospodarowania przestrzennego gminy:

- **uchwalenie:**
Uchwała Nr XXIV/176/2000 z dnia 24.10.2000 r.
- **zmiana:**
Uchwała Nr XXXIII/281/05 z dnia 28.02.2005 r.

4. Wnioski zgłoszone do Zmiany PZPW:

Instytucja	Charakterystyka wniosku
Urząd Miasta i Gminy w Drezdenku	Brak wniosków.
Ministerstwo Infrastruktury Departament Lotnictwa	W rejonie miejscowości Drezdenko zainstalowane są pomoce radionawigacyjne.
Wielkopolski Urząd Wojewódzki w Poznaniu Wydział Infrastruktury	Uwzględnienie obszarów specjalnej ochrony ptaków Natura 2000: Lasy Puszczy nad Drawą i Puszcza Notecka.
ENEA Operator	Informacja: teren woj. lubuskiego w zakresie infrastruktury służącej dystrybucji energii

REKOMENDACJE
 Rekomendacje ze Zmiany PZPWL dla gmin województwa lubuskiego

Sp. z o.o.	elektrycznej obsługiwany jest przez Oddziały Dystrybucji Gorzów Wlkp. oraz Zielona Góra ENEA Operator.
ENEA Operator Sp. z o.o. w Poznaniu	Modernizacja GPZ Drezdenko – wymiana transformatorów WN/SN 16 MVA na 25 MVA.
PKP Polskie Linie Kolejowe S.A. Oddział Regionalny w Szczecinie	W latach 2007 - 2013 planowane są inwestycje na modernizację linii kolejowych: - E59 na odcinku Poznań - Szczecin - Świnoujście, na której docelowa prędkość po modernizacji wynosić będzie dla pociągów 200 km/h, wzrośnie również natężenie ruchu pociągów; - Nr 203 Tczew - Kostrzyn na odcinku Gorzów - Kostrzyn - Granica Państwa, na której docelowa prędkość po modernizacji wynosić będzie dla autobusów szynowych 120 km/h, dla pociągów osobowych 100 km/h, dla pociągów towarowych 70 km/h.

5. Ważniejsze inwestycje zawarte w Indykatorywnym Planie Inwestycyjnym Lubuskiego Regionalnego Programu Operacyjnego na lata 2007 – 2013:

- Internet Szerokopasmowy w województwie lubuskim w ramach rozwoju społeczeństwa informacyjnego,
- Realizacja inwestycji w ramach programu małej retencji wodnej w województwie lubuskim,
- Modernizacja Samodzielnego Publicznego Zakładu Opieki Zdrowotnej w Drezdenku,
- Utworzenie Parku Kultur Świata (Park of Word Culture) poprzez rewitalizację terenu zabytkowego założenia parkowego w Drezdenku,
- Modernizacja linii kolejowej nr 203 Tczew – Kostrzyn na odcinku Krzyż – Kostrzyn,
- Przebudowy drogi wojewódzkiej nr 156 w m. Klesno.

Uwaga: wykaz wszystkich inwestycji zawartych w Indykatorywnym Planie Inwestycyjnym Lubuskiego Regionalnego Programu Operacyjnego na lata 2007 – 2013 zawarty jest w Zmianie Planu Zagospodarowania Przestrzennego Województwa Lubuskiego – część III, str. 283.

II. Rekomendacje ze Zmiany PZPWL

A. Inwestycje celu publicznego. Programy rządowe i zadania samorządowe.

1. **Zadania umieszczone w centralnym rejestrze programów rządowych - wg opracowania zmiany PZPWL – część III, str. 283**
2. **Programy operacyjne współpracy transgranicznej:**
 - Polska (Woj. Lubuskie) – Brandenburgia jako Podregion Gorzowski PL 433, złożony z 6 powiatów: gorzowskiego, międzyrzeckiego, słubickiego, strzelecko – drezdeńskiego, sulęcińskiego i miasta na prawach powiatu – Gorzowa Wlkp.

3. Inne planowane programy:

- 1) Program Operacyjny Infrastruktura i Środowisko na lata 2007 – 2013
- 2) Program budowy dróg krajowych na lata 2008 – 2012
- 3) Master Plan dla Transportu Kolejowego w Polsce do 2030 r.
- 4) Krajowy Program Oczyszczania Ścieków Komunalnych
- 5) Polityka Energetyczna Polski do 2030 r.

Uwaga: szczegółowe dane dotyczące powyższych programów zawarte są w części III opracowania Zmiany Planu Zagospodarowania Przestrzennego Województwa Lubuskiego, str. 283.

4. Programy Samorządu Województwa Lubuskiego

- 1) Harmonogram budów i przebudów dróg wojewódzkich planowanych do realizacji na lata 2008 – 2015
- 2) Indykatorywny Plan Inwestycyjny Lubuskiego Regionalnego Programu Operacyjnego na lata 2007 – 2013
- 3) Plan Gospodarki Odpadami dla Województwa Lubuskiego na lata 2008 – 2011 z

perspektywą na lata 2012 – 2019 – aktualizacja

- 4) Mała Retencja Wodna w Województwie Lubuskim.

Uwaga: szczegółowe dane dotyczące powyższych programów zawarte są w części III opracowania Zmiany Planu Zagospodarowania Przestrzennego Województwa Lubuskiego, str. 283.

B. Rekomendacje w zakresie zadań proponowanych w Zmianie PZPWL

1. W zakresie struktury przestrzennej:

- 1) Podjęcie działań w zakresie zapewnienia ładu przestrzennego na terenie gminy poprzez racjonalizację użytkowania przestrzeni i zapobiegania jej degradacji;
- 2) Stworzenie warunków umożliwiających uporządkowanie obszarów funkcjonalnych na terenie gminy, w tym infrastruktury technicznej;
- 3) Podjęcie działań zwiększających efektywność gospodarowania przestrzenią;
- 4) Stworzenie warunków pozwalających na kształtowanie procesów urbanizacji w celu osiągnięcia najkorzystniejszych rozwiązań przestrzennych;
- 5) Podjęcie działań zwiększających odporność struktury przestrzennej gminy na zagrożenia wynikające z ekstremalnych zjawisk przyrodniczych i katastrof;
- 6) Dążenie do osiągnięcia wysokiej jakości środowiska przyrodniczego poprzez ochronę i odpowiednie użytkowanie;

2. W zakresie miejsca w strukturze przestrzennej województwa:

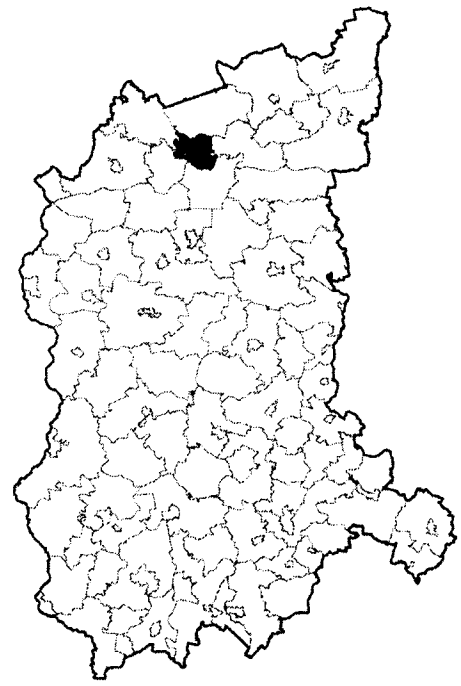
- 1) położenie gminy w dolinie Noteci, w ciągu drogi europejskiej Berlin – Gorzów Wlkp. – Gdańsk oraz ważnej osi przyrodniczej struktury przestrzennej województwa lubuskiego, generujących rozwój społeczno – ekonomiczny;
- 2) położenie w gminie 4 rezerwatów przyrody: Czaplisko, Czaplence, Łabędziniec i Jezioro Łutówko oraz licznych pomników przyrody preferuje gminę do rozwoju turystyki i usług z nią związanych;

3. Pozostałe rekomendacje wynikające ze Zmiany PZPWL:

- 1) modernizacja infrastruktury transportowej oraz zwiększenie dostępności komunikacyjnej,
- 2) udoskonalenie i rozbudowa infrastruktury technicznej i komunalnej poprawiającej warunki życia oraz podnoszącej atrakcyjność inwestycyjną obszarów aktywności gospodarczej,
- 3) udoskonalenie i rozbudowa infrastruktury społecznej – w szczególności w sferach edukacji, opieki zdrowotnej, kultury i pomocy społecznej,
- 4) usprawnienie systemu transportu publicznego z wykorzystaniem partnerstwa publiczno – prywatnego,
- 5) uzyskanie trwałych efektów płynących ze współpracy międzyregionalnej,
- 6) wspieranie działań na rzecz zwiększenia tożsamości regionalnej,
- 7) wykorzystanie walorów środowiska i dziedzictwa kulturowego dla rozwoju turystyki,
- 8) promocja walorów turystycznych i stworzenie systemu informacji turystycznej,
- 9) podejmowanie przedsięwzięć kulturalnych tworzących atrakcyjny wizerunek regionu i województwa,
- 10) podniesienie jakości kształcenia,
- 11) dostosowanie kształcenia do potrzeb regionalnego rynku pracy i standardów UE,
- 12) wyrównanie szans edukacyjnych dzieci i młodzieży,
- 13) wspieranie działań na rzecz rozwoju społeczeństwa informacyjnego,
- 14) ograniczenie zakresu i skutków wykluczenia społecznego osób i rodzin, ich integracja ze społeczeństwem oraz wyrównanie szans rozwojowych dzieci i młodzieży,
- 15) rozwój instytucjonalnego i kapitałowego otoczenia biznesu,

- 16) wspieranie wzrostu zatrudnienia i mobilności zawodowej,
- 17) poprawa jakości stanu środowiska przyrodniczego,
- 18) kształtowanie procesów społecznych i przestrzennych dla poprawy jakości życia,
- 19) rozbudowa i przebudowa sieci dróg komunikacji rowerowej o znaczeniu międzyregionalnym i międzynarodowym.

Nazwa Gminy:
GORZÓW WIELKOPOLSKI
Typ jednostki: gmina miejska,
miasto na prawach powiatu
Grupa Gmin: krajowa
Powierzchnia: 86 km²
Liczba mieszkańców: 125.411



I. INFORMACJE OGÓLNE

1. Lokalizacja Gminy:
• powiat ziemski gorzowski.

2. Charakterystyka Gminy:
Gmina położona jest na skraju Kotliny Gorzowskiej leżącej na Równinie Gorzowskiej nad Wartą u ujścia Kłodawki. Siedziba władz rządowych województwa lubuskiego i jedna z dwóch jego stolic. Funkcje gminy są następujące: mieszkaniowa, przemysłowo – magazynowa, usługowa, sportowo – rekreacyjna. Na terenie gminy znajduje się rezerwat przyrody – Gorzowskie Murawy oraz liczne pomniki przyrody. W Gorzowie działa podstrefa Kostrzyńsko-Słubickiej Specjalnej Strefy Ekonomicznej. Członek Stowarzyszenia Gmin Polskich Euroregionu „Pro Europa Viadrina”.

3. Stan planistyczny gminy wynikający z obowiązku ustawowego, zgodnie z art. 9 ustawy o planowaniu i zagospodarowaniu przestrzennym (Dz. U. Nr 80, z 2003 r., poz. 717 ze zm.)

Studium uwarunkowań i kierunków zagospodarowania przestrzennego miasta:

- **uchwalenie:**
Uchwała Nr XII/131/2003 z dnia 18.06.2003 r.
- **zmiana:**
Uchwała Nr LXXVIII/903/2006 z dnia 30.08.2006 r.

4. Wnioski zgłoszone do Zmiany PZPWL:

Instytucja	Charakterystyka wniosku
Urząd Miasta Gorzowa Wielkopolskiego	<ul style="list-style-type: none"> • Uwzględnienie budowy zespołu boisk i stadionu piłkarskiego na 1500 widzów oraz hali widowiskowej, • powołanie "Akademii Gorzowskiej", • pozostawienie "starej DK nr 3" jako drogi krajowej , • uruchomienie pasażerskich przewozów szybką koleją o kierunku Berlin- Gorzów Wlkp.- Poznań, • utrzymanie szpitala wojewódzkiego w Gorzowie Wlkp., • realizacja międzynarodowej rangi toru wioślarskiego/ kajakerskiego na Kanale Ulgi wraz z zapleczem hotelowym i socjalnym oraz regionalnego ośrodka sportów wodnych,

REKOMENDACJE

Rekomendacje ze Zmiany PZPWL dla gmin województwa lubuskiego

	<ul style="list-style-type: none"> • uwzględnienie budowy Centrum Edukacji Artystycznej, • budowa ośrodka rekreacji - sportów zimowych wraz z zapleczem, • realizacja Regionalnego Centrum Przedsiębiorczości, • budowa siedziby Miejskiego Ośrodka Sztuki w Gorzowie Wlkp., • modernizacja i wyposażenie w zaplecze amfiteatru w Parku im. H. Siemiradzkiego, • przebudowa dróg wojewódzkich w granicach administracyjnych Miasta Gorzowa Wlkp., • ustalenie dróg wojewódzkich w ciągu ulic Szczecińskiej, Myśliborskiej, Al. Konstytucji 3-go Maja do ul. Estkowskiego (droga nr 130, 132), • budowa północnej obwodnicy w granicach administracyjnych Miasta Gorzowa Wlkp., • ochrona przeciwpowodziowa dzielnicy Zawarcie, • rozwój szkolnictwa wyższego, • rozwój technik i technologii innowacyjnych, • uwzględnienie zmian w zakresie form ochrony przyrody, • wnioski w zakresie zadań samorządowych i rządowych <p>informacja z zakresu zasobów przyrodniczych objętych ochroną prawną dotyczących: rezerwatu przyrody "Gorzowskie Murawy", obszaru NATURA 2000 "Dolina Dolnej Noteci", obszaru chronionego krajobrazu "Dolina Warty i Dolnej Noteci", użytku ekologicznego "Gorzowskie murawy kserotermiczne" i 56 pomników przyrody.</p>
Ministerstwo Infrastruktury	Informacja, że realizowane są, bądź zostały zrealizowane następujące projekty infrastrukturalne w ramach SPO Transport: przebudowa odc. drogi krajowej nr 31w Gorzowie Wlkp. ul. Grobli - Most Staromiejski.
Generalna Dyrekcja Dróg Krajowych i Autostrad w Zielonej Górze	Uwzględnienie w planie drogi ekspresowej S3 oraz obwodnicy Gorzowa Wlkp.
Generalna Dyrekcja Dróg Krajowych i Autostrad Oddział w Szczecinie	Uwzględnienie w planie drogi ekspresowej S3. Zakończenie budowy odcinka Szczecin – Gorzów Wlkp. – realizowanego przez GDDKiA w Szczecinie – planowane jest na 2010 r.
Generalna Dyrekcja Dróg Krajowych i Autostrad we Wrocławiu	Ujęcie w opracowywanym PZPWL wszystkich projektowanych aktualnie wariantów przebiegu trasy S3.
Marszałek Województwa Zachodniopomorskiego	Uwzględnienie przebiegu środkowoeuropejskiego korytarza transportowego (CETC).
Urząd Marszałkowski Województwa Lubuskiego w Zielonej Górze	Wyznaczenie (do poziomu gmin) terenów przeznaczonych pod usługi turystyczno – rekreacyjne, ze szczególnym uwzględnieniem profilu działalności gospodarczej jaka może być tam prowadzona, przy drodze ekspresowej S3. Utrzymanie szpitala wojewódzkiego w Gorzowie Wlkp., z wyłączeniem nieruchomości przy ul. Warszawskiej, która w związku z restrukturyzacją szpitala jest przeznaczona do sprzedaży.
Zarząd Województwa Dolnośląskiego	<ul style="list-style-type: none"> – wzmocnienie roli środkowoeuropejskiego korytarza transportowego (CETC), – utrzymanie istniejących przebiegów lub wytrasowanie nowych dla dróg: nr 3.
ENEA Operator Sp. z o.o.	Informacja: teren woj. lubuskiego w zakresie infrastruktury służącej dystrybucji energii elektrycznej obsługiwany jest przez Oddziały Dystrybucji Gorzów Wlkp. oraz Zielona Góra ENEA Operator.
Operator Gazociągów Przesyłowych GAZ – SYSTEM S.A Oddział w Poznaniu	Maksymalna odległość podstawowa lokalizacji obiektów budowlanych względem istniejącej sieci gazowej w/c wynosi dla gazociągu DN250 odb. Gorzów Wlkp. - 35m na stronę od jego osi, dla gazociągu DN200 Recz - Gorzów Wlkp. - 35m na stronę od jego osi, dla stacji gazowej w/c w m. Gorzów - Kłodawa - 35m na stronę od granicy terenu stacji.
Polskie Sieci Elektroenergetyczne Operator S.A. w Konstancinie Jeziornej	Przebudowa istniejącej linii 220 kV w relacji Gorzów – Krajnik na linię dwunapięciową 400 i 220 kV z możliwością wprowadzenia toru 400 kV do stacji 400/110 kV Baczyna.
PGNiG S.A. Oddział w Zielonej Górze	Informacja: na terenie woj. lubuskiego znajduje się sieć przesyłowa wysokiego ciśnienia: <ul style="list-style-type: none"> – gazociąg w/c DN 250 Barnówko-EC Gorzów, PN 6,4 MPa, rok budowy 1998,

REKOMENDACJE
Rekomendacje ze Zmiany PZPWL dla gmin województwa lubuskiego

	<ul style="list-style-type: none"> - stacja gazowa EC Gorzów Q=40 000 m³/h, rok budowy 1999, - Informacja, że teren województwa lubuskiego obejmują koncesje na poszukiwanie i rozpoznawanie złóż ropy naftowej i gazu ziemnego: - Gorzów Wielkopolski - Międzychód nr 69/98/p z dnia 28.09.1998 r. - ważna do dnia 28.09.2010r., - Gorzów Wielkopolski - Myślibórz nr 42/2001/p z dnia 12.12.2001 r. - ważna do dnia 12.12.2012r.
Polskie Sieci Elektroenergetyczne – Zachód S.A	<p>Informacja: na terenie woj. lubuskiego znajdują się obiekty elektroenergetyczne krajowej sieci przesyłowej:</p> <ul style="list-style-type: none"> - stacja elektroenergetyczna 220/110 kV Gorzów - fragment elektroenergetycznej linii jednorodowej o napięciu 220 kV Gorzów- Krajnik - elektroenergetyczna linia jednorodowa o napięciu 220 kV relacji Gorzów- Leśniów. <p>W ramach rozwoju elektroenergetycznej sieci przesyłowej przewiduje się wzmocnienie krajowego systemu elektroenergetycznego poprzez ewentualną przebudowę istniejącej linii 220 kV relacji Gorzów-Krajnik na linię dwunapięciową 400 kV i 220 kV z możliwością wprowadzenia toru 400 kV do stacji 400/110 kV Baczyna.</p>
PKP Polskie Linie Kolejowe S.A. Oddział Regionalny w Szczecinie	<p>W latach 2007 - 2013 planowane są inwestycje na modernizację linii kolejowych:</p> <ul style="list-style-type: none"> - Nr 203 Tczew - Kostrzyn na odcinku Gorzów - Kostrzyn - Granica Państwa, na której docelowa prędkość po modernizacji wynosić będzie dla autobusów szynowych 120 km/h, dla pociągów osobowych 100 km/h, dla pociągów towarowych 70 km/h, - Nr 367 Zbąszynek - Gorzów Wlkp., na której docelowa prędkość po modernizacji wynosić będzie dla autobusów szynowych 100 km/h.

5. Ważniejsze inwestycje zawarte w Indykatorywnym Planie Inwestycyjnym Lubuskiego Regionalnego Programu Operacyjnego na lata 2007 – 2013:

- 1) Modernizacja spalarni do termicznego unieszkodliwiania odpadów medycznych,
- 2) Internet Szerokopasmowy w województwie lubuskim w ramach rozwoju społeczeństwa informacyjnego,
- 3) Realizacja inwestycji w ramach programu małej retencji wodnej w województwie lubuskim,
- 4) Modernizacja budynku dydaktycznego przy ul. Orłąt Lwowskich 4-6 w Gorzów Wlkp.,
- 5) Przebudowa bud. Dyd. Nr 5 przy ul. Chopina 52 na potrzeby uczelni,
- 6) Rozbudowa, modernizacja i wyposażenie obiektu pokoszarowego dla potrzeb edukacyjnych,
- 7) Przebudowa Biblioteki Pedagogicznej w Sulęcinie (Filii Wojewódzkiego Ośrodka Metodycznego w Gorzowie Wlkp.),
- 8) Modernizacja budynku głównego WSB w Gorzowie- Etap II,
- 9) Budowa Centrum Edukacji Artystycznej w Gorzowie Wlkp. – etap I sala koncertowa,
- 10) Kompleksowa modernizacja, remont i konserwacja budynków Muzeum Lubuskiego im. Jana Dekerta w Gorzowie Wlkp.,
- 11) Przebudowa budynku dydaktycznego Nr 3 przy ul. Teatralnej 25 na potrzeby uczelni,
- 12) Remont Pałacu w Rogach, Adaptacja na ośrodek szkoleniowo-naukowy PWSZ,
- 13) Modernizacja linii kolejowej nr 367 Zbąszynek – Gorzów Wlkp.,
- 14) Modernizacja linii kolejowej nr 203 Tczew – Kostrzyn na odcinku Krzyż – Kostrzyn.

Uwaga: wykaz wszystkich inwestycji zawartych w Indykatorywnym Planie Inwestycyjnym Lubuskiego Regionalnego Programu Operacyjnego na lata 2007 – 2013 zawarty jest w Zmianie Planu Zagospodarowania Przestrzennego Województwa Lubuskiego – część III, str. 283.

II. Rekomendacje ze Zmiany Planu Zagospodarowania Przestrzennego Województwa Lubuskiego:

- A. **Inwestycje celu publicznego. Programy rządowe i zadania samorządowe.**
 1. **Zadania umieszczone w centralnym rejestrze programów rządowych - wg opracowania zmiany PZPWL – część III, str. 283**
 2. **Programy operacyjne współpracy transgranicznej**

Polska (Woj. Lubuskie) – Brandenburgia jako Podregion Gorzowski PL 433, złożony z 6 powiatów: gorzowskiego, międzyrzeckiego, słubickiego, strzelecko – drezdeńskiego, sulcińskiego i miasta na prawach powiatu – Gorzowa Wlkp.

3. Inne planowane programy:

- 1) Program Operacyjny Infrastruktura i Środowisko na lata 2007 – 2013
- 2) Program budowy dróg krajowych na lata 2008 – 2012
- 3) Master Plan dla Transportu Kolejowego w Polsce do 2030 r.
- 4) Krajowy Program Oczyszczania Ścieków Komunalnych
- 5) Polityka Energetyczna Polski do 2030 r.

Uwaga: szczegółowe dane dotyczące powyższych programów zawarte są w części III opracowania Zmiany Planu Zagospodarowania Przestrzennego Województwa Lubuskiego, str. 283.

4. Programy Samorządu Województwa Lubuskiego

- 1) Harmonogram budów i przebudów dróg wojewódzkich planowanych do realizacji na lata 2008 – 2015
- 2) Indykatywny Plan Inwestycyjny Lubuskiego Regionalnego Programu Operacyjnego na lata 2007 – 2013
- 3) Plan Gospodarki Odpadami dla Województwa Lubuskiego na lata 2008 – 2011 z perspektywą na lata 2012 – 2019 – aktualizacja
- 4) Mała Retencja Wodna w Województwie Lubuskim.

Uwaga: szczegółowe dane dotyczące powyższych programów zawarte są w części III opracowania Zmiany Planu Zagospodarowania Przestrzennego Województwa Lubuskiego, str. 283.

B. Rekomendacje w zakresie zadań proponowanych w Zmianie PZPWL

1. W zakresie struktury przestrzennej:

- 1) Podjęcie działań w zakresie zapewnienia ład przestrzennego na terenie gminy poprzez racjonalizację użytkowania przestrzeni i zapobiegania jej degradacji;
- 2) Stworzenie warunków umożliwiających uporządkowanie obszarów funkcjonalnych na terenie gminy, w tym infrastruktury technicznej;
- 3) Podjęcie działań zwiększających efektywność gospodarowania przestrzenią;
- 4) Stworzenie warunków pozwalających na kształtowanie procesów urbanizacji w celu osiągnięcia najkorzystniejszych rozwiązań przestrzennych;
- 5) Podjęcie działań zwiększających odporność struktury przestrzennej gminy na zagrożenia wynikające z ekstremalnych zjawisk przyrodniczych i katastrof;
- 6) Dążenie do osiągnięcia wysokiej jakości środowiska przyrodniczego poprzez ochronę i odpowiednie użytkowanie;

2. W zakresie miejsca w strukturze przestrzennej województwa:

- 1) położenie miasta przy jednej z głównych osi konstrukcyjnych rozwoju struktury przestrzennej województwa lubuskiego – Środkowoeuropejski Korytarz Transportowy CETC, biegnący wzdłuż drogi ekspresowej S 3 jako główne pasmo rozwoju, generujące rozwój społeczno – gospodarczy;
- 2) miasto Gorzów Wlkp. – Skwierzyna tworzy zespół miasta jako jeden z elementów struktury przestrzennej województwa lubuskiego;
- 3) położenie miasta nad przeznaczoną do przebudowy drogą wodną Warta – Noteć E70 z wykorzystaniem jej dla rozwoju turystyki;

3. Pozostałe rekomendacje wynikające ze Zmiany PZPWL:

- 1) Modernizacja infrastruktury transportowej oraz zwiększenie dostępności komunikacyjnej;

- 2) Udoskonalenie i rozbudowa infrastruktury technicznej i komunalnej poprawiającej warunki życia oraz podnoszącej atrakcyjność inwestycyjną obszarów aktywności gospodarczej;
- 3) Udoskonalenie i rozbudowa infrastruktury społecznej – w szczególności w sferach edukacji, opieki zdrowotnej, kultury i pomocy społecznej;
- 4) Usprawnienie systemu transportu publicznego z wykorzystaniem partnerstwa publiczno – prywatnego;
- 5) Uzyskanie trwałych efektów płynących ze współpracy międzyregionalnej;
- 6) Wspieranie działań na rzecz zwiększenia tożsamości regionalnej.
- 7) Wykorzystanie walorów środowiska i dziedzictwa kulturowego dla rozwoju turystyki
- 8) Promocja walorów turystycznych i stworzenie systemu informacji turystycznej;
- 9) Podejmowanie przedsięwzięć kulturalnych tworzących atrakcyjny wizerunek regionu i województwa;
- 10) Podniesienie jakości kształcenia
- 11) Dostosowanie kształcenia do potrzeb regionalnego rynku pracy i standardów UE
- 12) Wyrównanie szans edukacyjnych dzieci i młodzieży
- 13) Wspieranie działań na rzecz rozwoju społeczeństwa informacyjnego
- 14) Ograniczenie zakresu i skutków wykluczenia społecznego osób i rodzin, ich integracja ze społeczeństwem oraz wyrównanie szans rozwojowych dzieci i młodzieży;
- 15) Rozwój instytucjonalnego i kapitałowego otoczenia biznesu;
- 16) Wspieranie wzrostu zatrudnienia i mobilności zawodowej;
- 17) Poprawa jakości stanu środowiska przyrodniczego;
- 18) Kształtowanie procesów społecznych i przestrzennych dla poprawy jakości życia;
- 19) Rozbudowa i przebudowa sieci dróg komunikacji rowerowej o znaczeniu międzyregionalnym i międzynarodowym;

Nazwa Gminy: GOZDNICA

Typ jednostki: gmina miejska

Grupa Gmin: lokalna

Powierzchnia: 24 km²

Liczba mieszkańców: 3.417

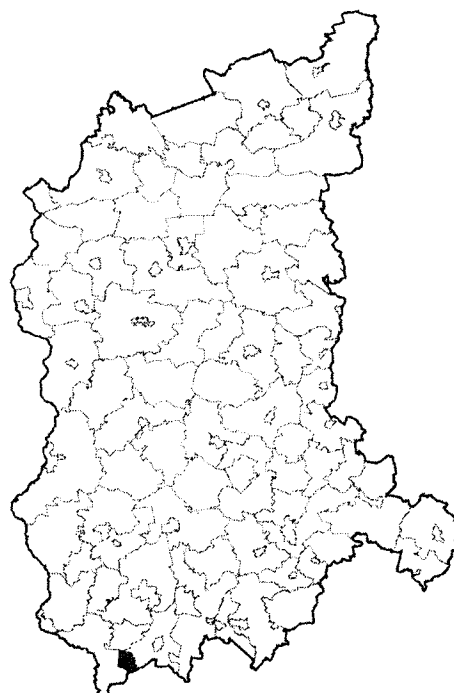
I. INFORMACJE OGÓLNE

1. Lokalizacja Gminy:

- położona w powiecie żagańskim,
- graniczy z woj. dolnośląskim.

2. Charakterystyka Gminy:

Na terenie gminy występują zasoby surowców mineralnych: ility szare górnice i dolne, zielone oraz piaski. W tym rejonie występuje strefa ochronna wokół gniazda orła bielika oraz chronione kuraki leśne. Gmina pełni funkcję mieszkaniową, produkcyjną, rolniczą. Członek Stowarzyszenia Gmin Rzeczypospolitej Polskiej Euroregionu „Sprewa – Nysa - Bóbr”.



3. Stan planistyczny gminy wynikający z obowiązku ustawowego, zgodnie z art. 9 ustawy o planowaniu i zagospodarowaniu przestrzennym (Dz. U. Nr 80, z 2003 r., poz. 717 ze zm.)

Studium uwarunkowań i kierunków zagospodarowania przestrzennego miasta:

- **uchwalenie:**
Uchwała Nr XVIII/96/2000 z dnia 29.02.2000 r.
- **zmiana:**
Uchwała Nr VI/20/07 z dnia 30.03.2007 r.,
Uchwała Nr XV/87/08 z dnia 28.04.2008 r.

4. Wnioski zgłoszone do Zmiany PZPWL:

Instytucja	Charakterystyka wniosku
Urząd Miasta Gozdnicza	Brak wniosków.
Zarząd Województwa Dolnośląskiego	Stworzenie spójnego systemu obszarów chronionych, utrzymanie istniejących przebiegów oraz poprawa warunków technicznych i wzmocnienie znaczenia dróg wojewódzkich: nr 350.

5. Ważniejsze inwestycje zawarte w Indykатыwnym Planie Inwestycyjnym Lubuskiego Regionalnego Programu Operacyjnego na lata 2007 – 2013:

- 1) Internet Szerokopasmowy w województwie lubuskim w ramach rozwoju społeczeństwa informacyjnego,
- 2) Realizacja inwestycji w ramach programu małej retencji wodnej w województwie lubuskim,
- 3) Budowa oczyszczalni ścieków dla miasta Gozdnicy wraz z rozdziałem kanalizacji ogólnospławnej w śródmieściu.

Uwaga: wykaz wszystkich inwestycji zawartych w Indykатыwnym Planie Inwestycyjnym Lubuskiego Regionalnego Programu Operacyjnego na lata 2007 – 2013 zawarty jest w Zmianie Planu Zagospodarowania Przestrzennego Województwa Lubuskiego – część III, str. 283

A. Inwestycje celu publicznego. Programy rządowe i zadania samorządowe.

1. **Zadania umieszczone w centralnym rejestrze programów rządowych - wg opracowania zmiany PZPWL – część III, str. 283**

2. **Programy operacyjne współpracy transgranicznej:**

- Polska (woj. lubuskie) – Brandenburgia – jako Podregion Zielonogórski PL432 złożony z 7 powiatów: krośnieńskiego, nowosolskiego, świebodzińskiego, zielonogórskiego, żagańskiego, wschowskiego i miasta na prawach powiatu Zielonej Góry;
- Polska (Województwo Lubuskie – Saksonia) – Podregion Zielonogórski PL 432 i 15 powiatów woj. dolnośląskiego);

3. **Inne programy:**

- 1) Program Operacyjny Infrastruktura i Środowisko na lata 2007 – 2013
- 2) Program budowy dróg krajowych na lata 2008 – 2012
- 3) Master Plan dla Transportu Kolejowego w Polsce do 2030 r.
- 4) Krajowy Program Oczyszczania Ścieków Komunalnych
- 5) Polityka Energetyczna Polski do 2030 r.

Uwaga: szczegółowe dane dotyczące powyższych programów zawarte są w części III opracowania Zmiany Planu Zagospodarowania Przestrzennego Województwa Lubuskiego, str. 283.

4. Programy samorządu Województwa Lubuskiego

- 1) Harmonogram budów i przebudów dróg wojewódzkich planowanych do realizacji na lata 2008 – 2015
- 2) Indykатыwny Plan Inwestycyjny Lubuskiego Regionalnego Programu Operacyjnego na lata 2007 – 2013
- 3) Plan Gospodarki Odpadami dla Województwa Lubuskiego na lata 2008 – 2011 z perspektywą na lata 2012 – 2019 – aktualizacja
- 4) Mała Retencja Wodna w Województwie Lubuskim.

Uwaga: szczegółowe dane dotyczące powyższych programów zawarte są w części III opracowania Zmiany Planu Zagospodarowania Przestrzennego Województwa Lubuskiego, str. 283.

B. Rekomendacje w zakresie zadań proponowanych w Zmianie PZPWL

1. **W zakresie struktury przestrzennej:**

- 1) podjęcie działań w zakresie zapewnienia ładu przestrzennego na terenie gminy poprzez racjonalizację użytkowania przestrzeni i zapobiegania jej degradacji,
- 2) stworzenie warunków umożliwiających uporządkowanie obszarów funkcjonalnych na terenie gminy, w tym infrastruktury technicznej,

- 3) podjęcie działań zwiększających efektywność gospodarowania przestrzenią,
 - 4) stworzenie warunków pozwalających na kształtowanie procesów urbanizacji w celu osiągnięcia najkorzystniejszych rozwiązań przestrzennych,
 - 5) podjęcie działań zwiększających odporność struktury przestrzennej gminy na zagrożenia wynikające z ekstremalnych zjawisk przyrodniczych i katastrof,
 - 6) dążenie do osiągnięcia wysokiej jakości środowiska przyrodniczego poprzez ochronę i odpowiednie użytkowanie.
- 2. W zakresie miejsca w strukturze przestrzennej województwa:**
- 1) położenie gminy w bogato przyrodniczym otoczeniu krajobrazowym, z dużymi zasobami surowców mineralnych, jak: ropy szare górne i dolne, zielone oraz piaski, występowanie strefy ochronnej orla bielika oraz chronionych kuraków leśnych wymaga stworzenia spójnego systemu obszarów chronionych,
 - 2) wykorzystanie położenia w bliskości III Paneuropejskiego Korytarza Transportowego wzdłuż autostrady A18 do rozwoju społeczno – gospodarczego;
- 3. Pozostałe rekomendacje wynikające ze Zmiany PZPWL:**
- 1) modernizacja infrastruktury transportowej oraz zwiększenie dostępności komunikacyjnej,
 - 2) udoskonalenie i rozbudowa infrastruktury technicznej i komunalnej poprawiającej warunki życia oraz podnoszącej atrakcyjność inwestycyjną obszarów aktywności gospodarczej,
 - 3) udoskonalenie i rozbudowa infrastruktury społecznej – w szczególności w sferach edukacji, opieki zdrowotnej, kultury i pomocy społecznej,
 - 4) usprawnienie systemu transportu publicznego z wykorzystaniem partnerstwa publiczno – prywatnego,
 - 5) uzyskanie trwałych efektów płynących ze współpracy międzyregionalnej,
 - 6) wspieranie działań na rzecz zwiększenia tożsamości regionalnej,
 - 7) wykorzystanie walorów środowiska i dziedzictwa kulturowego dla rozwoju turystyki,
 - 8) promocja walorów turystycznych i stworzenie systemu informacji turystycznej,
 - 9) podejmowanie przedsięwzięć kulturalnych tworzących atrakcyjny wizerunek regionu i województwa,
 - 10) podniesienie jakości kształcenia,
 - 11) dostosowanie kształcenia do potrzeb regionalnego rynku pracy i standardów UE,
 - 12) wyrównanie szans edukacyjnych dzieci i młodzieży,
 - 13) wspieranie działań na rzecz rozwoju społeczeństwa informacyjnego,
 - 14) ograniczenie zakresu i skutków wykluczenia społecznego osób i rodzin, ich integracja ze społeczeństwem oraz wyrównanie szans rozwojowych dzieci i młodzieży,
 - 15) rozwój instytucjonalnego i kapitałowego otoczenia biznesu,
 - 16) wspieranie wzrostu zatrudnienia i mobilności zawodowej,
 - 17) poprawa jakości stanu środowiska przyrodniczego,
 - 18) kształtowanie procesów społecznych i przestrzennych dla poprawy jakości życia,
 - 19) rozbudowa i przebudowa sieci dróg komunikacji rowerowej o znaczeniu międzyregionalnym i międzynarodowym.

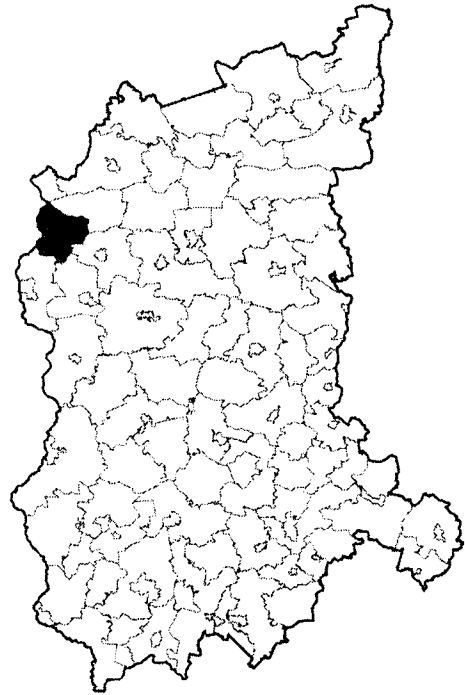
Nazwa Gminy: GÓRZYCA

Typ jednostki: gmina wiejska

Grupa Gmin: lokalna

Powierzchnia: 145 km²

Liczba mieszkańców: 4.153



I. INFORMACJE OGÓLNE

1. Lokalizacja Gminy:

- położona w powiecie słubickim,
- w obszarze pogranicza polsko – niemieckiego.

2. Charakterystyka Gminy:

Teren gminy położony jest w miejscu krzyżowania się trzech mezoregionów: Kotliny Gorzowskiej, Doliny Odry Środkowej i Wzgórz Osieńsko – Sulechowskich. Rezerwat przyrody "Pamięcin" utworzony dla ochrony unikalnych zespołów roślinności stepowej i Obszar Chronionego Krajobrazu Owczary. Główne funkcje gminy to rolnictwo, handel i usługi. Członek Stowarzyszenia Gmin Polskich Euroregionu „Pro Europa Viadrina”.

3. Stan planistyczny gminy wynikający z obowiązku ustawowego, zgodnie z art. 9 ustawy o planowaniu i zagospodarowaniu przestrzennym (Dz. U. Nr 80, z 2003 r., poz. 717 ze zm.)

Studium uwarunkowań i kierunków zagospodarowania przestrzennego gminy:

- **uchwalenie:**
Uchwała Nr XXXVI/279/98 z dnia 16.06.1998 r.
- **zmiana:**
Uchwała Nr XXX/236/06 z dnia 08.08.2006 r.

4. Wnioski zgłoszone do Zmiany PZPWL:

Instytucja	Charakterystyka wniosku
Urząd Gminy w Górzycy	<ul style="list-style-type: none"> • Obwodnica drogi krajowej nr 31 dla miejscowości Górzycy, • modernizacja wału przeciwpowodziowego rzeki Odra na odcinku od drogi powiatowej nr 1315F do drogi krajowej nr 22 (granica miasta Kostrzyn nad Odrą), • przebudowa drogi krajowej nr 31 na odcinku Górzycy – do ronda drogi krajowej nr 22 miasta Kostrzyn nad Odrą, z uwzględnieniem ścieżki rowerowej wzdłuż tego odcinka, • ścieżka rowerowa od miejscowości Kostrzyn nad Odrą wzdłuż drogi krajowej nr 22 w kierunku miejscowości Słońsk (Torowisko jednotorowej linii kolejowej relacji Charzyno – Zieleniec), • przystań dla małej żeglugi rzecznej na rzece Odra, na wysokości drogi powiatowej nr 1315F,

REKOMENDACJE

Rekomendacje ze Zmiany PZPWL dla gmin województwa lubuskiego

	<ul style="list-style-type: none"> uwzględnienie nowego przejścia drogowego na rzece Odra (most drogowy), na wysokości miejscowości Ługi Górzyckie – Kostrzyn nad Odrą.
Urząd Żeglugi Śródlądowej we Wrocławiu	Zaakcentowanie problematyki gospodarczego wykorzystania rzeki Odry, w tym do powrotu na rzekę transportu wodnego.
Wojewoda Zachodniopomorski	<ol style="list-style-type: none"> Odbudowa przekroju rzeki Odry dla przepuszczania wody katastrofalnej, Budowa systemu monitorowania sytuacji hydrologicznej zlewni Odry z systemem ostrzegania na odcinku rzeki Odry przebiegającym przez teren Województwa Lubuskiego, Modernizacja i przebudowa wałów przeciwpowodziowych wzdłuż rzeki Odry, Modernizacja drogi wodnej rzeki Odry na znajdującym się na terenie województwa Lubuskiego, Rozbudowa sieci łączności radiowej w celu przeprowadzenia sprawnych akcji ratunkowych (obecnie istniejący system radiowy nie zapewnia wystarczającego poziomu łączności).
Zarząd Województwa Dolnośląskiego	<ul style="list-style-type: none"> Ochrona korytarza ekologicznego doliny Odry o znaczeniu międzynarodowym, uwzględnienie roli linii kolejowych nr 273.
Marszałek Województwa Zachodniopomorskiego	Uwzględnienie Programu dla "Odry 2006" oraz problematyki ochrony przed powodzią zgodnej z Programem dla "Odry 2006".
RZGW Szczecin	Plan powinien dopuszczać możliwość prowadzenia żeglugi na rzece Odrze, wystawiania na brzegu rzeki i na rzece oznakowania nawigacyjnego oraz prowadzenia robót utrzymaniowych na rzece i na prawym brzegu, tj. wykonywania, remontowania i modernizacji zabudowy regulacyjnej, wykonywania i utrzymywaniem urządzeń i budowli wodnych, wycinki drzewostanu zagrażającego bezpieczeństwu przeciwpowodziowemu i bezpieczeństwu żeglugi. W niedalekiej przyszłości planuje się na Odrze budowę flotylii łodołamaczy.
ENEA Operator Sp. z o.o.	Informacja: teren woj. lubuskiego w zakresie infrastruktury służącej dystrybucji energii elektrycznej obsługiwany jest przez Oddziały Dystrybucji Gorzów Wlkp. oraz Zielona Góra ENEA Operator.
PGNiG S.A. Oddział w Zielonej Górze	Informacja: na terenie woj. lubuskiego leżą udokumentowane złoża ropy naftowej i gazu ziemnego -Górzycza, dla którego utworzono obszar i teren górniczy "Górzycza". Przez teren przedmiotowego województwa przebiegają rurociągi przesyłowe: gazu surowego DN 150, ciśnienie 10 MPa i gazu handlowego DN 200, ciśnienie 7,0 MPa, relacji: OG Górzycza - Kopalnia Ropy Naftowej i Gazu Ziemnego Zielin. Ponadto w 2008r. planuje się budowę rurociągów (3szt., we wspólnym wykopie) od odwiertu Górzycza-3 do Ośrodka Grupowego Górzycza (orientacyjnie zaznaczono na mapie obszaru i terenu górniczego "Górzycza").
System Gazociągów Tranzytowych EuRoPol GAZ S.A.	Informacja: na terenie województwa lubuskiego zlokalizowana jest część Systemu Gazociągów Tranzytowych Jamał - Europa Zach., którego investorem jest EuRoPol GAZ S.A. Przez obszar gminy Górzycza przebiega czynny gazociąg wysokiego ciśnienia DN1400, 8.4 MPa wraz z kablem światłowodowym.
PKP Polskie Linie Kolejowe S.A. Oddział Regionalny w Szczecinie	Po roku 2014 planowane są inwestycje na modernizację linii kolejowej C-E59 na odcinku Głogów - Dolna Odra, na której docelowa prędkość po modernizacji wynosić będzie dla pociągów 120 km/h lub 160 km/h.

5. **Ważniejsze inwestycje zawarte w Indykatorywnym Planie Inwestycyjnym Lubuskiego Regionalnego Programu Operacyjnego na lata 2007 – 2013:**

- 1) Internet Szerokopasmowy w województwie lubuskim w ramach rozwoju społeczeństwa informacyjnego,
- 2) Realizacja inwestycji w ramach programu małej retencji wodnej w województwie lubuskim,
- 3) Rozbudowa i modernizacja oczyszczalni ścieków w m. Górzycza, gmina Górzycza wraz z rurociągami przesyłowymi i siecią kanalizacyjną dla miejscowości Górzycza, Owczary, Pamięcin, Golice.

Uwaga: wykaz wszystkich inwestycji zawartych w Indykatorywnym Planie Inwestycyjnym Lubuskiego Regionalnego Programu Operacyjnego na lata 2007 – 2013 zawarty jest w Zmianie

Planu Zagospodarowania Przestrzennego Województwa Lubuskiego – część III, str. 283

II. Rekomendacje ze Zmiany Planu Zagospodarowania Przestrzennego Województwa Lubuskiego:

A. Inwestycje celu publicznego. Programy rządowe i zadania samorządowe.

1. **Zadania umieszczone w centralnym rejestrze programów rządowych** - wg opracowania zmiany PZPWL – część III, str. 283

2. Programy operacyjne współpracy transgranicznej:

– Polska (Woj. Lubuskie) – Brandenburgia jako Podregion Gorzowski PL 433, złożony z 6 powiatów: gorzowskiego, międzyrzeckiego, słubickiego, strzelecko – drezdeńskiego, sulęcińskiego i miasta na prawach powiatu – Gorzowa Wlkp.

3. Inne planowane programy:

- 1) Program Operacyjny Infrastruktura i Środowisko na lata 2007 – 2013
- 2) Program budowy dróg krajowych na lata 2008 – 2012
- 3) Master Plan dla Transportu Kolejowego w Polsce do 2030 r.
- 4) Krajowy Program Oczyszczania Ścieków Komunalnych
- 5) Polityka Energetyczna Polski do 2030 r.

Uwaga: szczegółowe dane dotyczące powyższych programów zawarte są w części III opracowania Zmiany Planu Zagospodarowania Przestrzennego Województwa Lubuskiego, str. 283.

4. Programy samorządu Województwa Lubuskiego

- 1) Harmonogram budów i przebudów dróg wojewódzkich planowanych do realizacji na lata 2008 – 2015
- 2) Indykatywny Plan Inwestycyjny Lubuskiego Regionalnego Programu Operacyjnego na lata 2007 – 2013
- 3) Plan Gospodarki Odpadami dla Województwa Lubuskiego na lata 2008 – 2011 z perspektywą na lata 2012 – 2019 – aktualizacja
- 4) Mała Retencja Wodna w Województwie Lubuskim.

Uwaga: szczegółowe dane dotyczące powyższych programów zawarte są w części III opracowania Zmiany Planu Zagospodarowania Przestrzennego Województwa Lubuskiego, str. 283.

B. Rekomendacje w zakresie zadań proponowanych w Zmianie PZPWL

1. W zakresie struktury przestrzennej:

- 1) Podjęcie działań w zakresie zapewnienia ładu przestrzennego na terenie gminy poprzez racjonalizację użytkowania przestrzeni i zapobiegania jej degradacji;
- 2) Stworzenie warunków umożliwiających uporządkowanie obszarów funkcjonalnych na terenie gminy, w tym infrastruktury technicznej;
- 3) Podjęcie działań zwiększających efektywność gospodarowania przestrzenią;
- 4) Stworzenie warunków pozwalających na kształtowanie procesów urbanizacji w celu osiągnięcia najkorzystniejszych rozwiązań przestrzennych;
- 5) Podjęcie działań zwiększających odporność struktury przestrzennej gminy na zagrożenia wynikające z ekstremalnych zjawisk przyrodniczych i katastrof;
- 6) Dążenie do osiągnięcia wysokiej jakości środowiska przyrodniczego poprzez ochronę i odpowiednie użytkowanie;

2. W zakresie miejsca w strukturze przestrzennej województwa:

- 1) położenie gminy w jednym z głównych pasm rozwoju przestrzennego województwa lubuskiego wzdłuż rzeki Odry i Nysy Łużyckiej, generujący rozwój społeczno – gospodarczy;
- 2) usytuowanie gminy w miejscu krzyżowania trzech mezoregionów: Kotliny Gorzowskiej, Doliny Odry Środkowej i Wzgórz Osieńsko – Sulechowskich, a także istnienie Rezerwatu przyrody "Pamięcin" z unikalnym zespołem roślinności stepowej oraz Obszaru Chronionego Krajobrazu "Owczary" - wyznaczenie i rozwój terenów pod turystykę i rekreację;

3. Pozostałe rekomendacje wynikające ze Zmiany PZPWL:

- 1) Modernizacja infrastruktury transportowej oraz zwiększenie dostępności komunikacyjnej;
- 2) Udoskonalenie i rozbudowa infrastruktury technicznej i komunalnej poprawiającej warunki życia oraz podnoszącej atrakcyjność inwestycyjną obszarów aktywności gospodarczej;
- 3) Udoskonalenie i rozbudowa infrastruktury społecznej – w szczególności w sferach edukacji, opieki zdrowotnej, kultury i pomocy społecznej;
- 4) Usprawnienie systemu transportu publicznego z wykorzystaniem partnerstwa publiczno – prywatnego;
- 5) Uzyskanie trwałych efektów płynących ze współpracy międzyregionalnej;
- 6) Wspieranie działań na rzecz zwiększenia tożsamości regionalnej;
- 7) Wykorzystanie walorów środowiska i dziedzictwa kulturowego dla rozwoju turystyki;
- 8) Promocja walorów turystycznych i stworzenie systemu informacji turystycznej;
- 9) Podejmowanie przedsięwzięć kulturalnych tworzących atrakcyjny wizerunek regionu i województwa;
- 10) Podniesienie jakości kształcenia;
- 11) Dostosowanie kształcenia do potrzeb regionalnego rynku pracy i standardów UE;
- 12) Wyrównanie szans edukacyjnych dzieci i młodzieży
- 13) Wspieranie działań na rzecz rozwoju społeczeństwa informacyjnego
- 14) Ograniczenie zakresu i skutków wykluczenia społecznego osób i rodzin, ich integracja ze społeczeństwem oraz wyrównanie szans rozwojowych dzieci i młodzieży;
- 15) Rozwój instytucjonalnego i kapitałowego otoczenia biznesu;
- 16) Wspieranie wzrostu zatrudnienia i mobilności zawodowej;
- 17) Poprawa jakości stanu środowiska przyrodniczego;
- 18) Kształtowanie procesów społecznych i przestrzennych dla poprawy jakości życia;
- 19) Rozbudowa i przebudowa sieci dróg komunikacji rowerowej o znaczeniu międzyregionalnym i międzynarodowym;

Nazwa Gminy: **GUBIN GMINA**

Typ jednostki: gmina wiejska

Grupa Gmin: lokalna

Powierzchnia: 380 km²

Liczba mieszkańców: 7.262

I. INFORMACJE OGÓLNE

1. Lokalizacja Gminy:

- położona w powiecie krośnieńskim,
- w obszarze pogranicza polsko – niemieckiego.

2. Charakterystyka Gminy:

Podstawowa funkcja gminy: rolniczo – leśna. Sieć hydrograficzną stanowią dopływy Odry i Nysy Łużyckiej.

Na terenie gminy znajdują się złoża węgla brunatnego „Gubin”. Cenne walory przyrodnicze objęte są ochroną i należą do nich: Krzesiński Park Krajobrazowy, rezerwaty leśne „Dębowiec” i „Uroczysko Węglińskie” oraz obszary chronionego krajobrazu i pomniki przyrody.

Członek Stowarzyszenia Gmin Rzeczypospolitej Polskiej Euroregionu „Sprewa – Nysa - Bóbr”.

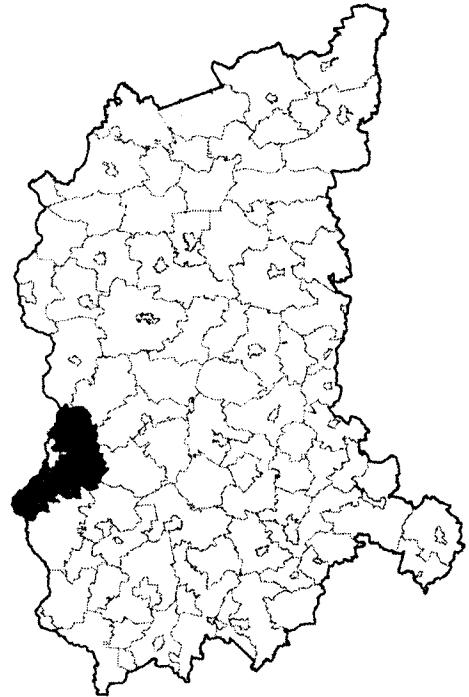
3. Stan planistyczny gminy wynikający z obowiązku ustawowego, zgodnie z art. 9 ustawy o planowaniu i zagospodarowaniu przestrzennym (Dz. U. Nr 80, z 2003 r., poz. 717 ze zm.)

Studium uwarunkowań i kierunków zagospodarowania przestrzennego gminy:

- uchwalenie:
Uchwała Nr IV/14/2003 z dnia 05.02.2003 r.

4. Wnioski zgłoszone do Zmiany PZPWL:

Instytucja	Charakterystyka wniosku
Urząd Gminy Gubin	Brak wniosków.
Starostwo Powiatowe w Krośnie Odrzańskim	Budowa mostu granicznego na rzece Nysa Łużycka pomiędzy miejscowościami Żytowań – Coschen (Niemcy) w ciągu drogi powiatowej 1154F.
Minister Gospodarki	Umieszczenie obszarów złóż węgla brunatnego oraz objęcie tych obszarów ochroną przed zabudową infrastrukturą niezwiązaną z przemysłem wydobywczym.
Urząd Żeglugi Śródlądowej we Wrocławiu	Zaakcentowanie problematyki gospodarczego wykorzystania rzeki Odry, w tym do powrotu na rzekę transportu wodnego.
Wojewoda Zachodniopomorski	1. Odbudowa przekroju rzeki Odry dla przepuszczania wody katastrofalnej, 2. Budowa systemu monitorowania sytuacji hydrologicznej zlewni Odry z systemem ostrzegania na odcinku rzeki Odry przebiegającym przez teren Województwa Lubuskiego, 3. Modernizacja i przebudowa wałów przeciwpowodziowych wzdłuż rzeki Odry, 4. Modernizacja drogi wodnej rzeki Odry na znajdującym się na terenie



REKOMENDACJE

Rekomendacje ze Zmiany PZPWL dla gmin województwa lubuskiego

	województwa Lubuskiego, 5. Rozbudowa sieci łączności radiowej w celu przeprowadzenia sprawnych akcji ratunkowych (obecnie istniejący system radiowy nie zapewnia wystarczającego poziomu łączności).
Zarząd Województwa Dolnośląskiego	- Ochrona korytarza ekologicznego doliny Odry o znaczeniu międzynarodowym, - ochrona głównych korytarzy ekologicznych - Korytarza Zachodniego, - uwzględnienie roli linii kolejowych nr 275
Marszałek Województwa Zachodniopomorskiego	Uwzględnienie Programu dla "Odry 2006" oraz problematyki ochrony przed powodzią zgodnej z Programem dla "Odry 2006".
ENEA Operator Sp. z o.o.	Informacja: teren woj. lubuskiego w zakresie infrastruktury służącej dystrybucji energii elektrycznej obsługiwany jest przez Oddziały Dystrybucji Gorzów Wlkp. oraz Zielona Góra ENEA Operator.
„PWE GUBIN” Sp. z o.o.	Ujęcie w PZPWL przyszłej eksploatacji złoża węgla brunatnego „Gubin” i „Gubin – Zasięki-Brody” oraz elektrowni opalanej węglem brunatnym w zakresie rozwiązań przestrzennych związanych z budową elektrowni opalanej węglem brunatnym lub produktami z węgla brunatnego i niezbędnymi instalacjami wraz z kopalnią odkrywkową węgla brunatnego.
PGNIG S.A. Oddział w Zielonej Górze	Informacja: na terenie woj. lubuskiego leżą udokumentowane złoża ropy naftowej : - Kosarzyn N, dla którego utworzono obszar i teren górniczy "Kosarzyn N" - Breslack-Kosarzyn i Kosarzyn, dla którego utworzono obszar i teren górniczy "Kosarzyn", Informacja, że teren województwa lubuskiego obejmują koncesje na poszukiwanie i rozpoznawanie złóż ropy naftowej i gazu ziemnego -Gubin - Krosno Odrzańskie nr 25/99/p z dnia 22.09.1999 r. -ważna do dnia 22.09.2010r.,

5. Ważniejsze inwestycje zawarte w Indykatorywnym Planie Inwestycyjnym Lubuskiego Regionalnego Programu Operacyjnego na lata 2007 – 2013:

- 1) Internet Szerokopasmowy w województwie lubuskim w ramach rozwoju społeczeństwa informacyjnego,
 - 2) Realizacja inwestycji w ramach programu małej retencji wodnej w województwie lubuskim.
- Uwaga:** wykaz wszystkich inwestycji zawartych w Indykatorywnym Planie Inwestycyjnym Lubuskiego Regionalnego Programu Operacyjnego na lata 2007 – 2013 zawarty jest w Zmianie Planu Zagospodarowania Przestrzennego Województwa Lubuskiego – część III, str. 283

II. Rekomendacje ze Zmiany Planu Zagospodarowania Przestrzennego Województwa Lubuskiego:

A. Inwestycje celu publicznego. Programy rządowe i zadania samorządowe.

1. **Zadania umieszczone w centralnym rejestrze programów rządowych - wg opracowania zmiany PZPWL – część III, str. 283**
2. **Programy operacyjne współpracy transgranicznej:**
 - Polska (woj. lubuskie) – Brandenburgia – jako Podregion Zielonogórski PL432 złożony z 7 powiatów: krośnieńskiego, nowosolskiego, świebodzińskiego, zielonogórskiego, żagańskiego, wschowskiego i miasta na prawach powiatu Zielonej Góry;
 - Polska (Województwo Lubuskie – Saksonia) – Podregion Zielonogórski PL 432 i 15 powiatów woj. dolnośląskiego);
3. **Inne programy:**
 - Program Operacyjny Infrastruktura i Środowisko na lata 2007 – 2013
 - Program budowy dróg krajowych na lata 2008 – 2012
 - Master Plan dla Transportu Kolejowego w Polsce do 2030 r.
 - Krajowy Program Oczyszczania Ścieków Komunalnych
 - Polityka Energetyczna Polski do 2030 r.

Uwaga: szczegółowe dane dotyczące powyższych programów zawarte są w części III

opracowania Zmiany Planu Zagospodarowania Przestrzennego Województwa Lubuskiego, str. 283.

4. Programy samorządu Województwa Lubuskiego

- 1) Harmonogram budów i przebudów dróg wojewódzkich planowanych do realizacji na lata 2008 – 2015
- 2) Indykatory Plan Inwestycyjny Lubuskiego Regionalnego Programu Operacyjnego na lata 2007 – 2013
- 3) Plan Gospodarki Odpadami dla Województwa Lubuskiego na lata 2008 – 2011 z perspektywą na lata 2012 – 2019 – aktualizacja
- 4) Mała Retencja Wodna w Województwie Lubuskim.

Uwaga: szczegółowe dane dotyczące powyższych programów zawarte są w części III opracowania Zmiany Planu Zagospodarowania Przestrzennego Województwa Lubuskiego, str. 283.

B. Rekomendacje w zakresie zadań proponowanych w Zmianie PZPWL

1. W zakresie struktury przestrzennej:

- 1) Podjęcie działań w zakresie zapewnienia ładu przestrzennego na terenie gminy poprzez racjonalizację użytkowania przestrzeni i zapobiegania jej degradacji;
- 2) Stworzenie warunków umożliwiających uporządkowanie obszarów funkcjonalnych na terenie gminy, w tym infrastruktury technicznej;
- 3) Podjęcie działań zwiększających efektywność gospodarowania przestrzenią;
- 4) Stworzenie warunków pozwalających na kształtowanie procesów urbanizacji w celu osiągnięcia najkorzystniejszych rozwiązań przestrzennych;
- 5) Podjęcie działań zwiększających odporność struktury przestrzennej gminy na zagrożenia wynikające z ekstremalnych zjawisk przyrodniczych i katastrof;
- 6) Dążenie do osiągnięcia wysokiej jakości środowiska przyrodniczego poprzez ochronę i odpowiednie użytkowanie;

2. W zakresie miejsca w strukturze przestrzennej województwa:

- 1) położenie gminy przy jednym z głównych pasm rozwoju województwa lubuskiego wzdłuż rzeki Odry i Nysy Łużyckiej do projektowanej autostrady A 18, generującej rozwój społeczno – gospodarczy;
- 2) wykorzystanie zasobów przyrodniczych i kulturowych dla rozwoju turystyki i rekreacji;

3. Pozostałe rekomendacje wynikające ze Zmiany PZPWL:

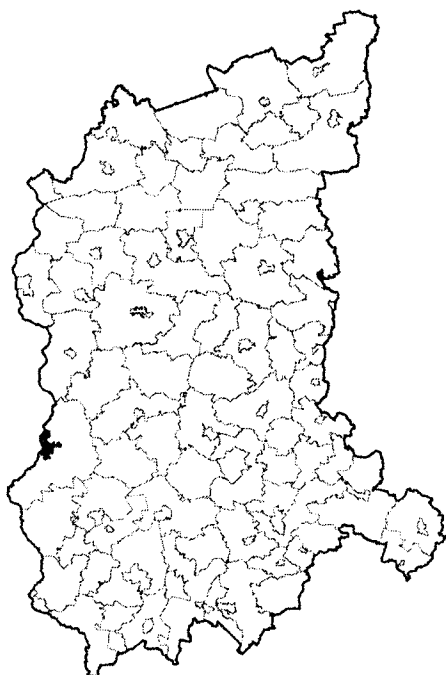
- 1) Modernizacja infrastruktury transportowej oraz zwiększenie dostępności komunikacyjnej;
- 2) Udoskonalenie i rozbudowa infrastruktury technicznej i komunalnej poprawiającej warunki życia oraz podnoszącej atrakcyjność inwestycyjną obszarów aktywności gospodarczej;
- 3) Udoskonalenie i rozbudowa infrastruktury społecznej – w szczególności w sferach edukacji, opieki zdrowotnej, kultury i pomocy społecznej;
- 4) Usprawnienie systemu transportu publicznego z wykorzystaniem partnerstwa publiczno – prywatnego;
- 5) Wspomaganie procesów rewitalizacji obszarów wiejskich;
- 6) Uzyskanie trwałych efektów płynących ze współpracy międzyregionalnej;
- 7) Wspieranie działań na rzecz zwiększenia tożsamości regionalnej.
- 8) Wykorzystanie walorów środowiska i dziedzictwa kulturowego dla rozwoju turystyki
- 9) Promocja walorów turystycznych i stworzenie systemu informacji turystycznej;
- 10) Podejmowanie przedsięwzięć kulturalnych tworzących atrakcyjny wizerunek regionu i województwa;
- 11) Podniesienie jakości kształcenia oraz dostosowanie kształcenia do potrzeb regionalnego

- rynku pracy i standardów UE;
- 12) Wyrównanie szans edukacyjnych dzieci i młodzieży;
 - 13) Wspieranie działań na rzecz rozwoju społeczeństwa informacyjnego;
 - 14) Ograniczenie zakresu i skutków wykluczenia społecznego osób i rodzin, ich integracja ze społeczeństwem oraz wyrównanie szans rozwojowych dzieci i młodzieży;
 - 15) Rozwój instytucjonalnego i kapitałowego otoczenia biznesu;
 - 16) Wspieranie wzrostu zatrudnienia i mobilności zawodowej;
 - 17) Poprawa jakości stanu środowiska przyrodniczego;
 - 18) Kształtowanie procesów społecznych i przestrzennych dla poprawy jakości życia;
 - 19) Zwiększenie efektywności gospodarowania przestrzenią;
 - 20) Rozbudowa sieci dróg komunikacji rowerowej;
 - 21) Wykorzystanie walorów Parku Krajobrazowego "Łuk Mużakowa";

Nazwa Gminy: GUBIN MIASTO
Typ jednostki: gmina miejska
Grupa Gmin: regionalna
Powierzchnia: 21 km²
Liczba mieszkańców: 16.814

I. INFORMACJE OGÓLNE

1. **Lokalizacja Gminy:**
 - położona w powiecie krośnieńskim,
 - w obszarze pogranicza polsko – niemieckiego.



2. **Charakterystyka Gminy:**
Miasto Gubin, ze względu na swoje przygraniczne położenie, jest ważnym punktem krzyżowania się dróg tranzytowych i szlaków komunikacyjnych. Na terenie Gubina znajduje się jedno z najważniejszych przejść drogowych na granicy polsko – niemieckiej.

Członek Stowarzyszenia Gmin Rzeczypospolitej Polskiej Euroregionu „Sprewa – Nysa - Bóbr”.

3. **Stan planistyczny gminy wynikający z obowiązku ustawowego, zgodnie z art. 9 ustawy o planowaniu i zagospodarowaniu przestrzennym (Dz. U. Nr 80, z 2003 r., poz. 717 ze zm.)**

Studium uwarunkowań i kierunków zagospodarowania przestrzennego miasta:

- **uchwalenie:**
Uchwała Nr LV/294/98 z dnia 18.06.1998 r.
- **zmiana:**
Uchwała Nr XLII/402/2006 z dnia 27.04.2006 r.

4. Wnioski zgłoszone do Zmiany PZPWL:

Instytucja	Charakterystyka wniosku
Urząd Miejski w Gubinie	Brak wniosków.
Urząd Żeglugi Śródlądowej we Wrocławiu	Zaakcentowanie problematyki gospodarczego wykorzystania rzeki Odry, w tym do powrotu na rzekę transportu wodnego.
Wojewoda Zachodniopomorski	1. Odbudowa przekroju rzeki Odry dla przepuszczania wody katastrofalnej, 2. Budowa systemu monitorowania sytuacji hydrologicznej zlewni Odry z systemem ostrzegania na odcinku rzeki Odry przebiegającym przez teren Województwa Lubuskiego, 3. Modernizacja i przebudowa wałów przeciwpowodziowych wzdłuż rzeki Odry, 4. Modernizacja drogi wodnej rzeki Odry na znajdującym się na terenie województwa Lubuskiego, 5. Rozbudowa sieci łączności radiowej w celu przeprowadzenia sprawnych akcji

REKOMENDACJE

Rekomendacje ze Zmiany PZPWL dla gmin województwa lubuskiego

	ratunkowych (obecnie istniejący system radiowy nie zapewnia wystarczającego poziomu łączności).
Zarząd Województwa Dolnośląskiego	- Ochrona korytarza ekologicznego doliny Odry o znaczeniu międzynarodowym, - ochrona głównych korytarzy ekologicznych - Korytarza Zachodniego,
Marszałek Województwa Zachodniopomorskiego	Uwzględnienie Programu dla "Odry 2006" oraz problematyki ochrony przed powodzią zgodnej z Programem dla "Odry 2006".
ENEA Operator Sp. z o.o.	Informacja: teren woj. lubuskiego w zakresie infrastruktury służącej dystrybucji energii elektrycznej obsługiwany jest przez Oddziały Dystrybucji Gorzów Wlkp. oraz Zielona Góra ENEA Operator.

5. **Ważniejsze inwestycje zawarte w Indykatorywnym Planie Inwestycyjnym Lubuskiego Regionalnego Programu Operacyjnego na lata 2007 – 2013:**

- 1) Utworzenie obszarów aktywności gospodarczej – ul. Śląska i Legnicka w Gubinie,
- 2) Internet Szerokopasmowy w województwie lubuskim w ramach rozwoju społeczeństwa informacyjnego,
- 3) Realizacja inwestycji w ramach programu małej retencji wodnej w województwie lubuskim,
- 4) Turystyczne zagospodarowanie "Wyspy Teatralnej" w Gubinie.

Uwaga: wykaz wszystkich inwestycji zawartych w Indykatorywnym Planie Inwestycyjnym Lubuskiego Regionalnego Programu Operacyjnego na lata 2007 – 2013 zawarty jest w Zmianie Planu Zagospodarowania Przestrzennego Województwa Lubuskiego – część III, str. 283.

II. **Rekomendacje ze Zmiany Planu zagospodarowania przestrzennego Województwa Lubuskiego:**

A. Inwestycje celu publicznego. Programy rządowe i zadania samorządowe.

1. **Zadania umieszczone w centralnym rejestrze programów rządowych** - wg opracowania zmiany PZPWL – część III, str. 283
2. **Programy operacyjne współpracy transgranicznej:**
 - Polska (woj. lubuskie) – Brandenburgia – jako Podregion Zielonogórski PL432 złożony z 7 powiatów: krośnieńskiego, nowosolskiego, świebodzińskiego, zielonogórskiego, żagańskiego, wschowskiego i miasta na prawach powiatu Zielonej Góry;
 - Polska (Województwo Lubuskie – Saksonia) – Podregion Zielonogórski PL 432 i 15 powiatów woj. dolnośląskiego);
3. **Inne programy:**
 - 1) Program Operacyjny Infrastruktura i Środowisko na lata 2007 – 2013
 - 2) Program budowy dróg krajowych na lata 2008 – 2012
 - 3) Master Plan dla Transportu Kolejowego w Polsce do 2030 r.
 - 4) Krajowy Program Oczyszczania Ścieków Komunalnych
 - 5) Polityka Energetyczna Polski do 2030 r.

Uwaga: szczegółowe dane dotyczące powyższych programów zawarte są w części III opracowania Zmiany Planu Zagospodarowania Przestrzennego Województwa Lubuskiego, str. 283.

4. Programy samorządu Województwa Lubuskiego

- 1) Harmonogram budów i przebudów dróg wojewódzkich planowanych do realizacji na lata 2008 – 2015
- 2) Indykatorywny Plan Inwestycyjny Lubuskiego Regionalnego Programu Operacyjnego na lata 2007 – 2013
- 3) Plan Gospodarki Odpadami dla Województwa Lubuskiego na lata 2008 – 2011 z perspektywą na lata 2012 – 2019 – aktualizacja
- 4) Mała Retencja Wodna w Województwie Lubuskim.

Uwaga: szczegółowe dane dotyczące powyższych programów zawarte są w części III opracowania Zmiany Planu Zagospodarowania Przestrzennego Województwa Lubuskiego, str. 283.

B. Rekomendacje dla gmin w zakresie zadań proponowanych w Zmianie PZPWL

W zakresie struktury przestrzennej:

1.
 - 1) Podjęcie działań w zakresie zapewnienia ładu przestrzennego na terenie gminy poprzez racjonalizację użytkowania przestrzeni i zapobiegania jej degradacji;
 - 2) Stworzenie warunków umożliwiających uporządkowanie obszarów funkcjonalnych na terenie gminy, w tym infrastruktury technicznej;
 - 3) Podjęcie działań zwiększających efektywność gospodarowania przestrzenią;
 - 4) Stworzenie warunków pozwalających na kształtowanie procesów urbanizacji w celu osiągnięcia najkorzystniejszych rozwiązań przestrzennych;
 - 5) Podjęcie działań zwiększających odporność struktury przestrzennej gminy na zagrożenia wynikające z ekstremalnych zjawisk przyrodniczych i katastrof;
 - 6) Dążenie do osiągnięcia wysokiej jakości środowiska przyrodniczego poprzez ochronę i odpowiednie użytkowanie;
2. **W zakresie miejsca w strukturze przestrzennej województwa:**
 - 1) położenie gminy przy jednym z głównych pasm rozwoju województwa lubuskiego wzdłuż rzeki Odry i Nysy Łużyckiej do projektowanej autostrady A 18, generującej rozwój społeczno – gospodarczy;
 - 2) wykorzystanie zasobów przyrodniczych i kulturowych dla rozwoju turystyki i rekreacji;
3. **Pozostałe rekomendacje wynikające ze Zmiany PZPWL:**
 - 1) Modernizacja infrastruktury transportowej oraz zwiększenie dostępności komunikacyjnej;
 - 2) Udoskonalenie i rozbudowa infrastruktury technicznej i komunalnej poprawiającej warunki życia oraz podnoszącej atrakcyjność inwestycyjną obszarów aktywności gospodarczej;
 - 3) Udoskonalenie i rozbudowa infrastruktury społecznej – w szczególności w sferach edukacji, opieki zdrowotnej, kultury i pomocy społecznej;
 - 4) Usprawnienie systemu transportu publicznego z wykorzystaniem partnerstwa publiczno – prywatnego;
 - 5) Wspomaganie procesów rewitalizacji obszarów wiejskich;
 - 6) Uzyskanie trwałych efektów płynących ze współpracy międzyregionalnej;
 - 7) Wspieranie działań na rzecz zwiększenia tożsamości regionalnej.
 - 8) Wykorzystanie walorów środowiska i dziedzictwa kulturowego dla rozwoju turystyki
 - 9) Promocja walorów turystycznych i stworzenie systemu informacji turystycznej;
 - 10) Podejmowanie przedsięwzięć kulturalnych tworzących atrakcyjny wizerunek regionu i województwa;
 - 11) Podniesienie jakości kształcenia oraz dostosowanie kształcenia do potrzeb regionalnego rynku pracy i standardów UE;
 - 12) Wyrównanie szans edukacyjnych dzieci i młodzieży;
 - 13) Wspieranie działań na rzecz rozwoju społeczeństwa informacyjnego;
 - 14) Ograniczenie zakresu i skutków wykluczenia społecznego osób i rodzin, ich integracja ze społeczeństwem oraz wyrównanie szans rozwojowych dzieci i młodzieży;
 - 15) Rozwój instytucjonalnego i kapitałowego otoczenia biznesu;
 - 16) Wspieranie wzrostu zatrudnienia i mobilności zawodowej;
 - 17) Poprawa jakości stanu środowiska przyrodniczego;
 - 18) Kształtowanie procesów społecznych i przestrzennych dla poprawy jakości życia;
 - 19) Zwiększenie efektywności gospodarowania przestrzenią;

REKOMENDACJE

Rekomendacje ze Zmiany PZPWL dla gmin województwa lubuskiego

- 20) Rozbudowa sieci dróg komunikacji rowerowej;
- 21) Wykorzystanie walorów Parku Krajobrazowego "Łuk Mużakowa";



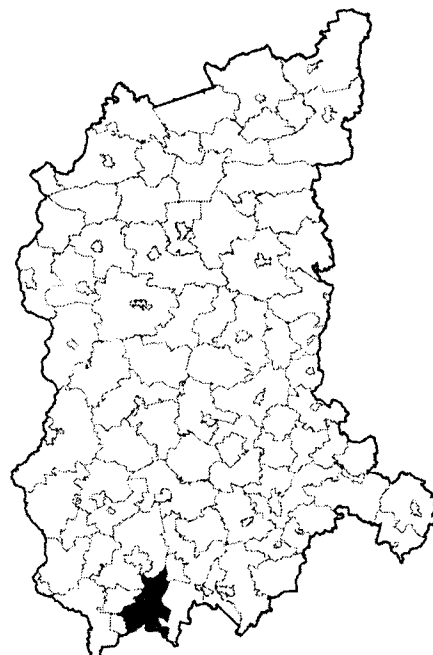
Nazwa Gminy: IŁOWA

Typ jednostki: gmina miejsko - wiejska

Grupa Gmin: lokalna

Powierzchnia: 153 km²

Liczba mieszkańców: 7.100



I. INFORMACJE OGÓLNE

1. Lokalizacja Gminy:

- położona w powiecie żagańskim,
- graniczy z woj. dolnośląskim.

2. Charakterystyka Gminy:

Na terenie gminy znajduje się huta szkła.
 Główne funkcje gminy to rolnictwo, usługi i przemysł.

Członek Stowarzyszenia Gmin
 Rzeczypospolitej Polskiej Euroregionu
 „Sprewa – Nysa - Bóbr”.

3. Stan planistyczny gminy wynikający z obowiązku ustawowego, zgodnie z art. 9 ustawy o planowaniu i zagospodarowaniu przestrzennym (Dz. U. Nr 80, z 2003 r., poz. 717 ze zm.)

Studium uwarunkowań i kierunków zagospodarowania przestrzennego gminy:

- uchwalenie:
 Uchwała Nr 90/3/XI/99 z dnia 29.12.1999 r.

4. Wnioski zgłoszone do Zmiany PZPWL:

Instytucja	Charakterystyka wniosku
Urząd Miejski w Iłowej	Brak wniosków.
Zarząd Województwa Dolnośląskiego	- Ochrona głównych korytarzy ekologicznych - Korytarza Południowo-Centralnego, - stworzenie spójnego systemu obszarów chronionych, - utrzymanie istniejących przebiegów lub wytrasowanie nowych dla drogi A18, - utrzymanie istniejących przebiegów oraz poprawa warunków technicznych i wzmocnienie znaczenia dróg wojewódzkich: nr 296.
ENEA Operator Sp. z o.o.	Informacja: teren woj. lubuskiego w zakresie infrastruktury służącej dystrybucji energii elektrycznej obsługiwany jest przez Oddziały Dystrybucji Gorzów Wlkp. oraz Zielona Góra ENEA Operator.

5. Ważniejsze inwestycje zawarte w Indykatoryjnym Planie Inwestycyjnym Lubuskiego Regionalnego Programu Operacyjnego na lata 2007 – 2013:

- 1) Internet Szerokopasmowy w województwie lubuskim w ramach rozwoju społeczeństwa informacyjnego,
- 2) Realizacja inwestycji w ramach programu małej retencji wodnej w województwie lubuskim,
- 3) Uzbrojenie Strefy Aktywności Gospodarczej przy autostradzie A-18 w gminie Iłowa,
- 4) Przebudowa drogi wojewódzkiej nr 296 na odcinku Żagań-Czerna.

Uwaga: wykaz wszystkich inwestycji zawartych w Indykatorywnym Planie Inwestycyjnym Lubuskiego Regionalnego Programu Operacyjnego na lata 2007 – 2013 zawarty jest w Zmianie Planu Zagospodarowania Przestrzennego Województwa Lubuskiego – część III, str. 283.

II. Rekomendacje ze Zmiany Planu zagospodarowania przestrzennego Województwa Lubuskiego:

A. Inwestycje celu publicznego. Programy rządowe i zadania samorządowe.

1. **Zadania umieszczone w centralnym rejestrze programów rządowych** - wg opracowania zmiany PZPWL – część III, str. 283
2. **Programy operacyjne współpracy transgranicznej:**
 - Polska (woj. lubuskie) – Brandenburgia – jako Podregion Zielonogórski PL432 złożony z 7 powiatów: krośnieńskiego, nowosolskiego, świebodzińskiego, zielonogórskiego, żagańskiego, wschowskiego i miasta na prawach powiatu Zielonej Góry;
 - Polska (Województwo Lubuskie – Saksonia) – Podregion Zielonogórski PL 432 i 15 powiatów woj. dolnośląskiego);
3. **Inne programy:**
 - 1) Program Operacyjny Infrastruktura i Środowisko na lata 2007 – 2013
 - 2) Program budowy dróg krajowych na lata 2008 – 2012
 - 3) Master Plan dla Transportu Kolejowego w Polsce do 2030 r.
 - 4) Krajowy Program Oczyszczania Ścieków Komunalnych
 - 5) Polityka Energetyczna Polski do 2030 r.

Uwaga: szczegółowe dane dotyczące powyższych programów zawarte są w części III opracowania Zmiany Planu Zagospodarowania Przestrzennego Województwa Lubuskiego, str. 283.

4. Programy samorządu Województwa Lubuskiego

- 1) Harmonogram budów i przebudów dróg wojewódzkich planowanych do realizacji na lata 2008 – 2015
- 2) Indykatorywny Plan Inwestycyjny Lubuskiego Regionalnego Programu Operacyjnego na lata 2007 – 2013
- 3) Plan Gospodarki Odpadami dla Województwa Lubuskiego na lata 2008 – 2011 z perspektywą na lata 2012 – 2019 – aktualizacja
- 4) Mała Retencja Wodna w Województwie Lubuskim.

Uwaga: szczegółowe dane dotyczące powyższych programów zawarte są w części III opracowania Zmiany Planu Zagospodarowania Przestrzennego Województwa Lubuskiego, str. 283.

B. Rekomendacje w zakresie zadań proponowanych w Zmianie PZPWL

1. W zakresie struktury przestrzennej:

- 1) Podjęcie działań w zakresie zapewnienia ładu przestrzennego na terenie gminy poprzez racjonalizację użytkowania przestrzeni i zapobiegania jej degradacji;
- 2) Stworzenie warunków umożliwiających uporządkowanie obszarów funkcjonalnych na terenie gminy, w tym infrastruktury technicznej;
- 3) Podjęcie działań zwiększających efektywność gospodarowania przestrzenią;
- 4) Stworzenie warunków pozwalających na kształtowanie procesów urbanizacji w celu osiągnięcia najkorzystniejszych rozwiązań przestrzennych;
- 5) Podjęcie działań zwiększających odporność struktury przestrzennej gminy na zagrożenia wynikające z ekstremalnych zjawisk przyrodniczych i katastrof;
- 6) Dążenie do osiągnięcia wysokiej jakości środowiska przyrodniczego poprzez ochronę i

odpowiednie użytkowanie;

2. W zakresie miejsca w strukturze przestrzennej województwa:

- 1) położenie gminy w jednym z głównych pasm rozwoju przestrzennego województwa, w III Paneuropejskim Korytarzu Transportowym, wzdłuż autostrady A18, generującym rozwój społeczno – gospodarczy;
- 2) wykorzystanie położenia gminy naturalnych i bardzo ciekawych zasobach przyrodniczych i kulturowych do rozwoju turystyki i rekreacji oraz związanych z nim usług;

3. Pozostałe rekomendacje wynikające ze Zmiany PZPWL:

- 1) Modernizacja infrastruktury transportowej oraz zwiększenie dostępności komunikacyjnej;
- 2) Udoskonalenie i rozbudowa infrastruktury technicznej i komunalnej poprawiającej warunki życia oraz podnoszącej atrakcyjność inwestycyjną obszarów aktywności gospodarczej;
- 3) Udoskonalenie i rozbudowa infrastruktury społecznej – w szczególności w sferach edukacji, opieki zdrowotnej, kultury i pomocy społecznej;
- 4) Usprawnienie systemu transportu publicznego z wykorzystaniem partnerstwa publiczno – prywatnego;
- 5) Uzyskanie trwałych efektów płynących ze współpracy międzyregionalnej;
- 6) Wspieranie działań na rzecz zwiększenia tożsamości regionalnej.
- 7) Wykorzystanie walorów środowiska i dziedzictwa kulturowego dla rozwoju turystyki
- 8) Promocja walorów turystycznych i stworzenie systemu informacji turystycznej;
- 9) Podejmowanie przedsięwzięć kulturalnych tworzących atrakcyjny wizerunek regionu i województwa;
- 10) Podniesienie jakości kształcenia;
- 11) Dostosowanie kształcenia do potrzeb regionalnego rynku pracy i standardów UE
- 12) Wyrównanie szans edukacyjnych dzieci i młodzieży
- 13) Wspieranie działań na rzecz rozwoju społeczeństwa informacyjnego
- 14) Ograniczenie zakresu i skutków wykluczenia społecznego osób i rodzin, ich integracja ze społeczeństwem oraz wyrównanie szans rozwojowych dzieci i młodzieży;
- 15) Rozwój instytucjonalnego i kapitałowego otoczenia biznesu;
- 16) Wspieranie wzrostu zatrudnienia i mobilności zawodowej;
- 17) Poprawa jakości stanu środowiska przyrodniczego;
- 18) Kształtowanie procesów społecznych i przestrzennych dla poprawy jakości życia;
- 19) Rozbudowa i przebudowa sieci dróg komunikacji rowerowej o znaczeniu międzyregionalnym i międzynarodowym;

Nazwa Gminy: JASIEŃ

Typ jednostki: gmina miejsko - wiejska

Grupa Gmin: lokalna

Powierzchnia: 127 km²

Liczba mieszkańców: 7.227

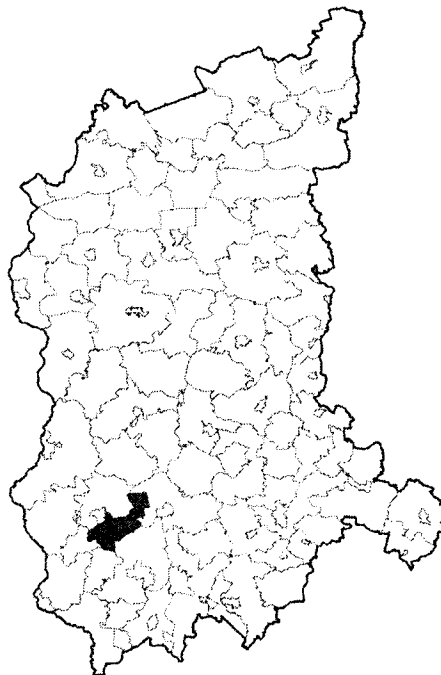
I. INFORMACJE OGÓLNE

1. Lokalizacja Gminy:

- położona w powiecie żarskim.

2. Charakterystyka Gminy:

Przez teren Gminy przepływa rzeka Lubsza - prawy dopływ Nisy Łużyckiej. Występuje użytek ekologiczny Torfowisko Guzów. Pełni funkcję rolniczą i mieszkaniową. Członek Stowarzyszenia Gmin Rzeczypospolitej Polskiej Euroregionu „Sprewa – Nysa - Bóbr”.



3. Stan planistyczny gminy wynikający

z obowiązku ustawowego, zgodnie

z art. 9 ustawy o planowaniu i zagospodarowaniu przestrzennym (Dz. U. Nr 80, z 2003 r., poz. 717 ze zm.)

Studium uwarunkowań i kierunków zagospodarowania przestrzennego gminy:

- **uchwalenie:**
 Uchwała Nr XX/134/00 z dnia 03.10.2000 r.

4. Wnioski zgłoszone do Zmiany PZPWL:

Instytucja	Charakterystyka wniosku
Urząd Miasta w Jasieniu	Brak wniosków.
Zarząd Województwa Dolnośląskiego	Uwzględnienie roli linii kolejowej nr 275.
ENEA Operator Sp. z o.o.	Informacja: teren woj. lubuskiego w zakresie infrastruktury służącej dystrybucji energii elektrycznej obsługiwany jest przez Oddziały Dystrybucji Gorzów Wlkp. oraz Zielona Góra ENEA Operator.

5. Ważniejsze inwestycje zawarte w Indykatorywnym Planie Inwestycyjnym Lubuskiego Regionalnego Programu Operacyjnego na lata 2007 – 2013:

- 1) Internet Szerokopasmowy w województwie lubuskim w ramach rozwoju społeczeństwa informacyjnego,
- 2) Realizacja inwestycji w ramach programu małej retencji wodnej w województwie lubuskim.

Uwaga: wykaz wszystkich inwestycji zawartych w Indykatorywnym Planie Inwestycyjnym Lubuskiego Regionalnego Programu Operacyjnego na lata 2007 – 2013 zawarty jest w Zmianie Planu Zagospodarowania Przestrzennego Województwa Lubuskiego – część III, str. 283.

II. Rekomendacje ze Zmiany Planu zagospodarowania przestrzennego Województwa Lubuskiego:

A. Inwestycje celu publicznego. Programy rządowe i zadania samorządowe.

1. **Zadania umieszczone w centralnym rejestrze programów rządowych - wg opracowania zmiany PZPWL – część III, str. 283**
2. **Programy operacyjne współpracy transgranicznej:**
 - Polska (woj. lubuskie) – Brandenburgia – jako Podregion Zielonogórski PL432 złożony z 7 powiatów: krośnieńskiego, nowosolskiego, świebodzińskiego, zielonogórskiego, zagańskiego, wschowskiego i miasta na prawach powiatu Zielonej Góry;
 - Polska (Województwo Lubuskie – Saksonia) – Podregion Zielonogórski PL 432 i 15 powiatów woj. dolnośląskiego);
3. **Inne programy:**
 - 1) Program Operacyjny Infrastruktura i Środowisko na lata 2007 – 2013
 - 2) Program budowy dróg krajowych na lata 2008 – 2012
 - 3) Master Plan dla Transportu Kolejowego w Polsce do 2030 r.
 - 4) Krajowy Program Oczyszczania Ścieków Komunalnych
 - 5) Polityka Energetyczna Polski do 2030 r.

Uwaga: szczegółowe dane dotyczące powyższych programów zawarte są w części III opracowania Zmiany Planu Zagospodarowania Przestrzennego Województwa Lubuskiego, str. 283.

4. Programy samorządu Województwa Lubuskiego

- 1) Harmonogram budów i przebudów dróg wojewódzkich planowanych do realizacji na lata 2008 – 2015
- 2) Indykatywny Plan Inwestycyjny Lubuskiego Regionalnego Programu Operacyjnego na lata 2007 – 2013
- 3) Plan Gospodarki Odpadami dla Województwa Lubuskiego na lata 2008 – 2011 z perspektywą na lata 2012 – 2019 – aktualizacja
- 4) Mała Retencja Wodna w Województwie Lubuskim.

Uwaga: szczegółowe dane dotyczące powyższych programów zawarte są w części III opracowania Zmiany Planu Zagospodarowania Przestrzennego Województwa Lubuskiego, str. 283.

B. Rekomendacje w zakresie zadań proponowanych w Zmianie PZPWL

1. W zakresie struktury przestrzennej:

- 1) Podjęcie działań w zakresie zapewnienia ładu przestrzennego na terenie gminy poprzez racjonalizację użytkowania przestrzeni i zapobiegania jej degradacji;
- 2) Stworzenie warunków umożliwiających uporządkowanie obszarów funkcjonalnych na terenie gminy, w tym infrastruktury technicznej;
- 3) Podjęcie działań zwiększających efektywność gospodarowania przestrzenią;
- 4) Stworzenie warunków pozwalających na kształtowanie procesów urbanizacji w celu osiągnięcia najkorzystniejszych rozwiązań przestrzennych;
- 5) Podjęcie działań zwiększających odporność struktury przestrzennej gminy na zagrożenia wynikające z ekstremalnych zjawisk przyrodniczych i katastrof;
- 6) Dążenie do osiągnięcia wysokiej jakości środowiska przyrodniczego poprzez ochronę i odpowiednie użytkowanie;

2. W zakresie miejsca w strukturze przestrzennej województwa:

- 1) położenie gminy w jednym z głównych pasm rozwoju przestrzennego województwa, w III Paneuropejskim Korytarzu Transportowym, wzdłuż autostrady A18, generującym rozwój

społeczno – gospodarczy;

- 2) wykorzystanie położenia gminy naturalnych i bardzo ciekawych zasobach przyrodniczych i kulturowych do rozwoju turystyki i rekreacji oraz związanych z nim usług;

3. Pozostałe rekomendacje wynikające ze Zmiany PZPWL:

- 1) Modernizacja infrastruktury transportowej oraz zwiększenie dostępności komunikacyjnej;
- 2) Udoskonalenie i rozbudowa infrastruktury technicznej i komunalnej poprawiającej warunki życia oraz podnoszącej atrakcyjność inwestycyjną obszarów aktywności gospodarczej;
- 3) Udoskonalenie i rozbudowa infrastruktury społecznej – w szczególności w sferach edukacji, opieki zdrowotnej, kultury i pomocy społecznej;
- 4) Usprawnienie systemu transportu publicznego z wykorzystaniem partnerstwa publiczno – prywatnego;
- 5) Uzyskanie trwałych efektów płynących ze współpracy międzyregionalnej;
- 6) Wspieranie działań na rzecz zwiększenia tożsamości regionalnej.
- 7) Wykorzystanie walorów środowiska i dziedzictwa kulturowego dla rozwoju turystyki
- 8) Promocja walorów turystycznych i stworzenie systemu informacji turystycznej;
- 9) Podejmowanie przedsięwzięć kulturalnych tworzących atrakcyjny wizerunek regionu i województwa;
- 10) Podniesienie jakości kształcenia;
- 11) Dostosowanie kształcenia do potrzeb regionalnego rynku pracy i standardów UE;
- 12) Wyrównanie szans edukacyjnych dzieci i młodzieży
- 13) Wspieranie działań na rzecz rozwoju społeczeństwa informacyjnego
- 14) Ograniczenie zakresu i skutków wykluczenia społecznego osób i rodzin, ich integracja ze społeczeństwem oraz wyrównanie szans rozwojowych dzieci i młodzieży;
- 15) Rozwój instytucjonalnego i kapitałowego otoczenia biznesu;
- 16) Wspieranie wzrostu zatrudnienia i mobilności zawodowej;
- 17) Poprawa jakości stanu środowiska przyrodniczego;
- 18) Kształtowanie procesów społecznych i przestrzennych dla poprawy jakości życia;
- 19) Rozbudowa i przebudowa sieci dróg komunikacji rowerowej o znaczeniu międzyregionalnym i międzynarodowym;

Nazwa Gminy: KARGOWA

Typ jednostki: gmina miejsko - wiejska

Grupa Gmin: ponadlokalna

Powierzchnia: 129 km²

Liczba mieszkańców: 5.795

I. INFORMACJE OGÓLNE

1. Lokalizacja Gminy:

- położona w powiecie zielonogórskim,
- graniczy z woj. wielkopolskim.

2. Charakterystyka Gminy:

Gmina ma charakter rolniczo-turystyczny.

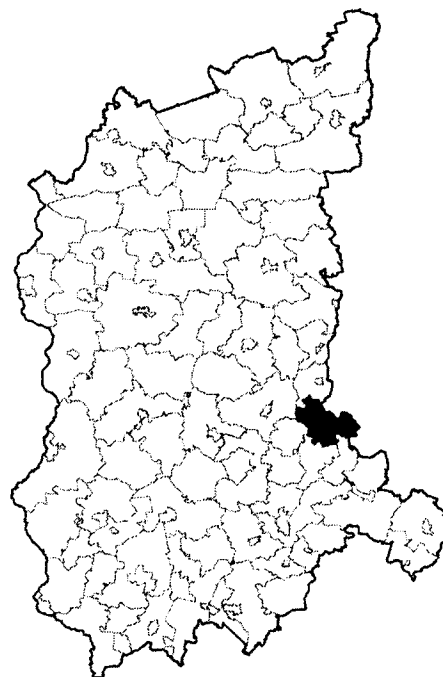
Posiada dwa akweny:

Jeziora Wojnowskie i Linie.

Członek Stowarzyszenia Gmin

Rzeczypospolitej Polskiej Euroregionu

„Sprewa – Nysa - Bóbr”.



3. Stan planistyczny gminy wynikający z obowiązków planowaniu i zagospodarowaniu przestrzennym (Dz. U. Nr 80, z 2003 r., poz. 717 ze zm.)

Studium uwarunkowań i kierunków zagospodarowania przestrzennego gminy:

- **uchwalenie:**
 Uchwała Nr XVII/105/2000 z dnia 20.12.2000 r.

4. Wnioski zgłoszone do Zmiany PZPWL:

Instytucja	Charakterystyka wniosku
Urząd Miejski w Kargowej	Brak wniosków.
Generalna Dyrekcja Dróg Krajowych i Autostrad w Zielonej Górze	Obwodnica Kargowej.
ENEA Operator Sp. z o.o.	Informacja: teren woj. lubuskiego w zakresie infrastruktury służącej dystrybucji energii elektrycznej obsługiwany jest przez Oddziały Dystrybucji Gorzów Wlkp. oraz Zielona Góra ENEA Operator.
ENEA Operator Sp. z o.o. w Poznaniu	Budowa nowej stacji transformatorowej 110/15 kV w obrębie m. Kargowa pod istniejącą linią 110 kV Sulechów-Wolsztyn. Dodatkowo wykonanie powiązania linią 110 kV planowanej stacji 110/15 kV w m. Kargowa z istniejącą stacją 110/15 kV Zbąszynek – w wyniku czego powstanie dodatkowe połączenie ciągów liniowych 110 kV Leśniów-Żukowice oraz Leśniów-Plewiska.

5. Ważniejsze inwestycje zawarte w Indykatorywnym Planie Inwestycyjnym Lubuskiego Regionalnego Programu Operacyjnego na lata 2007 – 2013:

- Internet Szerokopasmowy w województwie lubuskim w ramach rozwoju społeczeństwa informacyjnego,
- Realizacja inwestycji w ramach programu małej retencji wodnej w województwie lubuskim.

Uwaga: wykaz wszystkich inwestycji zawartych w Indykatorywnym Planie Inwestycyjnym Lubuskiego Regionalnego Programu Operacyjnego na lata 2007 – 2013 zawarty jest w Zmianie Planu Zagospodarowania Przestrzennego Województwa Lubuskiego – część III, str. 283.

II. Rekomendacje ze Zmiany Planu Zagospodarowania Przestrzennego Województwa Lubuskiego.

A. Inwestycje celu publicznego. Programy rządowe i zadania samorządowe.

1. **Zadania umieszczone w centralnym rejestrze programów rządowych** - wg opracowania zmiany PZPWL – część III, str. 283
2. **Programy operacyjne współpracy transgranicznej:**
 - Polska (woj. lubuskie) – Brandenburgia – jako Podregion Zielonogórski PL432 złożony z 7 powiatów: krośnieńskiego, nowosolskiego, świebodzińskiego, zielonogórskiego, żagańskiego, wschowskiego i miasta na prawach powiatu Zielonej Góry;
 - Polska (Województwo Lubuskie – Saksonia) – Podregion Zielonogórski PL 432 i 15 powiatów woj. dolnośląskiego);
3. **Inne programy:**
 - 1) Program Operacyjny Infrastruktura i Środowisko na lata 2007 – 2013
 - 2) Program budowy dróg krajowych na lata 2008 – 2012
 - 3) Master Plan dla Transportu Kolejowego w Polsce do 2030 r.
 - 4) Krajowy Program Oczyszczania Ścieków Komunalnych
 - 5) Polityka Energetyczna Polski do 2030 r.

Uwaga: szczegółowe dane dotyczące powyższych programów zawarte są w części III opracowania Zmiany Planu Zagospodarowania Przestrzennego Województwa Lubuskiego, str. 283.

4. Programy samorządu Województwa Lubuskiego

- 1) Harmonogram budów i przebudów dróg wojewódzkich planowanych do realizacji na lata 2008 – 2015
- 2) Indykatorywny Plan Inwestycyjny Lubuskiego Regionalnego Programu Operacyjnego na lata 2007 – 2013
- 3) Plan Gospodarki Odpadami dla Województwa Lubuskiego na lata 2008 – 2011 z perspektywą na lata 2012 – 2019 – aktualizacja
- 4) Mała Retencja Wodna w Województwie Lubuskim.

Uwaga: szczegółowe dane dotyczące powyższych programów zawarte są w części III opracowania Zmiany Planu Zagospodarowania Przestrzennego Województwa Lubuskiego, str. 283.

B. Rekomendacje w zakresie zadań proponowanych w Zmianie PZPWL

1. W zakresie struktury przestrzennej:

- 1) podjęcie działań w zakresie zapewnienia ładu przestrzennego na terenie gminy poprzez racjonalizację użytkowania przestrzeni i zapobiegania jej degradacji,
- 2) stworzenie warunków umożliwiających uporządkowanie obszarów funkcjonalnych na

- terenie gminy, w tym infrastruktury technicznej;
- 3) podjęcie działań zwiększających efektywność gospodarowania przestrzenią,
 - 4) stworzenie warunków pozwalających na kształtowanie procesów urbanizacji w celu osiągnięcia najkorzystniejszych rozwiązań przestrzennych,
 - 5) podjęcie działań zwiększających odporność struktury przestrzennej gminy na zagrożenia wynikające z ekstremalnych zjawisk przyrodniczych i katastrof,
 - 6) dążenie do osiągnięcia wysokiej jakości środowiska przyrodniczego poprzez ochronę i odpowiednie użytkowanie.
- 2. W zakresie miejsca w strukturze przestrzennej województwa:**
- 1) położenie terenu gminy w pobliżu jednej z głównych osi rozwoju przestrzennego województwa – Środkowoeuropejskim Korytarzu Transportowym CETC, wzdłuż trasy S3 oraz lotniska w Babimoście, generujących rozwój społeczno – gospodarczy gminy;
 - 2) wykorzystanie położenia gminy w naturalnych i bardzo ciekawych zasobach przyrodniczych i kulturowych do rozwoju turystyki i rekreacji oraz związanych z nim usług;
- 3. Pozostałe rekomendacje wynikające ze Zmiany PZPWL:**
- 1) modernizacja infrastruktury transportowej oraz zwiększenie dostępności komunikacyjnej,
 - 2) udoskonalenie i rozbudowa infrastruktury technicznej i komunalnej poprawiającej warunki życia oraz podnoszącej atrakcyjność inwestycyjną obszarów aktywności gospodarczej,
 - 3) udoskonalenie i rozbudowa infrastruktury społecznej – w szczególności w sferach edukacji, opieki zdrowotnej, kultury i pomocy społecznej,
 - 4) usprawnienie systemu transportu publicznego z wykorzystaniem partnerstwa publiczno – prywatnego,
 - 5) uzyskanie trwałych efektów płynących ze współpracy międzyregionalnej,
 - 6) wspieranie działań na rzecz zwiększenia tożsamości regionalnej,
 - 7) wykorzystanie walorów środowiska i dziedzictwa kulturowego dla rozwoju turystyki,
 - 8) promocja walorów turystycznych i stworzenie systemu informacji turystycznej,
 - 9) podejmowanie przedsięwzięć kulturalnych tworzących atrakcyjny wizerunek regionu i województwa,
 - 10) podniesienie jakości kształcenia,
 - 11) dostosowanie kształcenia do potrzeb regionalnego rynku pracy i standardów UE,
 - 12) wyrównanie szans edukacyjnych dzieci i młodzieży,
 - 13) wspieranie działań na rzecz rozwoju społeczeństwa informacyjnego,
 - 14) ograniczenie zakresu i skutków wykluczenia społecznego osób i rodzin, ich integracja ze społeczeństwem oraz wyrównanie szans rozwojowych dzieci i młodzieży,
 - 15) rozwój instytucjonalnego i kapitałowego otoczenia biznesu,
 - 16) wspieranie wzrostu zatrudnienia i mobilności zawodowej,
 - 17) poprawa jakości stanu środowiska przyrodniczego,
 - 18) kształtowanie procesów społecznych i przestrzennych dla poprawy jakości życia,
 - 19) rozbudowa i przebudowa sieci dróg komunikacji rowerowej o znaczeniu międzyregionalnym i międzynarodowym.

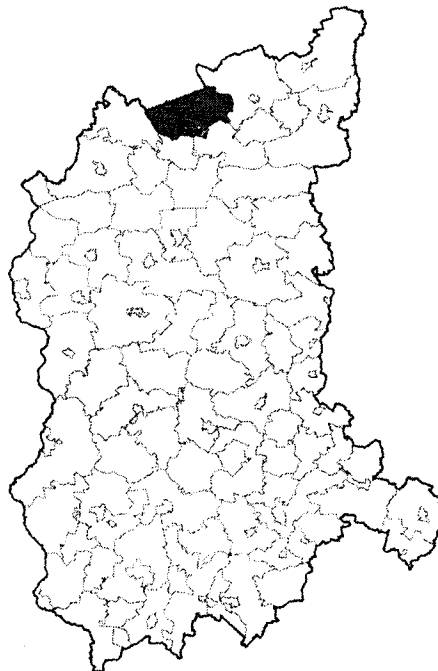
Nazwa Gminy: KŁODAWA

Typ jednostki: gmina wiejska

Grupa Gmin: lokalna

Powierzchnia: 235 km²

Liczba mieszkańców: 6.652



I. INFORMACJE OGÓLNE

1. Lokalizacja Gminy:

- położona w powiecie gorzowskim,
- graniczy z woj. zachodniopomorskim.

2. Charakterystyka Gminy:

Główną zaletą gminy jest położenie na terenie Barlinecko-Gorzowskiego Parku Krajobrazowego, w którym znajdują się rezerваты przyrody:

„Wilanów”, „Dębina”, „Rzeka Przyłęzek”, „Zdroiskie Buki”. Bogatą sieć hydrograficzną stanowi 20 jezior, w tym:

Lubie, Włodawskie i Nierzym.

Główne funkcje to: budownictwo mieszkaniowe, leśnictwo i turystyki.

Członek Stowarzyszenia Gmin Polskich Euroregionu „Pro Europa Viadrina”.

3. Stan planistyczny gminy wynikający z obowiązku ustawowego, zgodnie z art. 9 ustawy o planowaniu i zagospodarowaniu przestrzennym (Dz. U. Nr 80, z 2003 r., poz. 717 ze zm.)

Studium uwarunkowań i kierunków zagospodarowania przestrzennego gminy:

- **uchwalenie:**
Uchwała Nr XXXVIII/296/2002 z dnia 24.04.2002 r.
- **zmiana:**
Uchwała Nr VI/55/03 z dnia 30.04.2003 r.

4. Wnioski zgłoszone do Zmiany PZPW:

Instytucja	Charakterystyka wniosku
Urząd Gminy Kłodawa	<ul style="list-style-type: none"> • Uwzględnienie obwodnicy drogowej drogi krajowej nr 22 od miejscowości Różanki na granicy z Gminą Sanok łączącej się z projektowanym węzłem komunikacyjnym na drodze krajowej S3, • uwzględnienie przebiegu obwodnicy drogowej drogi wojewódzkiej nr 151 miejscowości Kłodawa, • uwzględnienie terenu pod lotnisko wielofunkcyjne w obrębie wsi Różanki i Wojcieszycy.
Generalna Dyrekcja Dróg Krajowych i Autostrad Oddział w Szczecinie	Uwzględnienie w planie drogi ekspresowej S3. Zakończenie budowy odcinka Szczecin – Gorzów Wlkp. – realizowanego przez GDDKiA w Szczecinie – planowane jest na 2010 rok.

REKOMENDACJE
 Rekomendacje ze Zmiany PZPWL dla gmin województwa lubuskiego

Generalna Dyrekcja Dróg Krajowych i Autostrad we Wrocławiu	Ujęcie w opracowywanym PZPWL wszystkich projektowanych aktualnie wariantów przebiegu trasy S3.
Generalna Dyrekcja Dróg Krajowych i Autostrad Oddział w Zielonej Górze	Uwzględnienie w planie drogi ekspresowej S3.
Starosta Gorzowski	<ul style="list-style-type: none"> · Budowa obwodnicy "północnej Gorzowa Wlkp.", - od drogi krajowej Nr 22 do S3 na terenie gminy Kłodawa, · budowa obwodnicy od drogi krajowej Nr 22 do drogi wojewódzkiej Nr 158 na terenie gminy Kłodawa i gminy Santok, · budowa drogi alternatywnej dla drogi wojewódzkiej Nr 132 : od S3 (na wysokości miejscowości Santocko) do Witnicy, · budowa lotniska cywilnego na terenie gminy Kłodawa (w miejscowości Wojcieszycze i Różanki).
Marszałek Województwa Zachodniopomorskiego	Uwzględnienie następujących elementów na styku Województwa Zachodniopomorskiego i Lubuskiego: <ul style="list-style-type: none"> · oddziaływania sieci osadniczej, · powiązania komunikacyjnego, · form ochrony przyrody o obszary Natura 2000, · złóż surowców mineralnych, · powiązania istniejących sieci infrastruktury technicznej, oraz uwzględnienie: <ul style="list-style-type: none"> · przebiegu środkowoeuropejskiego korytarza transportowego (CETC).
Urząd Marszałkowski Województwa Lubuskiego	Wyznaczenie (do poziomu gmin) terenów przeznaczonych pod usługi turystyczno – rekreacyjne, ze szczególnym uwzględnieniem profilu działalności gospodarczej jaka może być tam prowadzona, przy drodze ekspresowej S3.
Zarząd Województwa Dolnośląskiego	<ul style="list-style-type: none"> - wzmocnienie roli środkowoeuropejskiego korytarza transportowego (CETC), - utrzymanie istniejących przebiegów lub wytrasowanie nowych dla dróg: nr 3
ENEA Operator Sp. z o.o.	Informacja: teren woj. lubuskiego w zakresie infrastruktury służącej dystrybucji energii elektrycznej obsługiwany jest przez Oddziały Dystrybucji Gorzów Wlkp. oraz Zielona Góra ENEA Operator
Operator Gazociągów Przesyłowych GAZ – SYSTEM S.A Oddział w Poznaniu	Maksymalna odległość podstawowa lokalizacji obiektów budowlanych względem istniejącej sieci gazowej w/c wynosi dla stacji gazowej w/c w m. Gorzów - Kłodawa - 35m na stronę od granicy terenu stacji.
PGNiG S.A. Oddział w Zielonej Górze	Informacja: na terenie woj. lubuskiego znajduje się sieć przesyłowa wysokiego ciśnienia- mieszalnia gazu Kłodawa Q=40 000 m ³ /h, rok budowy 1999. Na terenie województwa lubuskiego planowana jest budowa gazociągów wysokiego ciśnienia wraz z infrastrukturą towarzyszącą DN 300 relacji Mieszalnia Kłodawa-Kopalnia (aktualnie trwają prace przed projektowe i planistyczne). W przyszłości istnieje możliwość budowy gazociągu wysokiego ciśnienia relacji Mieszalnia Gazu Kłodawa-EC Gorzów w pasie istniejącego gazociągu Ø 250.

5. **Ważniejsze inwestycje zawarte w Indykatorywnym Planie Inwestycyjnym Lubuskiego Regionalnego Programu Operacyjnego na lata 2007 – 2013:**

- Internet Szerokopasmowy w województwie lubuskim w ramach rozwoju społeczeństwa informacyjnego,
- Realizacja inwestycji w ramach programu małej retencji wodnej w województwie lubuskim.

Uwaga: wykaz wszystkich inwestycji zawartych w Indykatorywnym Planie Inwestycyjnym Lubuskiego Regionalnego Programu Operacyjnego na lata 2007 – 2013 zawarty jest w Zmianie Planu Zagospodarowania Przestrzennego Województwa Lubuskiego – część III, str. 283

II. Rekomendacje ze Zmiany Planu zagospodarowania przestrzennego Województwa Lubuskiego:

A. Inwestycje celu publicznego. Programy rządowe i zadania samorządowe.

1. **Zadania umieszczone w centralnym rejestrze programów rządowych** - wg opracowania zmiany PZPWL – część III, str. 283

2. Programy operacyjne współpracy transgranicznej:

Polska (Woj. Lubuskie) – Brandenburgia jako Podregion Gorzowski PL 433, złożony z 6 powiatów: gorzowskiego, międzyrzeckiego, ślubickiego, strzelecko – drezdeńskiego, sulęcińskiego i miasta na prawach powiatu – Gorzowa Wlkp.

3. Inne planowane programy:

- 1) Program Operacyjny Infrastruktura i Środowisko na lata 2007 – 2013
- 2) Program budowy dróg krajowych na lata 2008 – 2012
- 3) Master Plan dla Transportu Kolejowego w Polsce do 2030 r.
- 4) Krajowy Program Oczyszczania Ścieków Komunalnych
- 5) Polityka Energetyczna Polski do 2030 r.

Uwaga: szczegółowe dane dotyczące powyższych programów zawarte są w części III opracowania Zmiany Planu Zagospodarowania Przestrzennego Województwa Lubuskiego, str. 283.

4. Programy samorządu Województwa Lubuskiego

- 1) Harmonogram budów i przebudów dróg wojewódzkich planowanych do realizacji na lata 2008 – 2015
- 2) Indykatorywny Plan Inwestycyjny Lubuskiego Regionalnego Programu Operacyjnego na lata 2007 – 2013
- 3) Plan Gospodarki Odpadami dla Województwa Lubuskiego na lata 2008 – 2011 z perspektywą na lata 2012 – 2019 – aktualizacja
- 4) Mała Retencja Wodna w Województwie Lubuskim.

Uwaga: szczegółowe dane dotyczące powyższych programów zawarte są w części III opracowania Zmiany Planu Zagospodarowania Przestrzennego Województwa Lubuskiego, str. 283.

B. Rekomendacje w zakresie zadań proponowanych w Zmianie PZPWL

1. W zakresie struktury przestrzennej:

- 1) Podjęcie działań w zakresie zapewnienia ładu przestrzennego na terenie gminy poprzez racjonalizację użytkowania przestrzeni i zapobiegania jej degradacji;
- 2) Stworzenie warunków umożliwiających uporządkowanie obszarów funkcjonalnych na terenie gminy, w tym infrastruktury technicznej;
- 3) Podjęcie działań zwiększających efektywność gospodarowania przestrzenią;
- 4) Stworzenie warunków pozwalających na kształtowanie procesów urbanizacji w celu osiągnięcia najkorzystniejszych rozwiązań przestrzennych;
- 5) Podjęcie działań zwiększających odporność struktury przestrzennej gminy na zagrożenia wynikające z ekstremalnych zjawisk przyrodniczych i katastrof;
- 6) Dążenie do osiągnięcia wysokiej jakości środowiska przyrodniczego poprzez ochronę i odpowiednie użytkowanie;

2. W zakresie miejsca w strukturze przestrzennej województwa:

- 1) położenie gminy przy jednej z głównych osi rozwoju przestrzennego województwa – Środkowoeuropejskiego Korytarza Transportowego CETC, wzdłuż autostrady S3 oraz osi przyrodniczej wschód – zachód Dolina Noteci i Warty, generującym rozwój gminy;
- 2) wykorzystanie położenia gminy naturalnych i bardzo ciekawych zasobach przyrodniczych i

kulturowych do rozwoju turystyki i rekreacji oraz związanych z nim usług;

3. Pozostałe rekomendacje wynikające ze Zmiany PZPWL:

- 1) Modernizacja infrastruktury transportowej oraz zwiększenie dostępności komunikacyjnej;
- 2) Udoskonalenie i rozbudowa infrastruktury technicznej i komunalnej poprawiającej warunki życia oraz podnoszącej atrakcyjność inwestycyjną obszarów aktywności gospodarczej;
- 3) Udoskonalenie i rozbudowa infrastruktury społecznej – w szczególności w sferach edukacji, opieki zdrowotnej, kultury i pomocy społecznej;
- 4) Usprawnienie systemu transportu publicznego z wykorzystaniem partnerstwa publiczno – prywatnego;
- 5) Uzyskanie trwałych efektów płynących ze współpracy międzyregionalnej;
- 6) Wspieranie działań na rzecz zwiększenia tożsamości regionalnej.
- 7) Wykorzystanie walorów środowiska i dziedzictwa kulturowego dla rozwoju turystyki
- 8) Promocja walorów turystycznych i stworzenie systemu informacji turystycznej;
- 9) Podejmowanie przedsięwzięć kulturalnych tworzących atrakcyjny wizerunek regionu i województwa;
- 10) Podniesienie jakości kształcenia
- 11) Dostosowanie kształcenia do potrzeb regionalnego rynku pracy i standardów UE
- 12) Wyrównanie szans edukacyjnych dzieci i młodzieży
- 13) Wspieranie działań na rzecz rozwoju społeczeństwa informacyjnego
- 14) Ograniczenie zakresu i skutków wykluczenia społecznego osób i rodzin, ich integracja ze społeczeństwem oraz wyrównanie szans rozwojowych dzieci i młodzieży;
- 15) Rozwój instytucjonalnego i kapitałowego otoczenia biznesu;
- 16) Wspieranie wzrostu zatrudnienia i mobilności zawodowej;
- 17) Poprawa jakości stanu środowiska przyrodniczego;
- 18) Kształtowanie procesów społecznych i przestrzennych dla poprawy jakości życia;
- 19) Rozbudowa i przebudowa sieci dróg komunikacji rowerowej o znaczeniu międzyregionalnym i międzynarodowym;

Nazwa Gminy: KOLSKO

Typ jednostki: gmina wiejska

Grupa Gmin: lokalna

Powierzchnia: 81 km²

Liczba mieszkańców: 3.251

I. INFORMACJE OGÓLNE

1. Lokalizacja Gminy:

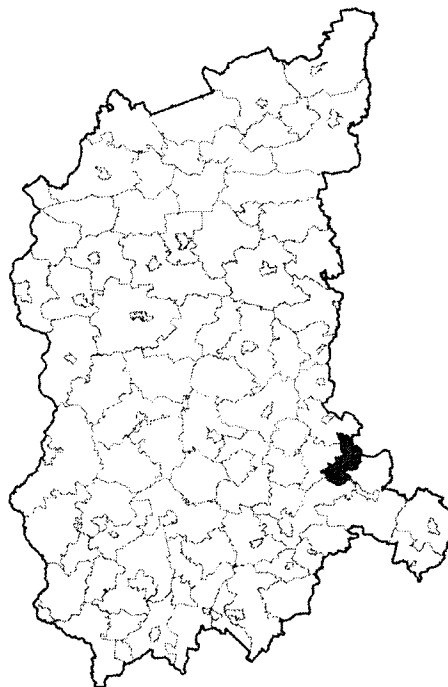
- położona w powiecie nowosolskim,
- graniczy z woj. wielkopolskim.

2. Charakterystyka Gminy:

Położona w Kotlinie Kargowskiej.

Na terenie gminy znajdują się dwa rezerwaty przyrody: „Jezioro Mesze” i „Jezioro Święte”.

Do podstawowych funkcji gminy należy: rolnictwo i leśnictwo.



3. Stan planistyczny gminy wynikający

z obowiązku ustawowego, zgodnie

z art. 9 ustawy o planowaniu i

zagospodarowaniu przestrzennym (Dz. U. Nr 80, z 2003 r., poz. 717 ze zm.)

Studium uwarunkowań i kierunków zagospodarowania przestrzennego gminy:

- uchwalenie:
Uchwała Nr VII/55/2003 z dnia 04.07.2003 r.

4. Wnioski zgłoszone do Zmiany PZPWL:

Instytucja	Charakterystyka wniosku
Urząd Gminy Kolsko	<ul style="list-style-type: none"> •Przebudowa drogi wojewódzkiej 278 i 315 do pełnienia funkcji drogi krajowej 32 bis Zielona Góra – Wolsztyn, •przebudowa drogi wojewódzkiej 278 relacji Konotop – Wschowa.
Wielkopolski Urząd Wojewódzki w Poznaniu Wydział Infrastruktury	Uwzględnienie Obszaru Chronionego Krajobrazu Pojezierze Sławskie oraz obszaru specjalnej ochrony ptaków Natura 2000 Pojezierze Sławskie.
ENEA Operator Sp. z o.o.	Informacja: teren woj. lubuskiego w zakresie infrastruktury służącej dystrybucji energii elektrycznej obsługiwany jest przez Oddziały Dystrybucji Gorzów Wlkp. oraz Zielona Góra ENEA Operator.

5. Ważniejsze inwestycje zawarte w Indykatoryjnym Planie Inwestycyjnym Lubuskiego Regionalnego Programu Operacyjnego na lata 2007 – 2013:

- 1) Internet Szerokopasmowy w województwie lubuskim w ramach rozwoju społeczeństwa informacyjnego,

2) Realizacja inwestycji w ramach programu małej retencji wodnej w województwie lubuskim.
Uwaga: wykaz wszystkich inwestycji zawartych w Indykatoryjnym Planie Inwestycyjnym Lubuskiego Regionalnego Programu Operacyjnego na lata 2007 – 2013 zawarty jest w Zmianie Planu Zagospodarowania Przestrzennego Województwa Lubuskiego – część III, str. 283.

II. Rekomendacje ze Zmiany Planu Zagospodarowania Przestrzennego Województwa Lubuskiego:

A. Inwestycje celu publicznego. Programy rządowe i zadania samorządowe.

1. **Zadania umieszczone w centralnym rejestrze programów rządowych** - wg opracowania zmiany PZPWL – część III, str. 283
2. **Programy operacyjne współpracy transgranicznej:**
 - Polska (woj. lubuskie) – Brandenburgia – jako Podregion Zielonogórski PL432 złożony z 7 powiatów: krośnieńskiego, nowosolskiego, świebodzińskiego, zielonogórskiego, żagańskiego, wschowskiego i miasta na prawach powiatu Zielonej Góry;
 - Polska (Województwo Lubuskie – Saksonia) – Podregion Zielonogórski PL 432 i 15 powiatów woj. dolnośląskiego);
3. **Inne programy:**
 - 1) Program Operacyjny Infrastruktura i Środowisko na lata 2007 – 2013
 - 2) Program budowy dróg krajowych na lata 2008 – 2012
 - 3) Master Plan dla Transportu Kolejowego w Polsce do 2030 r.
 - 4) Krajowy Program Oczyszczania Ścieków Komunalnych
 - 5) Polityka Energetyczna Polski do 2030 r.

Uwaga: szczegółowe dane dotyczące powyższych programów zawarte są w części III opracowania Zmiany Planu Zagospodarowania Przestrzennego Województwa Lubuskiego, str. 283.

4. Programy samorządu Województwa Lubuskiego

- 1) Harmonogram budów i przebudów dróg wojewódzkich planowanych do realizacji na lata 2008 – 2015
- 2) Indykatoryjny Plan Inwestycyjny Lubuskiego Regionalnego Programu Operacyjnego na lata 2007 – 2013
- 3) Plan Gospodarki Odpadami dla Województwa Lubuskiego na lata 2008 – 2011 z perspektywą na lata 2012 – 2019 – aktualizacja
- 4) Mała Retencja Wodna w Województwie Lubuskim.

Uwaga: szczegółowe dane dotyczące powyższych programów zawarte są w części III opracowania Zmiany Planu Zagospodarowania Przestrzennego Województwa Lubuskiego, str. 283.

II. Rekomendacje w zakresie zadań proponowanych w Zmianie PZPWL:

1. W zakresie struktury przestrzennej:

- 1) Podjęcie działań w zakresie zapewnienia ładu przestrzennego na terenie gminy poprzez racjonalizację użytkowania przestrzeni i zapobiegania jej degradacji;
- 2) Stworzenie warunków umożliwiających uporządkowanie obszarów funkcjonalnych na terenie gminy, w tym infrastruktury technicznej;
- 3) Podjęcie działań zwiększających efektywność gospodarowania przestrzenią;
- 4) Stworzenie warunków pozwalających na kształtowanie procesów urbanizacji w celu osiągnięcia najkorzystniejszych rozwiązań przestrzennych;
- 5) Podjęcie działań zwiększających odporność struktury przestrzennej gminy na zagrożenia wynikające z ekstremalnych zjawisk przyrodniczych i katastrof;

- 6) Dążenie do osiągnięcia wysokiej jakości środowiska przyrodniczego poprzez ochronę i odpowiednie użytkowanie;
- 2. W zakresie miejsca w strukturze przestrzennej województwa:**
- 1) położenie terenu gminy w pobliżu jednej z głównych osi rozwoju przestrzennego województwa – Środkowoeuropejskim Korytarzu Transportowym CETC, wzdłuż trasy S3 oraz lotniska w Babimoście, generujących rozwój społeczno – gospodarczy gminy;
 - 2) wykorzystanie położenia gminy naturalnych i bardzo ciekawych zasobach przyrodniczych i kulturowych do rozwoju turystyki i rekreacji oraz związanych z nim usług;
- 3. Pozostałe rekomendacje wynikające ze Zmiany PZPWL:**
- 1) modernizacja infrastruktury transportowej oraz zwiększenie dostępności komunikacyjnej,
 - 2) udoskonalenie i rozbudowa infrastruktury technicznej i komunalnej poprawiającej warunki życia oraz podnoszącej atrakcyjność inwestycyjną obszarów aktywności gospodarczej,
 - 3) udoskonalenie i rozbudowa infrastruktury społecznej – w szczególności w sferach edukacji, opieki zdrowotnej, kultury i pomocy społecznej,
 - 4) usprawnienie systemu transportu publicznego z wykorzystaniem partnerstwa publiczno – prywatnego,
 - 5) uzyskanie trwałych efektów płynących ze współpracy międzyregionalnej,
 - 6) wspieranie działań na rzecz zwiększenia tożsamości regionalnej,
 - 7) wykorzystanie walorów środowiska i dziedzictwa kulturowego dla rozwoju turystyki,
 - 8) promocja walorów turystycznych i stworzenie systemu informacji turystycznej,
 - 9) podejmowanie przedsięwzięć kulturalnych tworzących atrakcyjny wizerunek regionu i województwa,
 - 10) podniesienie jakości kształcenia,
 - 11) dostosowanie kształcenia do potrzeb regionalnego rynku pracy i standardów UE,
 - 12) wyrównanie szans edukacyjnych dzieci i młodzieży,
 - 13) wspieranie działań na rzecz rozwoju społeczeństwa informacyjnego,
 - 14) ograniczenie zakresu i skutków wykluczenia społecznego osób i rodzin, ich integracja ze społeczeństwem oraz wyrównanie szans rozwojowych dzieci i młodzieży,
 - 15) rozwój instytucjonalnego i kapitałowego otoczenia biznesu,
 - 16) wspieranie wzrostu zatrudnienia i mobilności zawodowej,
 - 17) poprawa jakości stanu środowiska przyrodniczego,
 - 18) kształtowanie procesów społecznych i przestrzennych dla poprawy jakości życia,
 - 19) rozbudowa i przebudowa sieci dróg komunikacji rowerowej o znaczeniu międzyregionalnym i międzynarodowym.

Nazwa Gminy: KOSTRZYN NAD ODRĄ

Typ jednostki: gmina miejska

Grupa Gmin: regionalna

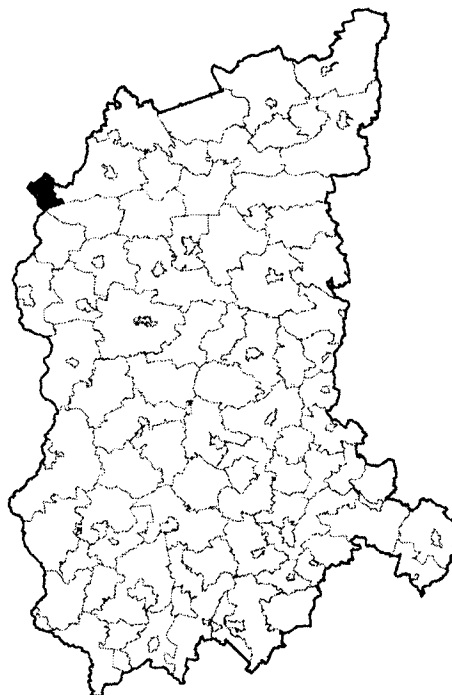
Powierzchnia: 226 km²

Liczba mieszkańców: 17.662

I. INFORMACJE OGÓLNE

1. Lokalizacja Gminy:

- położona w powiecie gorzowskim,
- w obszarze pogranicza polsko – niemieckiego,
- graniczy z woj. zachodniopomorskim.



2. Charakterystyka Gminy:

Gmina leży u ujścia Warty do Odry,

w zachodniej części Kotliny

Gorzowskiej. W 1997 r. została utworzona

Kostrzyńsko - Słubicka Specjalna Strefa

Ekonomiczna, która reprezentuje wiele firm

z różnych branży. Na terenie Kostrzyna, poza

obszarami objętymi programem Natura 2000 znajdują się pomniki przyrody, oraz Park Narodowy

Ujście Warty i Park Krajobrazowy Ujście Warty. W Kostrzynie znajduje się duży port rzeczny.

Członek Stowarzyszenia Gmin Polskich Euroregionu „Pro Europa Viadrina”.

3. Stan planistyczny gminy wynikający z obowiązku ustawowego, zgodnie z art. 9 ustawy o planowaniu i zagospodarowaniu przestrzennym (Dz. U. Nr 80, z 2003 r., poz. 717 ze zm.)

Studium uwarunkowań i kierunków zagospodarowania przestrzennego miasta:

- uchwalenie:
Uchwała Nr X/96/03 z dnia 10.07.2003 r.

4. Wnioski zgłoszone do Zmiany PZPWL:

Instytucja	Charakterystyka wniosku
Urząd Miasta Kostrzyn nad Odrą	Brak wniosków.
Urząd Żeglugi Śródlądowej we Wrocławiu	Zaakcentowanie problematyki gospodarczego wykorzystania rzeki Odry, w tym do powrotu na rzekę transportu wodnego.
Generalna Dyrekcja Dróg Krajowych i Autostrad w Zielonej Górze	Uwzględnienie obwodnicy Kostrzyna.
Wojewoda Zachodniopomorski	1. Odbudowa przekroju rzeki Odry dla przepuszczania wody katastrofalnej, 2. Budowa systemu monitorowania sytuacji hydrologicznej zlewni Odry z systemem ostrzegania na odcinku rzeki Odry przebiegającym przez teren Województwa Lubuskiego, 3. Modernizacja i przebudowa wałów przeciwpowodziowych wzdłuż rzeki Odry,

REKOMENDACJE
 Rekomendacje ze Zmiany PZPWL dla gmin województwa lubuskiego

		<p>4. Modernizacja drogi wodnej rzeki Odry na znajdującym się na terenie województwa Lubuskiego,</p> <p>5. Rozbudowa sieci łączności radiowej w celu przeprowadzenia sprawnych akcji ratunkowych (obecnie istniejący system radiowy nie zapewnia wystarczającego poziomu łączności).</p>
Marszałek Województwa Zachodniopomorskiego		<p>Uwzględnienie następujących elementów na styku Województwa Zachodniopomorskiego i Lubuskiego:</p> <ul style="list-style-type: none"> - oddziaływania sieci osadniczej, - powiązania komunikacyjnego, - form ochrony przyrody o obszary Natura 2000, - złóż surowców mineralnych, - powiązania istniejących sieci infrastruktury technicznej, <p>oraz uwzględnienie:</p> <ul style="list-style-type: none"> - przebiegu Nadodrzańskiej trasy rowerowej - szlak "Zielona Odra", - Programu dla "Odry 2006" oraz problematyki ochrony przed powodzią zgodnej z Programem dla "Odry 2006".
Zarząd Województwa Dolnośląskiego		<ul style="list-style-type: none"> - Ochrona korytarza ekologicznego doliny Odry o znaczeniu międzynarodowym, - ochrona głównych korytarzy ekologicznych - Korytarza Zachodniego, - uwzględnienie roli linii kolejowych nr 273.
ENEA Operator o.o.	Sp. z	<p>Informacja: teren woj. lubuskiego w zakresie infrastruktury służącej dystrybucji energii elektrycznej obsługiwany jest przez Oddziały Dystrybucji Gorzów Wlkp. oraz Zielona Góra ENEA Operator.</p>
ENEA Operator o.o. w Poznaniu	Sp. z	<p>GPZ Kostrzyn – kontynuacja modernizacji, i rozbudowa rozdzielni 110 kV do układu z podwójnym systemem szyn 110 kV;</p> <p>GPZ KostrzynII – Strefa III kompleks – budowa stacji 110/15 kV dwoma transformatorami 110/15 kV o mocy 16 MVA lub 25 MVA, rozdzielnią napowietrzną 110 kV w układzie H-4 oraz wewnętrzną rozdzielnią 15 kV;</p> <p>Rozdzielnia 110 kV Kostrzyn (II kompleks Strefy) wraz z zasilaniem jak wcięcie w linię 110 kV relacji SE Gorzów – Witnica.</p>
PGNiG S.A. Oddział w Zielonej Górze		<p>Informacja: na terenie woj. lubuskiego znajduje się sieć przesyłowa wysokiego ciśnienia - stacja gazowa APK Kostrzyn Q=26 000 m³/h, rok budowy 2006.</p> <p>Przez teren województwa przebiegają rurociągi przesyłowe: gazu surowego DN 150, ciśnienie 10 MPa i gazu handlowego DN 200, ciśnienie 7,0 MPa, relacji KRNiGZ Zielin - ARCTIC PAPER S.A. Kostrzyn.</p> <p>Informacja: teren województwa lubuskiego obejmują koncesje na poszukiwanie i rozpoznawanie złóż ropy naftowej i gazu ziemnego - Kostrzyn - Myślibórz nr 22/95/p z dnia 03.08.1995r. - ważna do dnia 03.02.2013 r.</p>
RZGW Szczecin		<p>Plan powinien dopuszczać możliwość prowadzenia żeglugi na rzece Odrze, wystawiania na brzegu rzeki i na rzece oznakowania nawigacyjnego oraz prowadzenia robót utrzymaniowych na rzece i na prawym brzegu, tj. wykonywania, remontowania i modernizacji zabudowy regulacyjnej, wykonywania i utrzymywaniem urządzeń i budowli wodnych, wycinki drzewostanu zagrażającego bezpieczeństwu przeciwpowodziowemu i bezpieczeństwu żeglugi. W niedalekiej przyszłości planuje się na Odrze budowę flotylii łodolamaczy.</p>
PKP Polskie Linie Kolejowe S.A. Oddział Regionalny w Szczecinie		<p>W latach 2007 - 2013 planowane są inwestycje na modernizację linii kolejowej Nr 203 Tczew - Kostrzyn na odcinku Gorzów - Kostrzyn - Granica Państwa, na której docelowa prędkość po modernizacji wynosić będzie dla autobusów szynowych 120 km/h, dla pociągów osobowych 100 km/h, dla pociągów towarowych 70 km/h.</p> <p>Po roku 2014 planowane są inwestycje na modernizację linii kolejowej C-E59 na odcinku Głogów - Dolna Odra, na której docelowa prędkość po modernizacji wynosić będzie dla pociągów 120 km/h lub 160 km/h.</p>

5. Ważniejsze inwestycje zawarte w Indykatorywnym Planie Inwestycyjnym Lubuskiego Regionalnego Programu Operacyjnego na lata 2007 – 2013:

- 1) Przebudowa Placu Wojska Polskiego w Kostrzynie nad Odrą,

- 2) Rewitalizacja Parku Miejskiego w Kostrzynie nad Odrą,
- 3) Internet Szerokopasmowy w województwie lubuskim w ramach rozwoju społeczeństwa informacyjnego,
- 4) Realizacja inwestycji w ramach programu małej retencji wodnej w województwie lubuskim,
- 5) Uzbrojenie terenów od ulicy Drzewickiej do terenów popoligonowych – etap I ul. Drzewicka i Jana Pawła,
- 6) Modernizacja linii kolejowej nr 203 Tczew – Kostrzyn na odcinku Krzyż – Kostrzyn.

Uwaga: wykaz wszystkich inwestycji zawartych w Indykatoryjnym Planie Inwestycyjnym Lubuskiego Regionalnego Programu Operacyjnego na lata 2007 – 2013 zawarty jest w Zmianie Planu Zagospodarowania Przestrzennego Województwa Lubuskiego – część III, str. 283.

II. Rekomendacje ze Zmiany Planu zagospodarowania przestrzennego Województwa Lubuskiego:

- A. **A. Inwestycje celu publicznego. Programy rządowe i zadania samorządowe.**
1. **Zadania umieszczone w centralnym rejestrze programów rządowych - wg opracowania zmiany PZPWL – część III, str. 283**
 2. **Programy operacyjne współpracy transgranicznej:**
 - Polska (Woj. Lubuskie) – Brandenburgia jako Podregion Gorzowski PL 433, złożony z 6 powiatów: gorzowskiego, międzyrzeckiego, ślubickiego, strzelecko – drezdeńskiego, sulęcińskiego i miasta na prawach powiatu – Gorzowa Wlkp.
 3. **Inne planowane programy**
 - 1) Program Operacyjny Infrastruktura i Środowisko na lata 2007 – 2013
 - 2) Program budowy dróg krajowych na lata 2008 – 2012
 - 3) Master Plan dla Transportu Kolejowego w Polsce do 2030 r.
 - 4) Krajowy Program Oczyszczania Ścieków Komunalnych
 - 5) Polityka Energetyczna Polski do 2030 r.
 4. **Programy samorządu Województwa Lubuskiego**
 - 1) Harmonogram budów i przebudów dróg wojewódzkich planowanych do realizacji na lata 2008 – 2015
 - 2) Indykatoryjny Plan Inwestycyjny Lubuskiego Regionalnego Programu Operacyjnego na lata 2007 – 2013
 - 3) Plan Gospodarki Odpadami dla Województwa Lubuskiego na lata 2008 – 2011 z perspektywą na lata 2012 – 2019 – aktualizacja
 - 4) Mała Retencja Wodna w Województwie Lubuskim.

Uwaga: szczegółowe dane dotyczące powyższych programów zawarte są w części III opracowania Zmiany Planu Zagospodarowania Przestrzennego Województwa Lubuskiego, str. 283.

B. Rekomendacje w zakresie zadań proponowanych w Zmianie PZPWL

1. **W zakresie struktury przestrzennej:**
 - 1) podjęcie działań w zakresie zapewnienia ładu przestrzennego na terenie gminy poprzez racjonalizację użytkowania przestrzeni i zapobiegania jej degradacji,
 - 2) stworzenie warunków umożliwiających uporządkowanie obszarów funkcjonalnych na terenie gminy, w tym infrastruktury technicznej,
 - 3) podjęcie działań zwiększających efektywność gospodarowania przestrzenią,
 - 4) stworzenie warunków pozwalających na kształtowanie procesów urbanizacji w celu osiągnięcia najkorzystniejszych rozwiązań przestrzennych,

- 5) podjęcie działań zwiększających odporność struktury przestrzennej gminy na zagrożenia wynikające z ekstremalnych zjawisk przyrodniczych i katastrof,
 - 6) dążenie do osiągnięcia wysokiej jakości środowiska przyrodniczego poprzez ochronę i odpowiednie użytkowanie.
- 2. W zakresie miejsca w strukturze przestrzennej województwa:**
- 1) położenie gminy przy jednym z głównych pasm rozwoju województwa wzdłuż rzeki Odry (E30) i Nisy Łużyckiej (E70) od Kostrzyna do autostrady A18 oraz przy jednej z głównych osi komunikacyjnych rozwoju przestrzennego województwa biegnące między innymi Doliną Warty i Noteci, generujących rozwój społeczno – gospodarczy;
 - 2) wykorzystanie położenia gminy w terenie o na naturalnych i bardzo ciekawych zasobach przyrodniczych (Ujście Warty) do rozwoju turystyki i rekreacji;
- 3. Pozostałe rekomendacje wynikające ze Zmiany PZPWL:**
- 1) modernizacja infrastruktury transportowej oraz zwiększenie dostępności komunikacyjnej,
 - 2) udoskonalenie i rozbudowa infrastruktury technicznej i komunalnej poprawiającej warunki życia oraz podnoszącej atrakcyjność inwestycyjną obszarów aktywności gospodarczej,
 - 3) udoskonalenie i rozbudowa infrastruktury społecznej – w szczególności w sferach edukacji, opieki zdrowotnej, kultury i pomocy społecznej,
 - 4) usprawnienie systemu transportu publicznego z wykorzystaniem partnerstwa publiczno – prywatnego,
 - 5) uzyskanie trwałych efektów płynących ze współpracy międzyregionalnej,
 - 6) wspieranie działań na rzecz zwiększenia tożsamości regionalnej,
 - 7) wykorzystanie walorów środowiska i dziedzictwa kulturowego dla rozwoju turystyki,
 - 8) promocja walorów turystycznych i stworzenie systemu informacji turystycznej,
 - 9) podejmowanie przedsięwzięć kulturalnych tworzących atrakcyjny wizerunek regionu i województwa,
 - 10) podniesienie jakości kształcenia,
 - 11) dostosowanie kształcenia do potrzeb regionalnego rynku pracy i standardów UE,
 - 12) wyrównanie szans edukacyjnych dzieci i młodzieży,
 - 13) wspieranie działań na rzecz rozwoju społeczeństwa informacyjnego,
 - 14) ograniczenie zakresu i skutków wykluczenia społecznego osób i rodzin, ich integracja ze społeczeństwem oraz wyrównanie szans rozwojowych dzieci i młodzieży,
 - 15) rozwój instytucjonalnego i kapitałowego otoczenia biznesu,
 - 16) wspieranie wzrostu zatrudnienia i mobilności zawodowej,
 - 17) poprawa jakości stanu środowiska przyrodniczego,
 - 18) kształtowanie procesów społecznych i przestrzennych dla poprawy jakości życia,
 - 19) rozbudowa i przebudowa sieci dróg komunikacji rowerowej o znaczeniu międzyregionalnym i międzynarodowym.

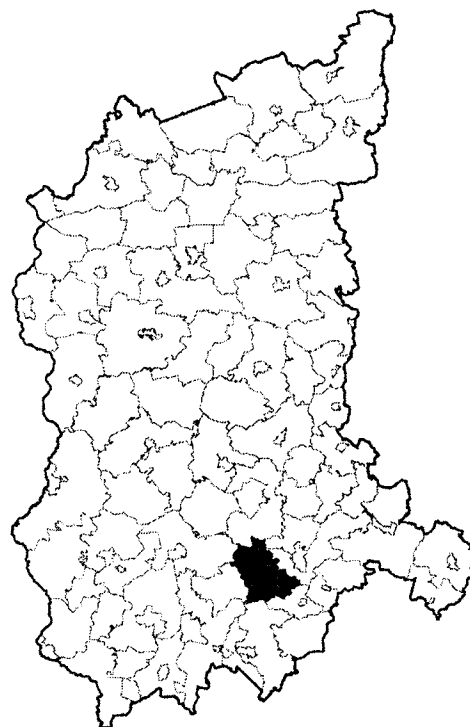
Nazwa Gminy: **KOZUCHÓW**

Typ jednostki: gmina miejsko - wiejska

Grupa Gmin: lokalna

Powierzchnia: 179 km²

Liczba mieszkańców: 15.950



I. INFORMACJE OGÓLNE

1. Lokalizacja Gminy:

- położona w powiecie nowosolskim.

2. Charakterystyka Gminy:

Gmina o charakterze przemysłowo – usługowym i rolniczym. Gmina należy do Grupy Partnerskiej Porozumienie Wzgórz Dalkowskich. Członek Stowarzyszenia Gmin Rzeczypospolitej Polskiej Euroregionu „Sprewa – Nysa - Bóbr”.

3. Stan planistyczny gminy wynikający z obowiązku ustawowego, zgodnie z art. 9 ustawy o planowaniu i zagospodarowaniu przestrzennym (Dz. U. Nr 80, z 2003 r., poz. 717 ze zm.)

Studium uwarunkowań i kierunków zagospodarowania przestrzennego gminy:

- uchwalenie:
Uchwała Nr XXI/148/2000 z dnia 31.08.2000 r.

4. Wnioski zgłoszone do Zmiany PZPW:

Institucja	Charakterystyka wniosku
Urząd Miejski w Koźuchowie	Brak wniosków.
Zarząd Województwa Dolnośląskiego	- Stworzenie spójnego systemu obszarów chronionych, - utrzymanie istniejących przebiegów oraz poprawa warunków technicznych i wzmocnienie znaczenia dróg wojewódzkich: nr 296,297.
ENEA Operator Sp. z o.o.	Informacja: teren woj. lubuskiego w zakresie infrastruktury służącej dystrybucji energii elektrycznej obsługiwany jest przez Oddziały Dystrybucji Gorzów Wlkp. oraz Zielona Góra ENEA Operator.
PGNiG S.A. Oddział w Zielonej Górze	Decyzja Ministra Środowiska stwierdzająca wygaśnięcie koncesji na wydobywanie gazu ziemnego ze złoża "Nowa Sól", położonego na terenie gminy Koźuchów, w związku z powyższym został zniesiony obszar i teren górniczy "Nowa Sól".

5. Ważniejsze inwestycje zawarte w Indykatorywnym Planie Inwestycyjnym Lubuskiego Regionalnego Programu Operacyjnego na lata 2007 – 2013:

- Internet Szerokopasmowy w województwie lubuskim w ramach rozwoju społeczeństwa informacyjnego,
- Realizacja inwestycji w ramach programu małej retencji wodnej w województwie

lubuskim,

- Remont zabytkowego Zamku w Kożuchowie,
- Przebudowa drogi wojewódzkiej nr 296 na odcinku Kożuchów - Żagań w m. Stypułów,
- Przebudowa drogi wojewódzkiej nr 297 na odcinku Kożuchów - Szprotawa w m. Borowina i Pasterzowice.

Uwaga: wykaz wszystkich inwestycji zawartych w Indykatorywnym Planie Inwestycyjnym Lubuskiego Regionalnego Programu Operacyjnego na lata 2007 – 2013 zawarty jest w Zmianie Planu Zagospodarowania Przestrzennego Województwa Lubuskiego – część III, str. 283

II. Rekomendacje ze Zmiany Planu zagospodarowania przestrzennego Województwa Lubuskiego:

A. Inwestycje celu publicznego. Programy rządowe i zadania samorządowe.

1. **Zadania umieszczone w centralnym rejestrze programów rządowych** - wg opracowania zmiany PZPWL – część III, str. 283
2. **Programy operacyjne współpracy transgranicznej:**
 - Polska (woj. lubuskie) – Brandenburgia – jako Podregion Zielonogórski PL432 złożony z 7 powiatów: krośnieńskiego, nowosolskiego, świebodzińskiego, zielonogórskiego, żagańskiego, wschowskiego i miasta na prawach powiatu Zielonej Góry;
 - Polska (Województwo Lubuskie – Saksonia) – Podregion Zielonogórski PL 432 i 15 powiatów woj. dolnośląskiego);
3. **Inne programy:**
 - 1) Program Operacyjny Infrastruktura i Środowisko na lata 2007 – 2013
 - 2) Program budowy dróg krajowych na lata 2008 – 2012
 - 3) Master Plan dla Transportu Kolejowego w Polsce do 2030 r.
 - 4) Krajowy Program Oczyszczania Ścieków Komunalnych
 - 5) Polityka Energetyczna Polski do 2030 r.

Uwaga: szczegółowe dane dotyczące powyższych programów zawarte są w części III opracowania Zmiany Planu Zagospodarowania Przestrzennego Województwa Lubuskiego, str. 283.

4. Programy samorządu Województwa Lubuskiego

- 1) Harmonogram budów i przebudów dróg wojewódzkich planowanych do realizacji na lata 2008 – 2015
- 2) Indykatorywny Plan Inwestycyjny Lubuskiego Regionalnego Programu Operacyjnego na lata 2007 – 2013
- 3) Plan Gospodarki Odpadami dla Województwa Lubuskiego na lata 2008 – 2011 z perspektywą na lata 2012 – 2019 – aktualizacja
- 4) Mała Retencja Wodna w Województwie Lubuskim.

Uwaga: szczegółowe dane dotyczące powyższych programów zawarte są w części III opracowania Zmiany Planu Zagospodarowania Przestrzennego Województwa Lubuskiego, str. 283.

B. Rekomendacje w zakresie zadań proponowanych w Zmianie PZPWL

1. W zakresie struktury przestrzennej:

- 1) podjęcie działań w zakresie zapewnienia ład przestrzennego na terenie gminy poprzez racjonalizację użytkowania przestrzeni i zapobiegania jej degradacji,
- 2) stworzenie warunków umożliwiających uporządkowanie obszarów funkcjonalnych na terenie gminy, w tym infrastruktury technicznej,
- 3) podjęcie działań zwiększających efektywność gospodarowania przestrzenią,

- 4) stworzenie warunków pozwalających na kształtowanie procesów urbanizacji w celu osiągnięcia najkorzystniejszych rozwiązań przestrzennych,
 - 5) podjęcie działań zwiększających odporność struktury przestrzennej gminy na zagrożenia wynikające z ekstremalnych zjawisk przyrodniczych i katastrof,
 - 6) dążenie do osiągnięcia wysokiej jakości środowiska przyrodniczego poprzez ochronę i odpowiednie użytkowanie.
- 2. W zakresie miejsca w strukturze przestrzennej województwa:**
- 1) położenie gminy w jednym z głównych pasm rozwoju przestrzennego województwa, w III Paneuropejskim Korytarzu Transportowym, wzdłuż autostrady A18, generującym rozwój społeczno – gospodarczy;
 - 2) wykorzystanie położenia gminy naturalnych i bardzo ciekawych zasobach przyrodniczych i kulturowych do rozwoju turystyki i rekreacji oraz związanych z nim usług;
- 3. Pozostałe rekomendacje wynikające ze Zmiany PZPWL:**
- 1) modernizacja infrastruktury transportowej oraz zwiększenie dostępności komunikacyjnej,
 - 2) udoskonalenie i rozbudowa infrastruktury technicznej i komunalnej poprawiającej warunki życia oraz podnoszącej atrakcyjność inwestycyjną obszarów aktywności gospodarczej,
 - 3) udoskonalenie i rozbudowa infrastruktury społecznej – w szczególności w sferach edukacji, opieki zdrowotnej, kultury i pomocy społecznej,
 - 4) usprawnienie systemu transportu publicznego z wykorzystaniem partnerstwa publiczno – prywatnego,
 - 5) uzyskanie trwałych efektów płynących ze współpracy międzyregionalnej,
 - 6) wspieranie działań na rzecz zwiększenia tożsamości regionalnej,
 - 7) wykorzystanie walorów środowiska i dziedzictwa kulturowego dla rozwoju turystyki,
 - 8) promocja walorów turystycznych i stworzenie systemu informacji turystycznej,
 - 9) podejmowanie przedsięwzięć kulturalnych tworzących atrakcyjny wizerunek regionu i województwa,
 - 10) podniesienie jakości kształcenia,
 - 11) dostosowanie kształcenia do potrzeb regionalnego rynku pracy i standardów UE,
 - 12) wyrównanie szans edukacyjnych dzieci i młodzieży,
 - 13) wspieranie działań na rzecz rozwoju społeczeństwa informacyjnego,
 - 14) ograniczenie zakresu i skutków wykluczenia społecznego osób i rodzin, ich integracja ze społeczeństwem oraz wyrównanie szans rozwojowych dzieci i młodzieży,
 - 15) rozwój instytucjonalnego i kapitałowego otoczenia biznesu,
 - 16) wspieranie wzrostu zatrudnienia i mobilności zawodowej,
 - 17) poprawa jakości stanu środowiska przyrodniczego,
 - 18) kształtowanie procesów społecznych i przestrzennych dla poprawy jakości życia,
 - 19) rozbudowa i przebudowa sieci dróg komunikacji rowerowej o znaczeniu międzyregionalnym i międzynarodowym.

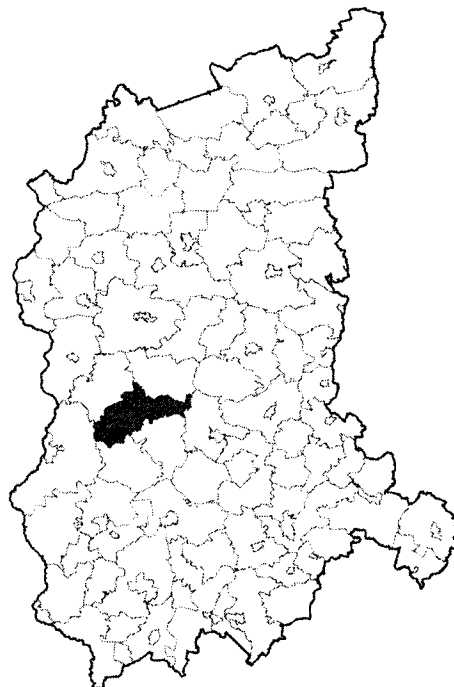
Nazwa Gminy: KROSNO ODRZAŃSKIE

Typ jednostki: gmina miejsko - wiejska

Grupa Gmin: ponadlokalna

Powierzchnia: 212 km²

Liczba mieszkańców: 18.417



I. INFORMACJE OGÓLNE

1. Lokalizacja Gminy:

- położona w powiecie krośnieńskim.

2. Charakterystyka Gminy:

Ważnym komponentem środowiska geologicznego terenów gminy są torfy typu niskiego od zróżnicowanej miąższości, złoża ropy i gazu oraz złoża kruszywa naturalnego. Gmina pełni funkcję: usługową i mieszkaniową. Członek Stowarzyszenia Gmin Rzeczypospolitej Polskiej Euroregionu „Sprewa – Nysa - Bóbr”.

3. Stan planistyczny gminy wynikający z obowiązku ustawowego, zgodnie z art. 9 ustawy o planowaniu i zagospodarowaniu przestrzennym (Dz. U. Nr 80, z 2003 r., poz. 717 ze zm.)

Studium uwarunkowań i kierunków zagospodarowania przestrzennego gminy:

- uchwalenie:
Uchwała Nr XVII/115/2000 z dnia 30.08.2000 r.

4. Wnioski zgłoszone do Zmiany PZPWL:

Institucja	Charakterystyka wniosku
Urząd Miasta w Krośnie Odrzańskim	<ul style="list-style-type: none"> • W ciągu drogi krajowej nr 29 oprócz mostu na rzece Odra przewidywany jest również most na rzece Bóbr (2 przeprawy mostowe) jako alternatywa wyprowadzenia ruchu tranzytowego z centrum miasta. • budowa międzygminnego Zakładu Recyklingu opon Samochodowych, budowę sieci kanalizacyjnej przewiduje się w Osiecznicy, Krośnie Odrzańskim-uzupełnienie prawobrzeżnej części miasta, Kamieniu, Morsku, Gostchorzu, Radnicy, Szklarcze Radnickiej, Czetowicach i Bielowie.
Urząd Żeglugi Śródlądowej we Wrocławiu	Zaakcentowanie problematyki gospodarczego wykorzystania rzeki Odry, w tym do powrotu na rzekę transportu wodnego.
Generalna Dyrekcja Dróg Krajowych i Autostrad w Zielonej Górze	Uwzględnienie obwodnicy Krosna Odrzańskiego.
Wojewoda Zachodniopomorski	<ol style="list-style-type: none"> 1. Odbudowa przekroju rzeki Odry dla przepuszczania wody katastrofalnej, 2. Budowa systemu monitorowania sytuacji hydrologicznej zlewni Odry z systemem ostrzegania na odcinku rzeki Odry przebiegającym przez teren Województwa Lubuskiego, 3. Modernizacja i przebudowa wałów przeciwpowodziowych wzdłuż rzeki Odry,

REKOMENDACJE
 Rekomendacje ze Zmiany PZPWL dla gmin województwa lubuskiego

	4. Modernizacja drogi wodnej rzeki Odry na znajdującym się na terenie województwa Lubuskiego, 5. Rozbudowa sieci łączności radiowej w celu przeprowadzenia sprawnych akcji ratunkowych (obecnie istniejący system radiowy nie zapewnia wystarczającego poziomu łączności).
Starostwo Powiatowe w Krośnie Odrzańskim	Budowa infrastruktury przeciwpowodziowej rzeki Odry.
Marszałek Województwa Zachodniopomorskiego	Uwzględnienie Programu dla "Odry 2006" oraz problematyki ochrony przed powodzią zgodnej z Programem dla "Odry 2006".
Zarząd Województwa Dolnośląskiego	- Ochrona korytarza ekologicznego doliny Odry o znaczeniu międzynarodowym,
ENEA Operator Sp. z o.o.	Informacja: teren woj. lubuskiego w zakresie infrastruktury służącej dystrybucji energii elektrycznej obsługiwany jest przez Oddziały Dystrybucji Gorzów Wlkp. oraz Zielona Góra ENEA Operator.
PGNiG S.A. Oddział w Zielonej Górze	Informacja: na terenie woj. lubuskiego leżą udokumentowane złoża ropy naftowej - Retno, dla którego utworzono obszar i teren górniczy "Retno". Informacja, że teren województwa lubuskiego obejmują koncesje na poszukiwanie i rozpoznawanie złóż ropy naftowej i gazu ziemnego: -Gubin - Krosno Odrzańskie nr 25/99/p z dnia 22.09.1999 r. -ważna do dnia 22.09.2010r., -Krosno Odrzańskie - Świebodzin nr 23/95/p - ważna do dnia 31.12.2010 r.

5. **Ważniejsze inwestycje zawarte w Indykatoryjnym Planie Inwestycyjnym Lubuskiego Regionalnego Programu Operacyjnego na lata 2007 – 2013:**

- Uzbrojenie Strefy Przemysłowej w Krośnie Odrzańskim,
- Internet Szerokopasmowy w województwie lubuskim w ramach rozwoju społeczeństwa informacyjnego,
- Realizacja inwestycji w ramach programu małej retencji wodnej w województwie lubuskim.

Uwaga: wykaz wszystkich inwestycji zawartych w Indykatoryjnym Planie Inwestycyjnym Lubuskiego Regionalnego Programu Operacyjnego na lata 2007 – 2013 zawarty jest w Zmianie Planu Zagospodarowania Przestrzennego Województwa Lubuskiego – część III, str. 283.

II. **Rekomendacje ze Zmiany Planu zagospodarowania przestrzennego Województwa Lubuskiego:**

A. **Inwestycje celu publicznego. Programy rządowe i zadania samorządowe.**

1. **Zadania umieszczone w centralnym rejestrze programów rządowych** - wg opracowania zmiany PZPWL – część III, str. 283
2. **Programy operacyjne współpracy transgranicznej:**
 - Polska (woj. lubuskie) – Brandenburgia – jako Podregion Zielonogórski PL432 złożony z 7 powiatów: krośnieńskiego, nowosolskiego, świebodzińskiego, zielonogórskiego, żagańskiego, wschowskiego i miasta na prawach powiatu Zielonej Góry;
 - Polska (Województwo Lubuskie – Saksonia) – Podregion Zielonogórski PL 432 i 15 powiatów woj. dolnośląskiego);
3. **Inne programy:**
 - 1) Program Operacyjny Infrastruktura i Środowisko na lata 2007 – 2013
 - 2) Program budowy dróg krajowych na lata 2008 – 2012
 - 3) Master Plan dla Transportu Kolejowego w Polsce do 2030 r.
 - 4) Krajowy Program Oczyszczania Ścieków Komunalnych
 - 5) Polityka Energetyczna Polski do 2030 r.

Uwaga: szczegółowe dane dotyczące powyższych programów zawarte są w części III opracowania Zmiany Planu Zagospodarowania Przestrzennego Województwa Lubuskiego, str. 283.

4. Programy samorządu Województwa Lubuskiego

- 1) Harmonogram budów i przebudów dróg wojewódzkich planowanych do realizacji na lata 2008 – 2015
- 2) Indykatywny Plan Inwestycyjny Lubuskiego Regionalnego Programu Operacyjnego na lata 2007 – 2013
- 3) Plan Gospodarki Odpadami dla Województwa Lubuskiego na lata 2008 – 2011 z perspektywą na lata 2012 – 2019 – aktualizacja
- 4) Mała Retencja Wodna w Województwie Lubuskim.

Uwaga: szczegółowe dane dotyczące powyższych programów zawarte są w części III opracowania Zmiany Planu Zagospodarowania Przestrzennego Województwa Lubuskiego, str. 283.

B. Rekomendacje w zakresie zadań proponowanych w Zmianie PZPWL

1. W zakresie struktury przestrzennej:

- 1) podjęcie działań w zakresie zapewnienia ładu przestrzennego na terenie gminy poprzez racjonalizację użytkowania przestrzeni i zapobiegania jej degradacji,
- 2) stworzenie warunków umożliwiających uporządkowanie obszarów funkcjonalnych na terenie gminy, w tym infrastruktury technicznej,
- 3) podjęcie działań zwiększających efektywność gospodarowania przestrzenią,
- 4) stworzenie warunków pozwalających na kształtowanie procesów urbanizacji w celu osiągnięcia najkorzystniejszych rozwiązań przestrzennych,
- 5) podjęcie działań zwiększających odporność struktury przestrzennej gminy na zagrożenia wynikające z ekstremalnych zjawisk przyrodniczych i katastrof,
- 6) dążenie do osiągnięcia wysokiej jakości środowiska przyrodniczego poprzez ochronę i odpowiednie użytkowanie.

2. W zakresie miejsca w strukturze przestrzennej województwa:

- 1) położenie gminy w jednej z osi konstrukcyjnych rozwoju przestrzennego województwa, przechodzącej wzdłuż rzeki Odry i Nysy Łużyckiej, Doliną Noteci i Warty, generujących rozwój gospodarczo – przestrzenny;
- 2) wykorzystanie położenia w Krośnie Odrzańskim portu rzeczno nad Odrą oraz zasobów przyrodniczych i kulturowych do rozwoju turystyki, rekreacji i związanych z tym usług;

3. Pozostałe rekomendacje wynikające ze Zmiany PZPWL:

- 1) Modernizacja infrastruktury transportowej oraz zwiększenie dostępności komunikacyjnej,
- 2) Udoskonalenie i rozbudowa infrastruktury technicznej i komunalnej poprawiającej warunki życia oraz podnoszącej atrakcyjność inwestycyjną obszarów aktywności gospodarczej,
- 3) Udoskonalenie i rozbudowa infrastruktury społecznej – w szczególności w sferach edukacji, opieki zdrowotnej, kultury i pomocy społecznej,
- 4) Usprawnienie systemu transportu publicznego z wykorzystaniem partnerstwa publiczno – prywatnego,
- 5) Uzyskanie trwałych efektów płynących ze współpracy międzyregionalnej,
- 6) Wspieranie działań na rzecz zwiększenia tożsamości regionalnej,
- 7) Wykorzystanie walorów środowiska i dziedzictwa kulturowego dla rozwoju turystyki,
- 8) Promocja walorów turystycznych i stworzenie systemu informacji turystycznej,
- 9) Podejmowanie przedsięwzięć kulturalnych tworzących atrakcyjny wizerunek regionu i województwa,

REKOMENDACJE

Rekomendacje ze Zmiany PZPWL dla gmin województwa lubuskiego

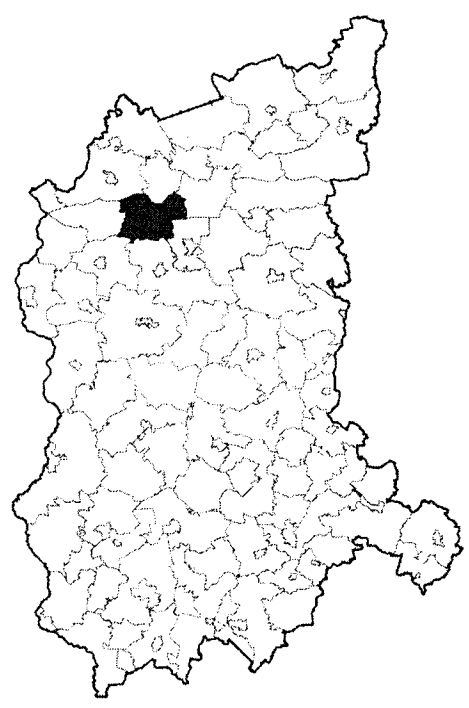
- 10) Podniesienie jakości kształcenia,
- 11) Dostosowanie kształcenia do potrzeb regionalnego rynku pracy i standardów UE,
- 12) Wyrównanie szans edukacyjnych dzieci i młodzieży,
- 13) Wspieranie działań na rzecz rozwoju społeczeństwa informacyjnego,
- 14) Ograniczenie zakresu i skutków wykluczenia społecznego osób i rodzin, ich integracja ze społeczeństwem oraz wyrównanie szans rozwojowych dzieci i młodzieży,
- 15) Rozwój instytucjonalnego i kapitałowego otoczenia biznesu,
- 16) Wspieranie wzrostu zatrudnienia i mobilności zawodowej,
- 17) Poprawa jakości stanu środowiska przyrodniczego,
- 18) Kształtowanie procesów społecznych i przestrzennych dla poprawy jakości życia,
- 19) Rozbudowa i przebudowa sieci dróg komunikacji rowerowej o znaczeniu międzyregionalnym i międzynarodowym.

Nazwa Gminy: KRZESZYCE
Typ jednostki: gmina wiejska
Grupa Gmin: lokalna
Powierzchnia: 194 km²
Liczba mieszkańców: 4.575

I. INFORMACJE OGÓLNE

1. Lokalizacja Gminy:
• położona w powiecie sulęcińskim.

2. Charakterystyka Gminy:
Około 50% powierzchni gminy zajmują Lasy Skwierzyńsko – Sulęcińskie. Przez teren gminy przepływają rzeka Warta i Postomia. Na terenie gminy zlokalizowane są wiekowe dęby uznane za pomniki przyrody. Członek Stowarzyszenia Gmin Polskich Euroregionu „Pro Europa Viadrina”.



3. Stan planistyczny gminy wynikający z obowiązku ustawowego, zgodnie z art. 9 ustawy o planowaniu i zagospodarowaniu przestrzennym (Dz. U. Nr 80, z 2003 r., poz. 717 ze zm.)

Studium uwarunkowań i kierunków zagospodarowania przestrzennego gminy:

- **uchwalenie:**
Uchwała Nr IV/22/98 z dnia 28.05.1998 r.
- **zmiana:**
Uchwała Nr X/40/2007 z dnia 30.10.2007 r.

4. Wnioski zgłoszone do Zmiany PZPWL:

Instytucja	Charakterystyka wniosku
Urząd Gminy Krzeszyce	<ul style="list-style-type: none"> • Ujęcie obwodnicy Krzeszyc, • ujęcie terenu w obrębie Karkoszków jako strefy przemysłowej i zwiększenie mocy energii elektrycznej dla tego terenu.
ENEA Operator Sp. z o.o.	Informacja: teren woj. lubuskiego w zakresie infrastruktury służącej dystrybucji energii elektrycznej obsługiwany jest przez Oddziały Dystrybucji Gorzów Wlkp. oraz Zielona Góra ENEA Operator.

5. Ważniejsze inwestycje zawarte w Indykatorywnym Planie Inwestycyjnym Lubuskiego Regionalnego Programu Operacyjnego na lata 2007 – 2013:

- Internet Szerokopasmowy w województwie lubuskim w ramach rozwoju społeczeństwa informacyjnego,
- Realizacja inwestycji w ramach programu małej retencji wodnej w województwie lubuskim,

- Budowa systemu kanalizacji sanitarnej oraz sieci wodociągowej w gminie Krzeszyce polegającej na budowie dróg i kanalizacji deszczowej dla Strefy Gospodarczej.

Uwaga: wykaz wszystkich inwestycji zawartych w Indykatywnym Planie Inwestycyjnym Lubuskiego Regionalnego Programu Operacyjnego na lata 2007 – 2013 zawarty jest w Zmianie Planu Zagospodarowania Przestrzennego Województwa Lubuskiego – część III, str. 283.

A. Inwestycje celu publicznego. Programy rządowe i zadania samorządowe.

1. **Zadania umieszczone w centralnym rejestrze programów rządowych** - wg opracowania zmiany PZPWL – część III, str. 283

2. Programy operacyjne współpracy transgranicznej:

- Polska (Woj. Lubuskie) – Brandenburgia jako Podregion Gorzowski PL 433, złożony z 6 powiatów: gorzowskiego, międzyrzeckiego, ślubickiego, strzelecko – drezdeńskiego, sulęcińskiego i miasta na prawach powiatu – Gorzowa Wlkp.

3. Inne planowane programy:

- 1) Program Operacyjny Infrastruktura i Środowisko na lata 2007 – 2013
- 2) Program budowy dróg krajowych na lata 2008 – 2012
- 3) Master Plan dla Transportu Kolejowego w Polsce do 2030 r.
- 4) Krajowy Program Oczyszczania Ścieków Komunalnych
- 5) Polityka Energetyczna Polski do 2030 r.

Uwaga: szczegółowe dane dotyczące powyższych programów zawarte są w części III opracowania Zmiany Planu Zagospodarowania Przestrzennego Województwa Lubuskiego, str. 283.

4. Programy samorządu Województwa Lubuskiego

- 1) Harmonogram budów i przebudów dróg wojewódzkich planowanych do realizacji na lata 2008 – 2015
- 2) Indykatywny Plan Inwestycyjny Lubuskiego Regionalnego Programu Operacyjnego na lata 2007 – 2013
- 3) Plan Gospodarki Odpadami dla Województwa Lubuskiego na lata 2008 – 2011 z perspektywą na lata 2012 – 2019 – aktualizacja
- 4) Mała Retencja Wodna w Województwie Lubuskim.

Uwaga: szczegółowe dane dotyczące powyższych programów zawarte są w części III opracowania Zmiany Planu Zagospodarowania Przestrzennego Województwa Lubuskiego, str. 283.

B. Rekomendacje w zakresie zadań proponowanych w Zmianie PZPWL

1. W zakresie struktury przestrzennej:

- 1) Podjęcie działań w zakresie zapewnienia ład przestrzennego na terenie gminy poprzez racjonalizację użytkowania przestrzeni i zapobiegania jej degradacji;
- 2) Stworzenie warunków umożliwiających uporządkowanie obszarów funkcjonalnych na terenie gminy, w tym infrastruktury technicznej;
- 3) Podjęcie działań zwiększających efektywność gospodarowania przestrzenią;
- 4) Stworzenie warunków pozwalających na kształtowanie procesów urbanizacji w celu osiągnięcia najkorzystniejszych rozwiązań przestrzennych;
- 5) Podjęcie działań zwiększających odporność struktury przestrzennej gminy na zagrożenia wynikające z ekstremalnych zjawisk przyrodniczych i katastrof;
- 6) Dążenie do osiągnięcia wysokiej jakości środowiska przyrodniczego poprzez ochronę i odpowiednie użytkowanie;

2. W zakresie miejsca w strukturze przestrzennej województwa:

- 1) położenie gminy przy jednej z głównych osi konstrukcyjnych rozwoju przestrzennego województwa, biegnącej wzdłuż rzeki Warty i Noteci, generujących rozwój gospodarczo – społeczny;
- 2) wykorzystanie położenia gminy w terenie o na naturalnych i bardzo ciekawych zasobach przyrodniczych (Ujście Warty) do rozwoju turystyki i rekreacji;

3. Pozostałe rekomendacje wynikające ze Zmiany PZPWL:

- 1) Modernizacja infrastruktury transportowej oraz zwiększenie dostępności komunikacyjnej;
- 2) Udoskonalenie i rozbudowa infrastruktury technicznej i komunalnej poprawiającej warunki życia oraz podnoszącej atrakcyjność inwestycyjną obszarów aktywności gospodarczej;
- 3) Udoskonalenie i rozbudowa infrastruktury społecznej – w szczególności w sferach edukacji, opieki zdrowotnej, kultury i pomocy społecznej;
- 4) Usprawnienie systemu transportu publicznego z wykorzystaniem partnerstwa publiczno – prywatnego;
- 5) Uzyskanie trwałych efektów płynących ze współpracy międzyregionalnej;
- 6) Wspieranie działań na rzecz zwiększenia tożsamości regionalnej.
- 7) Wykorzystanie walorów środowiska i dziedzictwa kulturowego dla rozwoju turystyki
- 8) Promocja walorów turystycznych i stworzenie systemu informacji turystycznej;
- 9) Podejmowanie przedsięwzięć kulturalnych tworzących atrakcyjny wizerunek regionu i województwa;
- 10) Podniesienie jakości kształcenia
- 11) Dostosowanie kształcenia do potrzeb regionalnego rynku pracy i standardów UE
- 12) Wyrównanie szans edukacyjnych dzieci i młodzieży
- 13) Wspieranie działań na rzecz rozwoju społeczeństwa informacyjnego
- 14) Ograniczenie zakresu i skutków wykluczenia społecznego osób i rodzin, ich integracja ze społeczeństwem oraz wyrównanie szans rozwojowych dzieci i młodzieży;
- 15) Rozwój instytucjonalnego i kapitałowego otoczenia biznesu;
- 16) Wspieranie wzrostu zatrudnienia i mobilności zawodowej;
- 17) Poprawa jakości stanu środowiska przyrodniczego;
- 18) Kształtowanie procesów społecznych i przestrzennych dla poprawy jakości życia;
- 19) Rozbudowa i przebudowa sieci dróg komunikacji rowerowej o znaczeniu międzyregionalnym i międzynarodowym;

Nazwa Gminy: LIPINKI ŁUŻYCKIE

Typ jednostki: gmina wiejska

Grupa Gmin: lokalna

Powierzchnia: 89 km²

Liczba mieszkańców: 3.243

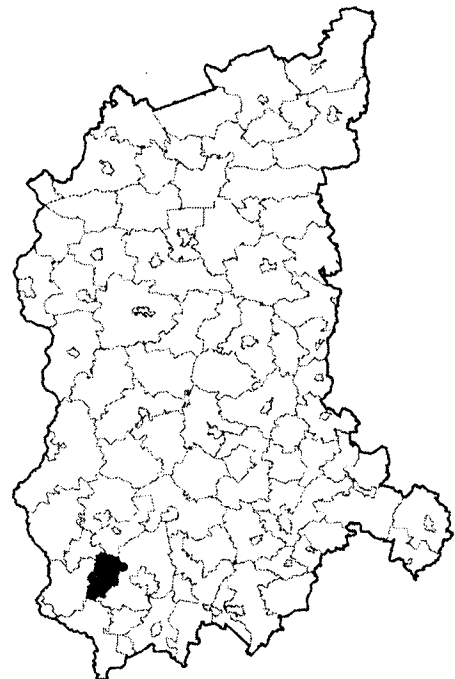
I. INFORMACJE OGÓLNE

1. Lokalizacja Gminy:

- położona w powiecie żarskim.

2. Charakterystyka Gminy:

Na terenie gminy znajduje się rezerwat łąkowy "Wrzosiec". Specyfika terenu gminy pozwoliła na budowę licznych stawów rybnych i zbiorników wodnych. Funkcją gminy jest rolnictwo i leśnictwo. Członek Stowarzyszenia Gmin Rzeczypospolitej Polskiej Euroregionu „Sprewa – Nysa - Bóbr”.



3. Stan planistyczny gminy wynikający

z obowiązku ustawowego, zgodnie z art. 9 ustawy o planowaniu i zagospodarowaniu przestrzennym (Dz. U. Nr 80, z 2003 r., poz. 717 ze zm.)

Studium uwarunkowań i kierunków zagospodarowania przestrzennego gminy:

- **uchwalenie:**
Uchwała Nr VIII/45/03 z dnia 23.07.2003 r.

4. Wnioski zgłoszone do Zmiany PZPW:

Instytucja	Charakterystyka wniosku
Urząd Gminy Lipinki Łużyckie	Brak wniosków.
Zarząd Województwa Dolnośląskiego	- Utrzymanie istniejących przebiegów lub wytrasowanie nowych dla dróg: A18, nr 12. - uwzględnienie roli linii kolejowej nr 14.
ENEA Operator Sp. z o.o.	Informacja: teren woj. lubuskiego w zakresie infrastruktury służącej dystrybucji energii elektrycznej obsługiwany jest przez Oddziały Dystrybucji Gorzów Wlkp. oraz Zielona Góra ENEA Operator.

5. Ważniejsze inwestycje zawarte w Indykatorywnym Planie Inwestycyjnym Lubuskiego Regionalnego Programu Operacyjnego na lata 2007 – 2013:

- 1) Internet Szerokopasmowy w województwie lubuskim w ramach rozwoju społeczeństwa informacyjnego,
- 2) Realizacja inwestycji w ramach programu małej retencji wodnej w województwie lubuskim.

Uwaga: wykaz wszystkich inwestycji zawartych w Indykatorywnym Planie Inwestycyjnym Lubuskiego Regionalnego Programu Operacyjnego na lata 2007 – 2013 zawarty jest w Zmianie Planu Zagospodarowania Przestrzennego Województwa Lubuskiego – część III, str. 283.

II. Rekomendacje ze Zmiany Planu zagospodarowania przestrzennego Województwa Lubuskiego:

A. Inwestycje celu publicznego. Programy rządowe i zadania samorządowe.

1. **Zadania umieszczone w centralnym rejestrze programów rządowych** - wg opracowania zmiany PZPWL – część III, str. 283
2. **Programy operacyjne współpracy transgranicznej:**
 - Polska (woj. lubuskie) – Brandenburgia – jako Podregion Zielonogórski PL432 złożony z 7 powiatów: krośnieńskiego, nowosolskiego, świebodzińskiego, zielonogórskiego, żagańskiego, wschowskiego i miasta na prawach powiatu Zielonej Góry;
 - Polska (Województwo Lubuskie – Saksonia) – Podregion Zielonogórski PL 432 i 15 powiatów woj. dolnośląskiego);
3. **Inne programy:**
 - 1) Program Operacyjny Infrastruktura i Środowisko na lata 2007 – 2013
 - 2) Program budowy dróg krajowych na lata 2008 – 2012
 - 3) Master Plan dla Transportu Kolejowego w Polsce do 2030 r.
 - 4) Krajowy Program Oczyszczania Ścieków Komunalnych
 - 5) Polityka Energetyczna Polski do 2030 r.

Uwaga: szczegółowe dane dotyczące powyższych programów zawarte są w części III opracowania Zmiany Planu Zagospodarowania Przestrzennego Województwa Lubuskiego, str. 283.

4. Programy samorządu Województwa Lubuskiego

- 1) Harmonogram budów i przebudów dróg wojewódzkich planowanych do realizacji na lata 2008 – 2015
- 2) Indykatorywny Plan Inwestycyjny Lubuskiego Regionalnego Programu Operacyjnego na lata 2007 – 2013
- 3) Plan Gospodarki Odpadami dla Województwa Lubuskiego na lata 2008 – 2011 z perspektywą na lata 2012 – 2019 – aktualizacja
- 4) Mała Retencja Wodna w Województwie Lubuskim.

Uwaga: szczegółowe dane dotyczące powyższych programów zawarte są w części III opracowania Zmiany Planu Zagospodarowania Przestrzennego Województwa Lubuskiego, str. 283.

B. Rekomendacje w zakresie zadań proponowanych w Zmianie PZPWL

1. W zakresie struktury przestrzennej:

- 1) Podjęcie działań w zakresie zapewnienia ładu przestrzennego na terenie gminy poprzez racjonalizację użytkowania przestrzeni i zapobiegania jej degradacji;
- 2) Stworzenie warunków umożliwiających uporządkowanie obszarów funkcjonalnych na terenie gminy, w tym infrastruktury technicznej;
- 3) Podjęcie działań zwiększających efektywność gospodarowania przestrzenią;
- 4) Stworzenie warunków pozwalających na kształtowanie procesów urbanizacji w celu osiągnięcia najkorzystniejszych rozwiązań przestrzennych;
- 5) Podjęcie działań zwiększających odporność struktury przestrzennej gminy na zagrożenia wynikające z ekstremalnych zjawisk przyrodniczych i katastrof;
- 6) Dążenie do osiągnięcia wysokiej jakości środowiska przyrodniczego poprzez ochronę i odpowiednie użytkowanie;

2. W zakresie miejsca w strukturze przestrzennej województwa:

- 1) położenie gminy w jednym z głównych pasm rozwoju przestrzennego województwa, w III Paneuropejskim Korytarzu Transportowym, wzdłuż autostrady A18, generującym rozwój

społeczno – gospodarczy;

- 2) wykorzystanie położenia gminy naturalnych i bardzo ciekawych zasobach przyrodniczych i kulturowych do rozwoju turystyki i rekreacji oraz związanych z nim usług;

3. Pozostałe rekomendacje wynikające ze Zmiany PZPWL:

- 1) Modernizacja infrastruktury transportowej oraz zwiększenie dostępności komunikacyjnej;
- 2) Udoskonalenie i rozbudowa infrastruktury technicznej i komunalnej poprawiającej warunki życia oraz podnoszącej atrakcyjność inwestycyjną obszarów aktywności gospodarczej;
- 3) Udoskonalenie i rozbudowa infrastruktury społecznej – w szczególności w sferach edukacji, opieki zdrowotnej, kultury i pomocy społecznej;
- 4) Usprawnienie systemu transportu publicznego z wykorzystaniem partnerstwa publiczno – prywatnego;
- 5) Uzyskanie trwałych efektów płynących ze współpracy międzyregionalnej;
- 6) Wspieranie działań na rzecz zwiększenia tożsamości regionalnej.
- 7) Wykorzystanie walorów środowiska i dziedzictwa kulturowego dla rozwoju turystyki
- 8) Promocja walorów turystycznych i stworzenie systemu informacji turystycznej;
- 9) Podejmowanie przedsięwzięć kulturalnych tworzących atrakcyjny wizerunek regionu i województwa;
- 10) Podniesienie jakości kształcenia
- 11) Dostosowanie kształcenia do potrzeb regionalnego rynku pracy i standardów UE
- 12) Wyrównanie szans edukacyjnych dzieci i młodzieży
- 13) Wspieranie działań na rzecz rozwoju społeczeństwa informacyjnego
- 14) Ograniczenie zakresu i skutków wykluczenia społecznego osób i rodzin, ich integracja ze społeczeństwem oraz wyrównanie szans rozwojowych dzieci i młodzieży;
- 15) Rozwój instytucjonalnego i kapitałowego otoczenia biznesu;
- 16) Wspieranie wzrostu zatrudnienia i mobilności zawodowej;
- 17) Poprawa jakości stanu środowiska przyrodniczego;
- 18) Kształtowanie procesów społecznych i przestrzennych dla poprawy jakości życia;
- 19) Rozbudowa i przebudowa sieci dróg komunikacji rowerowej o znaczeniu międzyregionalnym i międzynarodowym;

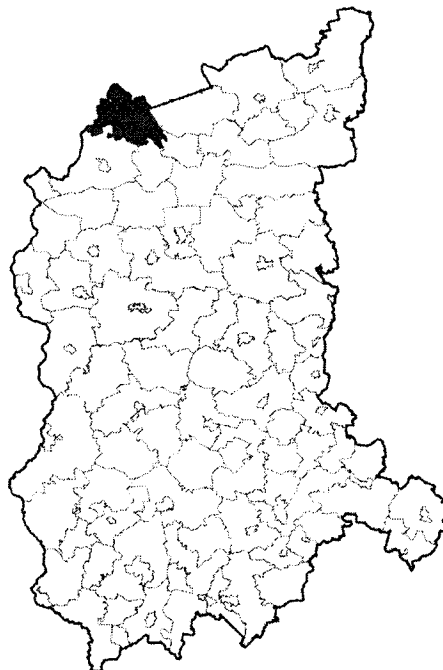
Nazwa Gminy: LUBISZYN

Typ jednostki: gmina wiejska

Grupa Gmin: lokalna

Powierzchnia: 205 km²

Liczba mieszkańców: 6.737



I. INFORMACJE OGÓLNE

1. Lokalizacja Gminy:

- położona w powiecie gorzowskim,
- graniczy z woj. zachodniopomorskim.

2. Charakterystyka Gminy:

Na terenie gminy znajduje się rezerwat ścisły „Bagno Chłopiny”. Jezioro Marwicko jest wykorzystywane jako kąpielisko. Członek Stowarzyszenia Gmin Polskich Euroregionu „Pro Europa Viadrina”.

3. Stan planistyczny gminy wynikający z obowiązku planowania i zagospodarowaniu przestrzennym (Dz. U. Nr 80, z 2003 r., poz. 717 ze zm.)

Studium uwarunkowań i kierunków zagospodarowania przestrzennego gminy:

- **uchwalenie:**
Uchwała Nr XIII/99/2000 z dnia 28.04.2000 r.
- **zmiana:**
Uchwała Nr XXXVII/293/06 z dnia 31.08.2006 r.,
Uchwała Nr XXXVII/305/06 z dnia 29.09.2006 r.

4. Wnioski zgłoszone do Zmiany PZPWL:

Instytucja	Charakterystyka wniosku
Urząd Gminy Lubiszyn	Ujęcie w PZPWL terenów w gminie Lubiszyn pod lokalizację elektrowni wiatrowych.
Generalna Dyrekcja Dróg Krajowych i Autostrad Oddział w Zielonej Górze	Uwzględnienie w planie drogi ekspresowej S3.
Generalna Dyrekcja Dróg Krajowych i Autostrad we Wrocławiu	Ujęcie w opracowywanym PZPWL wszystkich projektowanych aktualnie wariantów przebiegu trasy S3. - utrzymanie istniejących przebiegów lub wytrasowanie nowych dla dróg: nr 3
Generalna Dyrekcja Dróg Krajowych i Autostrad Oddział w Szczecinie	Uwzględnienie w planie drogi ekspresowej S3. Zakończenie budowy odcinka Szczecin – Gorzów Wlkp. – realizowanego przez GDDKiA w Szczecinie – planowane jest na 2010 rok.
Marszałek Województwa	Uwzględnienie następujących elementów na styku Województwa

REKOMENDACJE
Rekomendacje ze Zmiany PZPWL dla gmin województwa lubuskiego

Zachodniopomorskiego	Zachodniopomorskiego i Lubuskiego: ·oddziaływania sieci osadniczej, ·powiązania komunikacyjnego, ·form ochrony przyrody o obszary Natura 2000, ·złóż surowców mineralnych, ·powiązania istniejących sieci infrastruktury technicznej.
Urząd Marszałkowski Województwa Lubuskiego	Wyznaczenie (do poziomu gmin) terenów przeznaczonych pod usługi turystyczno – rekreacyjne, ze szczególnym uwzględnieniem profilu działalności gospodarczej jaka może być tam prowadzona, przy drodze ekspresowej S3.
Zarząd Województwa Dolnośląskiego	Wzmocnienie roli środkowoeuropejskiego korytarza transportowego (CETC).
RZGW Szczecin	Plan powinien dopuszczać możliwość prowadzenia żeglugi na rzece Odrze, wystawiania na brzegu rzeki i na rzece oznakowania nawigacyjnego oraz prowadzenia robót utrzymaniowych na rzece i na prawym brzegu, tj. wykonywania, remontowania i modernizacji zabudowy regulacyjnej, wykonywania i utrzymywaniem urządzeń i budowli wodnych, wycinki drzewostanu zagrażającego bezpieczeństwu przeciwpowodziowemu i bezpieczeństwu żeglugi. W niedalekiej przyszłości planuje się na Odrze budowę flotylii lodolamaczy.
ENEA Operator o.o.	Sp. z Informacja: teren woj. lubuskiego w zakresie infrastruktury służącej dystrybucji energii elektrycznej obsługiwany jest przez Oddziały Dystrybucji Gorzów Wlkp. oraz Zielona Góra ENEA Operator.
ENEA Operator o.o. w Poznaniu	Sp. z Budowa GPZ Baczyna – Strefa – budowa stacji 110/15 kV z dwoma transformatorami 110/15 kV o mocy 16 MVA lub 25 MVA, rozdzielnią napowietrzną 110 kV w układzie H-4 oraz wewnętrzną rozdzielnią 15 kV.
Polskie Sieci Elektroenergetyczne Operator S.A. w Konstancinie-Jeziornej	Budowa stacji 400/110 kV Baczyna, która zlokalizowana będzie na terenie uzgodnionym z Urzędem Gminy Lubiszyn, Budowa linii 400 kV Baczyna – Piła Krzewina po trasie wypracowanej w 1997 r. lub innej możliwej, która wynikać będzie ze studium wykonalności dla tego zamierzenia inwestycyjnego, Budowa linii 400 kV relacji Baczyna – zachodnia granica Polski po trasie, która wynikać będzie ze studium wykonalności dla tego zamierzenia inwestycyjnego, Przebudowa istniejącej linii 220 kV w relacji Gorzów – Krajnik na linię dwunapięciową 400 i 220 kV z możliwością wprowadzenia toru 400 kV do stacji 400/110 kV Baczyna. Budowa dwutorowego ciągu linii 400 kV w relacji Baczyna – Zielona Góra – Polkowice.
PGNiG S.A. Oddział w Zielonej Górze	Informacja: na terenie woj. lubuskiego leżą udokumentowane złoża ropy naftowej – Lubiszyn, dla którego utworzono obszar i teren górniczy "Lubiszyn".
Polskie Sieci Elektroenergetyczne – Zachód S.A	W ramach rozwoju elektroenergetycznej sieci przesyłowej przewiduje się wzmocnienie krajowego systemu elektroenergetycznego poprzez budowę następujących obiektów elektroenergetycznych: - stacji 400/110 kV „Baczyna” zlokalizowaną na terenie wskazanym przez Urząd Gminy Lubiszyn, - dwóch linii 400 kV na odcinku od istniejącej linii 400 kV relacji Plewiska-Krajnik do planowanej stacji 400/110 kV "Baczyna" - fragmentu linii 400 kV relacji Baczyna-Piła Krzewina - linii 400 kV relacji Baczyna-zachodnia granica Polski, - ewentualną przebudowę istniejącej linii 220 kV relacji Gorzów-Krajnik na linię dwunapięciową 400 kV i 220 kV z możliwością wprowadzenia toru 400 kV do stacji 400/110 kV Baczyna.

5. Ważniejsze inwestycje zawarte w Indykatorywnym Planie Inwestycyjnym Lubuskiego Regionalnego Programu Operacyjnego na lata 2007 – 2013:

- 1) Internet Szerokopasmowy w województwie lubuskim w ramach rozwoju społeczeństwa informacyjnego,
- 2) Realizacja inwestycji w ramach programu małej retencji wodnej w województwie lubuskim.

Uwaga: wykaz wszystkich inwestycji zawartych w Indykatorywnym Planie Inwestycyjnym Lubuskiego Regionalnego Programu Operacyjnego na lata 2007 – 2013 zawarty jest w Zmianie Planu Zagospodarowania Przestrzennego Województwa Lubuskiego – część III, str. 283.

II. Rekomendacje ze Zmiany Planu zagospodarowania przestrzennego Województwa Lubuskiego:

A. Inwestycje celu publicznego. Programy rządowe i zadania samorządowe.

1. **Zadania umieszczone w centralnym rejestrze programów rządowych** - wg opracowania zmiany PZPWL – część III, str. 283
2. **Programy operacyjne współpracy transgranicznej:**
 - Polska (Woj. Lubuskie) – Brandenburgia jako Podregion Gorzowski PL 433, złożony z 6 powiatów: gorzowskiego, międzyrzeckiego, ślubickiego, strzelecko – drezdeńskiego, sułęcińskiego i miasta na prawach powiatu – Gorzowa Wlkp.

3. Inne planowane programy:

- 1) Program Operacyjny Infrastruktura i Środowisko na lata 2007 – 2013
- 2) Program budowy dróg krajowych na lata 2008 – 2012
- 3) Master Plan dla Transportu Kolejowego w Polsce do 2030 r.
- 4) Krajowy Program Oczyszczania Ścieków Komunalnych
- 5) Polityka Energetyczna Polski do 2030 r.

Uwaga: szczegółowe dane dotyczące powyższych programów zawarte są w części III opracowania Zmiany Planu Zagospodarowania Przestrzennego Województwa Lubuskiego, str. 283.

4. Programy samorządu Województwa Lubuskiego

- 1) Harmonogram budów i przebudów dróg wojewódzkich planowanych do realizacji na lata 2008 – 2015
- 2) Indykatorywny Plan Inwestycyjny Lubuskiego Regionalnego Programu Operacyjnego na lata 2007 – 2013
- 3) Plan Gospodarki Odpadami dla Województwa Lubuskiego na lata 2008 – 2011 z perspektywą na lata 2012 – 2019 – aktualizacja
- 4) Mała Retencja Wodna w Województwie Lubuskim.

Uwaga: szczegółowe dane dotyczące powyższych programów zawarte są w części III opracowania Zmiany Planu Zagospodarowania Przestrzennego Województwa Lubuskiego, str. 283.

B. Rekomendacje dla gmin w zakresie zadań proponowanych w Zmianie PZPWL

1. W zakresie struktury przestrzennej:

- 1) Podjęcie działań w zakresie zapewnienia ładu przestrzennego na terenie gminy poprzez racjonalizację użytkowania przestrzeni i zapobiegania jej degradacji;
- 2) Stworzenie warunków umożliwiających uporządkowanie obszarów funkcjonalnych na terenie gminy, w tym infrastruktury technicznej;
- 3) Podjęcie działań zwiększających efektywność gospodarowania przestrzenią;
- 4) Stworzenie warunków pozwalających na kształtowanie procesów urbanizacji w celu osiągnięcia najkorzystniejszych rozwiązań przestrzennych;

- 5) Podjęcie działań zwiększających odporność struktury przestrzennej gminy na zagrożenia wynikające z ekstremalnych zjawisk przyrodniczych i katastrof;
 - 6) Dążenie do osiągnięcia wysokiej jakości środowiska przyrodniczego poprzez ochronę i odpowiednie użytkowanie;
- 2. W zakresie miejsca w strukturze przestrzennej województwa:**
- 1) położenie gminy przy jednej z głównych osi rozwoju przestrzennego województwa, Środkowoeuropejskiego Korytarza Transportowego CETC wzdłuż autostrady S3 oraz osi przyrodniczej wschód – zachód Dolina Noteci i Warty, generujących rozwój społeczno – gospodarczy;
 - 2) położenie gminy w jednym z głównych wykorzystanie położenia gminy naturalnych i bardzo ciekawych zasobach przyrodniczych i kulturowych do rozwoju turystyki i rekreacji oraz związanych z nim usług;
- 3. Pozostałe rekomendacje wynikające ze Zmiany PZPWL:**
- 1) Modernizacja infrastruktury transportowej oraz zwiększenie dostępności komunikacyjnej;
 - 2) Udoskonalenie i rozbudowa infrastruktury technicznej i komunalnej poprawiającej warunki życia oraz podnoszącej atrakcyjność inwestycyjną obszarów aktywności gospodarczej;
 - 3) Udoskonalenie i rozbudowa infrastruktury społecznej – w szczególności w sferach edukacji, opieki zdrowotnej, kultury i pomocy społecznej;
 - 4) Usprawnienie systemu transportu publicznego z wykorzystaniem partnerstwa publiczno – prywatnego;
 - 5) Uzyskanie trwałych efektów płynących ze współpracy międzyregionalnej;
 - 6) Wspieranie działań na rzecz zwiększenia tożsamości regionalnej;
 - 7) Wykorzystanie walorów środowiska i dziedzictwa kulturowego dla rozwoju turystyki;
 - 8) Promocja walorów turystycznych i stworzenie systemu informacji turystycznej;
 - 9) Podejmowanie przedsięwzięć kulturalnych tworzących atrakcyjny wizerunek regionu i województwa;
 - 10) Podniesienie jakości kształcenia;
 - 11) Dostosowanie kształcenia do potrzeb regionalnego rynku pracy i standardów UE;
 - 12) Wyrównanie szans edukacyjnych dzieci i młodzieży;
 - 13) Wspieranie działań na rzecz rozwoju społeczeństwa informacyjnego;
 - 14) Ograniczenie zakresu i skutków wykluczenia społecznego osób i rodzin, ich integracja ze społeczeństwem oraz wyrównanie szans rozwojowych dzieci i młodzieży;
 - 15) Rozwój instytucjonalnego i kapitałowego otoczenia biznesu;
 - 16) Wspieranie wzrostu zatrudnienia i mobilności zawodowej;
 - 17) Poprawa jakości stanu środowiska przyrodniczego;
 - 18) Kształtowanie procesów społecznych i przestrzennych dla poprawy jakości życia;
 - 19) Rozbudowa i przebudowa sieci dróg komunikacji rowerowej o znaczeniu międzyregionalnym i międzynarodowym;



Nazwa Gminy: LUBNIEWICE
Typ jednostki: gmina miejsko - wiejska
Grupa Gmin: lokalna
Powierzchnia: 130 km²
Liczba mieszkańców: 3.102

I. INFORMACJE OGÓLNE

1. Lokalizacja Gminy:

- położona w powiecie sulęcińskim.

2. Charakterystyka Gminy:

Miasteczko Lubniewice usytuowane jest na wąskim przesmyku między jeziorami Lubiąż i Krajnik, w sąsiedztwie największego w okolicy jeziora Lubiewsko. Gmina pełni funkcję turystyczną. Na terenie gminy położony jest rezerwat przyrody "Janie im. Włodzimierza Korsaka". Członek Stowarzyszenia Gmin Polskich Euroregionu „Pro Europa Viadrina”.



3. Stan planistyczny gminy wynikający z obowiązku ustawowego, zgodnie z art. 9 ustawy o planowaniu i zagospodarowaniu przestrzennym (Dz. U. Nr 80, z 2003 r., poz. 717 ze zm.)

Studium uwarunkowań i kierunków zagospodarowania przestrzennego gminy:

- **uchwalenie:**
 Uchwała Nr XVI/125/2000 z dnia 28.06.2000 r.

4. Wnioski zgłoszone do Zmiany PZPWL:

Instytucja	Charakterystyka wniosku
Urząd Miejski w Lubniewicach	Brak wniosków
ENEA Operator Sp. z o.o.	Informacja: teren woj. lubuskiego w zakresie infrastruktury służącej dystrybucji energii elektrycznej obsługiwany jest przez Oddziały Dystrybucji Gorzów Wlkp. oraz Zielona Góra ENEA Operator.
PGNiG S.A. Oddział w Zielonej Górze	Informacja: teren województwa lubuskiego obejmują koncesje na poszukiwanie i rozpoznawanie złóż ropy naftowej i gazu ziemnego -Lubniewice nr 21/95/p z dnia 03.08.1995 r. - ważna do dnia 31.12.2012r.
System Gazociągów Tranzytowych EuRoPol GAZ S.A.	Informacja, że na terenie województwa lubuskiego zlokalizowana jest część Systemu Gazociągów Tranzytowych Jamał - Europa Zach., którego inwestorem jest EuRoPol GAZ S.A. Przez obszar gminy Lubniewice przebiega czynny gazociąg wysokiego ciśnienia DN1400, 8.4 MPa wraz z kablem światłowodowym.

5. Ważniejsze inwestycje zawarte w Indykatorywnym Planie Inwestycyjnym Lubuskiego Regionalnego Programu Operacyjnego na lata 2007 – 2013:

- 1) Internet Szerokopasmowy w województwie lubuskim w ramach rozwoju społeczeństwa informacyjnego,

2) Realizacja inwestycji w ramach programu małej retencji wodnej w województwie lubuskim.
Uwaga: wykaz wszystkich inwestycji zawartych w Indyktywnym Planie Inwestycyjnym Lubuskiego Regionalnego Programu Operacyjnego na lata 2007 – 2013 zawarty jest w Zmianie Planu Zagospodarowania Przestrzennego Województwa Lubuskiego – część III, str. 283

II. Rekomendacje ze Zmiany Planu Zagospodarowania Przestrzennego Województwa Lubuskiego:

A. Inwestycje celu publicznego. Programy rządowe i zadania samorządowe.

1. **Zadania umieszczone w centralnym rejestrze programów rządowych** - wg opracowania zmiany PZPWL – część III, str. 282

2. Programy operacyjne współpracy transgranicznej:

- Polska (Woj. Lubuskie) – Brandenburgia jako Podregion Gorzowski PL 433, złożony z 6 powiatów: gorzowskiego, międzyrzeckiego, ślubickiego, strzelecko – drezdeńskiego, sulęcińskiego i miasta na prawach powiatu – Gorzowa Wlkp.

3. Inne planowane programy:

- 1) Program Operacyjny Infrastruktura i Środowisko na lata 2007 – 2013
- 2) Program budowy dróg krajowych na lata 2008 – 2012
- 3) Master Plan dla Transportu Kolejowego w Polsce do 2030 r.
- 4) Krajowy Program Oczyszczania Ścieków Komunalnych
- 5) Polityka Energetyczna Polski do 2030 r.

Uwaga: szczegółowe dane dotyczące powyższych programów zawarte są w części III opracowania Zmiany Planu Zagospodarowania Przestrzennego Województwa Lubuskiego, str. 283.

4. Programy samorządu Województwa Lubuskiego

- 1) Harmonogram budów i przebudów dróg wojewódzkich planowanych do realizacji na lata 2008 – 2015
- 2) Indyktywny Plan Inwestycyjny Lubuskiego Regionalnego Programu Operacyjnego na lata 2007 – 2013
- 3) Plan Gospodarki Odpadami dla Województwa Lubuskiego na lata 2008 – 2011 z perspektywą na lata 2012 – 2019 – aktualizacja
- 4) Mała Retencja Wodna w Województwie Lubuskim.

Uwaga: szczegółowe dane dotyczące powyższych programów zawarte są w części III opracowania Zmiany Planu Zagospodarowania Przestrzennego Województwa Lubuskiego, str. 283.

II. Rekomendacje w zakresie zadań proponowanych w Zmianie PZPWL

1. W zakresie struktury przestrzennej:

- 1) Podjęcie działań w zakresie zapewnienia ładu przestrzennego na terenie gminy poprzez racjonalizację użytkowania przestrzeni i zapobiegania jej degradacji;
- 2) Stworzenie warunków umożliwiających uporządkowanie obszarów funkcjonalnych na terenie gminy, w tym infrastruktury technicznej;
- 3) Podjęcie działań zwiększających efektywność gospodarowania przestrzenią;
- 4) Stworzenie warunków pozwalających na kształtowanie procesów urbanizacji w celu osiągnięcia najkorzystniejszych rozwiązań przestrzennych;
- 5) Podjęcie działań zwiększających odporność struktury przestrzennej gminy na zagrożenia wynikające z ekstremalnych zjawisk przyrodniczych i katastrof;
- 6) Dążenie do osiągnięcia wysokiej jakości środowiska przyrodniczego poprzez ochronę i odpowiednie użytkowanie;

2. W zakresie miejsca w strukturze przestrzennej województwa:

- 1) położenie gminy w jednym z głównych pasm rozwoju przestrzennego województwa, w III Paneuropejskim Korytarzu Transportowym, wzdłuż autostrady A18, generującym rozwój społeczno – gospodarczy;
- 2) wykorzystanie położenia gminy naturalnych i bardzo ciekawych zasobach przyrodniczych i kulturowych do rozwoju turystyki i rekreacji oraz związanych z nim usług oraz stworzenie centrum wypoczynkowo - turystycznego;

3. Pozostałe rekomendacje wynikające ze Zmiany PZPWL:

- 1) Modernizacja infrastruktury transportowej oraz zwiększenie dostępności komunikacyjnej;
- 2) Udoskonalenie i rozbudowa infrastruktury technicznej i komunalnej poprawiającej warunki życia oraz podnoszącej atrakcyjność inwestycyjną obszarów aktywności gospodarczej;
- 3) Udoskonalenie i rozbudowa infrastruktury społecznej – w szczególności w sferach edukacji, opieki zdrowotnej, kultury i pomocy społecznej;
- 4) Usprawnienie systemu transportu publicznego z wykorzystaniem partnerstwa publiczno – prywatnego;
- 5) Uzyskanie trwałych efektów płynących ze współpracy międzyregionalnej;
- 6) Wspieranie działań na rzecz zwiększenia tożsamości regionalnej.
- 7) Wykorzystanie walorów środowiska i dziedzictwa kulturowego dla rozwoju turystyki
- 8) Promocja walorów turystycznych i stworzenie systemu informacji turystycznej;
- 9) Podejmowanie przedsięwzięć kulturalnych tworzących atrakcyjny wizerunek regionu i województwa;
- 10) Podniesienie jakości kształcenia
- 11) Dostosowanie kształcenia do potrzeb regionalnego rynku pracy i standardów UE
- 12) Wyrównanie szans edukacyjnych dzieci i młodzieży
- 13) Wspieranie działań na rzecz rozwoju społeczeństwa informacyjnego
- 14) Ograniczenie zakresu i skutków wykluczenia społecznego osób i rodzin, ich integracja ze społeczeństwem oraz wyrównanie szans rozwojowych dzieci i młodzieży;
- 15) Rozwój instytucjonalnego i kapitałowego otoczenia biznesu;
- 16) Wspieranie wzrostu zatrudnienia i mobilności zawodowej;
- 17) Poprawa jakości stanu środowiska przyrodniczego;
- 18) Kształtowanie procesów społecznych i przestrzennych dla poprawy jakości życia;
- 19) Rozbudowa i przebudowa sieci dróg komunikacji rowerowej o znaczeniu międzyregionalnym i międzynarodowym;

Nazwa Gminy: LUBRZA

Typ jednostki: gmina wiejska

Grupa Gmin: lokalna

Powierzchnia: 122 km²

Liczba mieszkańców: 3.361

I. INFORMACJE OGÓLNE

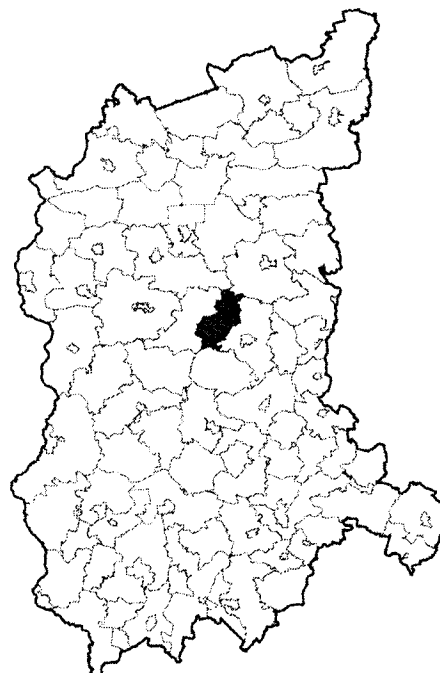
1. Lokalizacja Gminy:

- położona w powiecie świebodzińskim.

2. Charakterystyka Gminy:

Położona nad jeziorami Goszcza, Lubie, Pień oraz Lubrza. Na terenie gminy znajduje się rezerwat przyrody Pniewski Ług. Gmina ma charakter handlowo – usługowy oraz turystyczny. Znajduje się tu Lubrzański Szlak Fortyfikacji Ufortyfikowanego Frontu Łuku Odry i Warty.

Członek Stowarzyszenia Gmin Rzeczypospolitej Polskiej Euroregionu „Sprewa – Nysa - Bóbr”.



3. Stan planistyczny gminy wynikający z obowiązku ustawowego, zgodnie z art. 9 ustawy o planowaniu i zagospodarowaniu przestrzennym (Dz. U. Nr 80, z 2003 r., poz. 717 ze zm.)

Studium uwarunkowań i kierunków zagospodarowania przestrzennego gminy:

- **uchwalenie:**
Uchwała Nr III/27/2002 z dnia 30.12.2002 r.
- **zmiana:**
Uchwała Nr XIV/99/2008 z dnia 31.03.2008 r.

4. Wnioski zgłoszone do Zmiany PZPWL:

Instytucja	Charakterystyka wniosku
Urząd Gminy Lubrza	Brak wniosków.
ENEA Operator Sp. z o.o.	Informacja: teren woj. lubuskiego w zakresie infrastruktury służącej dystrybucji energii elektrycznej obsługiwany jest przez Oddziały Dystrybucji Gorzów Wlkp. oraz Zielona Góra ENEA Operator.
Wielkopolskie Biuro Planowania Przestrzennego w Poznaniu	Uwzględnienie Europejskiego Korytarza Transportowego II Berlin - Poznań - Warszawa - Mińsk - Moskwa. W korytarzu tym przebiegają: -autostrada A2 - (Berlin) granica państwa - Świecko - Poznań – Łódź Warszawa - granica państwa (Mińsk) (międzynarodowa droga nr E30), -linia kolejowa nr 3 Berlin - Poznań - Warszawa - Moskwa, (międzynarodowa linia kolejowa nr E20), Przez Wielkopolskę przebiegają następujące szlaki komunikacyjne oraz elementy infrastruktury technicznej mające kontynuację w województwie lubuskim - autostrada A2.

REKOMENDACJE

Rekomendacje ze Zmiany PZPWL dla gmin województwa lubuskiego

5. Ważniejsze inwestycje zawarte w Indykатыwnym Planie Inwestycyjnym Lubuskiego Regionalnego Programu Operacyjnego na lata 2007 – 2013:

- 1) Skanalizowanie i zwodociagowanie północnej części gminy Lubrza,
- 2) Internet Szerokopasmowy w województwie lubuskim w ramach rozwoju społeczeństwa informacyjnego,
- 3) Realizacja inwestycji w ramach programu małej retencji wodnej w województwie lubuskim.

Uwaga: wykaz wszystkich inwestycji zawartych w Indykатыwnym Planie Inwestycyjnym Lubuskiego Regionalnego Programu Operacyjnego na lata 2007 – 2013 zawarty jest w Zmianie Planu Zagospodarowania Przestrzennego Województwa Lubuskiego – część III, str. 283.

II. Rekomendacje ze Zmiany Planu Zagospodarowania Przestrzennego Województwa Lubuskiego:

A. Inwestycje celu publicznego. Programy rządowe i zadania samorządowe.

1. **Zadania umieszczone w centralnym rejestrze programów rządowych - wg opracowania zmiany PZPWL – część III, str. 283**
2. **Programy operacyjne współpracy transgranicznej:**
 - Polska (woj. lubuskie) – Brandenburgia – jako Podregion Zielonogórski PL432 złożony z 7 powiatów: krośnieńskiego, nowosolskiego, świebodzińskiego, zielonogórskiego, żagańskiego, wschowskiego i miasta na prawach powiatu Zielonej Góry;
 - Polska (Województwo Lubuskie – Saksonia) – Podregion Zielonogórski PL 432 i 15 powiatów woj. dolnośląskiego);
3. **Inne programy:**
 - 1) Program Operacyjny Infrastruktura i Środowisko na lata 2007 – 2013
 - 2) Program budowy dróg krajowych na lata 2008 – 2012
 - 3) Master Plan dla Transportu Kolejowego w Polsce do 2030 r.
 - 4) Krajowy Program Oczyszczania Ścieków Komunalnych
 - 5) Polityka Energetyczna Polski do 2030 r.

Uwaga: szczegółowe dane dotyczące powyższych programów zawarte są w części III opracowania Zmiany Planu Zagospodarowania Przestrzennego Województwa Lubuskiego, str. 283.

4. Programy samorządu Województwa Lubuskiego

- 1) Harmonogram budów i przebudów dróg wojewódzkich planowanych do realizacji na lata 2008 – 2015
- 2) Indykатыwny Plan Inwestycyjny Lubuskiego Regionalnego Programu Operacyjnego na lata 2007 – 2013
- 3) Plan Gospodarki Odpadami dla Województwa Lubuskiego na lata 2008 – 2011 z perspektywą na lata 2012 – 2019 - aktualizacja
- 4) Mała Retencja Wodna w Województwie Lubuskim.

Uwaga: szczegółowe dane dotyczące powyższych programów zawarte są w części III opracowania Zmiany Planu Zagospodarowania Przestrzennego Województwa Lubuskiego, str. 283.

B. Rekomendacje w zakresie zadań proponowanych w Zmianie PZPWL

1. W zakresie struktury przestrzennej:

- 1) podjęcie działań w zakresie zapewnienia ład przestrzennego na terenie gminy poprzez racjonalizację użytkowania przestrzeni i zapobiegania jej degradacji,
- 2) stworzenie warunków umożliwiających uporządkowanie obszarów funkcjonalnych na terenie gminy, w tym infrastruktury technicznej,

- 3) podjęcie działań zwiększających efektywność gospodarowania przestrzenią,
 - 4) stworzenie warunków pozwalających na kształtowanie procesów urbanizacji w celu osiągnięcia najkorzystniejszych rozwiązań przestrzennych,
 - 5) podjęcie działań zwiększających odporność struktury przestrzennej gminy na zagrożenia wynikające z ekstremalnych zjawisk przyrodniczych i katastrof,
 - 6) dążenie do osiągnięcia wysokiej jakości środowiska przyrodniczego poprzez ochronę i odpowiednie użytkowanie.
- 2. W zakresie miejsca w strukturze przestrzennej województwa:**
- 1) położenie gminy na krzyżowaniu dwóch głównych osi konstrukcyjnych rozwoju przestrzennego województwa: II Paneuropejskiego Korytarza Transportowego wzdłuż autostrady A2 oraz Środkowoeuropejskiego Korytarza Transportowego CETC, którego oś tworzy droga ekspresowa S3, generujących rozwój społeczno – gospodarczy;
 - 2) wykorzystanie położenia gminy w terenie o naturalnych i bardzo ciekawych zasobach przyrodniczych i kulturowych do rozwoju turystyki, w tym stworzenia tematycznego obszaru kulturowo – przyrodniczego;
 - 3) wykorzystanie położenia w pobliżu obszaru węzłowego, krystalizującego strukturę przestrzenną województwa, obejmującego miejskie ośrodki rozwoju Świebodzin i Międzyrzecz, do rozwoju gospodarczo – społecznego gminy;
- 3. Pozostałe rekomendacje wynikające ze Zmiany PZPWL:**
- 1) modernizacja infrastruktury transportowej oraz zwiększenie dostępności komunikacyjnej,
 - 2) udoskonalenie i rozbudowa infrastruktury technicznej i komunalnej poprawiającej warunki życia oraz podnoszącej atrakcyjność inwestycyjną obszarów aktywności gospodarczej,
 - 3) udoskonalenie i rozbudowa infrastruktury społecznej – w szczególności w sferach edukacji, opieki zdrowotnej, kultury i pomocy społecznej,
 - 4) usprawnienie systemu transportu publicznego z wykorzystaniem partnerstwa publiczno – prywatnego,
 - 5) uzyskanie trwałych efektów płynących ze współpracy międzyregionalnej,
 - 6) wspieranie działań na rzecz zwiększenia tożsamości regionalnej,
 - 7) wykorzystanie walorów środowiska i dziedzictwa kulturowego dla rozwoju turystyki,
 - 8) promocja walorów turystycznych i stworzenie systemu informacji turystycznej,
 - 9) podejmowanie przedsięwzięć kulturalnych tworzących atrakcyjny wizerunek regionu i województwa,
 - 10) podniesienie jakości kształcenia,
 - 11) dostosowanie kształcenia do potrzeb regionalnego rynku pracy i standardów UE,
 - 12) wyrównanie szans edukacyjnych dzieci i młodzieży,
 - 13) wspieranie działań na rzecz rozwoju społeczeństwa informacyjnego,
 - 14) ograniczenie zakresu i skutków wykluczenia społecznego osób i rodzin, ich integracja ze społeczeństwem oraz wyrównanie szans rozwojowych dzieci i młodzieży,
 - 15) rozwój instytucjonalnego i kapitałowego otoczenia biznesu,
 - 16) wspieranie wzrostu zatrudnienia i mobilności zawodowej,
 - 17) poprawa jakości stanu środowiska przyrodniczego,
 - 18) kształtowanie procesów społecznych i przestrzennych dla poprawy jakości życia,
 - 19) rozbudowa i przebudowa sieci dróg komunikacji rowerowej o znaczeniu międzyregionalnym i międzynarodowym.

REKOMENDACJE

Rekomendacje ze Zmiany PZPWL dla gmin województwa lubuskiego

Nazwa Gminy: LUBSKO

Typ jednostki:

gmina miejsko - wiejska

Grupa Gmin: ponadlokalna

Powierzchnia: 183 km²

Liczba mieszkańców: 19.340

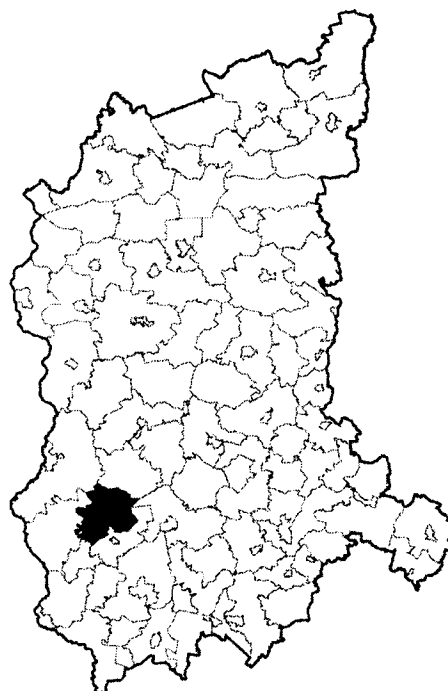
I. INFORMACJE OGÓLNE

1. Lokalizacja Gminy:

- położona w powiecie żarskim.

2. Charakterystyka Gminy:

Gmina Lubsko położona jest nad rzeką Lubszą, w pradolinie Wrocławsko-Głogowskiej w południowo-zachodniej części województwa lubuskiego. Główne funkcje gminy to leśnictwo i usługi. Członek Kostrzyńsko – Słubickiej Specjalnej Strefy Ekonomicznej (podstrefa Lubsko). Członek Stowarzyszenia Gmin Rzeczypospolitej Polskiej Euroregionu „Sprewa – Nysa - Bóbr”.



3. Stan planistyczny gminy wynikający z obowiązku ustawowego, zgodnie z art. 9 ustawy o planowaniu i zagospodarowaniu przestrzennym (Dz. U. Nr 80, z 2003 r., poz. 717 ze zm.)

Studium uwarunkowań i kierunków zagospodarowania przestrzennego gminy:

- Uchwała Nr XXII/155/2000 z dnia 26.06.2000 r.
- **zmiana:**
Uchwała Nr XXXIV/234/05 z dnia 19.09.2005 r.

4. Wnioski zgłoszone do Zmiany PZPWL:

Institucja	Charakterystyka wniosku
Urząd Miejski w Lubsku	11rakłwniosków.
Zarząd Województwa Dolnośląskiego	Uwzględnienie roli linii kolejowej nr 275.
ENEA Operator Sp. z o.o.	Informacja: teren woj. lubuskiego w zakresie infrastruktury służącej dystrybucji energii elektrycznej obsługiwany jest przez Oddziały Dystrybucji Gorzów Wlkp. oraz Zielona Góra ENEA Operator.

5. Ważniejsze inwestycje zawarte w Indykatorywnym Planie Inwestycyjnym Lubuskiego Regionalnego Programu Operacyjnego na lata 2007 – 2013:

- 1) Internet Szerokopasmowy w województwie lubuskim w ramach rozwoju społeczeństwa informacyjnego,
- 2) Realizacja inwestycji w ramach programu małej retencji wodnej w województwie lubuskim,
- 3) Stworzenie warunków dla funkcjonowania strefy przemysłowej w gminie Lubsko

Uwaga: wykaz wszystkich inwestycji zawartych w Indykatorywnym Planie Inwestycyjnym Lubuskiego Regionalnego Programu Operacyjnego na lata 2007 – 2013 zawarty jest w Zmianie Planu Zagospodarowania Przestrzennego Województwa Lubuskiego – część III, str. 283.

II. Rekomendacje ze Zmiany Planu Zagospodarowania Przestrzennego Województwa Lubuskiego:

A. Inwestycje celu publicznego. Programy rządowe i zadania samorządowe.

1. **Zadania umieszczone w centralnym rejestrze programów rządowych - wg opracowania zmiany PZPWL – część III, str. 283**
2. **Programy operacyjne współpracy transgranicznej:**
 - Polska (woj. lubuskie) – Brandenburgia – jako Podregion Zielonogórski PL432 złożony z 7 powiatów: krośnieńskiego, nowosolskiego, świebodzińskiego, zielonogórskiego, żagańskiego, wschowskiego i miasta na prawach powiatu Zielonej Góry;
 - Polska (Województwo Lubuskie – Saksonia) – Podregion Zielonogórski PL 432 i 15 powiatów woj. dolnośląskiego);
3. **Inne programy:**
 - 1) Program Operacyjny Infrastruktura i Środowisko na lata 2007 – 2013
 - 2) Program budowy dróg krajowych na lata 2008 – 2012
 - 3) Master Plan dla Transportu Kolejowego w Polsce do 2030 r.
 - 4) Krajowy Program Oczyszczania Ścieków Komunalnych
 - 5) Polityka Energetyczna Polski do 2030 r.

Uwaga: szczegółowe dane dotyczące powyższych programów zawarte są w części III opracowania Zmiany Planu Zagospodarowania Przestrzennego Województwa Lubuskiego, str. 283.

4. Programy samorządu Województwa Lubuskiego

- 1) Harmonogram budów i przebudów dróg wojewódzkich planowanych do realizacji na lata 2008 – 2015
- 2) Indykatorywny Plan Inwestycyjny Lubuskiego Regionalnego Programu Operacyjnego na lata 2007 – 2013
- 3) Plan Gospodarki Odpadami dla Województwa Lubuskiego na lata 2008 – 2011 z perspektywą na lata 2012 – 2019 – aktualizacja
- 4) Mała Retencja Wodna w Województwie Lubuskim.

Uwaga: szczegółowe dane dotyczące powyższych programów zawarte są w części III opracowania Zmiany Planu Zagospodarowania Przestrzennego Województwa Lubuskiego, str. 283.

B. Rekomendacje w zakresie zadań proponowanych w Zmianie PZPWL

1. W zakresie struktury przestrzennej:

- 1) Podjęcie działań w zakresie zapewnienia ładu przestrzennego na terenie gminy poprzez racjonalizację użytkowania przestrzeni i zapobiegania jej degradacji;
- 2) Stworzenie warunków umożliwiających uporządkowanie obszarów funkcjonalnych na terenie gminy, w tym infrastruktury technicznej;

REKOMENDACJE

Rekomendacje ze Zmiany PZPWL dla gmin województwa lubuskiego

- 3) Podjęcie działań zwiększających efektywność gospodarowania przestrzenią;
 - 4) Stworzenie warunków pozwalających na kształtowanie procesów urbanizacji w celu osiągnięcia najkorzystniejszych rozwiązań przestrzennych;
 - 5) Podjęcie działań zwiększających odporność struktury przestrzennej gminy na zagrożenia wynikające z ekstremalnych zjawisk przyrodniczych i katastrof;
 - 6) Dążenie do osiągnięcia wysokiej jakości środowiska przyrodniczego poprzez ochronę i odpowiednie użytkowanie;
- 2. W zakresie miejsca w strukturze przestrzennej województwa:**
- 1) położenie gminy w pobliżu prężnego zespołu miast: Żary – Żagań – Szprotawa, generujących rozwój społeczno – gospodarczy;
 - 2) rozwój terenów gminy poprzez lepsze wykorzystanie członkostwa w Kostrzyńsko – Słubickiej Specjalnej Strefie Ekonomicznej (Podstrefa Lubsko);
 - 3) wykorzystanie położenia gminy w obszarze o naturalnych i bardzo ciekawych zasobach przyrodniczych i kulturowych, do rozwoju turystyki i rekreacji oraz związanych z nim usług;
- 3. Pozostałe rekomendacje wynikające ze Zmiany PZPWL:**
- 1) Modernizacja infrastruktury transportowej oraz zwiększenie dostępności komunikacyjnej;
 - 2) Udoskonalenie i rozbudowa infrastruktury technicznej i komunalnej poprawiającej warunki życia oraz podnoszącej atrakcyjność inwestycyjną obszarów aktywności gospodarczej;
 - 3) Udoskonalenie i rozbudowa infrastruktury społecznej – w szczególności w sferach edukacji, opieki zdrowotnej, kultury i pomocy społecznej;
 - 4) Usprawnienie systemu transportu publicznego z wykorzystaniem partnerstwa publiczno – prywatnego;
 - 5) Uzyskanie trwałych efektów płynących ze współpracy międzyregionalnej;
 - 6) Wspieranie działań na rzecz zwiększenia tożsamości regionalnej.
 - 7) Wykorzystanie walorów środowiska i dziedzictwa kulturowego dla rozwoju turystyki
 - 8) Promocja walorów turystycznych i stworzenie systemu informacji turystycznej;
 - 9) Podejmowanie przedsięwzięć kulturalnych tworzących atrakcyjny wizerunek regionu i województwa;
 - 10) Podniesienie jakości kształcenia
 - 11) Dostosowanie kształcenia do potrzeb regionalnego rynku pracy i standardów UE
 - 12) Wyrównanie szans edukacyjnych dzieci i młodzieży
 - 13) Wspieranie działań na rzecz rozwoju społeczeństwa informacyjnego
 - 14) Ograniczenie zakresu i skutków wykluczenia społecznego osób i rodzin, ich integracja ze społeczeństwem oraz wyrównanie szans rozwojowych dzieci i młodzieży;
 - 15) Rozwój instytucjonalnego i kapitałowego otoczenia biznesu;
 - 16) Wspieranie wzrostu zatrudnienia i mobilności zawodowej;
 - 17) Poprawa jakości stanu środowiska przyrodniczego;
 - 18) Kształtowanie procesów społecznych i przestrzennych dla poprawy jakości życia;
 - 19) Rozbudowa i przebudowa sieci dróg komunikacji rowerowej o znaczeniu międzyregionalnym i międzynarodowym;

Nazwa Gminy: ŁAGÓW

Typ jednostki: gmina wiejska

Grupa Gmin: ponadlokalna

Powierzchnia: 199 km²

Liczba mieszkańców: 5.166

I. INFORMACJE OGÓLNE**1. Lokalizacja Gminy:**

- położona w powiecie świebodzińskim.

2. Charakterystyka Gminy:

Na terenie gminy Łagów znajdują się dwa jeziora: Łagowskie oraz Trześniowskie (Ciecz). Zlokalizowane są tu następujące formy ochrony przyrody: Łagowski Park Krajobrazowy, rezerwat Nad Jeziorem Trześniowskim, pomniki przyrody, użytki ekologiczne i zespoły przyrodniczo - krajoznawcze. Gmina o charakterze turystycznym, nazywana Perłą Ziemi Lubuskiej.

Członek Stowarzyszenia Gmin Rzeczypospolitej Polskiej Euroregionu „Sprewa – Nysa - Bóbr”.

3. Stan planistyczny gminy wynikający z obowiązku ustawowego, zgodnie z art. 9 ustawy o planowaniu i zagospodarowaniu przestrzennym (Dz. U. Nr 80, z 2003 r., poz. 717 ze zm.)**Studium uwarunkowań i kierunków zagospodarowania przestrzennego gminy:**

- **uchwalenie:**
Uchwała Nr XXXIII/212/2002 z dnia 24.06.2002 r.
- **zmiana:**
Uchwała Nr XXIV/146/06 z dnia 28.02.2006 r.

4. Wnioski zgłoszone do Zmiany PZPWL:

Instytucja	Charakterystyka wniosku
Urząd Gminy Łagów	Brak wniosków.
Minister Gospodarki	Umieszczenie obszarów złóż węgla brunatnego oraz objęcie tych obszarów ochroną przed zabudową infrastrukturą niezwiązaną z przemysłem wydobywczym.
Wielkopolskie Biuro Planowania Przestrzennego w Poznaniu	Uwzględnienie Europejskiego Korytarza Transportowego II Berlin - Poznań - Warszawa - Mińsk - Moskwa. W korytarzu tym przebiegają: -autostrada A2 - (Berlin) granica państwa - Świecko - Poznań - Łódź Warszawa - granica państwa (Mińsk) (międzynarodowa droga nr E30), -linia kolejowa nr 3 Berlin - Poznań - Warszawa - Moskwa, (międzynarodowa linia kolejowa nr E20), Przez Wielkopolskę przebiegają następujące szlaki komunikacyjne oraz elementy infrastruktury

REKOMENDACJE

Rekomendacje ze Zmiany PZPWL dla gmin województwa lubuskiego

	technicznej mające kontynuację w województwie lubuskim - autostrada A2.
RZGW Szczecin	Plan powinien dopuszczać możliwość prowadzenia żeglugi na rzece Odrze, wystawiania na brzegu rzeki i na rzece oznakowania nawigacyjnego oraz prowadzenia robót utrzymaniowych na rzece i na prawym brzegu, tj. wykonywania, remontowania i modernizacji zabudowy regulacyjnej, wykonywania i utrzymywaniem urządzeń i budowli wodnych, wycinki drzewostanu zagrażającego bezpieczeństwu przeciwpowodziowemu i bezpieczeństwu żeglugi. W niedalekiej przyszłości planuje się na Odrze budowę flotylii lodolamaczy.
ENEA Operator Sp. z o.o.	Informacja: teren woj. lubuskiego w zakresie infrastruktury służącej dystrybucji energii elektrycznej obsługiwany jest przez Oddziały Dystrybucji Gorzów Wlkp. oraz Zielona Góra ENEA Operator.

5. Ważniejsze inwestycje zawarte w Indykatoryjnym Planie Inwestycyjnym Lubuskiego Regionalnego Programu Operacyjnego na lata 2007 – 2013:

- 1) Rewitalizacja Centrum Kultury i Sztuki Filmowej w Łagowie,
- 2) Poprawa jakości dróg w miejscowościach turystycznych gminy Łagów,
- 3) Rozbudowa centralnego systemu unieszkodliwiania ścieków w gminie Łagów poprzez budowę kanalizacji sanitarnej w miejscowości Sieniawa i budowę oczyszczalni ścieków w miejscowości Gronów,
- 4) Internet Szerokopasmowy w województwie lubuskim w ramach rozwoju społeczeństwa informacyjnego,
- 5) Realizacja inwestycji w ramach programu małej retencji wodnej w województwie lubuskim.

Uwaga: wykaz wszystkich inwestycji zawartych w Indykatoryjnym Planie Inwestycyjnym Lubuskiego Regionalnego Programu Operacyjnego na lata 2007 – 2013 zawarty jest w Zmianie Planu Zagospodarowania Przestrzennego Województwa Lubuskiego – część III, str. 283.

II. Rekomendacje ze Zmiany Planu zagospodarowania przestrzennego Województwa Lubuskiego:

A. Inwestycje celu publicznego. Programy rządowe i zadania samorządowe.

1. **Zadania umieszczone w centralnym rejestrze programów rządowych - wg opracowania zmiany PZPWL – część III, str. 283**
2. **Programy operacyjne współpracy transgranicznej:**
 - Polska (woj. lubuskie) – Brandenburgia – jako Podregion Zielonogórski PL432 złożony z 7 powiatów: krośnieńskiego, nowosolskiego, świebodzińskiego, zielonogórskiego, żagańskiego, wschowskiego i miasta na prawach powiatu Zielonej Góry;
 - Polska (Województwo Lubuskie – Saksonia) – Podregion Zielonogórski PL 432 i 15 powiatów woj. dolnośląskiego);
3. **Inne programy:**
 - 1) Program Operacyjny Infrastruktura i Środowisko na lata 2007 – 2013
 - 2) Program budowy dróg krajowych na lata 2008 – 2012
 - 3) Master Plan dla Transportu Kolejowego w Polsce do 2030 r.
 - 4) Krajowy Program Oczyszczania Ścieków Komunalnych
 - 5) Polityka Energetyczna Polski do 2030 r.

Uwaga: szczegółowe dane dotyczące powyższych programów zawarte są w części III opracowania Zmiany Planu Zagospodarowania Przestrzennego Województwa Lubuskiego, str. 283.

4. Programy samorządu Województwa Lubuskiego

- 1) Harmonogram budów i przebudów dróg wojewódzkich planowanych do realizacji na lata 2008 – 2015
- 2) Indykatoryjny Plan Inwestycyjny Lubuskiego Regionalnego Programu Operacyjnego na lata

2007 – 2013

- 3) Plan Gospodarki Odpadami dla Województwa Lubuskiego na lata 2008 – 2011 z perspektywą na lata 2012 – 2019 – aktualizacja
- 4) Mała Retencja Wodna w Województwie Lubuskim.

Uwaga: szczegółowe dane dotyczące powyższych programów zawarte są w części III opracowania Zmiany Planu Zagospodarowania Przestrzennego Województwa Lubuskiego, str. 283.

B. Rekomendacje w zakresie zadań proponowanych w Zmianie PZPWL

1. W zakresie struktury przestrzennej:

- 1) Podjęcie działań w zakresie zapewnienia ładu przestrzennego na terenie gminy poprzez racjonalizację użytkowania przestrzeni i zapobiegania jej degradacji;
- 2) Stworzenie warunków umożliwiających uporządkowanie obszarów funkcjonalnych na terenie gminy, w tym infrastruktury technicznej;
- 3) Podjęcie działań zwiększających efektywność gospodarowania przestrzenią;
- 4) Stworzenie warunków pozwalających na kształtowanie procesów urbanizacji w celu osiągnięcia najkorzystniejszych rozwiązań przestrzennych;
- 5) Podjęcie działań zwiększających odporność struktury przestrzennej gminy na zagrożenia wynikające z ekstremalnych zjawisk przyrodniczych i katastrof;
- 6) Dążenie do osiągnięcia wysokiej jakości środowiska przyrodniczego poprzez ochronę i odpowiednie użytkowanie;

2. W zakresie miejsca w strukturze przestrzennej województwa:

- 1) położenie gminy w pobliżu II Paneuropejskiego Korytarza Transportowego, biegnącego wzdłuż autostrady A2, generującego rozwój społeczno – gospodarczy;
- 2) wykorzystanie położenia gminy w terenie o naturalnych i bardzo ciekawych zasobach przyrodniczych i kulturowych do rozwoju turystyki, w tym stworzenia tematycznego obszaru kulturowo – przyrodniczego;
- 3) wykorzystanie położenia w pobliżu obszaru węzłowego, krystalizującego strukturę przestrzenną województwa, obejmującego miejskie ośrodki rozwoju Świebodzin i Międzyrzecz, do rozwoju gospodarczo – społecznego gminy;

3. Pozostałe rekomendacje wynikające ze Zmiany PZPWL:

- 1) Modernizacja infrastruktury transportowej oraz zwiększenie dostępności komunikacyjnej;
- 2) Udoskonalenie i rozbudowa infrastruktury technicznej i komunalnej poprawiającej warunki życia oraz podnoszącej atrakcyjność inwestycyjną obszarów aktywności gospodarczej;
- 3) Udoskonalenie i rozbudowa infrastruktury społecznej – w szczególności w sferach edukacji, opieki zdrowotnej, kultury i pomocy społecznej;
- 4) Usprawnienie systemu transportu publicznego z wykorzystaniem partnerstwa publiczno – prywatnego;
- 5) Uzyskanie trwałych efektów płynących ze współpracy międzyregionalnej;
- 6) Wspieranie działań na rzecz zwiększenia tożsamości regionalnej.
- 7) Wykorzystanie walorów środowiska i dziedzictwa kulturowego dla rozwoju turystyki
- 8) Promocja walorów turystycznych i stworzenie systemu informacji turystycznej;
- 9) Podejmowanie przedsięwzięć kulturalnych tworzących atrakcyjny wizerunek regionu i województwa;
- 10) Podniesienie jakości kształcenia
- 11) Dostosowanie kształcenia do potrzeb regionalnego rynku pracy i standardów UE
- 12) Wyrównanie szans edukacyjnych dzieci i młodzieży
- 13) Wspieranie działań na rzecz rozwoju społeczeństwa informacyjnego

REKOMENDACJE

Rekomendacje ze Zmiany PZPWL dla gmin województwa lubuskiego

- 14) Ograniczenie zakresu i skutków wykluczenia społecznego osób i rodzin, ich integracja ze społeczeństwem oraz wyrównanie szans rozwojowych dzieci i młodzieży;
- 15) Rozwój instytucjonalnego i kapitałowego otoczenia biznesu;
- 16) Wspieranie wzrostu zatrudnienia i mobilności zawodowej;
- 17) Poprawa jakości stanu środowiska przyrodniczego;
- 18) Kształtowanie procesów społecznych i przestrzennych dla poprawy jakości życia;
- 19) Rozbudowa i przebudowa sieci dróg komunikacji rowerowej o znaczeniu międzyregionalnym i międzynarodowym;

Nazwa Gminy: ŁĘKNICA
Typ jednostki: gmina miejska
Grupa Gmin: ponadlokalna
Powierzchnia: 16 km²
Liczba mieszkańców: 2.611

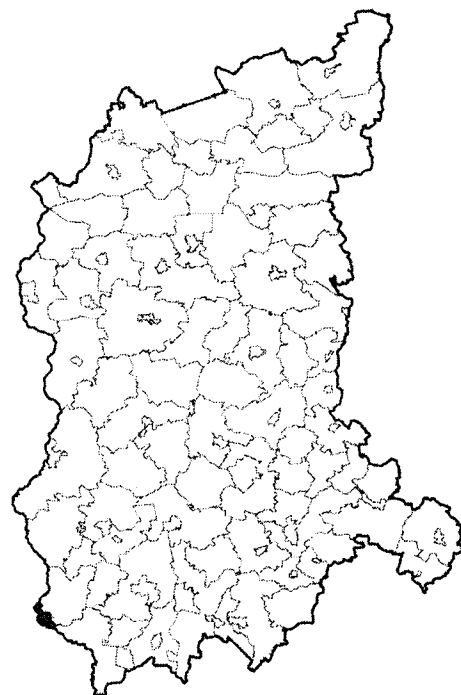
I. INFORMACJE OGÓLNE

1. Lokalizacja Gminy:

- położona w powiecie żarskim,
- w obszarze pogranicza polsko – niemieckiego,
- graniczy z woj. dolnośląskim.

2. Charakterystyka Gminy:

Gmina Łęknica leży w południowo - zachodniej części województwa lubuskiego, bezpośrednio przy granicy polsko - niemieckiej, którą stanowi rzeka Nysa Łużycka. W bezpośrednim sąsiedztwie leży miasto Bad Muskau. Na terenie gminy znajduje się Park Mużakowski - wpisany na listę światowego dziedzictwa UNESCO. Członek Stowarzyszenia Gmin Rzeczypospolitej Polskiej Euroregionu „Sprewa – Nysa - Bóbr”.



3. Stan planistyczny gminy wynikający z obowiązku ustawowego, zgodnie z art. 9 ustawy o planowaniu i zagospodarowaniu przestrzennym (Dz. U. Nr 80, z 2003 r., poz. 717 ze zm.)

Studium uwarunkowań i kierunków zagospodarowania przestrzennego miasta:

- **uchwalenie:**
Uchwała Nr XXX/153/2001 z dnia 20.06.2001 r.
- **zmiana:**
Uchwała Nr XXXVII/183/06 z dnia 11.04.2006 r.

4. Wnioski zgłoszone do Zmiany PZPWL:

Instytucja	Charakterystyka wniosku
Urząd Miejski w Łęknicy	Brak wniosków.
Generalna Dyrekcja Dróg Krajowych i Autostrad w Zielonej Górze	Uwzględnienie obwodnicy Łęknicy.
Zarząd Województwa Dolnośląskiego	- Uwzględnienie koncepcji stworzenia Parku Geologicznego "Łuk Mużakowa" dla ochrony walorów przyrodniczo-krajobrazowych i kulturowych tego obszaru, - utrzymanie istniejącego przebiegu lub wytrasowanie nowego dla drogi nr 12, - utrzymanie istniejącego przebiegu oraz poprawa warunków technicznych i wzmocnienie znaczenia drogi wojewódzkiej nr 350,

- uwzględnienie roli linii kolejowych nr 14.
--

5. Ważniejsze inwestycje zawarte w Indykatorywnym Planie Inwestycyjnym Lubuskiego Regionalnego Programu Operacyjnego na lata 2007 – 2013:

- 1) Internet Szerokopasmowy w województwie lubuskim w ramach rozwoju społeczeństwa informacyjnego,
- 2) Realizacja inwestycji w ramach programu małej retencji wodnej w województwie lubuskim.

Uwaga: wykaz wszystkich inwestycji zawartych w Indykatorywnym Planie Inwestycyjnym Lubuskiego Regionalnego Programu Operacyjnego na lata 2007 – 2013 zawarty jest w Zmianie Planu Zagospodarowania Przestrzennego Województwa Lubuskiego – część III, str. 283.

II. Rekomendacje ze Zmiany Planu zagospodarowania przestrzennego Województwa Lubuskiego:

A. Inwestycje celu publicznego. Programy rządowe i zadania samorządowe.

1. **Zadania umieszczone w centralnym rejestrze programów rządowych - wg opracowania zmiany PZPWL – część III, str. 283**
2. **Programy operacyjne współpracy transgranicznej:**
 - Polska (woj. lubuskie) – Brandenburgia – jako Podregion Zielonogórski PL432 złożony z 7 powiatów: krośnieńskiego, nowosolskiego, świebodzińskiego, zielonogórskiego, żagańskiego, wschowskiego i miasta na prawach powiatu Zielonej Góry;
 - Polska (Województwo Lubuskie – Saksonia) – Podregion Zielonogórski PL 432 i 15 powiatów woj. dolnośląskiego);
3. **Inne programy:**
 - 1) Program Operacyjny Infrastruktura i Środowisko na lata 2007 – 2013
 - 2) Program budowy dróg krajowych na lata 2008 – 2012
 - 3) Master Plan dla Transportu Kolejowego w Polsce do 2030 r.
 - 4) Krajowy Program Oczyszczania Ścieków Komunalnych
 - 5) Polityka Energetyczna Polski do 2030 r.

Uwaga: szczegółowe dane dotyczące powyższych programów zawarte są w części III opracowania Zmiany Planu Zagospodarowania Przestrzennego Województwa Lubuskiego, str. 283.

4. Programy samorządu Województwa Lubuskiego

- 1) Harmonogram budów i przebudów dróg wojewódzkich planowanych do realizacji na lata 2008 – 2015
- 2) Indykatorywny Plan Inwestycyjny Lubuskiego Regionalnego Programu Operacyjnego na lata 2007 – 2013
- 3) Plan Gospodarki Odpadami dla Województwa Lubuskiego na lata 2008 – 2011 z perspektywą na lata 2012 – 2019 – aktualizacja
- 4) Mała Retencja Wodna w Województwie Lubuskim.

Uwaga: szczegółowe dane dotyczące powyższych programów zawarte są w części III opracowania Zmiany Planu Zagospodarowania Przestrzennego Województwa Lubuskiego, str. 283.

B. Rekomendacje w zakresie zadań proponowanych w Zmianie PZPWL

1. W zakresie struktury przestrzennej:

- 1) podjęcie działań w zakresie zapewnienia ładu przestrzennego na terenie gminy poprzez racjonalizację użytkowania przestrzeni i zapobiegania jej degradacji,
- 2) stworzenie warunków umożliwiających uporządkowanie obszarów funkcjonalnych na

- terenie gminy, w tym infrastruktury technicznej,
 - 3) podjęcie działań zwiększających efektywność gospodarowania przestrzenią,
 - 4) stworzenie warunków pozwalających na kształtowanie procesów urbanizacji w celu osiągnięcia najkorzystniejszych rozwiązań przestrzennych,
 - 5) podjęcie działań zwiększających odporność struktury przestrzennej gminy na zagrożenia wynikające z ekstremalnych zjawisk przyrodniczych i katastrof,
 - 6) dążenie do osiągnięcia wysokiej jakości środowiska przyrodniczego poprzez ochronę i odpowiednie użytkowanie.
- 2. W zakresie miejsca w strukturze przestrzennej województwa:**
- 1) położenie w pobliżu III Paneuropejskiego Korytarza Transportowego, biegnącego wzdłuż autostrady A18, stanowiącego jedną z głównych osi konstrukcyjnych rozwoju przestrzennego województwa, generującego rozwój społeczno – gospodarczy;
 - 2) wykorzystanie położenia gminy w obszarze o naturalnych i bardzo ciekawych zasobach przyrodniczych i kulturowych, do rozwoju turystyki i rekreacji oraz związanych z nim usług oraz stworzenie tematycznego szlaku kulturowo – przyrodniczego;
- 3. Pozostałe rekomendacje wynikające ze Zmiany PZPWL:**
- 1) Modernizacja infrastruktury transportowej oraz zwiększenie dostępności komunikacyjnej,
 - 2) Udoskonalenie i rozbudowa infrastruktury technicznej i komunalnej poprawiającej warunki życia oraz podnoszącej atrakcyjność inwestycyjną obszarów aktywności gospodarczej,
 - 3) Udoskonalenie i rozbudowa infrastruktury społecznej – w szczególności w sferach edukacji, opieki zdrowotnej, kultury i pomocy społecznej,
 - 4) Usprawnienie systemu transportu publicznego z wykorzystaniem partnerstwa publiczno – prywatnego,
 - 5) Uzyskanie trwałych efektów płynących ze współpracy międzyregionalnej,
 - 6) Wspieranie działań na rzecz zwiększenia tożsamości regionalnej,
 - 7) Wykorzystanie walorów środowiska i dziedzictwa kulturowego dla rozwoju turystyki,
 - 8) Promocja walorów turystycznych i stworzenie systemu informacji turystycznej,
 - 9) Podejmowanie przedsięwzięć kulturalnych tworzących atrakcyjny wizerunek regionu i województwa,
 - 10) Podniesienie jakości kształcenia,
 - 11) Dostosowanie kształcenia do potrzeb regionalnego rynku pracy i standardów UE,
 - 12) Wyrównanie szans edukacyjnych dzieci i młodzieży,
 - 13) Wspieranie działań na rzecz rozwoju społeczeństwa informacyjnego,
 - 14) Ograniczenie zakresu i skutków wykluczenia społecznego osób i rodzin, ich integracja ze społeczeństwem oraz wyrównanie szans rozwojowych dzieci i młodzieży,
 - 15) Rozwój instytucjonalnego i kapitałowego otoczenia biznesu,
 - 16) Wspieranie wzrostu zatrudnienia i mobilności zawodowej,
 - 17) Poprawa jakości stanu środowiska przyrodniczego,
 - 18) Kształtowanie procesów społecznych i przestrzennych dla poprawy jakości życia,
 - 19) Rozbudowa i przebudowa sieci dróg komunikacji rowerowej o znaczeniu międzyregionalnym i międzynarodowym.

Nazwa Gminy: MAŁOMICE

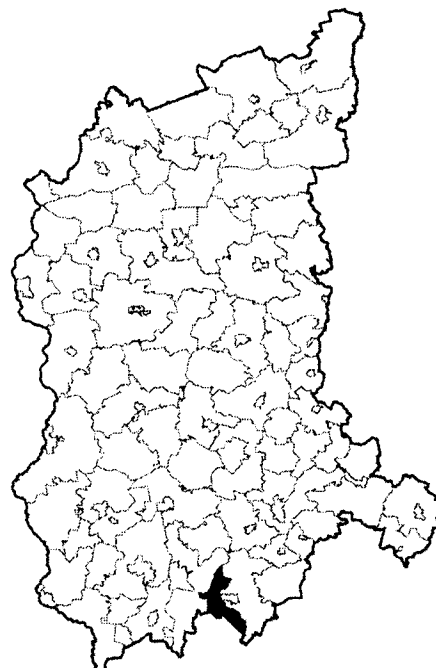
Typ jednostki:

gmina miejsko - wiejska

Grupa Gmin: lokalna

Powierzchnia: 80 km²

Liczba mieszkańców: 5.418



I. INFORMACJE OGÓLNE

1. Lokalizacja Gminy:

- położona w powiecie żagańskim,
- graniczy z woj. dolnośląskim.

2. Charakterystyka Gminy:

Przez teren gminy przepływa rzeka Bóbr. Bogactwo naturalne stanowią piaski, żwiry, ropy gliny pylaste i ruda darniowa. Gmina o charakterze rolniczym. Członek Stowarzyszenia Gmin Rzeczypospolitej Polskiej Euroregionu „Sprewa – Nysa - Bóbr”.

3. Stan planistyczny gminy wynikający z obowiązku ustawowego, zgodnie z art. 9 ustawy o planowaniu i zagospodarowaniu przestrzennym (Dz. U. Nr 80, z 2003 r., poz. 717 ze zm.)

Studium uwarunkowań i kierunków zagospodarowania przestrzennego gminy:

- **uchwalenie:**
Uchwała Nr XXXVI/282/2002 z dnia 26.04.2002 r.

4. Wnioski zgłoszone do Zmiany PZPWL:

Instytucja	Charakterystyka wniosku
Urząd Miejski w Małomicach	Brak wniosków.
Zarząd Województwa Dolnośląskiego	- Ochrona głównych korytarzy ekologicznych - Korytarza Południowo-Centralnego, - stworzenie spójnego systemu obszarów chronionych, - uwzględnienie roli linii kolejowych nr 275 i nr 14.
ENEA Operator Sp. z o.o.	Informacja: teren woj. lubuskiego w zakresie infrastruktury służącej dystrybucji energii elektrycznej obsługiwany jest przez Oddziały Dystrybucji Gorzów Wlkp. oraz Zielona Góra ENEA Operator.

5. Ważniejsze inwestycje zawarte w Indykatorywnym Planie Inwestycyjnym Lubuskiego Regionalnego Programu Operacyjnego na lata 2007 – 2013:

- 1) Internet Szerokopasmowy w województwie lubuskim w ramach rozwoju społeczeństwa informacyjnego,
- 2) Realizacja inwestycji w ramach programu małej retencji wodnej w województwie lubuskim.

Uwaga: wykaz wszystkich inwestycji zawartych w Indykatorywnym Planie Inwestycyjnym

Lubuskiego Regionalnego Programu Operacyjnego na lata 2007 – 2013 zawarty jest w Zmianie Planu Zagospodarowania Przestrzennego Województwa Lubuskiego – część III, str. 289.

II. Rekomendacje ze Zmiany Planu zagospodarowania przestrzennego Województwa Lubuskiego:

A. Inwestycje celu publicznego. Programy rządowe i zadania samorządowe.

1. **Zadania umieszczone w centralnym rejestrze programów rządowych - wg opracowania zmiany PZPWL – część III, str. 283**
2. **Programy operacyjne współpracy transgranicznej:**
 - Polska (woj. lubuskie) – Brandenburgia – jako Podregion Zielonogórski PL432 złożony z 7 powiatów: krośnieńskiego, nowosolskiego, świebodzińskiego, zielonogórskiego, żagańskiego, wschowskiego i miasta na prawach powiatu Zielonej Góry;
 - Polska (Województwo Lubuskie – Saksonia) – Podregion Zielonogórski PL 432 i 15 powiatów woj. dolnośląskiego);
3. **Inne programy:**
 - 1) Program Operacyjny Infrastruktura i Środowisko na lata 2007 – 2013
 - 2) Program budowy dróg krajowych na lata 2008 – 2012
 - 3) Master Plan dla Transportu Kolejowego w Polsce do 2030 r.
 - 4) Krajowy Program Oczyszczania Ścieków Komunalnych
 - 5) Polityka Energetyczna Polski do 2030 r.

Uwaga: szczegółowe dane dotyczące powyższych programów zawarte są w części III opracowania Zmiany Planu Zagospodarowania Przestrzennego Województwa Lubuskiego, str. 283.

4. Programy samorządu Województwa Lubuskiego

- 1) Harmonogram budów i przebudów dróg wojewódzkich planowanych do realizacji na lata 2008 – 2015
- 2) Indykatory Plan Inwestycyjny Lubuskiego Regionalnego Programu Operacyjnego na lata 2007 – 2013
- 3) Plan Gospodarki Odpadami dla Województwa Lubuskiego na lata 2008 – 2011 z perspektywą na lata 2012 – 2019 – aktualizacja
- 4) Mała Retencja Wodna w Województwie Lubuskim.

Uwaga: szczegółowe dane dotyczące powyższych programów zawarte są w części III opracowania Zmiany Planu Zagospodarowania Przestrzennego Województwa Lubuskiego, str. 283.

B. Rekomendacje w zakresie zadań proponowanych w zmianie PZPWL

1. W zakresie struktury przestrzennej:

- 1) podjęcie działań w zakresie zapewnienia ładu przestrzennego na terenie gminy poprzez racjonalizację użytkowania przestrzeni i zapobiegania jej degradacji,
- 2) stworzenie warunków umożliwiających uporządkowanie obszarów funkcjonalnych na terenie gminy, w tym infrastruktury technicznej,
- 3) podjęcie działań zwiększających efektywność gospodarowania przestrzenią,
- 4) stworzenie warunków pozwalających na kształtowanie procesów urbanizacji w celu osiągnięcia najkorzystniejszych rozwiązań przestrzennych,
- 5) podjęcie działań zwiększających odporność struktury przestrzennej gminy na zagrożenia wynikające z ekstremalnych zjawisk przyrodniczych i katastrof,
- 6) dążenie do osiągnięcia wysokiej jakości środowiska przyrodniczego poprzez ochronę i odpowiednie użytkowanie.

2. W zakresie miejsca w strukturze przestrzennej województwa:

- 1) położenie w pobliżu III Paneuropejskiego Korytarza Transportowego, biegnącego wzdłuż autostrady A18, stanowiącego jedną z głównych osi konstrukcyjnych rozwoju przestrzennego województwa, generującego rozwój społeczno – gospodarczy;
- 2) wykorzystanie położenia gminy w obszarze o naturalnych i bardzo ciekawych zasobach przyrodniczych i kulturowych, do rozwoju turystyki i rekreacji oraz związanych z nim usług oraz stworzenie tematycznego szlaku kulturowo – przyrodniczego;

3. Pozostałe rekomendacje wynikające ze Zmiany PZPWL:

- 1) Modernizacja infrastruktury transportowej oraz zwiększenie dostępności komunikacyjnej,
- 2) Udoskonalenie i rozbudowa infrastruktury technicznej i komunalnej poprawiającej warunki życia oraz podnoszącej atrakcyjność inwestycyjną obszarów aktywności gospodarczej,
- 3) Udoskonalenie i rozbudowa infrastruktury społecznej – w szczególności w sferach edukacji, opieki zdrowotnej, kultury i pomocy społecznej,
- 4) Usprawnienie systemu transportu publicznego z wykorzystaniem partnerstwa publiczno – prywatnego,
- 5) Uzyskanie trwałych efektów płynących ze współpracy międzyregionalnej,
- 6) Wspieranie działań na rzecz zwiększenia tożsamości regionalnej,
- 7) Wykorzystanie walorów środowiska i dziedzictwa kulturowego dla rozwoju turystyki,
- 8) Promocja walorów turystycznych i stworzenie systemu informacji turystycznej,
- 9) Podejmowanie przedsięwzięć kulturalnych tworzących atrakcyjny wizerunek regionu i województwa,
- 10) Podniesienie jakości kształcenia,
- 11) Dostosowanie kształcenia do potrzeb regionalnego rynku pracy i standardów UE,
- 12) Wyrównanie szans edukacyjnych dzieci i młodzieży,
- 13) Wspieranie działań na rzecz rozwoju społeczeństwa informacyjnego,
- 14) Ograniczenie zakresu i skutków wykluczenia społecznego osób i rodzin, ich integracja ze społeczeństwem oraz wyrównanie szans rozwojowych dzieci i młodzieży,
- 15) Rozwój instytucjonalnego i kapitałowego otoczenia biznesu,
- 16) Wspieranie wzrostu zatrudnienia i mobilności zawodowej,
- 17) Poprawa jakości stanu środowiska przyrodniczego,
- 18) Kształtowanie procesów społecznych i przestrzennych dla poprawy jakości życia,
- 19) Rozbudowa i przebudowa sieci dróg komunikacji rowerowej o znaczeniu międzyregionalnym i międzynarodowym.

Nazwa Gminy: MASZEWO

Typ jednostki: gmina wiejska

Grupa Gmin: lokalna

Powierzchnia: 214 km²

Liczba mieszkańców: 2.968

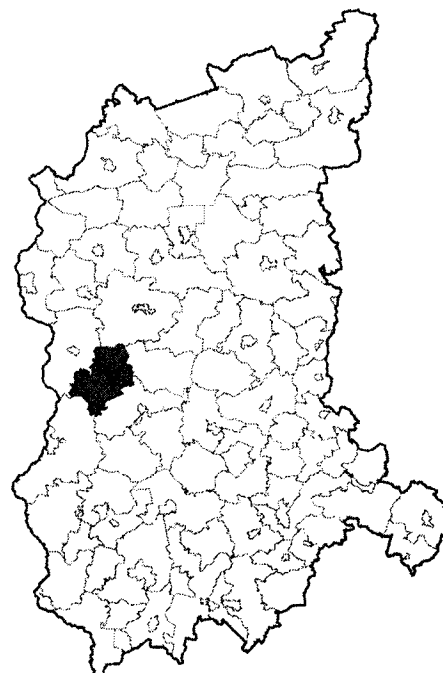
I. INFORMACJE OGÓLNE

1. Lokalizacja Gminy:

- położona w powiecie krośnieńskim.

2. Charakterystyka Gminy:

Gmina w całości położona jest w zlewni rzeki Odry i Pliszki. Pozostałą sieć hydrograficzną tworzą: Konotop, Lińska Struga i Kanał Krześciński, a także jeziora Trzebisz i Graniczne. Gmina o charakterze leśno – rolniczym. Członek Stowarzyszenia Gmin Rzeczypospolitej Polskiej Euroregionu „Sprewa – Nysa - Bóbr”.



3. Stan planistyczny gminy wynikający z obowiązku ustawowego, zgodnie z art. 9 ustawy o planowaniu i zagospodarowaniu przestrzennym (Dz. U. Nr 80, z 2003 r., poz. 717 ze zm.)

Studium uwarunkowań i kierunków zagospodarowania przestrzennego gminy:

- **uchwalenie:**
 Uchwała Nr XXVI/158/01 z dnia 24.04.2001 r.

4. Wnioski zgłoszone do Zmiany PZPWL:

Instytucja	Charakterystyka wniosku
Urząd Miejski w Maszewie	Brak wniosków.
Minister Gospodarki	Umieszczenie obszarów złóż węgla brunatnego oraz objęcie tych obszarów ochroną przed zabudową infrastrukturą niezwiązaną z przemysłem wydobywczym.
Urząd Żeglugi Śródlądowej we Wrocławiu	Zaakcentowanie problematyki gospodarczego wykorzystania rzeki Odry, w tym do powrotu na rzekę transportu wodnego.
Wojewoda Zachodniopomorski	1. Odbudowa przekroju rzeki Odry dla przepuszczania wody katastrofalnej, 2. Budowa systemu monitorowania sytuacji hydrologicznej zlewni Odry z systemem ostrzegania na odcinku rzeki Odry przebiegającym przez teren Województwa Lubuskiego, 3. Modernizacja i przebudowa wałów przeciwpowodziowych wzdłuż rzeki Odry, 4. Modernizacja drogi wodnej rzeki Odry na znajdującym się na terenie województwa Lubuskiego, 5. Rozbudowa sieci łączności radiowej w celu przeprowadzenia sprawnych akcji ratunkowych (obecnie istniejący system radiowy nie zapewnia wystarczającego poziomu łączności).
Marszałek	Uwzględnienie Programu dla "Odry 2006" oraz problematyki ochrony przed powodzią

REKOMENDACJE
 Rekomendacje ze Zmiany PZPWL dla gmin województwa lubuskiego

Województwa Zachodniopomorskiego	zgodnej z Programem dla "Odry 2006".
Zarząd Województwa Dolnośląskiego	- Ochrona korytarza ekologicznego doliny Odry o znaczeniu międzynarodowym, - ochrona głównych korytarzy ekologicznych - Korytarza Zachodniego.
Starostwo Powiatowe w Krośnie Odrzańskim	Budowa infrastruktury przeciwpowodziowej rzeki Odry.
RZGW Szczecin	Plan powinien dopuszczać możliwość prowadzenia żeglugi na rzece Odrze, wystawiania na brzegu rzeki i na rzece oznakowania nawigacyjnego oraz prowadzenia robót utrzymaniowych na rzece i na prawym brzegu, tj. wykonywania, remontowania i modernizacji zabudowy regulacyjnej, wykonywania i utrzymywaniem urządzeń i budowli wodnych, wycinki drzewostanu zagrażającego bezpieczeństwu przeciwpowodziowemu i bezpieczeństwu żeglugi. W niedalekiej przyszłości planuje się na Odrze budowę flotyli łodolamaczy.
ENEA Operator Sp. z o.o.	Informacja: teren woj. lubuskiego w zakresie infrastruktury służącej dystrybucji energii elektrycznej obsługiwany jest przez Oddziały Dystrybucji Gorzów Wlkp. oraz Zielona Góra ENEA Operator.
PGNiG SA Oddział w Zielonej Górze	Informacja: na terenie woj. lubuskiego leżą udokumentowane złoża ropy naftowej –Rybaki – Blok Połęcko, dla którego utworzono obszar i teren górniczy "Rybaki".

5. Ważniejsze inwestycje zawarte w Indykatywnym Planie Inwestycyjnym Lubuskiego Regionalnego Programu Operacyjnego na lata 2007 – 2013:

- Internet Szerokopasmowy w województwie lubuskim w ramach rozwoju społeczeństwa informacyjnego,
- Realizacja inwestycji w ramach programu małej retencji wodnej w województwie lubuskim.

Uwaga: wykaz wszystkich inwestycji zawartych w Indykatywnym Planie Inwestycyjnym Lubuskiego Regionalnego Programu Operacyjnego na lata 2007 – 2013 zawarty jest w Zmianie Planu Zagospodarowania Przestrzennego Województwa Lubuskiego – część III, str. 283.

II. Rekomendacje ze Zmiany Planu Zagospodarowania Przestrzennego Województwa Lubuskiego:

A. Inwestycje celu publicznego. Programy rządowe i zadania samorządowe.

1. **Zadania umieszczone w centralnym rejestrze programów rządowych - wg opracowania zmiany PZPWL – część III, str. 283**
2. **Programy operacyjne współpracy transgranicznej:**
 - Polska (woj. lubuskie) – Brandenburgia – jako Podregion Zielonogórski PL432 złożony z 7 powiatów: krośnieńskiego, nowosolskiego, świebodzińskiego, zielonogórskiego, żagańskiego, wschowskiego i miasta na prawach powiatu Zielonej Góry;
 - Polska (Województwo Lubuskie – Saksonia) – Podregion Zielonogórski PL 432 i 15 powiatów woj. dolnośląskiego);
3. **Inne programy:**
 - 1) Program Operacyjny Infrastruktura i Środowisko na lata 2007 – 2013
 - 2) Program budowy dróg krajowych na lata 2008 – 2012
 - 3) Master Plan dla Transportu Kolejowego w Polsce do 2030 r.
 - 4) Krajowy Program Oczyszczania Ścieków Komunalnych
 - 5) Polityka Energetyczna Polski do 2030 r.

Uwaga: szczegółowe dane dotyczące powyższych programów zawarte są w części III opracowania Zmiany Planu Zagospodarowania Przestrzennego Województwa Lubuskiego, str. 283.

4. Programy samorządu Województwa Lubuskiego

- 1) Harmonogram budów i przebudów dróg wojewódzkich planowanych do realizacji na lata 2008 – 2015

- 2) Indykatorywny Plan Inwestycyjny Lubuskiego Regionalnego Programu Operacyjnego na lata 2007 – 2013
- 3) Plan Gospodarki Odpadami dla Województwa Lubuskiego na lata 2008 – 2011 z perspektywą na lata 2012 – 2019 – aktualizacja
- 4) Mała Retencja Wodna w Województwie Lubuskim.

Uwaga: szczegółowe dane dotyczące powyższych programów zawarte są w części III opracowania Zmiany Planu Zagospodarowania Przestrzennego Województwa Lubuskiego, str. 283.

B. Rekomendacje w zakresie zadań proponowanych w Zmianie PZPWL

1. W zakresie struktury przestrzennej:

- 1) Podjęcie działań w zakresie zapewnienia ładu przestrzennego na terenie gminy poprzez racjonalizację użytkowania przestrzeni i zapobiegania jej degradacji;
- 2) Stworzenie warunków umożliwiających uporządkowanie obszarów funkcjonalnych na terenie gminy, w tym infrastruktury technicznej;
- 3) Podjęcie działań zwiększających efektywność gospodarowania przestrzenią;
- 4) Stworzenie warunków pozwalających na kształtowanie procesów urbanizacji w celu osiągnięcia najkorzystniejszych rozwiązań przestrzennych;
- 5) Podjęcie działań zwiększających odporność struktury przestrzennej gminy na zagrożenia wynikające z ekstremalnych zjawisk przyrodniczych i katastrof;
- 6) Dążenie do osiągnięcia wysokiej jakości środowiska przyrodniczego poprzez ochronę i odpowiednie użytkowanie;

2. W zakresie miejsca w strukturze przestrzennej województwa:

- 1) położenie gminy w jednej z osi konstrukcyjnych rozwoju przestrzennego województwa, przechodzącej wzdłuż rzeki Odry i Nysy Łużyckiej, Doliną Noteci i Warty, generujących rozwój gospodarczo – przestrzenny;
- 2) wykorzystanie położenia w Krośnie Odrzańskim portu rzeczno nad Odrą oraz zasobów przyrodniczych i kulturowych do rozwoju turystyki, rekreacji i związanych z tym usług;
- 3) wykorzystanie położenia gminy w obszarze o naturalnych i bardzo ciekawych zasobach przyrodniczych i kulturowych, do rozwoju turystyki i rekreacji oraz związanych z nim usług;

3. Pozostałe rekomendacje wynikające ze Zmiany PZPWL:

- 1) Modernizacja infrastruktury transportowej oraz zwiększenie dostępności komunikacyjnej;
- 2) Udoskonalenie i rozbudowa infrastruktury technicznej i komunalnej poprawiającej warunki życia oraz podnoszącej atrakcyjność inwestycyjną obszarów aktywności gospodarczej;
- 3) Udoskonalenie i rozbudowa infrastruktury społecznej – w szczególności w sferach edukacji, opieki zdrowotnej, kultury i pomocy społecznej;
- 4) Usprawnienie systemu transportu publicznego z wykorzystaniem partnerstwa publiczno – prywatnego;
- 5) Uzyskanie trwałych efektów płynących ze współpracy międzyregionalnej;
- 6) Wspieranie działań na rzecz zwiększenia tożsamości regionalnej.
- 7) Wykorzystanie walorów środowiska i dziedzictwa kulturowego dla rozwoju turystyki
- 8) Promocja walorów turystycznych i stworzenie systemu informacji turystycznej;
- 9) Podejmowanie przedsięwzięć kulturalnych tworzących atrakcyjny wizerunek regionu i województwa;
- 10) Podniesienie jakości kształcenia
- 11) Dostosowanie kształcenia do potrzeb regionalnego rynku pracy i standardów UE
- 12) Wyrównanie szans edukacyjnych dzieci i młodzieży
- 13) Wspieranie działań na rzecz rozwoju społeczeństwa informacyjnego

REKOMENDACJE

Rekomendacje ze Zmiany PZPWL dla gmin województwa lubuskiego

- 14) Ograniczenie zakresu i skutków wykluczenia społecznego osób i rodzin, ich integracja ze społeczeństwem oraz wyrównanie szans rozwojowych dzieci i młodzieży;
- 15) Rozwój instytucjonalnego i kapitałowego otoczenia biznesu;
- 16) Wspieranie wzrostu zatrudnienia i mobilności zawodowej;
- 17) Poprawa jakości stanu środowiska przyrodniczego;
- 18) Kształtowanie procesów społecznych i przestrzennych dla poprawy jakości życia;
- 19) Rozbudowa i przebudowa sieci dróg komunikacji rowerowej o znaczeniu międzyregionalnym i międzynarodowym;

Nazwa Gminy: MIĘDZYRZECZ

Typ jednostki:

gmina miejsko - wiejska

Grupa Gmin: regionalna

Powierzchnia: 315 km²

Liczba mieszkańców: 24.766

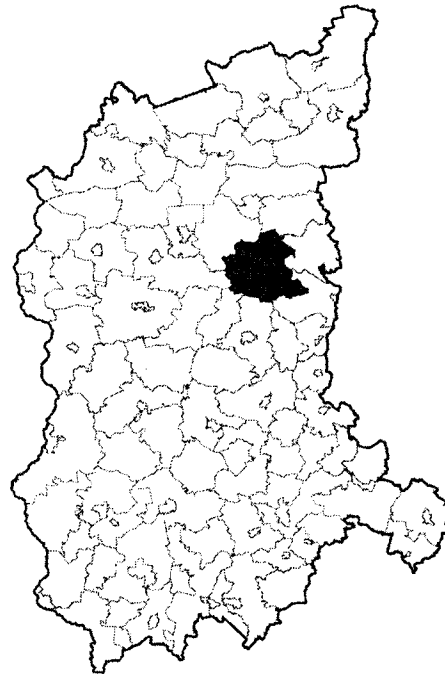
I. INFORMACJE OGÓLNE

1. Lokalizacja Gminy:

- położona w powiecie międzyrzeckim.

2. Charakterystyka Gminy:

Na terenie gminy znajduje się ok. 50 naturalnych zbiorników wodnych, w tym Jeziora: Głębokie, Długie, Chycińskie, Kurskie, Bobowickie i Wyszanoskie. Usytuowany jest tu jeden z największych na świecie systemów fortyfikacji - Międzyrzecki Rejon Umocniony. Podziemia odcinka centralnego MRU są obecnie rezerwatem nietoperzy – Nietoperek I i II.
Członek Stowarzyszenia Gmin Polskich Euroregionu „Pro Europa Viadrina”.



3. Stan planistyczny gminy wynikający z obowiązku ustawowego, zgodnie z art. 9 ustawy o planowaniu i zagospodarowaniu przestrzennym (Dz. U. Nr 80, z 2003 r., poz. 717 ze zm.)

Studium uwarunkowań i kierunków zagospodarowania przestrzennego gminy:

- uchwalenie:
Uchwała Nr XIII/94/99 z dnia 05.10.1999 r.

4. Wnioski zgłoszone do Zmiany PZPWL:

Instytucja	Charakterystyka wniosku
Urząd Miejski w Międzyrzeczu	Brak wniosków.
Generalna Dyrekcja Dróg Krajowych i Autostrad Oddział w Zielonej Górze	Uwzględnienie w planie drogi ekspresowej S3 i obwodnicy Międzyrzecza.
Generalna Dyrekcja Dróg Krajowych i Autostrad Oddział w Szczecinie	Uwzględnienie w planie drogi ekspresowej S3.
Generalna Dyrekcja Dróg Krajowych i Autostrad	Ujęcie w opracowywanym PZPWL wszystkich projektowanych aktualnie wariantów przebiegu trasy S3.