

07	Inwestycje w przedsiębiorstwa bezpośrednio związane z dziedziną badań i innowacji (innowacyjne technologie, tworzenie przedsiębiorstw przez uczelnie, istniejące ośrodki B+RT i przedsiębiorstwa itp.)	R.7.4.1	Liczba nowych produktów/usług	szt.
07	Inwestycje w przedsiębiorstwa bezpośrednio związane z dziedziną badań i innowacji (innowacyjne technologie, tworzenie przedsiębiorstw przez uczelnie, istniejące ośrodki B+RT i przedsiębiorstwa itp.)	R.7.4.2	Zmiana energochłonności	MWh/rok
07	Inwestycje w przedsiębiorstwa bezpośrednio związane z dziedziną badań i innowacji (innowacyjne technologie, tworzenie przedsiębiorstw przez uczelnie, istniejące ośrodki B+RT i przedsiębiorstwa itp.)	R.7.4.3	Zmiana ilości zużycia wody	m ³ /rok
07	Inwestycje w przedsiębiorstwa bezpośrednio związane z dziedziną badań i innowacji (innowacyjne technologie, tworzenie przedsiębiorstw przez uczelnie, istniejące ośrodki B+RT i przedsiębiorstwa itp.)	R.7.5.1	Liczba nowych projektów B+RT prowadzonych przez wsparte przedsiębiorstwa	szt.
14	Usługi i aplikacje dla MŚP (<i>e-handel, edukacja i szkolenia, tworzenie sieci itp.</i>)	R.14.1.1	Liczba osób korzystających z usług on-line	osoby

Numer wskaźnika	Nazwa wskaźnika	Jednostka miary
WSKAŹNIKI DODATKOWE PRODUKTU		
D.P.2.2.1	Liczba nabytych środków trwałych	szt.
D.P.2.2.2	Liczba nabytych wartości niematerialnych i prawnych	szt.
D.P.2.2.3	Liczba nabytych nieruchomości budynkowych	szt.
D.P.2.2.4	Liczba rozbudowanych/zmodernizowanych nieruchomości budynkowych	szt.
D.P.2.2.5	Powierzchnia nabytych nieruchomości	m ²
D.P.2.2.6	Kubatura nabytych nieruchomości budynkowych	m ³
D.P.2.2.7	Kubatura rozbudowanych/zmodernizowanych nieruchomości budynkowych	m ³
D.P.2.2.8	Liczba przeprowadzonych szkoleń w ramach projektu	szt.
D.P.2.2.9	Liczba wdrożonych lub zintegrowanych systemów informatycznych typu B2B	szt.
D.P.2.2.10	Liczba wybudowanych nieruchomości budynkowych	szt.
D.P.2.2.11	Kubatura wybudowanych nieruchomości budynkowych	m ³
D.P.2.2.12	Powierzchnia użytkowa wybudowanych obiektów	m ²
WSKAŹNIKI DODATKOWE REZULTATU		
D.R.2.2.1	Dodatkowe inwestycje wykreowane dzięki wsparciu	tys. PLN
D.R.2.2.2	Liczba nowych usług wprowadzonych w przedsiębiorstwie	szt.
D.R.2.2.3	Liczba nowych produktów wprowadzonych w przedsiębiorstwie	szt.
D.R.2.2.4	Liczba uzyskanych certyfikatów jakości	szt.

D.R.2.2.5	Liczba wdrożonych systemów zarządzania jakością	szt.
D.R.2.2.6	Poziom natężenia dźwięku	dB
D.R.2.2.7	Poziom natężenia oświetlenia pomieszczeń	lx
D.R.2.2.8	Wartość brutto produkcji/usług w przedsiębiorstwie	tys. PLN/rok
D.R.2.2.9	Liczba wypadków przy pracy	szt./rok
D.R.2.2.10	Liczba osób uczestniczących w szkoleniach realizowanych w ramach projektu	osoby
D.R.2.2.11	Wzrost przychodów (brutto) w oparciu o zrealizowaną inwestycję	%
D.R.2.2.12	Wzrost liczby nowych kontraktów/umów/porozumień handlowych	szt.
D.R.2.2.13	Liczba udoskonalonych/zmodernizowanych usług w przedsiębiorstwie	szt.
D.R.2.2.14	Liczba udoskonalonych/zmodernizowanych produktów wprowadzonych w przedsiębiorstwie	szt.
D.R.2.2.15	Wartość brutto produkcji/usług w przedsiębiorstwie wygenerowana przedmiotem projektu	tys. PLN/rok
D.R.2.2.16	Obniżenie stężenia szkodliwych dla zdrowia substancji na stanowisku pracy	mg/m ³
D.R.2.2.17	Wzrost zatrudnienia	%
D.R.2.2.18	Liczba gospodarstw domowych podłączonych do Internetu, w tym: na obszarach wiejskich	szt.
D.R.2.2.19	Liczba nowych usług elektronicznych dla MŚP świadczonych przez wsparte przedsiębiorstwa	szt.
D.R.2.2.20	Liczba przedsiębiorstw objętych wdrożonymi i/lub zintegrowanymi systemami informatycznymi typu B2B	szt.

Działanie 2.3 Poprawa konkurencyjności przedsiębiorstw poprzez doradztwo i wsparcie działań marketingowych

Numer kategorii interwencji	Nazwa kategorii interwencji	Kod wskaźnika	Nazwa wskaźnika	Jednostka miary
WSKAŹNIKI OBLIGATORYJNE PRODUKTU				
05	Usługi w zakresie zaawansowanego wsparcia dla przedsiębiorstw i grup przedsiębiorstw	P.5.4.1	Liczba przedsięwzięć informacyjno-promocyjnych o charakterze międzynarodowym	szt.
WSKAŹNIKI OBLIGATORYJNE REZULTATU				
-	-	-	-	-

Numer wskaźnika	Nazwa wskaźnika	Jednostka miary
WSKAŹNIKI DODATKOWE PRODUKTU		
D.P.2.3.1	Liczba targów i misji gospodarczych, w których uczestniczył beneficjent	szt.
D.P.2.3.2	Liczba osób korzystających z doradztwa	osoby
D.P.2.3.3	Liczba przedsięwzięć informacyjno-promocyjnych o charakterze krajowym	szt.
D.P.2.3.4	Liczba przygotowanych opracowań strategii rozwoju własnego przedsiębiorstwa	szt.




D.P.2.3.5	Liczba przygotowanych projektów, wdrożeń i udoskonaleń nowego produktu/usługi lub opracowań planów marketingowych	szt.
WSKAŹNIKI DODATKOWE REZULTATU		
D.R.2.3.1	Liczba nowych kontraktów handlowych, w tym: międzynarodowych	szt.
D.R.2.3.2	Liczba nowych kontaktów handlowych, w tym: międzynarodowych	szt.
D.R.2.3.3	Liczba uzyskanych certyfikatów jakości	szt.
D.R.2.3.4	Liczba odnowionych certyfikatów jakości	szt.
D.R.2.3.5	Liczba specjalistycznych usług doradczych dot. tworzenia sieci kooperacyjnych przedsiębiorstw	szt.
D.R.2.3.6	Liczba specjalistycznych usług doradczych dot. łączenia przedsiębiorstw	szt.
D.R.2.3.7	Liczba specjalistycznych usług doradczych dot. prowadzenia przedsiębiorstwa na terenie UE	szt.
D.R.2.3.8	Liczba specjalistycznych usług doradczych dot. wprowadzania przez przedsiębiorcę produktów na nowe rynki zagraniczne	szt.
D.R.2.3.9	Liczba specjalistycznych usług doradczych dot. pozyskiwania przez przedsiębiorcę zewnętrznego finansowania na rozwój działalności gospodarczej	szt.
D.R.2.3.10	Liczba usług doradczych zrealizowanych w przedsiębiorstwach, w tym: na obszarach wiejskich	szt.
D.R.2.3.11	Liczba godzin doradztwa uzyskanego przez przedsiębiorców	h
D.R.2.3.12	Liczba uzyskanych certyfikatów Systemu Zarządzania Środowiskowego	szt.
D.R.2.3.13	Liczba odnowionych certyfikatów Systemu Zarządzania Środowiskowego	szt.
D.R.2.3.14	Liczba narzędzi do szczegółowych analiz	szt.

Działanie 2.4 Transfer badań, nowoczesnych technologii i innowacji ze świata nauki do przedsiębiorstw


Numer kategorii interwencji	Nazwa kategorii interwencji	Kod wskaźnika	Nazwa wskaźnika	Jednostka miary
WSKAŹNIKI OBLIGATORYJNE PRODUKTU				
02	Infrastruktura B+RT (w tym wyposażenie w sprzęt, oprzyrządowanie i szybkie sieci informatyczne łączące ośrodki badawcze) oraz specjalistyczne ośrodki kompetencji technologicznych	P.2.1.1	Liczba objętych wsparciem ośrodków badawczych	szt.
02	Infrastruktura B+RT (w tym wyposażenie w sprzęt, oprzyrządowanie i szybkie sieci informatyczne łączące ośrodki badawcze) oraz specjalistyczne ośrodki kompetencji technologicznych	P.2.1.2	Liczba utworzonych laboratoriów	szt.
02	Infrastruktura B+RT (w tym wyposażenie w sprzęt, oprzyrządowanie i szybkie sieci informatyczne łączące ośrodki badawcze) oraz specjalistyczne ośrodki kompetencji technologicznych	P.2.1.3	Liczba zmodernizowanych laboratoriów	szt.



02	Infrastruktura B+RT (w tym wyposażenie w sprzęt, oprzyrządowanie i szybkie sieci informatyczne łączące ośrodki badawcze) oraz specjalistyczne ośrodki kompetencji technologicznych	P.2.2.1	Liczba projektów w zakresie tworzenia wspólnej infrastruktury badawczej	szt.
02	Infrastruktura B+RT (w tym wyposażenie w sprzęt, oprzyrządowanie i szybkie sieci informatyczne łączące ośrodki badawcze) oraz specjalistyczne ośrodki kompetencji technologicznych	P.2.3.1	Liczba zakupionej aparatury naukowo-badawczej	szt.
03	Transfer technologii i udoskonalanie sieci współpracy między MŚP, między MŚP a innymi przedsiębiorstwami, uczelniami, wszelkiego rodzaju instytucjami na poziomie szkolnictwa pomaturalnego, władzami regionalnymi, ośrodkami badawczymi oraz biegunami naukowymi i technologicznymi (parkami naukowymi i technologicznymi, technopoliami, itd.)	P.3.1.1	Liczba wspartych powiązań kooperacyjnych	szt.
03	Transfer technologii i udoskonalanie sieci współpracy między MŚP, między MŚP a innymi przedsiębiorstwami, uczelniami, wszelkiego rodzaju instytucjami na poziomie szkolnictwa pomaturalnego, władzami regionalnymi, ośrodkami badawczymi oraz biegunami naukowymi i technologicznymi (parkami naukowymi i technologicznymi, technopoliami, itd.)	P.3.1.2	Liczba przedsiębiorstw zaangażowanych w powiązania kooperacyjne	szt.
03	Transfer technologii i udoskonalanie sieci współpracy między MŚP, między MŚP a innymi przedsiębiorstwami, uczelniami, wszelkiego rodzaju instytucjami na poziomie szkolnictwa pomaturalnego, władzami regionalnymi, ośrodkami badawczymi oraz biegunami naukowymi i technologicznymi (parkami naukowymi i technologicznymi, technopoliami, itd.)	P.3.1.3	Liczba instytucji otoczenia biznesu zaangażowanych w powiązania kooperacyjne	szt.
03	Transfer technologii i udoskonalanie sieci współpracy między MŚP, między MŚP a innymi przedsiębiorstwami, uczelniami, wszelkiego rodzaju instytucjami na poziomie szkolnictwa pomaturalnego, władzami regionalnymi, ośrodkami badawczymi oraz biegunami naukowymi i technologicznymi (parkami naukowymi i technologicznymi, technopoliami, itd.)	P.3.2.1	Liczba wspartych instytucji otoczenia biznesu (IOB)	szt.
04	Wsparcie na rzecz rozwoju B+RT, w szczególności MŚP (w tym dostęp do usług zawiązanych z B+RT w ośrodkach badawczych)	P.4.1.1	Liczba jednostek naukowych zaangażowanych w realizację projektu	szt.
04	Wsparcie na rzecz rozwoju B+RT, w szczególności MŚP (w tym dostęp do usług zawiązanych z B+RT w ośrodkach badawczych)	P.4.1.2	Liczba przedsiębiorstw zaangażowanych w realizację projektu	szt.



07	Inwestycje w przedsiębiorstwa bezpośrednio związane z dziedziną badań i innowacji (<i>innowacyjne technologie, tworzenie przedsiębiorstw przez uczelnie, istniejące ośrodki B+RT i przedsiębiorstwa itp.</i>)	P.7.2.2	Wartość zakupionych środków trwałych/wartości niematerialnych i prawnych służących wdrożeniu projektu	PLN
07	Inwestycje w przedsiębiorstwa bezpośrednio związane z dziedziną badań i innowacji (<i>innowacyjne technologie, tworzenie przedsiębiorstw przez uczelnie, istniejące ośrodki B+RT i przedsiębiorstwa itp.</i>)	P.7.3.1	Liczba pomysłów innowacyjnych inkubowanych dzięki wsparciu	szt.
07	Inwestycje w przedsiębiorstwa bezpośrednio związane z dziedziną badań i innowacji (<i>innowacyjne technologie, tworzenie przedsiębiorstw przez uczelnie, istniejące ośrodki B+RT i przedsiębiorstwa itp.</i>)	P.7.4.2	Liczba wdrożonych technologii	szt.
07	Inwestycje w przedsiębiorstwa bezpośrednio związane z dziedziną badań i innowacji (<i>innowacyjne technologie, tworzenie przedsiębiorstw przez uczelnie, istniejące ośrodki B+RT i przedsiębiorstwa itp.</i>)	P.7.5.1	Liczba wspartych przedsiębiorstw prowadzących działalność B+RT	szt.
07	Inwestycje w przedsiębiorstwa bezpośrednio związane z dziedziną badań i innowacji (<i>innowacyjne technologie, tworzenie przedsiębiorstw przez uczelnie, istniejące ośrodki B+RT i przedsiębiorstwa itp.</i>)	P.7.5.2	Liczba laboratoriów utworzonych w przedsiębiorstwach	szt.
09	Inne działania mające na celu pobudzanie badań, innowacji i przedsiębiorczości w MŚP	P.9.1.1	Liczba MŚP wspartych w zakresie ochrony własności przemysłowej	szt.
09	Inne działania mające na celu pobudzanie badań, innowacji i przedsiębiorczości w MŚP	P.9.2.1	Liczba wspartych terenów inwestycyjnych (MŚP)	szt.
09	Inne działania mające na celu pobudzanie badań, innowacji i przedsiębiorczości w MŚP	P.9.2.2	Powierzchnia wspartych terenów inwestycyjnych (MŚP)	ha
WSKAŹNIKI OBLIGATORYJNE REZULTATU				
02	Infrastruktura B+RT (<i>w tym wyposażenie w sprzęt, oprzyrządowanie i szybkie sieci informatyczne łączące ośrodki badawcze</i>) oraz specjalistyczne ośrodki kompetencji technologicznych	R.2.1.1	Liczba projektów badawczych, rozwojowych i celowych realizowanych przy wykorzystaniu wspartej infrastruktury	szt.
02	Infrastruktura B+RT (<i>w tym wyposażenie w sprzęt, oprzyrządowanie i szybkie sieci informatyczne łączące ośrodki badawcze</i>) oraz specjalistyczne ośrodki kompetencji technologicznych	R.2.1.2	Liczba przedsiębiorstw korzystających z usług utworzonych laboratoriów	szt.
02	Infrastruktura B+RT (<i>w tym wyposażenie w sprzęt, oprzyrządowanie i szybkie sieci informatyczne łączące ośrodki badawcze</i>) oraz specjalistyczne ośrodki kompetencji technologicznych	R.2.1.3	Liczba przedsiębiorstw korzystających z usług zmodernizowanych laboratoriów	szt.
02	Infrastruktura B+RT (<i>w tym wyposażenie w sprzęt, oprzyrządowanie i szybkie sieci informatyczne łączące ośrodki badawcze</i>) oraz specjalistyczne ośrodki kompetencji technologicznych	R.2.2.1	Liczba jednostek naukowych korzystających ze wspólnej infrastruktury badawczej	szt.



02	Infrastruktura B+RT (w tym wyposażenie w sprzęt, oprzyrządowanie i szybkie sieci informatyczne łączące ośrodki badawcze) oraz specjalistyczne ośrodki kompetencji technologicznych	R.2.3.1	Liczba instytucji korzystających z zakupionej aparatury naukowo-badawczej	szt.
02	Infrastruktura B+RT (w tym wyposażenie w sprzęt, oprzyrządowanie i szybkie sieci informatyczne łączące ośrodki badawcze) oraz specjalistyczne ośrodki kompetencji technologicznych	R.2.4.1	Liczba jednostek naukowych korzystających ze wspartej infrastruktury informatycznej nauki	szt.
03	Transfer technologii i udoskonalanie sieci współpracy między MŚP, między MŚP a innymi przedsiębiorstwami, uczelniami, wszelkiego rodzaju instytucjami na poziomie szkolnictwa pomaturalnego, władzami regionalnymi, ośrodkami badawczymi oraz biegunami naukowymi i technologicznymi (parkami naukowymi i technologicznymi, technopoliami, itd.)	R.3.1.1	Liczba transferów technologii dokonanych pomiędzy zaangażowanymi podmiotami	szt.
03	Transfer technologii i udoskonalanie sieci współpracy między MŚP, między MŚP a innymi przedsiębiorstwami, uczelniami, wszelkiego rodzaju instytucjami na poziomie szkolnictwa pomaturalnego, władzami regionalnymi, ośrodkami badawczymi oraz biegunami naukowymi i technologicznymi (parkami naukowymi i technologicznymi, technopoliami, itd.)	R.3.2.1	Liczba usług wykonanych na rzecz przedsiębiorstw przez IOB	szt.
03	Transfer technologii i udoskonalanie sieci współpracy między MŚP, między MŚP a innymi przedsiębiorstwami, uczelniami, wszelkiego rodzaju instytucjami na poziomie szkolnictwa pomaturalnego, władzami regionalnymi, ośrodkami badawczymi oraz biegunami naukowymi i technologicznymi (parkami naukowymi i technologicznymi, technopoliami, itd.)	R.3.2.3	Liczba nowych i ulepszonych usług świadczonych przez IOB	szt.
04	Wsparcie na rzecz rozwoju B+RT, w szczególności MŚP (w tym dostęp do usług zawiązanych z B+RT w ośrodkach badawczych)	R.4.1.1	Liczba zgłoszeń patentowych jako efekt realizacji projektu celowego	szt.
04	Wsparcie na rzecz rozwoju B+RT, w szczególności MŚP (w tym dostęp do usług zawiązanych z B+RT w ośrodkach badawczych)	R.4.1.2	Liczba wdrożeń wyników projektów celowych	szt.
07	Inwestycje w przedsiębiorstwa bezpośrednio związane z dziedziną badań i innowacji (innowacyjne technologie, tworzenie przedsiębiorstw przez uczelnie, istniejące ośrodki B+RT i przedsiębiorstwa itp.)	R.7.1.1	Liczba nowych produktów lub usług wprowadzonych na rynek	szt.
07	Inwestycje w przedsiębiorstwa bezpośrednio związane z dziedziną badań i innowacji (innowacyjne technologie, tworzenie przedsiębiorstw przez uczelnie, istniejące ośrodki B+RT i przedsiębiorstwa itp.)	R.7.1.2	Liczba wdrożonych wyników prac B+RT	szt.



07	Inwestycje w przedsiębiorstwa bezpośrednio związane z dziedziną badań i innowacji (<i>innowacyjne technologie, tworzenie przedsiębiorstw przez uczelnie, istniejące ośrodki B+RT i przedsiębiorstwa itp.</i>)	R.7.2.1	Liczba nowych produktów/usług	szt.
07	Inwestycje w przedsiębiorstwa bezpośrednio związane z dziedziną badań i innowacji (<i>innowacyjne technologie, tworzenie przedsiębiorstw przez uczelnie, istniejące ośrodki B+RT i przedsiębiorstwa itp.</i>)	R.7.2.2	Liczba udoskonalonych produktów/usług	szt.
07	Inwestycje w przedsiębiorstwa bezpośrednio związane z dziedziną badań i innowacji (<i>innowacyjne technologie, tworzenie przedsiębiorstw przez uczelnie, istniejące ośrodki B+RT i przedsiębiorstwa itp.</i>)	R.7.3.1	Liczba działających MŚP, które prowadzą sprzedaż produktów lub usług powstałych w wyniku udzielonego wsparcia	szt.
07	Inwestycje w przedsiębiorstwa bezpośrednio związane z dziedziną badań i innowacji (<i>innowacyjne technologie, tworzenie przedsiębiorstw przez uczelnie, istniejące ośrodki B+RT i przedsiębiorstwa itp.</i>)	R.7.3.2	Liczba innowacji wprowadzonych przez powstałe dzięki udzielonemu wsparciu przedsiębiorstwa	szt.
07	Inwestycje w przedsiębiorstwa bezpośrednio związane z dziedziną badań i innowacji (<i>innowacyjne technologie, tworzenie przedsiębiorstw przez uczelnie, istniejące ośrodki B+RT i przedsiębiorstwa itp.</i>)	R.7.4.2	Zmiana energochłonności	MWh/rok
07	Inwestycje w przedsiębiorstwa bezpośrednio związane z dziedziną badań i innowacji (<i>innowacyjne technologie, tworzenie przedsiębiorstw przez uczelnie, istniejące ośrodki B+RT i przedsiębiorstwa itp.</i>)	R.7.4.3	Zmiana ilości zużycia wody	m ³ /rok
07	Inwestycje w przedsiębiorstwa bezpośrednio związane z dziedziną badań i innowacji (<i>innowacyjne technologie, tworzenie przedsiębiorstw przez uczelnie, istniejące ośrodki B+RT i przedsiębiorstwa itp.</i>)	R.7.5.1	Liczba nowych projektów B+RT prowadzonych przez wsparte przedsiębiorstwa	szt.
07	Inwestycje w przedsiębiorstwa bezpośrednio związane z dziedziną badań i innowacji (<i>innowacyjne technologie, tworzenie przedsiębiorstw przez uczelnie, istniejące ośrodki B+RT i przedsiębiorstwa itp.</i>)	R.7.5.2	Liczba nowopowstałych CBR	szt.
09	Inne działania mające na celu pobudzenie badań, innowacji i przedsiębiorczości w MŚP	R.9.1.1	Liczba zgłoszeń patentowych, zgłoszeń wzorów użytkowych, wzorów przemysłowych zapewniających ochronę prawną w kraju (MŚP)	szt.
09	Inne działania mające na celu pobudzenie badań, innowacji i przedsiębiorczości w MŚP	R.9.1.2	Liczba zgłoszeń patentowych, zgłoszeń wzorów użytkowych, wzorów przemysłowych zapewniających ochronę prawną za granicą (MŚP)	szt.
09	Inne działania mające na celu pobudzenie badań, innowacji i przedsiębiorczości w MŚP	R.9.2.1	Liczba inwestycji zlokalizowanych na przygotowanych terenach (MŚP)	szt.
09	Inne działania mające na celu pobudzenie badań, innowacji i przedsiębiorczości w MŚP	R.9.2.2	Wartość inwestycji zlokalizowanych na przygotowanych terenach (MŚP)	PLN



Numer wskaźnika	Nazwa wskaźnika	Jednostka miary
WSKAŹNIKI DODATKOWE PRODUKTU		
D.P.2.4.1	Liczba porozumień lub umów o współpracy pomiędzy przedsiębiorstwami a instytucjami badawczymi	szt.
D.P.2.4.2	Powierzchnia terenów inwestycyjnych udostępniona w wyniku realizacji wspartych projektów	ha
D.P.2.4.3	Liczba wybudowanych/zmodernizowanych/doposażonych pomieszczeń, w tym: pomieszczeń laboratoryjnych	szt.
D.P.2.4.4	Długość wybudowanej sieci światłowodowej	km
WSKAŹNIKI DODATKOWE REZULTATU		
D.R.2.4.1	Liczba produktów przebadanych przy wykorzystaniu zakupionej aparatury	szt.
D.R.2.4.2	Wartość inwestycji zlokalizowanych na przygotowanych terenach	PLN

Działanie 2.5 Rozwój regionalnych i lokalnych instytucji otoczenia biznesu				
Numer kategorii interwencji	Nazwa kategorii interwencji	Kod wskaźnika	Nazwa wskaźnika	Jednostka miary
WSKAŹNIKI OBLIGATORYJNE PRODUKTU				
05	Usługi w zakresie zaawansowanego wsparcia dla przedsiębiorstw i grup przedsiębiorstw	P.5.1.1	Liczba wspartych instytucji otoczenia biznesu	szt.
05	Usługi w zakresie zaawansowanego wsparcia dla przedsiębiorstw i grup przedsiębiorstw	P.5.1.2	Liczba wspartych sieci instytucji otoczenia biznesu	szt.
05	Usługi w zakresie zaawansowanego wsparcia dla przedsiębiorstw i grup przedsiębiorstw	P.5.2.1	Liczba wspartych sieci inwestorów prywatnych	szt.
05	Usługi w zakresie zaawansowanego wsparcia dla przedsiębiorstw i grup przedsiębiorstw	P.5.2.2	Liczba inwestorów prywatnych zrzeszonych w sieci inwestorów prywatnych	szt.
05	Usługi w zakresie zaawansowanego wsparcia dla przedsiębiorstw i grup przedsiębiorstw	P.5.8.1	Liczba wspartych funduszy pożyczkowych	szt.
05	Usługi w zakresie zaawansowanego wsparcia dla przedsiębiorstw i grup przedsiębiorstw	P.5.8.2	Liczba wspartych funduszy poręczeniowych	szt.
14	Usługi i aplikacje dla MŚP (<i>e-handel, edukacja i szkolenia, tworzenie sieci itp.</i>)	P.14.1.1	Liczba wspartych przedsiębiorstw prowadzących działalność gospodarczą związaną z gospodarką elektroniczną (usługi i aplikacje dla MŚP)	szt.
14	Usługi i aplikacje dla MŚP (<i>e-handel, edukacja i szkolenia, tworzenie sieci itp.</i>)	P.14.1.2	Liczba nowych e-usług	szt.
WSKAŹNIKI OBLIGATORYJNE REZULTATU				
05	Usługi w zakresie zaawansowanego wsparcia dla przedsiębiorstw i grup przedsiębiorstw	R.5.1.1	Liczba przedsiębiorstw wspartych przez instytucje otoczenia biznesu	szt.



05	Usługi w zakresie zaawansowanego wsparcia dla przedsiębiorstw i grup przedsiębiorstw	R.5.8.1	Liczba przedsiębiorstw wspartych przez fundusze pożyczkowe	szt.
05	Usługi w zakresie zaawansowanego wsparcia dla przedsiębiorstw i grup przedsiębiorstw	R.5.8.2	Wartość udzielonych pożyczek	PLN
05	Usługi w zakresie zaawansowanego wsparcia dla przedsiębiorstw i grup przedsiębiorstw	R.5.8.3	Liczba przedsiębiorstw wspartych przez fundusze poręczeniowe	szt.
05	Usługi w zakresie zaawansowanego wsparcia dla przedsiębiorstw i grup przedsiębiorstw	R.5.8.4	Wartość udzielonych poręczeń	PLN
14	Usługi i aplikacje dla MŚP (<i>e-handel, edukacja i szkolenia, tworzenie sieci itp.</i>)	R.14.1.1	Liczba osób korzystających z usług on-line	osoby

Numer wskaźnika	Nazwa wskaźnika	Jednostka miary
WSKAŹNIKI DODATKOWE PRODUKTU		
D.P.2.5.1	Liczba utworzonych funduszy pożyczkowych i poręczeniowych	szt.
D.P.2.5.2	Liczba przedsiębiorstw, które wdrożyły lub zintegrowały systemy informatyczne typu B2B	szt.
WSKAŹNIKI DODATKOWE REZULTATU		
D.R.2.5.1	Liczba przedsiębiorstw wspartych przez fundusze mikropożyczkowe i pożyczkowe	szt.
D.R.2.5.2	Wartość poręczeń udzielonych przedsiębiorstwom	tys. PLN
D.R.2.5.3	Wartość udzielonych kredytów	tys. PLN

Działanie 3.1 Infrastruktura ochrony środowiska przyrodniczego

Numer kategorii interwencji	Nazwa kategorii interwencji	Kod wskaźnika	Nazwa wskaźnika	Jednostka miary
WSKAŹNIKI OBLIGATORYJNE PRODUKTU				
44	Gospodarka odpadami komunalnymi i przemysłowymi	P.44.1.1	Liczba nowowybudowanych spalarni	szt.
44	Gospodarka odpadami komunalnymi i przemysłowymi	P.44.1.2	Liczba zmodernizowanych spalarni	szt.
44	Gospodarka odpadami komunalnymi i przemysłowymi	P.44.1.3	Liczba nowowybudowanych kompostowni	szt.
44	Gospodarka odpadami komunalnymi i przemysłowymi	P.44.1.4	Liczba zmodernizowanych kompostowni	szt.
44	Gospodarka odpadami komunalnymi i przemysłowymi	P.44.1.5	Liczba nowowybudowanych składowisk	szt.
44	Gospodarka odpadami komunalnymi i przemysłowymi	P.44.1.6	Liczba zmodernizowanych składowisk	szt.
44	Gospodarka odpadami komunalnymi i przemysłowymi	P.44.1.7	Liczba nowowybudowanych sortowni	szt.



44	Gospodarka odpadami komunalnymi i przemysłowymi	P.44.1.8	Liczba zmodernizowanych sortowni	szt.
44	Gospodarka odpadami komunalnymi i przemysłowymi	P.44.1.9	Liczba innych nowowybudowanych zakładów ZZO w ramach projektów kompleksowych	szt.
44	Gospodarka odpadami komunalnymi i przemysłowymi	P.44.1.10	Liczba innych zakładów ZZO zmodernizowanych w ramach projektów kompleksowych	szt.
44	Gospodarka odpadami komunalnymi i przemysłowymi	P.44.2.2	Ilość nowych instalacji do unieszkodliwiania odpadów	szt.
44	Gospodarka odpadami komunalnymi i przemysłowymi	P.44.2.3	Wartość nowych instalacji do unieszkodliwiania odpadów	PLN
45	Gospodarka wodna i zaopatrzenie w wodę pitną	P.45.1.1	Długość wybudowanej sieci wodociągowej	km
45	Gospodarka wodna i zaopatrzenie w wodę pitną	P.45.1.2	Długość zmodernizowanej sieci wodociągowej	km
45	Gospodarka wodna i zaopatrzenie w wodę pitną	P.45.1.3	Długość wybudowanej sieci kanalizacji sanitarnej w ramach kompleksowego projektu	km
45	Gospodarka wodna i zaopatrzenie w wodę pitną	P.45.1.4	Długość zmodernizowanej sieci kanalizacji sanitarnej w ramach kompleksowego projektu	km
46	Oczyszczalnie ścieków	P.46.1.1	Długość wybudowanej sieci wodociągowej w ramach kompleksowego projektu	km
46	Oczyszczalnie ścieków	P.46.1.2	Długość zmodernizowanej sieci wodociągowej w ramach kompleksowego projektu	km
46	Oczyszczalnie ścieków	P.46.1.3	Długość wybudowanej sieci kanalizacji sanitarnej	km
46	Oczyszczalnie ścieków	P.46.1.4	Długość zmodernizowanej sieci kanalizacji sanitarnej	km
46	Oczyszczalnie ścieków	P.46.1.5	Liczba wybudowanych oczyszczalni ścieków	szt.
46	Oczyszczalnie ścieków	P.46.1.6	Liczba przebudowanych oczyszczalni ścieków	szt.
53	Zapobieganie zagrożeniom (w tym opracowanie i wdrażanie planów i instrumentów zapobiegania i zarządzania zagrożeniami naturalnymi i technologicznymi)	P.53.1.1	Liczba zakupionych wozów pożarniczych wyposażonych w sprzęt do prowadzenia akcji ratowniczych i usuwania skutków katastrof	szt.
53	Zapobieganie zagrożeniom (w tym opracowanie i wdrażanie planów i instrumentów zapobiegania i zarządzania zagrożeniami naturalnymi i technologicznymi)	P.53.1.2	Liczba stworzonych w ramach realizacji programu stanowisk do analizowania i prognozowania zagrożeń	szt.
53	Zapobieganie zagrożeniom (w tym opracowanie i wdrażanie planów i instrumentów zapobiegania i zarządzania zagrożeniami naturalnymi i technologicznymi)	P.53.3.1	Liczba nowych stanowisk pomiarowych i innych narzędzi w zakresie monitoringu środowiska	szt.



53	Zapobieganie zagrożeniom (w tym opracowanie i wdrażanie planów i instrumentów zapobiegania i zarządzania zagrożeniami naturalnymi i technologicznymi)	P.53.3.2	Liczba zmodernizowanych stanowisk pomiarowych i innych narzędzi w zakresie monitoringu środowiska	szt.
WSKAŹNIKI OBLIGATORYJNE REZULTATU				
44	Gospodarka odpadami komunalnymi i przemysłowymi	R.44.1.1	Liczba osób objętych systemem zagospodarowania odpadów	osoby
44	Gospodarka odpadami komunalnymi i przemysłowymi	R.44.1.2	Moc przerobowa ZZO	tony/rok
44	Gospodarka odpadami komunalnymi i przemysłowymi	R.44.2.2	Zmiana ilości odzyskanych odpadów we wspartych przedsiębiorstwach	tony/rok
45	Gospodarka wodna i zaopatrzenie w wodę pitną	R.45.1.1	Liczba osób podłączonych do wybudowanej/zmodernizowanej sieci wodociągowej	osoby
45	Gospodarka wodna i zaopatrzenie w wodę pitną	R.45.1.2	Liczba osób podłączonych do wybudowanej/zmodernizowanej sieci kanalizacyjnej	osoby
46	Oczyszczalnie ścieków	R.46.1.1	Liczba osób podłączonych do wybudowanej/zmodernizowanej sieci wodociągowej	osoby
46	Oczyszczalnie ścieków	R.46.1.2	Liczba osób podłączonych do wybudowanej/zmodernizowanej sieci kanalizacyjnej	osoby
53	Zapobieganie zagrożeniom (w tym opracowanie i wdrażanie planów i instrumentów zapobiegania i zarządzania zagrożeniami naturalnymi i technologicznymi)	R.53.1.1	Liczba osób objętych ochroną przeciwpożarową lasów i innymi środkami ochrony	osoby
53	Zapobieganie zagrożeniom (w tym opracowanie i wdrażanie planów i instrumentów zapobiegania i zarządzania zagrożeniami naturalnymi i technologicznymi)	R.53.2.1	Objętość retencjonowanej wody w ramach małej i dużej retencji	m ³
53	Zapobieganie zagrożeniom (w tym opracowanie i wdrażanie planów i instrumentów zapobiegania i zarządzania zagrożeniami naturalnymi i technologicznymi)	R.53.2.2	Powierzchnia terenów objętych ochroną przeciwpowodziową	ha
53	Zapobieganie zagrożeniom (w tym opracowanie i wdrażanie planów i instrumentów zapobiegania i zarządzania zagrożeniami naturalnymi i technologicznymi)	R.53.2.3	Liczba osób objęta ochroną przeciwpowodziową	osoby

Numer wskaźnika	Nazwa wskaźnika	Jednostka miary
WSKAŹNIKI DODATKOWE PRODUKTU		
D.P.3.1.1	Liczba inwestycji w zakresie zapobiegania i kontroli zanieczyszczeń	szt.
D.P.3.1.2	Długość wybudowanej kanalizacji deszczowej	km

D.P.3.1.3	Długość zmodernizowanej kanalizacji deszczowej	km
D.P.3.1.4	Liczba wybudowanych stacji uzdatniania wody	szt.
D.P.3.1.5	Liczba zmodernizowanych stacji uzdatniania wody	szt.
D.P.3.1.6	Długość wybudowanych i przebudowanych wałów przeciwpowodziowych	km
D.P.3.1.7	Liczba wybudowanych i przebudowanych zbiorników retencyjnych	szt.
D.P.3.1.8	Liczba innych urządzeń wybudowanych lub zmodernizowanych służących retencjonowaniu wody	szt.
D.P.3.1.9	Powierzchnia składowisk objętych rekultywacją	ha
D.P.3.1.10	Liczba wybudowanych obiektów infrastruktury służącej poprawie bezpieczeństwa przeciwpożarowego i ekologicznego	szt.
D.P.3.1.11	Liczba obiektów ochrony przeciwpowodziowej	szt.
D.P.3.1.12	Długość cieków budowanych/przebudowanych/zabezpieczonych	km
WSKAŹNIKI DODATKOWE REZULTATU		
D.R.3.1.1	Powierzchnia obszarów objętych zintegrowanym systemem zapobiegania i kontroli zanieczyszczeń	ha
D.R.3.1.2	Powierzchnia obszarów objętych zwiększeniem retencji wodnej	ha
D.R.3.1.3	Powierzchnia obszarów objętych ochroną przeciwpożarową i innymi środkami ochrony	ha
D.R.3.1.4	Powierzchnia obszarów objętych ochroną przed zagrożeniami	ha
D.R.3.1.5	Wzrost wydajności stacji uzdatniania wody w wyniku realizacji projektu	m ³ /h
D.R.3.1.6	Liczba mieszkańców wyposażonych w wodę do picia odpowiedniej jakości	osoby

Działanie 3.2 Poprawa jakości powietrza, efektywności energetycznej oraz rozwój i wykorzystanie odnawialnych źródeł energii

Numer kategorii interwencji	Nazwa kategorii interwencji	Kod wskaźnika	Nazwa wskaźnika	Jednostka miary
WSKAŹNIKI OBLIGATORYJNE PRODUKTU				
33	Energia elektryczna	P.33.1.1	Długość wybudowanej sieci energetycznej	km
33	Energia elektryczna	P.33.1.2	Długość zmodernizowanej sieci energetycznej	km
35	Gaz ziemny	P.35.1.1	Długość wybudowanych/zmodernizowanych gazociągów przesyłowych i dystrybucyjnych	km
39	Energia odnawialna wiatrowa	P.39.1.1	Liczba jednostek wytwarzania energii elektrycznej z wiatru	szt.
39	Energia odnawialna wiatrowa	P.39.1.2	Liczba wybudowanych zakładów produkujących urządzenia do wytwarzania energii z OZE	szt.



39	Energia odnawialna wiatrowa	P.39.1.3	Moc zainstalowana energii elektrycznej	MW
40	Energia odnawialna słoneczna	P.40.1.1	Liczba jednostek wytwarzania energii cieplnej i elektrycznej przy wykorzystaniu energii promieniowania słonecznego	szt.
40	Energia odnawialna słoneczna	P.40.1.2	Liczba jednostek wytwarzania energii elektrycznej przy wykorzystaniu energii promieniowania słonecznego	szt.
40	Energia odnawialna słoneczna	P.40.1.3	Liczba jednostek wytwarzania energii cieplnej przy wykorzystaniu energii promieniowania słonecznego	szt.
41	Energia odnawialna: biomasa	P.41.1.1	Liczba wybudowanych instalacji do produkcji biokomponentów	szt.
41	Energia odnawialna: biomasa	P.41.1.5	Liczba wybudowanych jednostek wytwarzania energii elektrycznej i cieplnej z biomasy i biogazu	szt.
41	Energia odnawialna: biomasa	P.41.1.6	Liczba wybudowanych jednostek wytwarzania energii elektrycznej z biomasy i biogazu	szt.
41	Energia odnawialna: biomasa	P.41.1.7	Liczba wybudowanych jednostek wytwarzania energii cieplnej z biomasy i biogazu	szt.
42	Energia odnawialna: hydroelektryczna, geotermiczna i pozostałe	P.42.1.1	Liczba wybudowanych jednostek wytwarzania energii elektrycznej z energii wodnej	szt.
42	Energia odnawialna: hydroelektryczna, geotermiczna i pozostałe	P.42.1.2	Liczba wybudowanych jednostek wytwarzania energii cieplnej z energii geotermicznej	szt.
42	Energia odnawialna: hydroelektryczna, geotermiczna i pozostałe	P.42.1.4	Moc zainstalowana energii elektrycznej	MW
42	Energia odnawialna: hydroelektryczna, geotermiczna i pozostałe	P.42.1.5	Moc zainstalowana energii cieplnej	MW
43	Efektywność energetyczna, produkcja skojarzona (kogeneracja), zarządzanie energią	P.43.1.1	Liczba wybudowanych/przebudowanych jednostek wytwarzania energii elektrycznej i cieplnej	szt.
43	Efektywność energetyczna, produkcja skojarzona (kogeneracja), zarządzanie energią	P.43.1.2	Liczba wybudowanych/przebudowanych jednostek wytwarzania energii elektrycznej	szt.
43	Efektywność energetyczna, produkcja skojarzona (kogeneracja), zarządzanie energią	P.43.1.3	Liczba wybudowanych/przebudowanych jednostek wytwarzania energii cieplnej	szt.
43	Efektywność energetyczna, produkcja skojarzona (kogeneracja), zarządzanie energią	P.43.1.4	Moc zainstalowana energii elektrycznej	MW
43	Efektywność energetyczna, produkcja skojarzona (kogeneracja), zarządzanie energią	P.43.1.5	Moc zainstalowana energii cieplnej	MW



43	Efektywność energetyczna, produkcja skojarzona (kogeneracja), zarządzanie energią	P.43.2.1	Długość wybudowanej/przebudowanej sieci dystrybucyjnej energii elektrycznej	km
43	Efektywność energetyczna, produkcja skojarzona (kogeneracja), zarządzanie energią	P.43.2.2	Długość wybudowanej/przebudowanej sieci ciepłowniczej	km
43	Efektywność energetyczna, produkcja skojarzona (kogeneracja), zarządzanie energią	P.43.3.1	Liczba obiektów objętych termomodernizacją	szt.
47	Jakość powietrza	P.47.1.1	Liczba projektów w zakresie ochrony powietrza	szt.
WSKAŹNIKI OBLIGATORYJNE REZULTATU				
33	Energia elektryczna	R.33.1.1	Liczba odbiorców mających dostęp do wybudowanej sieci energetycznej	osoby
39	Energia odnawialna wiatrowa	R.39.1.1	Roczna wartość produkcji urządzeń na potrzeby OZE	PLN
39	Energia odnawialna wiatrowa	R.39.1.2	Ilość zaoszczędzonej energii pierwotnej w wyniku realizacji projektów	GJ/rok
40	Energia odnawialna słoneczna	R.40.1.1	Roczna wartość produkcji urządzeń na potrzeby OZE	PLN
40	Energia odnawialna słoneczna	R.40.1.2	Ilość zaoszczędzonej energii pierwotnej w wyniku realizacji projektów	GJ/rok
41	Energia odnawialna: biomasa	R.41.1.1	Roczna produkcja biokomponentów	tony
41	Energia odnawialna: biomasa	R.41.1.5	Ilość zaoszczędzonej energii pierwotnej w wyniku realizacji projektów	GJ/rok
42	Energia odnawialna: hydroelektryczna, geotermiczna i pozostałe	R.42.1.1	Ilość zaoszczędzonej energii pierwotnej w wyniku realizacji projektów	GJ/rok
43	Efektywność energetyczna, produkcja skojarzona (kogeneracja), zarządzanie energią	R.43.1.1	Ilość zaoszczędzonej energii pierwotnej w wyniku realizacji projektów	GJ/rok
43	Efektywność energetyczna, produkcja skojarzona (kogeneracja), zarządzanie energią	R.43.2.1	Ilość zaoszczędzonej energii elektrycznej w wyniku realizacji projektów	MWh/rok
43	Efektywność energetyczna, produkcja skojarzona (kogeneracja), zarządzanie energią	R.43.2.2	Ilość zaoszczędzonej energii cieplnej w wyniku realizacji projektów	GJ/rok
43	Efektywność energetyczna, produkcja skojarzona (kogeneracja), zarządzanie energią	R.43.3.1	Ilość zaoszczędzonej energii w wyniku realizacji projektów termomodernizacyjnych	MWh/rok
47	Jakość powietrza	R.47.1.1	Zmiana emisji głównych zanieczyszczeń powietrza: dwutlenek siarki, tlenki azotu, pyły, dwutlenek węgla	tony/rok



Numer wskaźnika	Nazwa wskaźnika	Jednostka miary
WSKAŹNIKI DODATKOWE PRODUKTU		
D.P.3.2.1	Liczba obiektów objętych redukcją zanieczyszczeń powietrza	szt.
D.P.3.2.2	Liczba stworzonych lokalnych planów i strategii energetycznych	szt.
D.P.3.2.3	Długość zmodernizowanej sieci energetycznej	km
D.P.3.2.4	Długość zmodernizowanych gazociągów przesyłowych i dystrybucyjnych	km
D.P.3.2.5	Liczba zmodernizowanych zakładów produkujących urządzenia do wytwarzania energii z OZE	szt.
D.P.3.2.6	Liczba inwestycji w przedsiębiorstwach w zakresie ochrony powietrza	szt.
D.P.3.2.7	Liczba zmodernizowanych jednostek wytwarzania energii elektrycznej z biomasy	szt.
D.P.3.2.8	Liczba zmodernizowanych jednostek wytwarzania energii cieplnej z biomasy	szt.
D.P.3.2.9	Długość wybudowanych gazociągów przesyłowych i dystrybucyjnych	km
D.P.3.2.10	Liczba wybudowanych/zmodernizowanych jednostek wytwarzania energii elektrycznej z energii wodnej, geotermicznej i pozostałych	szt.
D.P.3.2.11	Liczba zmodernizowanych jednostek wytwarzania energii cieplnej z energii wodnej, geotermicznej i pozostałych	szt.
D.P.3.2.13	Liczba wybudowanych/przebudowanych/zmodernizowanych jednostek wytwarzania energii elektrycznej	szt.
D.P.3.2.14	Liczba wybudowanych/przebudowanych/zmodernizowanych jednostek wytwarzania energii cieplnej	szt.
D.P.3.2.16	Długość zmodernizowanej sieci dystrybucyjnej energii elektrycznej	km
D.P.3.2.18	Długość wybudowanej/przebudowanej/zmodernizowanej sieci ciepłowniczej	km
WSKAŹNIKI DODATKOWE REZULTATU		
D.R.3.2.1	Liczba obiektów objętych termomodernizacją (z wyłączeniem projektów realizowanych w ramach kategorii interwencji nr 43)	szt.
D.R.3.2.2	Powierzchnia obiektów objętych termomodernizacją (z wyłączeniem projektów realizowanych w ramach kategorii interwencji nr 43)	m ²
D.R.3.2.3	Liczba odbiorców mających dostęp do wybudowanej/przebudowanej/zmodernizowanej sieci ciepłowniczej	osoby
D.R.3.2.4	Liczba odbiorców mających dostęp do przebudowanej/zmodernizowanej sieci energetycznej	osoby
D.R.3.2.5	Moc zainstalowana – energia odnawialna słoneczna	MW/rok
D.R.3.2.6	Moc zainstalowana energia odnawialna biomasa	MW/rok
D.R.3.2.7	Moc zainstalowana energia hydroelektryczna, geotermiczna i pozostałe	MW/rok
D.R.3.2.8	Moc zainstalowana – produkcja skojarzona (kogeneracja)	MW/rok
D.R.3.2.9	Ilość zaoszczędzonej energii w wyniku realizacji projektów	MW/rok

Działanie 3.3 Zarządzanie środowiskiem przyrodniczym

Numer kategorii interwencji	Nazwa kategorii interwencji	Kod wskaźnika	Nazwa wskaźnika	Jednostka miary
-----------------------------	-----------------------------	---------------	-----------------	-----------------



PROGRAM REGIONALNY
NARODOWA STRATEGIA SPÓJNOŚCI




Lubuskie
Warte zachodu

UNIA EUROPEJSKA
EUROPEJSKI FUNDUSZ
ROZWOJU REGIONALNEGO



WSKAŹNIKI OBLIGATORYJNE PRODUKTU				
51	Promowanie bioróżnorodności i ochrony przyrody (w tym NATURA 2000)	P.51.1.1	Liczba opracowanych planów ochrony	szt.
53	Zapobieganie zagrożeniom (w tym opracowanie i wdrażanie planów i instrumentów zapobiegania i zarządzania zagrożeniami naturalnymi)	P.53.1.1	Liczba zakupionych wozów pożarniczych wyposażonych w sprzęt do prowadzenia akcji ratowniczych i usuwania skutków katastrof	szt.
53	Zapobieganie zagrożeniom (w tym opracowanie i wdrażanie planów i instrumentów zapobiegania i zarządzania zagrożeniami naturalnymi)	P.53.1.2	Liczba stworzonych w ramach realizacji programu stanowisk do analizowania i prognozowania zagrożeń	szt.
53	Zapobieganie zagrożeniom (w tym opracowanie i wdrażanie planów i instrumentów zapobiegania i zarządzania zagrożeniami naturalnymi)	P.53.3.1	Liczba nowych stanowisk pomiarowych i innych narzędzi w zakresie monitoringu środowiska	szt.
53	Zapobieganie zagrożeniom (w tym opracowanie i wdrażanie planów i instrumentów zapobiegania i zarządzania zagrożeniami naturalnymi)	P.53.3.2	Liczba zmodernizowanych stanowisk pomiarowych i innych narzędzi w zakresie monitoringu środowiska	szt.
WSKAŹNIKI OBLIGATORYJNE REZULTATU				
51	Promowanie bioróżnorodności i ochrony przyrody (w tym NATURA 2000)	R.51.1.1	Łączna powierzchnia obszarów, na których przywrócono lub zapewniono ochronę właściwego stanu ekosystemów	ha
51	Promowanie bioróżnorodności i ochrony przyrody (w tym NATURA 2000)	R.51.1.2	Powierzchnia obszarów, dla których opracowano plany ochrony	ha
53	Zapobieganie zagrożeniom (w tym opracowanie i wdrażanie planów i instrumentów zapobiegania i zarządzania zagrożeniami naturalnymi)	R.53.1.1	Liczba osób objętych ochroną przeciwpożarową lasów i innymi środkami ochrony	osoby
53	Zapobieganie zagrożeniom (w tym opracowanie i wdrażanie planów i instrumentów zapobiegania i zarządzania zagrożeniami naturalnymi)	R.53.3.1	Powierzchnia terenów objętych systemem monitoringu	ha


Numer wskaźnika	Nazwa wskaźnika	Jednostka miary
WSKAŹNIKI DODATKOWE PRODUKTU		
D.P.3.3.1	Liczba utworzonych baz danych i systemów informatycznych do gromadzenia i przetwarzania informacji o środowisku	szt.
D.P.3.3.2	Liczba utworzonych lub doposażonych placówek przystosowanych do zbierania informacji i tworzenia baz danych o środowisku	szt.
D.P.3.3.3	Liczba zakupionego sprzętu specjalistycznego do prowadzenia akcji ratowniczych i usuwania skutków katastrof	szt.
D.P.3.3.4	Liczba wybudowanych/zmodernizowanych placówek służących promowaniu bioróżnorodności	szt.
WSKAŹNIKI DODATKOWE REZULTATU		
D.R.3.3.1	Powierzchnia obszarów objętych zwiększeniem retencji wodnej	ha



D.R.3.3.2	Powierzchnia obszarów objętych ochroną przeciwpożarową i innymi środkami ochrony	ha
D.R.3.3.3	Powierzchnia terenu objętego ochroną przed zagrożeniami	ha
D.R.3.3.4	Powierzchnia terenu objętego bazami danych o środowisku	ha
D.R.3.3.5	Powierzchnia obszarów, dla których opracowano plany ochrony	ha
D.R.3.3.6	Liczba osób korzystających z infrastruktury wspartej w wyniku realizacji projektu	osoby
D.R.3.3.7	Powierzchnia terenu objęta badaniem flory i fauny w ramach projektu	ha

Działanie 4.1 Rozwój i modernizacja infrastruktury ochrony zdrowia				
Numer kategorii interwencji	Nazwa kategorii interwencji	Kod wskaźnika	Nazwa wskaźnika	Jednostka miary
WSKAŹNIKI OBLIGATORYJNE PRODUKTU				
76	Infrastruktura ochrony zdrowia	P.76.1.2	Liczba przebudowanych instytucji ochrony zdrowia	szt.
76	Infrastruktura ochrony zdrowia	P.76.2.1	Liczba doposażonych instytucji ochrony zdrowia	szt.
79	Pozostała infrastruktura społeczna	P.79.1.1	Liczba zbudowanych/przebudowanych/doposażonych obiektów infrastruktury społecznej	szt.
WSKAŹNIKI OBLIGATORYJNE REZULTATU				
76	Infrastruktura ochrony zdrowia	R.76.1.1	Liczba pacjentów korzystających z infrastruktury ochrony zdrowia	osoby/rok
76	Infrastruktura ochrony zdrowia	R.76.2.1	Potencjalna liczba specjalistycznych badań medycznych, które zostaną wykonane zakupionym sprzętem	szt./rok
79	Pozostała infrastruktura społeczna	R.79.1.1	Liczba osób korzystających z obiektów infrastruktury społecznej	osoby/rok

Numer wskaźnika	Nazwa wskaźnika	Jednostka miary
WSKAŹNIKI DODATKOWE PRODUKTU		
D.P.4.1.1	Liczba doposażonych w aparaturę placówek służby zdrowia	szt.
D.P.4.1.2	Liczba zakupionego sprzętu aparatury medycznej	szt.
D.P.4.1.3	Liczba zmodernizowanego sprzętu medycznego	szt.
D.P.4.1.4	Liczba zmodernizowanych obiektów infrastruktury ochrony zdrowia zapewniających dostęp dla osób niepełnosprawnych	szt.
D.P.4.1.5	Powierzchnia zbudowanych/przebudowanych/zmodernizowanych obiektów infrastruktury ochrony zdrowia	m ²
D.P.4.1.6	Liczba wdrożonych programów diagnostycznych o zasięgu regionalnym	szt.
D.P.4.1.7	Liczba wdrożonych programów profilaktycznych o zasięgu regionalnym	szt.
D.P.4.1.8	Liczba wdrożonych programów terapeutycznych o zasięgu regionalnym	szt.



D.P.4.1.9	Liczba wdrożonych programów rehabilitacyjnych o zasięgu regionalnym	szt.
D.P.4.1.10	Liczba zmodernizowanych obiektów infrastruktury społecznej	szt.
D.P.4.1.11	Powierzchnia zbudowanych/przebudowanych/zmodernizowanych obiektów infrastruktury społecznej	m ²
D.P.4.1.12	Liczba pomieszczeń dostosowanych do wymagań higieniczno-sanitarnych	szt.
D.P.4.1.13	Liczba pomieszczeń dostosowanych do wymagań technicznych	szt.
D.P.4.1.14	Liczba zakupionych środków transportu sanitarnego	szt.
D.P.4.1.15	Liczba zbudowanych/przebudowanych/doposażonych obiektów	szt.
WSKAŹNIKI DODATKOWE REZULTATU		
D.R.4.1.1	Liczba osób korzystających z zakupionej aparatury	osoby/rok
D.R.4.1.2	Liczba ośrodków wyposażonych w sprzęt lub zmodernizowanych w wyniku realizacji wspartego projektu	szt.
D.R.4.1.3	Liczba osób niepełnosprawnych korzystających z infrastruktury społecznej i ochrony zdrowia	osoby/rok
D.R.4.1.4	Koszty utrzymania obiektów (zużycie energii elektrycznej, ciepłej i gazu)	PLN/rok
D.R.4.1.5	Powierzchnia pomieszczeń dostosowanych do wymagań higieniczno-sanitarnych	m ²
D.R.4.1.6	Powierzchnia pomieszczeń dostosowanych do wymagań technicznych	m ²
D.R.4.1.7	Liczba obiektów objętych termomodernizacją	szt.
D.R.4.1.8	Liczba ośrodków wyposażonych w środki transportu sanitarnego	szt.
D.R.4.1.9	Liczba osób korzystających ze środków transportu sanitarnego	osoby/rok

Działanie 4.2 Rozwój i modernizacja infrastruktury edukacyjnej				
Numer kategorii interwencji	Nazwa kategorii interwencji	Kod wskaźnika	Nazwa wskaźnika	Jednostka miary
WSKAŹNIKI OBLIGATORYJNE PRODUKTU				
75	Infrastruktura systemu oświaty	P.75.1.1	Liczba wybudowanych obiektów infrastruktury szkół wyższych/szkół	szt.
75	Infrastruktura systemu oświaty	P.75.1.2	Liczba obiektów infrastruktury szkół wyższych/szkół zapewniająca dostęp dla osób niepełnosprawnych	szt.
75	Infrastruktura systemu oświaty	P.75.1.3	Liczba przebudowanych obiektów infrastruktury szkół wyższych/szkół	szt.
75	Infrastruktura systemu oświaty	P.75.2.1	Liczba szkół wyższych doposażonych w aparaturę naukowo-badawczą na potrzeby dydaktyki	szt.
75	Infrastruktura systemu oświaty	P.75.2.2	Liczba szkół doposażonych w sprzęt na potrzeby dydaktyki	szt.
77	Infrastruktura opiekuńczo-wychowawcza	P.77.1.1	Liczba zbudowanych/przebudowanych/doposażonych obiektów infrastruktury opiekuńczo-wychowawczej	szt.
WSKAŹNIKI OBLIGATORYJNE REZULTATU				

75	Infrastruktura systemu oświaty	R.75.1.1	Liczba uczniów korzystających z infrastruktury wspartej w wyniku realizacji projektów	osoby
75	Infrastruktura systemu oświaty	R.75.1.2	Liczba studentów korzystających z infrastruktury wspartej w wyniku realizacji projektów	osoby
75	Infrastruktura systemu oświaty	R.75.2.1	Liczba studentów korzystających z infrastruktury dydaktycznej wspartej w wyniku realizacji projektów	osoby
75	Infrastruktura systemu oświaty	R.75.2.2	Liczba uczniów korzystających z infrastruktury dydaktycznej wspartej w wyniku realizacji projektów	osoby
77	Infrastruktura opiekuńczo-wychowawcza	R.77.1.1	Liczba osób korzystających z obiektów infrastruktury opiekuńczo-wychowawczej	osoby/rok

Numer wskaźnika	Nazwa wskaźnika	Jednostka miary
WSKAŹNIKI DODATKOWE PRODUKTU		
D.P.4.2.1	Liczba wybudowanych przedszkoli	szt.
D.P.4.2.2	Liczba zmodernizowanych przedszkoli	szt.
D.P.4.2.3	Liczba wyposażonych przedszkoli	szt.
D.P.4.2.4	Liczba wybudowanych warsztatów szkolnych	szt.
D.P.4.2.5	Liczba zmodernizowanych warsztatów szkolnych	szt.
D.P.4.2.6	Liczba wyposażonych warsztatów szkolnych	szt.
D.P.4.2.7	Liczba wybudowanych obiektów sportowych	szt.
D.P.4.2.8	Liczba zmodernizowanych obiektów sportowych	szt.
D.P.4.2.9	Liczba wyposażonych obiektów sportowych	szt.
D.P.4.2.10	Liczba wybudowanych stołówek szkolnych	szt.
D.P.4.2.11	Liczba zmodernizowanych stołówek szkolnych	szt.
D.P.4.2.12	Liczba wyposażonych stołówek szkolnych	szt.
D.P.4.2.13	Liczba wybudowanych internatów/burs szkolnych	szt.
D.P.4.2.14	Liczba zmodernizowanych internatów/burs szkolnych	szt.
D.P.4.2.15	Liczba wyposażonych internatów/burs szkolnych	szt.
D.P.4.2.16	Liczba wyposażonych szkół wyższych w nowoczesny sprzęt dydaktyczny, pomoce optymalizujące proces kształcenia, wyposażenie warsztatowe, zaplecze socjalno-bytowe	szt.
D.P.4.2.17	Liczba przebudowanych/zmodernizowanych obiektów infrastruktury opiekuńczo-wychowawczej	szt.
D.P.4.2.18	Liczba wybudowanych/zmodernizowanych/doposażonych obiektów placówek edukacyjnych	szt.
D.P.4.2.19	Powierzchnia wybudowanych/zmodernizowanych/doposażonych obiektów sportowych	m ²
D.P.4.2.20	Powierzchnia wybudowanych/zmodernizowanych/doposażonych obiektów infrastruktury szkół wyższych/szkół/placówek edukacyjnych	m ²
D.P.4.2.21	Powierzchnia wybudowanych/zmodernizowanych/doposażonych internatów/burs szkolnych	m ²
D.P.4.2.22	Powierzchnia wybudowanych/zmodernizowanych/doposażonych obiektów infrastruktury opiekuńczo-wychowawczej	m ²
D.P.4.2.23	Liczba zbudowanych/przebudowanych/doposażonych obiektów	szt.



WSKAŹNIKI DODATKOWE REZULTATU		
D.R.4.2.1	Liczba dzieci w przedszkolach korzystających z wybudowanej/zmodernizowanej infrastruktury	osoby
D.R.4.2.2	Liczba uczniów korzystających z warsztatów szkolnych w wybudowanej/zmodernizowanej infrastrukturze	osoby
D.R.4.2.3	Liczba uczniów/studentów korzystających z wybudowanych/zmodernizowanych obiektów sportowych	osoby
D.R.4.2.4	Liczba uczniów korzystających z wybudowanych/zmodernizowanych stołówek szkolnych	osoby
D.R.4.2.5	Liczba uczniów korzystających z wybudowanych/doposażonych internatów/burs szkolnych	osoby
D.R.4.2.6	Liczba studentów korzystających z nowoczesnego sprzętu dydaktycznego, pomocy optymalizujących proces kształcenia, wyposażenia warsztatowego, zaplecza socjalno-bytowego	osoby
D.R.4.2.7	Liczba uczniów korzystających z wybudowanych/zmodernizowanych/doposażonych obiektów placówek edukacyjnych	osoby
D.R.4.2.8	Liczba dzieci korzystających z wybudowanych/zmodernizowanych/doposażonych obiektów sportowych	osoby
D.R.4.2.9	Powierzchnia mieszkalna (użytkowa) na 1 mieszkańca/ucznia/studenta internatu/bursy	m ²
D.R.4.2.10	Liczba wychowanków korzystających z wybudowanych/przebudowanych/zmodernizowanych obiektów infrastruktury opiekuńczo-wychowawczej	osoby

Działanie 4.3 Rewitalizacja zdegradowanych obszarów miejskich i wiejskich				
Numer kategorii interwencji	Nazwa kategorii interwencji	Kod wskaźnika	Nazwa wskaźnika	Jednostka miary
WSKAŹNIKI OBLIGATORYJNE PRODUKTU				
50	Rewaloryzacja obszarów przemysłowych i rekultywacja skażonych gruntów	P.50.1.1	Powierzchnia terenów przemysłowych oraz powojennych poddanych rekultywacji	ha
50	Rewaloryzacja obszarów przemysłowych i rekultywacja skażonych gruntów	P.50.1.2	Liczba zrehabilitowanych składowisk	szt.
61	Zintegrowane projekty na rzecz rewitalizacji obszarów miejskich i wiejskich	P.61.1.1	Liczba zrewitalizowanych obszarów	szt.
61	Zintegrowane projekty na rzecz rewitalizacji obszarów miejskich i wiejskich	P.61.1.2	Powierzchnia zrewitalizowanych obszarów	ha
78	Infrastruktura mieszkalnictwa	P.78.1.1	Liczba zbudowanych/przebudowanych/doposażonych obiektów infrastruktury mieszkalnictwa	szt.
WSKAŹNIKI OBLIGATORYJNE REZULTATU				
61	Zintegrowane projekty na rzecz rewitalizacji obszarów miejskich i wiejskich	R.61.1.1	Liczba nowych przedsiębiorstw zlokalizowanych na zrewitalizowanych obszarach	szt.
78	Infrastruktura mieszkalnictwa	R.78.1.1	Liczba osób korzystających z obiektów infrastruktury mieszkalnictwa	osoby/rok



Numer wskaźnika	Nazwa wskaźnika	Jednostka miary
WSKAŹNIKI DODATKOWE PRODUKTU		
D.P.4.3.1	Powierzchnia zrehabilitowanych zdegradowanych obszarów przemysłowych	ha
D.P.4.3.2	Kubatura zmodernizowanych budynków z obszarów przemysłowych	m ³
D.P.4.3.3	Powierzchnia zrehabilitowanych zdegradowanych obszarów powojennych	ha
D.P.4.3.4	Kubatura zmodernizowanych budynków z obszarów powojennych	m ³
D.P.4.3.5	Powierzchnia zrehabilitowanych zdegradowanych obszarów popegeerowskich	ha
D.P.4.3.6	Kubatura zmodernizowanych budynków z obszarów popegeerowskich	m ³
D.P.4.3.7	Powierzchnia zmodernizowanych budynków z obszarów miejskich	ha
D.P.4.3.8	Kubatura zmodernizowanych budynków z obszarów miejskich	m ³
D.P.4.3.9	Liczba wybudowanych/wyremontowanych/zmodernizowanych/przebudowanych placów, alejek, ścieżek, tras, szlaków turystycznych na terenie rewitalizowanym	szt.
D.P.4.3.10	Powierzchnia wybudowanych/wyremontowanych/zmodernizowanych/przebudowanych placów, alejek, ścieżek, tras, szlaków turystycznych na terenie rewitalizowanym	m ²
D.P.4.3.11	Długość wybudowanych/wyremontowanych/zmodernizowanych/przebudowanych placów, alejek, ścieżek, tras, szlaków turystycznych na terenie rewitalizowanym	m
D.P.4.3.12	Liczba budynków poddanych rewitalizacji	szt.
D.P.4.3.13	Powierzchnia budynków poddanych rewitalizacji	m ²
D.P.4.3.14	Liczba obiektów przystosowanych dla potrzeb osób niepełnosprawnych	szt.
D.P.4.3.15	Długość wybudowanej kanalizacji deszczowej	km
D.P.4.3.16	Długość zmodernizowanej kanalizacji deszczowej	km
D.P.4.3.17	Liczba zbudowanych/przebudowanych/doposażonych obiektów	szt.
WSKAŹNIKI DODATKOWE REZULTATU		
D.R.4.3.1	Liczba osób objętych procesami rewitalizacyjnymi	osoba
D.R.4.3.2	Liczba funkcjonujących na zrewitalizowanym obszarze przedsiębiorstw	szt.
D.R.4.3.3	Liczba funkcjonujących na zrewitalizowanym obszarze instytucji/organizacji (instytucji publicznych, społecznych, organizacji pozarządowych)	szt.
D.R.4.3.4	Liczba zagospodarowanych obiektów przemysłowych	szt.
D.R.4.3.5	Liczba osób korzystających ze zrewitalizowanych obiektów	osoby
D.R.4.3.6	Liczba firm, które podjęły działalność na terenie zrewitalizowanym	szt.
D.R.4.3.7	Liczba zorganizowanych imprez kulturalnych/sportowych	szt.

Działanie 5.1 Rozwój i modernizacja regionalnej infrastruktury turystycznej i kulturowej

Numer kategorii interwencji	Nazwa kategorii interwencji	Kod wskaźnika	Nazwa wskaźnika	Jednostka miary
WSKAŹNIKI OBLIGATORYJNE PRODUKTU				



24	Ścieżki rowerowe	P.24.1.1	Długość wybudowanych lub oznakowanych/wytoczonych ścieżek rowerowych	km
57	Inne wsparcie na rzecz wzmocnienia usług turystycznych	P.57.1.1	Liczba nowych produktów turystycznych	szt.
57	Inne wsparcie na rzecz wzmocnienia usług turystycznych	P.57.1.2	Liczba zmodyfikowanych produktów turystycznych	szt.
57	Inne wsparcie na rzecz wzmocnienia usług turystycznych	P.57.1.3	Liczba wybudowanych obiektów turystycznych i rekreacyjnych	szt.
57	Inne wsparcie na rzecz wzmocnienia usług turystycznych	P.57.1.4	Liczba przebudowanych obiektów turystycznych i rekreacyjnych	szt.
57	Inne wsparcie na rzecz wzmocnienia usług turystycznych	P.57.1.5	Liczba zagospodarowanych obiektów przemysłowych i powojсковych	szt.
57	Inne wsparcie na rzecz wzmocnienia usług turystycznych	P.57.1.6	Powierzchnia zagospodarowanych terenów przemysłowych i powojсковych	ha
57	Inne wsparcie na rzecz wzmocnienia usług turystycznych	P.57.1.7	Liczba przebudowanych obiektów dziedzictwa kulturowego	szt.
57	Inne wsparcie na rzecz wzmocnienia usług turystycznych	P.57.1.8	Długość wybudowanych szlaków turystycznych	km
57	Inne wsparcie na rzecz wzmocnienia usług turystycznych	P.57.1.9	Długość przebudowanych szlaków turystycznych	km
57	Inne wsparcie na rzecz wzmocnienia usług turystycznych	P.57.2.1	Liczba utworzonych punktów informacji turystycznej	szt.
57	Inne wsparcie na rzecz wzmocnienia usług turystycznych	P.57.2.2	Liczba utworzonych turystycznych portali informacyjnych	szt.
58	Ochrona i zachowanie dziedzictwa kulturowego	P.58.1.1	Liczba obiektów/zbiorów dziedzictwa kulturowego objętych wsparciem	szt.
58	Ochrona i zachowanie dziedzictwa kulturowego	P.58.1.2	Liczba obiektów dziedzictwa kulturowego zapewniających dostęp dla osób niepełnosprawnych	szt.
58	Ochrona i zachowanie dziedzictwa kulturowego	P.58.1.3	Liczba obiektów/zbiorów poddanych konserwacji	szt.
58	Ochrona i zachowanie dziedzictwa kulturowego	P.58.2.1	Liczba zamontowanych systemów zabezpieczeń obiektów/zbiorów	szt.
59	Rozwój infrastruktury kulturalnej	P.59.1.1	Liczba wybudowanych obiektów instytucji kultury	szt.
59	Rozwój infrastruktury kulturalnej	P.59.1.2	Liczba przebudowanych obiektów instytucji kultury	szt.
59	Rozwój infrastruktury kulturalnej	P.59.1.3	Liczba obiektów instytucji kultury zapewniających dostęp dla osób niepełnosprawnych	szt.
WSKAŹNIKI OBLIGATORYJNE REZULTATU				
57	Inne wsparcie na rzecz wzmocnienia usług turystycznych	R.57.1.1	Liczba osób korzystających z produktów turystycznych	osoby/rok
57	Inne wsparcie na rzecz wzmocnienia usług turystycznych	R.57.1.2	Liczba osób korzystających z obiektów turystycznych	osoby/rok
57	Inne wsparcie na rzecz wzmocnienia usług turystycznych	R.57.2.1	Liczba turystów korzystających z systemu rezerwacji i informacji turystycznej	osoby/rok
58	Ochrona i zachowanie dziedzictwa kulturowego	R.58.1.1	Liczba osób odwiedzających obiekty dziedzictwa kulturowego objęte wsparciem	osoby/rok



58	Ochrona i zachowanie dziedzictwa kulturowego	R.58.2.1	Liczba zabezpieczonych obiektów/zbiorów	szt.
----	--	----------	---	------

Nazwa wskaźnika	Nazwa wskaźnika	Jednostka miary
WSKAŹNIKI DODATKOWE PRODUKTU		
D.P.5.1.1	Liczba utworzonych miejsc widokowych	szt.
D.P.5.1.2	Liczba utworzonych miejsc noclegowych	szt.
D.P.5.1.3	Liczba nowych obiektów sportowych	szt.
D.P.5.1.4	Liczba przebudowanych/rozbudowanych obiektów sportowych	szt.
D.P.5.1.5	Liczba utworzonych systemów i centrów informacji turystycznej	szt.
D.P.5.1.6	Powierzchnia zrewitalizowanych obiektów na cele turystyczne	m ²
D.P.5.1.7	Liczba zrewitalizowanych obiektów na cele turystyczne	szt.
D.P.5.1.8	Liczba zmodernizowanych obiektów turystycznych i rekreacyjnych	szt.
D.P.5.1.9	Liczba wybudowanej/zmodernizowanej innej infrastruktury turystycznej	szt.
D.P.5.1.10	Liczba wybudowanej/zmodernizowanej infrastruktury gastronomicznej podkreślającej specyfikę regionu	szt.
D.P.5.1.11	Liczba wybudowanych/zmodernizowanych obiektów i miejsc uzdrowiskowych	szt.
D.P.5.1.12	Liczba wyposażonych obiektów sportowych	szt.
D.P.5.1.13	Liczba opracowanych analiz, ekspertyz	szt.
D.P.5.1.14	Liczba zmodernizowanych obiektów infrastruktury kultury	szt.
D.P.5.1.15	Powierzchnia zmodernizowanych obiektów turystycznych i rekreacyjnych	m ²
D.P.5.1.16	Liczba zaadoptowanych obiektów przemysłowych i powojaskowych na cele kulturalne oraz sportowo-rekreacyjne	szt.
D.P.5.1.17	Liczba zaadoptowanych/zmodernizowanych zabytków architektury na potrzeby instytucji kultury	szt.
D.P.5.1.18	Liczba utworzonej/zmodernizowanej infrastruktury związanej z ochroną zasobów przyrodniczych	szt.
D.P.5.1.19	Liczba pomników przyrody poddanych ochronie	szt.
D.P.5.1.20	Liczba imprez, wystaw, konkursów, wykładów związanych z ochroną zasobów przyrodniczych	szt.
D.P.5.1.21	Liczba publikacji, ulotek, katalogów, prezentacji związanych z promocją turystyki, kultury i dziedzictwa przyrodniczego	szt.
D.P.5.1.22	Liczba obiektów sportowych zapewniających dostęp dla osób niepełnosprawnych	szt.
D.P.5.1.23	Powierzchnia wybudowanych/przebudowanych/rozbudowanych/zmodernizowanych obiektów sportowych	m ²
WSKAŹNIKI DODATKOWE REZULTATU		
D.R.5.1.1	Przychody z infrastruktury turystyki lub kultury objętej wsparciem w ramach projektu	PLN
D.R.5.1.2	Liczba uczestników imprez turystycznych, kulturalnych i sportowych	osoby
D.R.5.1.3	Liczba zorganizowanych imprez turystycznych, kulturalnych i sportowych	szt.
D.R.5.1.4	Liczba osób korzystających z informacji kulturalnej	osoby



D.R.5.1.5	Liczba osób korzystających z nowych i przebudowanych obiektów turystycznych, w tym: osoby zagraniczne	osoby
D.R.5.1.6	Liczba osób korzystających z wybudowanej/zmodernizowanej infrastruktury podkreślającej specyfikę regionu	osoby
D.R.5.1.7	Liczba osób korzystających z wybudowanych/zmodernizowanych obiektów i miejsc uzdrowiskowych	osoby
D.R.5.1.8	Liczba osób korzystających z wybudowanych/zmodernizowanych obiektów sportowych	osoby
D.R.5.1.9	Liczba instytucji, które skorzystały z analiz i ekspertyz	szt.
D.R.5.1.10	Liczba osób korzystających z zaadoptowanych/zmodernizowanych zabytków architektury na potrzeby instytucji kultury	osoby
D.R.5.1.11	Liczba osób korzystających z zaadoptowanych/zmodernizowanych obiektów zabytkowych i zespołów obiektów wraz z ich otoczeniem	osoby
D.R.5.1.12	Liczba osób korzystających z zaadoptowanych obiektów przemysłowych i powojennych na cele kulturalne oraz sportowo-rekreacyjne	osoby
D.R.5.1.13	Liczba osób korzystających z utworzonej/zmodernizowanej infrastruktury związanej z ochroną zasobów przyrodniczych	osoby
D.R.5.1.14	Liczba osób korzystających z imprez, wystaw, konkursów, wykładów związanych z ochroną zasobów przyrodniczych	osoby
D.R.5.1.15	Liczba osób korzystających z działań promujących turystykę, kulturę i dziedzictwo przyrodnicze	osoby

DYREKTOR DEPARTAMENTU
LUBUSKIEGO REGIONALNEGO PROGRAMU OPERACYJNEGO

Paweł Sługocki



**PROGRAM
REGIONALNY**
NARODOWA STRATEGIA SPÓJNOŚCI



Lubuskie
Warte zachodu

UNIA EUROPEJSKA
EUROPEJSKI FUNDUSZ
ROZWOJU REGIONALNEGO



Interpretacja wskaźników

dla projektów realizowanych w ramach
Lubuskiego Regionalnego Programu Operacyjnego na lata 2007-2013