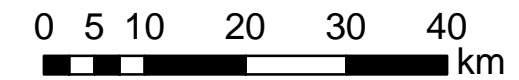








OPRACOWANIE EKOFIZJOGRAFICZNE DLA WOJEWÓDZTWA LUBUSKIEGO

MAPA NR 19

PRAWIDŁOWOŚCI PRZESTRZENNEGO ZRÓŻNICOWANIA
WARUNKÓW KLIMATYCZNYCH



LEGENDA

-  obszary o podobnych cechach klimatu
-  miasta wojewódzkie
-  miasta powiatowe
-  jeziora
-  rzeki
-  granica województwa