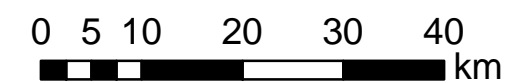






OPRACOWANIE EKOFIZJOGRAFICZNE DLA WOJEWÓDZTWA LUBUSKIEGO

MAPA NR 20

WALORYZACJA KLIMATU W WOJEWÓDZTWIE LUBUSKIM



LEGENDA

-  topoklimat zbiorników wodnych
-  topoklimat obszarów zurbanizowanych
-  topoklimat obszarów zalesionych
-  topoklimat form wypukłych
-  topoklimat form wklęsłych
-  topoklimat form płaskich poza dnami dolin
-  miasta wojewódzkie
-  miasta powiatowe
-  jeziora
-  rzeki
-  granica województwa