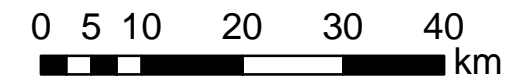











MAPA NR 1

### HYDROGEOLOGICZNY PODZIAŁ REGIONALNY OBSZARU WOJEWÓDZTWA LUBUSKIEGO



#### LEGENDA

-  gzwp udokumentowane
-  gzwp nieudokumentowane
-  miasta wojewódzkie
-  miasta powiatowe
-  jeziora
-  rzeki
-  granica województwa

