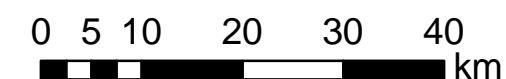


OPRACOWANIE EKOFIZJOGRAFICZNE DLA WOJEWÓDZTWA LUBUSKIEGO







MAPA NR 5

**ILOŚĆ OKRESÓW NIŻÓWKOWYCH LETNIO-JESIENNYCH W  
WYBRANYCH POSTERUNKACH OBSERWACYJNO - POMIAROWYCH  
1971 - 2010**



**LEGENDA**

**Posterunki pomiarowo-obszernacyjne IMGW-PIB**

-  wodowskaz rzeczny
-  miasta wojewódzkie
-  miasta powiatowe
-  jeziora
-  rzeki
-  granica województwa