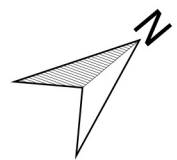


244000

245000



422000

423000

424000

246000

247000

Mapa akustyczna dla dróg wojewódzkich  
Województwa Lubuskiego  
o ruchu powyżej 3 000 000 poj./rok

**Mapa terenów zagrożonych  
hałasem, przekroczenie wartości  
dopuszczalnych wskaźnika L<sub>DWN</sub>**

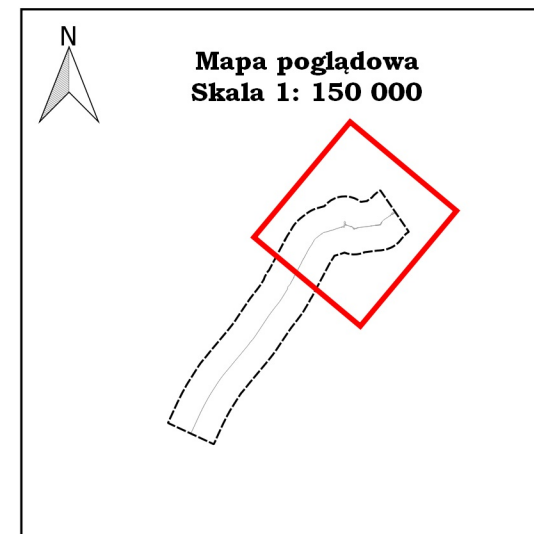

**Droga nr 296, arkusz 1/3**

**Legenda**

- Oś drogi
- Kilometraż
- Ulice
- Granica opracowania
- Budynki
- Szpitale, domy opieki społecznej
- Szkoły, przedszkola
- Wody
- Tereny zieleni

$\Delta L_{DWN}$  w dB(A)

- 0 - 5
- 5 - 10
- 10 - 15
- 15 - 20
- > 20



Układ współrzędnych "PUWG 1992"  
Skala 1:10 000

Wrocław, listopad 2016 r.

**Zamawiający:**

Zarząd Dróg Wojewódzkich w Zielonej Górze  
Al. Niepodległości 32  
65-042 Zielona Góra

**Wykonawca:**

LEMITOR Ochrona Środowiska Sp.z o.o.  
ul. Długosza 40  
51-162 Wrocław





Mapa akustyczna dla dróg wojewódzkich  
Województwa Lubuskiego  
o ruchu powyżej 3 000 000 poj./rok

**Mapa terenów zagrożonych  
hałasem, przekroczenie wartości  
dopuszczalnych wskaźnika  $L_{DWN}$**

**Droga nr 296, arkusz 2/3**

**Legenda**

- Oś drogi
- Kilometraż
- Ulice
- - - Granica opracowania
- Budynki
- Szpitale, domy opieki społecznej
- Szkoły, przedszkola
- Wody
- Tereny zieleni

$\Delta L_{DWN}$  w dB(A)

- 0 - 5
- 5 - 10
- 10 - 15
- 15 - 20
- > 20

Układ współrzędnych "PUWG 1992"  
Skala 1:10 000

Wrocław, listopad 2016 r.

**Zamawiający:**

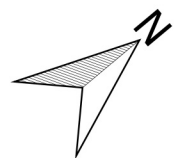
Zarząd Dróg Wojewódzkich w Zielonej Górze  
Al. Niepodległości 32  
65-042 Zielona Góra

**Wykonawca:**

LEMITOR Ochrona Środowiska Sp.z o.o.  
ul. Długosza 40  
51-162 Wrocław



241000



243000

244000

Mapa akustyczna dla dróg wojewódzkich  
Województwa Lubuskiego  
o ruchu powyżej 3 000 000 poj./rok

**Mapa terenów zagrożonych  
hałasem, przekroczenie wartości  
dopuszczalnych wskaźnika  $L_{DWN}$**

**Droga nr 296, arkusz 3/3**

**Legenda**

- Oś drogi
- Kilometraż
- Ulice
- Granica opracowania
- Budynki
- Szpitale, domy opieki społecznej
- Szkoły, przedszkola
- Wody
- Tereny zieleni

$\Delta L_{DWN}$  w dB(A)

- 0 - 5
- 5 - 10
- 10 - 15
- 15 - 20
- > 20

Układ współrzędnych "PUWG 1992"  
Skala 1:10 000

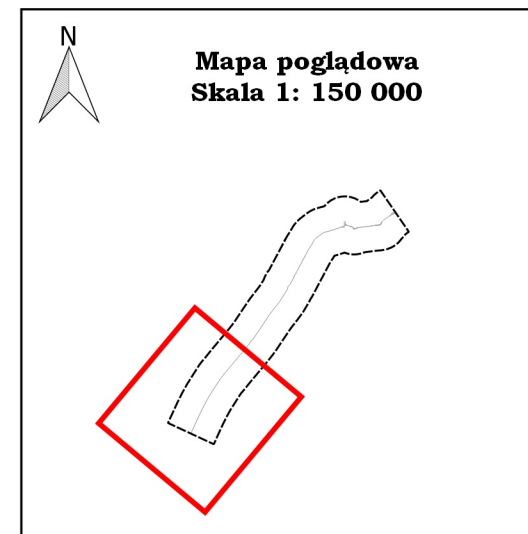
Wrocław, listopad 2016 r.

**Zamawiający:**

Zarząd Dróg Wojewódzkich w Zielonej Górze  
Al. Niepodległości 32  
65-042 Zielona Góra

**Wykonawca:**

LEMITOR Ochrona Środowiska Sp.z o.o.  
ul. Długosza 40  
51-162 Wrocław



419000

418000

421000

420000