

WNIOSKI I REKOMENDACJE Z PLANU ZAGOSPODAROWANIA PRZESTRZENNEGO WOJEWÓDZTWA LUBUSKIEGO

KARTY GMIN

TOM IV

Załącznik nr 4
do Uchwały nr
Sejmiku Województwa Lubuskiego
z dnia 2018 r.



ZARZĄD
WOJEWÓDZTWA
LUBUSKIEGO



Lubuskie
Warte zachodu

ZAMAWIAJĄCY

WOJEWÓDZTWO LUBUSKIE
Urząd Marszałkowski Województwa Lubuskiego w Zielonej Górze
ul. Podgórna 7
65-057 Zielona Góra
tel. +48 68 456 52 00
fax +48 68 456 52 96
www.lubuskie.pl

WYKONAWCA

BUDPLAN 

Budplan Sp. z o.o.
ul. Kordeckiego 20
04-327 Warszawa
tel. +48 22 870 42 74
fax +48 22 870 42 62
www.budplan.net

Główni projektanci

Anna Bereś
Anna Olbromska-Matusiak

Koordynatorzy

Anna Olbromska-Matusiak
Ewelina Skirzyńska
Ilona Izdebska-Jóźwik
Katarzyna Łysyganicz-Francuzik

Zespół autorski

Adam Potapowicz
Agnieszka Szaniawska
Anna Wojtczuk
Izabela Bielowska
Joanna Gosk
Kamil Suchożebski
Magdalena Smoczyńska
Małgorzata Kopka
Monika Szczypiorska
Roksana Fudała
Zuzanna Górecka-Gąbka

Adrianna Potocka
Anna Bielska
Dominika Grylak
Filip Bułkowski
Grzegorz Szyperek
Izabela Szymańska
Marlena Szklarz
Michał Babicki
Monika Nasilowska

Współpraca i konsultacje – Urząd Marszałkowski Województwa Lubuskiego w Zielonej Górze

Aleksandra Lewicka
Alicja Łukaszewska
Anna Kaczmarek
Cezary Wysocki
Elżbieta Jaworska
Jolanta Cygan-Bieleń
Kinga Matoga
Maja Włosińska
Mariusz Goraj
Marta Stamirowska
Roman Bąk

SPIS TREŚCI

WSTĘP	8
WYKAZ UŻYTYCH SKRÓTÓW	8
Babimost	9
Bledzew	14
Bobrowice	21
Bogdaniec	26
Bojadła	33
Brody	39
Brzeźnica	45
Bytnica	50
Bytom Odrzański	56
Cybinka	62
Czerwieńsk	68
Dąbie	75
Deszczno	82
Dobiegiew	89
Drezdenko	95
Gorzów Wlkp	102
Gozdnica	113
Górzycza	118
Gubin (gmina miejska)	124
Gubin (gmina wiejska)	130
Iłowa	137
Jasień	143
Kargowa	149
Kłodawa	155
Kolsko	161
Kostrzyn nad Odrą	166
Kożuchów	174
Krosno Odrzańskie	180
Krzyszczycze	187
Lipinki Łużyckie	193
Lubiszyn	198
Lubniewice	205
Lubrza	210
Lubsko	215

Łagów	221
Łęknica.....	227
Małomice.....	232
Maszewo	238
Międzyrzecz	245
Niegosławice	252
Nowa Sól (gmina miejska)	257
Nowa Sól (gmina wiejska).....	264
Nowe Miasteczko	271
Nowogród Bobrzański	276
Ośno Lubuskie	282
Otyń	287
Przewóz	293
Przytoczna	298
Pszczew.....	304
Rzepin.....	310
Santok.....	316
Siedlisko.....	323
Skąpe.....	329
Skwierzyna.....	334
Sława	340
Słońsk	345
Słubice	351
Stare Kurowo	358
Strzelce Krajeńskie	364
Sulechów	369
Sulęcín	377
Szczaniec.....	384
Szlichtyngowa	389
Szprotawa	394
Świdnica.....	400
Świebodzin.....	406
Torzym.....	412
Trzciel	419
Trzebiechów.....	425
Trzebiel	431
Tuplice	437

Witnica	442
Wschowa	449
Wymiarki	455
Zabór.....	460
Zbąszynek.....	467
Zielona Góra	473
Zwierzyn.....	483
Żagań (gmina miejska).....	489
Żagań (gmina wiejska)	495
Żary (gmina miejska).....	502
Żary (gmina wiejska).....	508

WSTĘP

Wnioski i rekomendacje z planu zagospodarowania przestrzennego województwa lubuskiego stanowią wykaz inwestycji, zadań oraz zapisów, które samorządy gminne muszą uwzględniać w swoich dokumentach planistycznych – studiach uwarunkowań i kierunków zagospodarowania przestrzennego oraz miejscowych planach zagospodarowania przestrzennego.

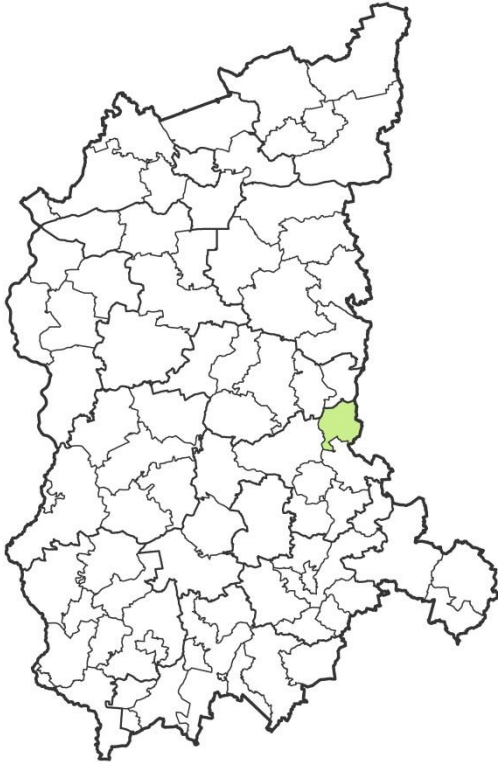
Dla wszystkich 82 gmin województwa lubuskiego wyszczególniono wnioski i rekomendacje w postaci kart, które w pierwszej części zawierają podstawowe informacje dotyczące położenia gminy, typu jednostki samorządu terytorialnego oraz powierzchni i liczby ludności (dane Banku Danych Lokalnych Głównego Urzędu Statystycznego na dzień 31 grudnia 2016 r.). W dalszej kolejności wskazano obszary funkcjonalne, do których kwalifikują się poszczególne gminy.

Dla każdej gminy uwzględniono inwestycje celu publicznego zgodnie z ustawą z dnia 21 sierpnia 1997 r. o gospodarce nieruchomościami (art. 6, Dz. U. z 2018 r. poz. 121), a także zadania wynikające z programów rządowych oraz samorządowych – zgodnie z art. 14 ust. 1 ustawy z dnia 5 czerwca 1998 r. o samorządzie województwa (Dz. U. z 2017 r. poz. 2096 z późn. zm.). Inwestycje celu publicznego oraz pozostałe zadania o znaczeniu ponadlokalnym wskazano w podziale na zakres tematyczny: system przyrodniczy, strefę społeczno-gospodarczą, dziedzictwo kulturowe, komunikację i transport, infrastrukturę techniczną oraz obronność i bezpieczeństwo. Sformułowano również wnioski i rekomendacje wynikające z zapisów PZPWL.

WYKAZ UŻYTYCH SKRÓTÓW

B+R – badania i rozwój
DK – droga krajowa
DP – droga powiatowa
DW – droga wojewódzka
GPZ – główny punkt zasilania
GZWP – główny zbiornik wód podziemnych
KOTURED – Kompleks Gospodarki Turystycznej i Edukacyjnej Odra-Warta-Noteć-Drawa
MG6 – Związek Celowy Gmin MG6
MRU – Międzyrzecki Rejon Umocniony
OZE – odnawialne źródła energii
PZPWL – Plan Zagospodarowania Przestrzennego Województwa Lubuskiego
RPO – Regionalny Program Operacyjny
SE – stacja elektroenergetyczna
TEN-T – Transeuropejska Sieć Transportowa
UE – Unia Europejska
ZIT – Zintegrowane Inwestycje Terytorialne

Nazwa gminy	BABIMOST
Typ jednostki samorządu terytorialnego	gmina miejsko-wiejska
Powiat	zielonogórski
Powierzchnia	93 km²
Liczba mieszkańców	6 277



1. OBSZARY FUNKCJONALNE

Gmina Babimost należy do następujących obszarów funkcjonalnych:

- wiejskie obszary funkcjonalne wymagające wsparcia procesów rozwojowych;
- obszary cenne przyrodniczo;
- obszary ochrony krajobrazów kulturowych;
- obszary ochrony i kształtowania zasobów wodnych;
- obszary ochrony strategicznych złóż kopalin;
- miasta i inne obszary tracące dotychczasowe funkcje społeczno-gospodarcze;
- obszary o najniższym poziomie dostępu do dóbr i usług warunkujących możliwości rozwojowe;
- obszary przygraniczne (strefa II i III).

2. INWESTYCJE CELU PUBLICZNEGO

W PZPWL, zgodnie z art. 39 ust. 5 ustawy z dnia 27 marca 2003 r. o planowaniu i zagospodarowaniu przestrzennym (Dz. U. z 2017 r., poz. 1073 z późn. zm.), uwzględniono inwestycje celu publicznego o znaczeniu ponadlokalnym, ustalone w dokumentach przyjętych przez Sejm Rzeczypospolitej Polskiej, Radę Ministrów, właściwego ministra lub sejmik województwa. W granicach gminy Babimost znalazły się następujące inwestycje celu publicznego o znaczeniu ponadlokalnym:

Inwestycje celu publicznego o znaczeniu ponadlokalnym w zakresie systemu przyrodniczego – tom I

Nazwa inwestycji	Dokumenty źródłowe
<ol style="list-style-type: none"> 1. Działania udrażniające w zakresie potrzeb przywracania ciągłości morfologicznej cieków województwa lubuskiego (rz. Gniła Obra) 2. Osiągnięcie właściwego stanu ochrony lub jego poprawę w odniesieniu do typów siedlisk przyrodniczych i gatunków o znaczeniu priorytetowym występujących w obszarach Natura 2000, które wymagają ochrony czynnej 3. Poprawa lub osiągnięcie właściwego stanu ochrony w odniesieniu do pozostałych typów siedlisk przyrodniczych i gatunków występujących w obszarach Natura 2000 	<ul style="list-style-type: none"> • Program udrożnienia wód płynących dla celów rybactwa w województwie lubuskim na lata 2005–2020 • Program Operacyjny Infrastruktura i Środowisko 2014–2020 • Priorytetowe Ramy Działań dla sieci Natura 2000 na Wieloletni Program Finansowania UE w latach 2014–2020 • Program Operacyjny Infrastruktura i Środowisko 2014–2020 • Priorytetowe Ramy Działań dla sieci Natura 2000 na Wieloletni Program Finansowania UE w latach 2014–2020

Inwestycje celu publicznego o znaczeniu ponadlokalnym w zakresie społeczno-gospodarczym – tom I

1. brak

Inwestycje celu publicznego o znaczeniu ponadlokalnym w zakresie dziedzictwa kulturowego i turystyki – tom I

1. brak

Inwestycje celu publicznego o znaczeniu ponadlokalnym w zakresie komunikacji i transportu – tom I

Nazwa inwestycji

1. Budowa obwodnicy Nowego Kramska w ciągu DW304 – dojazd do Portu Lotniczego Zielona Góra oraz do węzłów na autostradzie A2 w Trzcielu oraz Nowym Tomyślu
2. Modernizacja DW304 na odc. Nowe Kramsko – Babimost
3. Modernizacja linii kolejowej nr 358 Zbąszynek – Gubin na odcinku Zbąszynek – Czerwieńsk – II etap
4. Rozbudowa i poprawa wyposażenia lotniska w Babimoście, w tym rozbudowa bocznic kolejowej

Dokumenty źródłowe

- Plan inwestycji priorytetowych planowanych do realizacji na drogach wojewódzkich w ramach RPO – Lubuskie 2020 – lista zadań rezerwowych, obwodnice: lista podstawowa
- Program Rozwoju Transportu Województwa Lubuskiego
- Plan inwestycji priorytetowych planowanych do realizacji na drogach wojewódzkich w ramach RPO – Lubuskie 2020 – lista zadań rezerwowych, zdiagnozowane potrzeby – zadania nie posiadające dokumentacji projektowej
- Krajowy Program Kolejowy do 2023 roku – lista podstawowa
- Program Rozwoju Transportu Województwa Lubuskiego
- Strategia Rozwoju Województwa Lubuskiego 2020

Inwestycje celu publicznego o znaczeniu ponadlokalnym w zakresie infrastruktury technicznej – tom I

Nazwa inwestycji

1. Stacja GPZ Babimost (BBI), planowana modernizacja stacji celem poprawy niezawodności pracy sieci oraz umożliwienia przyłączenia kolejnych podmiotów do sieci
2. Planowana budowa linii napowietrznej WN-110 kV relacji: GPZ Zbąszynek (ZBS) ÷ GPZ Babimost (BBI)

Dokumenty źródłowe

- Plan rozwoju ENEA Operator Sp. z o.o. na lata 2014-2019
- Plan rozwoju ENEA Operator Sp. z o.o. na lata 2017-2022
- Plan rozwoju ENEA Operator Sp. z o.o. na lata 2014-2019

Inwestycje celu publicznego o znaczeniu ponadlokalnym w zakresie obronności i bezpieczeństwa – tom I

Nazwa inwestycji

1. Ochrona/zwiększanie retencji leśnej w zlewni. Opracowanie szczegółowej analizy i projektu możliwości zwiększenia retencji leśnej w powiązaniu z Kompleksowym projektem adaptacji lasów i leśnictwa do zmian klimatu – mała retencja oraz przeciwdziałanie erozji wodnej na terenach nizinnych
2. Renaturyzacja koryt cieków i ich brzegów. Opracowanie szczegółowej koncepcji możliwości renaturyzacji dolin rzecznych w regionie wodnym

Dokumenty źródłowe

- Plan zarządzania ryzykiem powodziowym dla obszaru dorzecza Odry (2016)
- Plan zarządzania ryzykiem powodziowym dla obszaru dorzecza Odry (2016)

3. POZOSTAŁE ZADANIA O ZNACZENIU PONADLOKALNYM

Część ustaleń w dokumentach przyjętych przez Sejm Rzeczypospolitej Polskiej, Radę Ministrów, właściwego ministra lub sejmik województwa nie stanowi inwestycji celu publicznego w rozumieniu ustawy z dnia 21 sierpnia 1997 r. o gospodarce nieruchomościami (Dz. U. z 2018 r. poz. 121). Zadania te są istotne dla rozwoju województwa lubuskiego oraz są zbieżne z zadaniami samorządu województwa wynikającymi z ustaleń ustawy z dnia 5 czerwca 1998 r. o samorządzie województwa (Dz. U. z 2017 r. poz. 2096 z późn. zm.). W gminie Babimost są to:

Zadania w zakresie systemu przyrodniczego – tom I

Nazwa zadania	Dokumenty źródłowe
1. Działania na rzecz zapewnienia korzyści ekosystemowych Natury 2000, w szczególności w kwestii łagodzenia skutków zmian klimatycznych oraz adaptacji do zmian klimatu	<ul style="list-style-type: none">• Program Operacyjny Infrastruktura i Środowisko 2014–2020• Priorytetowe Ramy Działań dla sieci Natura 2000 na Wieloletni Program Finansowania UE w latach 2014–2020
2. Działania na rzecz promocji zrównoważonej turystyki i zielonych miejsc pracy na terenach obszarów Natura 2000 oraz na rzecz promocji innowacyjnych rozwiązań związanych z siecią Natura 2000	<ul style="list-style-type: none">• Program Operacyjny Infrastruktura i Środowisko 2014–2020• Priorytetowe Ramy Działań dla sieci Natura 2000 na Wieloletni Program Finansowania UE w latach 2014–2020

Zadania w zakresie społeczno-gospodarczym – tom I

Nazwa zadania	Dokumenty źródłowe
1. Rozwój Lubuskiego Szlaku Wina i Miodu	<ul style="list-style-type: none">• Strategia Rozwoju Województwa Lubuskiego 2020

Zadania w zakresie dziedzictwa kulturowego i turystyki – tom I

Nazwa zadania	Dokumenty źródłowe
1. Rozwój Lubuskiego Szlaku Wina i Miodu	<ul style="list-style-type: none">• Strategia Rozwoju Województwa Lubuskiego 2020

Zadania w zakresie komunikacji i transportu – tom I

Nazwa zadania	Dokumenty źródłowe
1. Świadczenie usług publicznych w zakresie kolejowych przewozów pasażerskich – organizowanie i zarządzanie publicznym transportem zbiorowym	<ul style="list-style-type: none">• Wieloletnia Prognoza Finansowa Województwa Lubuskiego na lata 2017–2029

Zadania w zakresie infrastruktury technicznej – tom I

1. <i>brak</i>

Zadania w zakresie obronności i bezpieczeństwa – tom I

1. <i>brak</i>

4. WNIOSKI I REKOMENDACJE Z PZPWL

Ustalenia PZPWL należy uwzględnić w gminnych opracowaniach planistycznych, szczególnie w studiach uwarunkowań i kierunków zagospodarowania przestrzennego gmin. Dla gminy Babimost sformułowano następujące wnioski i rekomendacje z PZPWL:

Strefa przyrodnicza – tom I

Wnioski i rekomendacje

1. Kształtowanie zagospodarowania terenów w obszarach chronionych w dostosowaniu do przedmiotu ochrony oraz zgodnie z przepisami w zakresie ochrony przyrody oraz dokumentami nadrzędnymi;
2. Zachowanie integralności obszarów węzłowych i zapewnienie drożności korytarzy wyznaczonych w ramach krajowej sieci ekologicznej, w tym odtworzenie drożności korytarzy ichtiologicznych; kształtowanie systemu przyrodniczego poszczególnych miast i gmin w sposób zapewniający ich spójność i powiązanie z krajową siecią ekologiczną;
3. Ochrona ekosystemów mających znaczenie dla zachowania bioróżnorodności, w tym ekosystemów wodnych, bagiennych, leśnych i łąkowych;
4. Prowadzenie racjonalnego gospodarowania zasobami złóż kopalin oraz kompleksowego wykorzystania, w tym kopalin towarzyszących;
5. Zwiększanie retencji zlewni – realizacja obiektów małej retencji, poprawa stosunków wodnych na obszarach rolniczych, retencjonowanie wód opadowych;
6. Wspieranie działań skutkujących poprawą warunków aerosanitarnych;
7. Ograniczenie uciążliwości hałasowych poprzez stosowanie rozwiązań izolacyjnych, biologicznych i technicznych;
8. Poprawa i ochrona rolniczej przestrzeni produkcyjnej ze szczególnym uwzględnieniem gospodarki żywnościowej i wyspecjalizowanej produkcji rolnej;
9. Rozwój przetwórstwa opartego o zasoby leśne oraz doskonalenie integracji funkcjonalnej leśnictwa z przemysłem drzewnym.

Strefa społeczna – tom I

Wnioski i rekomendacje

1. Zwiększenie dostępności do usług medycznych, w tym usług specjalistycznych;
2. Zwiększenie dostępności do usług sportu i rekreacji;
3. Zapewnienie dostępności do placówek edukacyjnych na poziomie przedszkolnym i szkolnym;
4. Prowadzenie działań mających na celu wspieranie kształcenia zawodowego w oparciu o współpracę z sektorem gospodarki;
5. Rewitalizacja obszarów zdegradowanych;
6. Kształtowanie wysokiej jakości przestrzeni publicznych;
7. Rozwój budownictwa mieszkaniowego o odpowiednim standardzie;
8. Rozwój spójnej struktury osadniczej w oparciu o powiązania funkcjonalno-przestrzenne;
9. Rozwój ośrodków usługowych.

Strefa kulturowa – tom I

Wnioski i rekomendacje

1. Zachowanie i ochrona obiektów zabytkowych;
 - kościół farny w Babimoście;
2. Sporządzanie i realizacja lokalnych programów opieki nad zabytkami;
3. Objęcie obiektów zabytkowych właściwą ochroną w miejscowych planach zagospodarowania przestrzennego;
4. Wspieranie tworzenia parków kulturowych, ustanawiania pomników historii;
5. Zachowanie historycznie ukształtowanych układów urbanistycznych, ruralistycznych i przestrzennych;
6. Odpowiednie wyeksponowanie obiektów zabytkowych i walorów krajobrazowych, z zachowaniem cech tradycyjnego budownictwa;
7. Wykorzystanie walorów dziedzictwa kulturowego w celach turystycznych ze szczególnym uwzględnieniem szlaków kulturowych;
8. Zwiększenie dostępności wysokiej jakości oferty kulturalnej.

Strefa ekonomiczno-gospodarcza – tom I

Wnioski i rekomendacje

1. Rozwój i promocja klastrów odpowiadających lokalnej specyfice gospodarczej;
2. Uwzględnienie inwestycji związanych z rozwojem przemysłu wydobywczego;
3. Wspieranie inicjatyw służących zmniejszeniu bezrobocia i zwiększeniu aktywności zawodowej ludności;
4. Rozbudowa infrastruktury turystycznej i kreowanie spójnego wizerunku regionu oraz produktów turystycznych;
5. Poprawa i ochrona rolniczej przestrzeni produkcyjnej ze szczególnym uwzględnieniem gospodarki żywnościowej i wyspecjalizowanej produkcji rolnej;
6. Rozwój przetwórstwa opartego o zasoby leśne oraz doskonalenie integracji funkcjonalnej leśnictwa z przemysłem drzewnym;
7. Rozwój funkcji usługowych o szczególnym znaczeniu gospodarczym.

Komunikacja i transport – tom I

Wnioski i rekomendacje

8. Poprawa drogowej dostępności komunikacyjnej w zakresie powiązań zewnętrznych i wewnętrznych, w tym budowa i modernizacja sieci dróg krajowych i wojewódzkich;
9. Poprawa bezpieczeństwa ruchu drogowego, w szczególności poprzez budowę obwodnic i działania mające na celu uspokajanie ruchu;
10. Uwzględnienie inwestycji związanych z modernizacją linii kolejowych o znaczeniu lokalnym i ponadlokalnym;
11. Podjęcie działań mających na celu integrację różnych typów transportu ze szczególnym uwzględnieniem węzłów przesiadkowych;
12. Rozwój lotniska w Babimoście wraz z uruchomieniem połączeń towarowych oraz poprawą dostępności drogowej i kolejowej;
13. Wzrost dostępności transportu publicznego;
14. Zwiększenie wykorzystywania transportu kombinowanego do przewozu towarów;
15. Rozwój sieci dróg i szlaków rowerowych oraz propagowanie roweru jako środka codziennej komunikacji.

Infrastruktura techniczna – tom I

Wnioski i rekomendacje

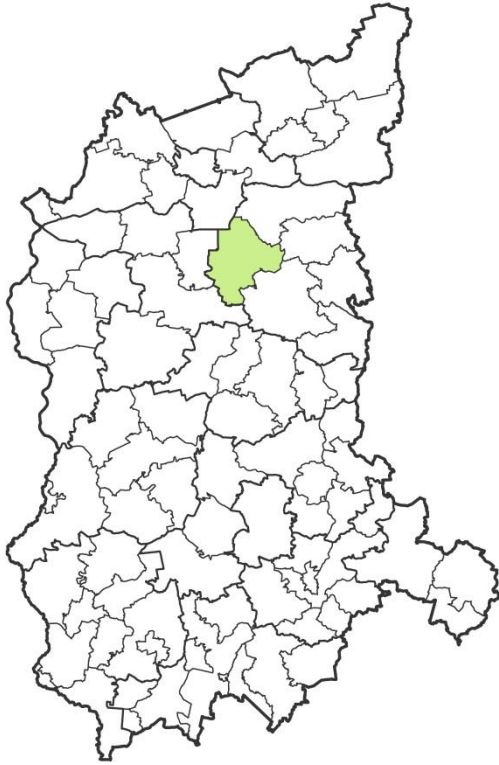
1. Uzbrojenie terenów inwestycyjnych w niezbędną infrastrukturę techniczną;
2. Zabezpieczenie rezerw terenowych pod infrastrukturę techniczną, w szczególności linie elektroenergetyczne wysokich i najwyższych napięć oraz gazociągi wysokiego ciśnienia;
3. Rozbudowa infrastruktury wodociągowej i kanalizacyjnej;
4. Uwzględnienie nowych terenów przeznaczonych do zabudowy w zakresie rozbudowy sieci wodociągowej i kanalizacyjnej;
5. Podjęcie działań mających na celu poprawę efektywności energetycznej;
6. Zapewnienie bezpieczeństwa energetycznego poprzez budowę oraz modernizację sieci elektroenergetycznych i gazowych;
 - Przebudowa gazociągu Nowe Tłoki – Sulechów na odcinkach: Nowe Kramsko – odg. Sulechów oraz części odgałęzienia do Sulechowa;
7. Rozwój społeczeństwa informacyjnego poprzez budowę oraz modernizację infrastruktury teleinformatycznej;
8. Upowszechnienie i promocja technologii informacyjnych;
9. Podjęcie działań mających na celu usunięcie azbestu i wyrobów zawierających azbest;
10. Wzrost wykorzystania OZE poprzez generację rozproszoną;
11. Wyznaczanie obszarów z dopuszczeniem lokalizacji instalacji wykorzystujących odnawialne źródła energii o mocy powyżej 100 kW.

Strefa obronności i bezpieczeństwa – tom I

Wnioski i rekomendacje

1. Uwzględnienie stref ochronnych wokół terenów zamkniętych, lotnisk oraz dróg międzypolygonowych;
2. Utrzymanie, rozbudowa i integracja sieci zarządzania kryzysowego i ratownictwa.

Nazwa gminy	BLEDZEW
Typ jednostki samorządu terytorialnego	gmina wiejska
Powiat	międzyrzecki
Powierzchnia	247 km²
Liczba mieszkańców	4 440



1. OBSZARY FUNKCJONALNE

Gmina Bledzew należy do następujących obszarów funkcjonalnych:

- wiejskie obszary funkcjonalne wymagające wsparcia procesów rozwojowych;
- tereny zamknięte;
- obszary narażone na niebezpieczeństwo powodzi w skali dorzeczy;
- obszary cenne przyrodniczo;
- obszary ochrony krajobrazów kulturowych;
- obszary ochrony i kształtowania zasobów wodnych;
- obszary ochrony strategicznych złóż kopalin;
- obszary o najniższym stopniu rozwoju i pogarszających się perspektywach rozwojowych;
- obszary przygraniczne (strefa III).

2. INWESTYCJE CELU PUBLICZNEGO

W PZPWL, zgodnie z art. 39 ust. 5 ustawy z dnia 27 marca 2003 r. o planowaniu i zagospodarowaniu przestrzennym (Dz. U. z 2017 r., poz. 1073 z późn. zm.), uwzględniono inwestycje celu publicznego o znaczeniu ponadlokalnym, ustalone w dokumentach przyjętych przez Sejm Rzeczypospolitej Polskiej, Radę Ministrów, właściwego ministra lub sejmik województwa. W granicach gminy Bledzew znalazły się następujące inwestycje celu publicznego o znaczeniu ponadlokalnym:

Inwestycje celu publicznego o znaczeniu ponadlokalnym w zakresie systemu przyrodniczego – tom I

1. *brak*

Inwestycje celu publicznego o znaczeniu ponadlokalnym w zakresie społeczno-gospodarczym – tom I

1. *brak*

Inwestycje celu publicznego o znaczeniu ponadlokalnym w zakresie dziedzictwa kulturowego i turystyki – tom I

Nazwa inwestycji	Dokumenty źródłowe
2. Budowa ścieżki pieszo-rowerowej łączącej trasy turystyczne MRU w Boryszynie i Pniewie	<ul style="list-style-type: none"> • Program Rozwoju Lubuskiej Turystyki do 2020 roku

Inwestycje celu publicznego o znaczeniu ponadlokalnym w zakresie komunikacji i transportu – tom I

Nazwa inwestycji	Dokumenty źródłowe
<ol style="list-style-type: none"> 1. Modernizacja DK24 2. Przebudowa i rozbudowa DW137 relacji Słubice – Sulęcín – Międzyrzecz 	<ul style="list-style-type: none"> • Strategia Rozwoju Województwa Lubuskiego 2020 • Plan inwestycji priorytetowych planowanych do realizacji na drogach wojewódzkich w ramach RPO – Lubuskie 2020 – lista podstawowa • Program Rozwoju Transportu Województwa Lubuskiego • Wieloletnia Prognoza Finansowa Województwa Lubuskiego na lata 2017–2029

Inwestycje celu publicznego o znaczeniu ponadlokalnym w zakresie infrastruktury technicznej – tom I – tom I

Nazwa inwestycji	Dokumenty źródłowe
<ol style="list-style-type: none"> 1. Linia napowietrzna WN-110 kV relacji: SE Gorzów (GOR) – GPZ Skwierzyna (SKW), planowana do modernizacji celem zwiększenia przepustowości na odcinku od SE Gorzów ÷ słup rozgałęźny XSK; na odcinku słup rozgałęźny XSK – kier. GPZ Skwierzyna SKW linia planowana do przebudowy do gabarytów linii dwutorowej 2. Budowa linii dwutorowej WN-110 kV stanowiącej zasilanie projektowanej stacji GPZ Skwierzyna II jako wcięcie w przebudowywany ciąg liniowy 	<ul style="list-style-type: none"> • Plan rozwoju ENEA Operator Sp. z o.o. na lata 2014-2019 • Plan rozwoju ENEA Operator Sp. z o.o. na lata 2017-2022 • Plan rozwoju ENEA Operator Sp. z o.o. na lata 2014-2019 • Plan rozwoju ENEA Operator Sp. z o.o. na lata 2017-2022

Inwestycje celu publicznego o znaczeniu ponadlokalnym w zakresie obronności i bezpieczeństwa – tom I

Nazwa inwestycji	Dokumenty źródłowe
<ol style="list-style-type: none"> 1. Zakup sprzętu do monitorowania obiektów ochrony przeciwpowodziowej województwa lubuskiego 2. Ochrona/zwiększanie retencji leśnej w zlewni. Opracowanie szczegółowej analizy i projektu możliwości zwiększenia retencji leśnej w powiązaniu z Kompleksowym projektem adaptacji lasów i leśnictwa do zmian klimatu – mała retencja oraz przeciwdziałanie erozji wodnej na terenach nizinnych 3. Odtwarzanie retencji dolin rzek. Opracowanie programu możliwości i efektywności rozstawu lub likwidacji wałów przeciwpowodziowych w regionie wodnym 4. Modernizacja konstrukcji istniejących budynków i budowa nowych o konstrukcjach odpornych na zalanie. Uszczelnianie budynków, stosowanie materiałów wodoodpornych. Trwale zabezpieczanie terenu wokół budynków. Identyfikacja i sporządzanie wyceny działań modernizacyjnych wraz z opracowaniem programu dopłat dla właścicieli budynków przeznaczonych do umocnienia w obszarze zagrożenia powodzią o Q1% 5. Modernizacja konstrukcji istniejących budynków i budowa nowych o konstrukcjach odpornych na zalanie. Uszczelnianie budynków, stosowanie materiałów wodoodpornych. Trwale zabezpieczanie terenu wokół budynków. Wdrożenie i realizacja programu dopłat dla właścicieli budynków przeznaczonych do umocnienia w obszarze zagrożenia powodzią o Q1% 	<ul style="list-style-type: none"> • Wieloletnia Prognoza Finansowa Województwa Lubuskiego na lata 2017–2029 • Plan zarządzania ryzykiem powodziowym dla obszaru dorzecza Odry (2016) • Plan zarządzania ryzykiem powodziowym dla obszaru dorzecza Odry (2016) • Plan zarządzania ryzykiem powodziowym dla obszaru dorzecza Odry (2016) • Plan zarządzania ryzykiem powodziowym dla obszaru dorzecza Odry (2016)

<p>6. Wykup gruntów i budynków. Opracowanie programu wykupów i przesiedleń na terenach szczególnie zagrożonych powodzią</p> <p>7. Budowa i usprawnienie lokalnych systemów ostrzegania przed powodzią. Wprowadzenie Elektronicznego Systemu Ostrzegania Powodziowego</p>	<ul style="list-style-type: none"> • Plan zarządzania ryzykiem powodziowym dla obszaru dorzecza Odry (2016) • Plan zarządzania ryzykiem powodziowym dla obszaru dorzecza Odry (2016)
--	--

3. POZOSTAŁE ZADANIA O ZNACZENIU PONADLOKALNYM

Część ustaleń w dokumentach przyjętych przez Sejm Rzeczypospolitej Polskiej, Radę Ministrów, właściwego ministra lub sejmik województwa nie stanowi inwestycji celu publicznego w rozumieniu ustawy z dnia 21 sierpnia 1997 r. o gospodarce nieruchomościami (Dz. U. z 2018 r. poz. 121). Zadania te są istotne dla rozwoju województwa lubuskiego oraz są zbieżne z zadaniami samorządu województwa wynikającymi z ustaleń ustawy z dnia 5 czerwca 1998 r. o samorządzie województwa (Dz. U. z 2017 r. poz. 2096 z późn. zm.). W gminie Bledzew są to:

Zadania w zakresie systemu przyrodniczego – tom I

1. brak

Zadania w zakresie społeczno-gospodarczym – tom I

Nazwa zadania	Dokumenty źródłowe
1. Tworzenie terenów inwestycyjnych	<ul style="list-style-type: none"> • Kontrakt Lubuski

Zadania w zakresie dziedzictwa kulturowego i turystyki – tom I

Nazwa zadania	Dokumenty źródłowe
1. Stworzenie infrastruktury na potrzeby obsługi ruchu turystycznego na obszarze MRU związanego z trasami turystycznymi zlokalizowanymi na terenie gmin: Czerwieńsk, Skąpe, Lubrza oraz Bledzew	<ul style="list-style-type: none"> • Program Rozwoju Lubuskiej Turystyki do 2020 roku

Zadania w zakresie komunikacji i transportu – tom I

Nazwa zadania	Dokumenty źródłowe
1. Świadczenie usług publicznych w zakresie kolejowych przewozów pasażerskich – organizowanie i zarządzanie publicznym transportem zbiorowym	<ul style="list-style-type: none"> • Wieloletnia Prognoza Finansowa Województwa Lubuskiego na lata 2017–2029

Zadania w zakresie infrastruktury technicznej – tom I

1. brak

Zadania w zakresie obronności i bezpieczeństwa – tom I

1. brak

4. WNIOSKI I REKOMENDACJE Z PZPWL

Ustalenia PZPWL należy uwzględnić w gminnych opracowaniach planistycznych, szczególnie w studiach uwarunkowań i kierunków zagospodarowania przestrzennego gmin. Dla gminy Bledzew sformułowano następujące wnioski i rekomendacje z PZPWL:

Strefa przyrodnicza – tom I

Wnioski i rekomendacje

1. Kształtowanie zagospodarowania terenów w obszarach chronionych w dostosowaniu do przedmiotu ochrony oraz zgodnie z przepisami w zakresie ochrony przyrody oraz dokumentami nadrzędnymi;
2. Zachowanie integralności obszarów węzłowych i zapewnienie drożności korytarzy wyznaczonych w ramach krajowej sieci ekologicznej, w tym odtworzenie drożności korytarzy ichtiologicznych; kształtowanie systemu przyrodniczego poszczególnych miast i gmin w sposób zapewniający ich spójność i powiązanie z krajową siecią ekologiczną;
3. Ochrona ekosystemów mających znaczenie dla zachowania bioróżnorodności, w tym ekosystemów wodnych, bagiennych, leśnych i łąkowych;
4. Zwiększanie retencji zlewni – realizacja obiektów małej retencji, poprawa stosunków wodnych na obszarach rolniczych, retencionowanie wód opadowych;
5. Wspieranie działań skutkujących poprawą warunków aerosanitarnych;
6. Ograniczenie uciążliwości hałasowych poprzez stosowanie rozwiązań izolacyjnych, biologicznych i technicznych;
7. Poprawa i ochrona rolniczej przestrzeni produkcyjnej ze szczególnym uwzględnieniem gospodarki żywnościowej i wyspecjalizowanej produkcji rolnej;
8. Rozwój przetwórstwa opartego o zasoby leśne oraz doskonalenie integracji funkcjonalnej leśnictwa z przemysłem drzewnym.

Strefa społeczna – tom I

Wnioski i rekomendacje

1. Zwiększenie dostępności do usług medycznych, w tym usług specjalistycznych;
2. Zwiększenie dostępności do usług sportu i rekreacji;
3. Zapewnienie dostępności do placówek edukacyjnych na poziomie przedszkolnym i szkolnym;
4. Prowadzenie działań mających na celu wspieranie kształcenia zawodowego w oparciu o współpracę z sektorem gospodarki;
5. Rewitalizacja obszarów zdegradowanych;
6. Kształtowanie wysokiej jakości przestrzeni publicznych;
7. Rozwój budownictwa mieszkaniowego o odpowiednim standardzie;
8. Rozwój spójnej struktury osadniczej w oparciu o powiązania funkcjonalno-przestrzenne;
9. Rozwój ośrodków usługowych.

Strefa kulturowa – tom I

Wnioski i rekomendacje

1. Zachowanie i ochrona obiektów zabytkowych;
 - zespół kościelny w Nowej Wsi;
 - elektrownia wodna w Bledzewie;
2. Sporządzanie i realizacja lokalnych programów opieki nad zabytkami;
3. Objęcie obiektów zabytkowych właściwą ochroną w miejscowych planach zagospodarowania przestrzennego;
4. Wspieranie tworzenia parków kulturowych, ustanawiania pomników historii;
 - zespół fortyfikacji Międzyrzeckiego Rejonu Umocnionego;
5. Zachowanie historycznie ukształtowanych układów urbanistycznych, ruralistycznych i przestrzennych;
 - zespół urbanistyczny Bledzewa;
6. Odpowiednie wyeksponowanie obiektów zabytkowych i walorów krajobrazowych, z zachowaniem cech tradycyjnego budownictwa;
7. Wykorzystanie walorów dziedzictwa kulturowego w celach turystycznych ze szczególnym uwzględnieniem szlaków kulturowych;
8. Zwiększenie dostępności wysokiej jakości oferty kulturalnej;
 - Utworzenie ośrodka informacji turystycznej.

Strefa ekonomiczno-gospodarcza – tom I

Wnioski i rekomendacje

1. Rozwój i promocja klastrów odpowiadających lokalnej specyfice gospodarczej;
2. Wspieranie inicjatyw służących zmniejszeniu bezrobocia i zwiększeniu aktywności zawodowej ludności;
3. Rozbudowa infrastruktury turystycznej i kreowanie spójnego wizerunku regionu oraz produktów turystycznych;
4. Poprawa i ochrona rolniczej przestrzeni produkcyjnej ze szczególnym uwzględnieniem gospodarki żywnościowej i wyspecjalizowanej produkcji rolnej;
5. Rozwój przetwórstwa opartego o zasoby leśne oraz doskonalenie integracji funkcjonalnej leśnictwa z przemysłem drzewnym.

Komunikacja i transport – tom I

Wnioski i rekomendacje

1. Poprawa drogowej dostępności komunikacyjnej w zakresie powiązań zewnętrznych i wewnętrznych, w tym budowa i modernizacja sieci dróg krajowych i wojewódzkich ze szczególnym uwzględnieniem sieci TEN-T;
2. Poprawa bezpieczeństwa ruchu drogowego, w szczególności poprzez budowę obwodnic i działania mające na celu uspokajanie ruchu;
3. Uwzględnienie inwestycji związanych z modernizacją linii kolejowych o znaczeniu lokalnym i ponadlokalnym;
 - Modernizacja linii kolejowej nr 364 na odcinku Rzepin – Międzyrzecz;
4. Podjęcie działań mających na celu integrację różnych typów transportu ze szczególnym uwzględnieniem węzłów przesiadkowych;
5. Wzrost dostępności transportu publicznego;
 - Przywrócenie ruchu pasażerskiego na linii kolejowej nr 364 na odcinku Rzepin – Międzyrzecz;
6. Zwiększenie wykorzystywania transportu kombinowanego do przewozu towarów;
7. Rozwój sieci dróg i szlaków rowerowych oraz propagowanie roweru jako środka codziennej komunikacji.

Infrastruktura techniczna – tom I

Wnioski i rekomendacje

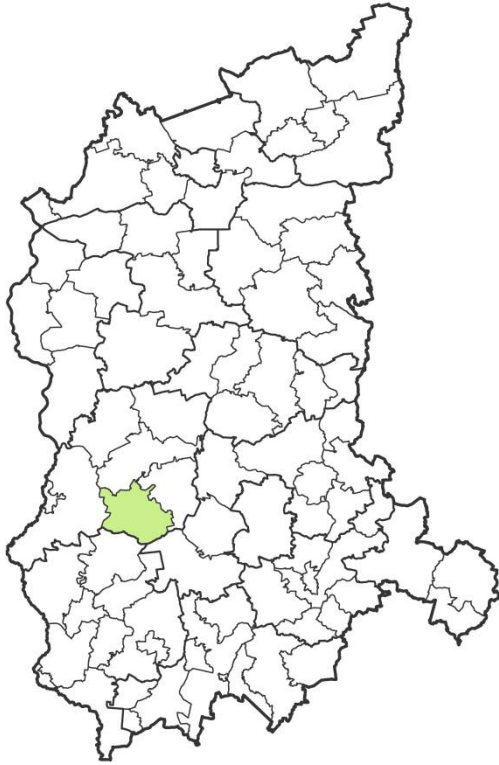
1. Uzbrojenie terenów inwestycyjnych w niezbędną infrastrukturę techniczną;
2. Zabezpieczenie rezerw terenowych pod infrastrukturę techniczną, w szczególności linie elektroenergetyczne wysokich i najwyższych napięć oraz gazociągi wysokiego ciśnienia;
3. Rozbudowa infrastruktury wodociągowej i kanalizacyjnej;
4. Uwzględnienie nowych terenów przeznaczonych do zabudowy w zakresie rozbudowy sieci wodociągowej i kanalizacyjnej;
5. Podjęcie działań mających na celu poprawę efektywności energetycznej;
6. Zapewnienie bezpieczeństwa energetycznego poprzez budowę oraz modernizację sieci elektroenergetycznych i gazowych;
 - budowa linii WN 110 kV stanowiącej zasilenie projektowanego GPZ Skwierzyna II poprzez wcięcie w przebudowywany ciąg liniowy GPZ Międzychód – GPZ Skwierzyna – SE Gorzów;
7. Rozwój społeczeństwa informacyjnego poprzez budowę oraz modernizację infrastruktury teleinformatycznej;
8. Upowszechnienie i promocja technologii informacyjnych;
9. Podjęcie działań mających na celu usunięcie azbestu i wyrobów zawierających azbest;
10. Wzrost wykorzystania OZE poprzez generację rozproszoną;
11. Wyznaczanie obszarów z dopuszczeniem lokalizacji instalacji wykorzystujących odnawialne źródła energii o mocy powyżej 100 kW.

Strefa obronności i bezpieczeństwa – tom I

Wnioski i rekomendacje

1. Uwzględnienie stref ochronnych wokół terenów zamkniętych, lotnisk oraz dróg międzypoligonowych;
2. Utrzymanie, rozbudowa i integracja sieci zarządzania kryzysowego i ratownictwa;
3. Przeciwdziałanie zagrożeniu powodziowemu oraz uwzględnienie stref zagrożenia powodziowego.

Nazwa gminy	BOBROWICE
Typ jednostki samorządu terytorialnego	gmina wiejska
Powiat	krośnieński
Powierzchnia	185 km²
Liczba mieszkańców	3 219



1. OBSZARY FUNKCJONALNE

Gmina Bobrowice należy do następujących obszarów funkcjonalnych:

- wiejskie obszary funkcjonalne wymagające wsparcia procesów rozwojowych;
- obszary narażone na niebezpieczeństwo powodzi w skali dorzeczy;
- obszary cenne przyrodniczo;
- obszary ochrony krajobrazów kulturowych;
- obszary ochrony i kształtowania zasobów wodnych;
- obszary ochrony strategicznych złóż kopalin;
- obszary przygraniczne (strefa II i III).

2. INWESTYCJE CELU PUBLICZNEGO

W PZPWL, zgodnie z art. 39 ust. 5 ustawy z dnia 27 marca 2003 r. o planowaniu i zagospodarowaniu przestrzennym (Dz. U. z 2017 r., poz. 1073 z późn. zm.), uwzględniono inwestycje celu publicznego o znaczeniu ponadlokalnym, ustalone w dokumentach przyjętych przez Sejm Rzeczypospolitej Polskiej, Radę Ministrów, właściwego ministra lub sejmik województwa. W granicach gminy Bobrowice znalazły się następujące inwestycje celu publicznego o znaczeniu ponadlokalnym:

Inwestycje celu publicznego o znaczeniu ponadlokalnym w zakresie systemu przyrodniczego – tom I

Nazwa inwestycji	Dokumenty źródłowe
<ol style="list-style-type: none"> 1. Działania udrażniające w zakresie potrzeb przywracania ciągłości morfologicznej cieków województwa lubuskiego (rz. Bóbr) 2. Osiągnięcie właściwego stanu ochrony lub jego poprawę w odniesieniu do typów siedlisk przyrodniczych i gatunków o znaczeniu priorytetowym występujących w obszarach Natura 2000, które wymagają ochrony czynnej 3. Poprawa lub osiągnięcie właściwego stanu ochrony w odniesieniu do pozostałych typów siedlisk przyrodniczych i gatunków występujących w obszarach Natura 2000 	<ul style="list-style-type: none"> • Program udrożnienia wód płynących dla celów rybactwa w województwie lubuskim na lata 2005–2020 • Program Operacyjny Infrastruktura i Środowisko 2014–2020 • Priorytetowe Ramy Działań dla sieci Natura 2000 na Wieloletni Program Finansowania UE w latach 2014–2020 • Program Operacyjny Infrastruktura i Środowisko 2014–2020 • Priorytetowe Ramy Działań dla sieci Natura 2000 na Wieloletni Program Finansowania UE w latach 2014–2020

Inwestycje celu publicznego o znaczeniu ponadlokalnym w zakresie społeczno-gospodarczym – tom I

1. brak

Inwestycje celu publicznego o znaczeniu ponadlokalnym w zakresie dziedzictwa kulturowego i turystyki – tom I – tom I

1. brak

Inwestycje celu publicznego o znaczeniu ponadlokalnym w zakresie komunikacji i transportu – tom I

Nazwa inwestycji

1. Modernizacja DW287 od obiektu mostowego w m. Bobrowice do m. Kukadło

Dokumenty źródłowe

- Plan inwestycji priorytetowych planowanych do realizacji na drogach wojewódzkich w ramach RPO – Lubuskie 2020 – lista zadań rezerwowych, zdiagnozowane potrzeby – zadania nie posiadające dokumentacji projektowej

Inwestycje celu publicznego o znaczeniu ponadlokalnym w zakresie infrastruktury technicznej – tom I – tom I

Nazwa inwestycji

1. Modernizacja punktów selektywnego zbierania odpadów komunalnych
2. Budowa kompostowni osadów ściekowych i innych ulegających biodegradacji

Dokumenty źródłowe

- Aktualizacja Wojewódzkiego Planu Gospodarki Odpadami wraz z Planem Inwestycyjnym w zakresie odpadów komunalnych
- Aktualizacja Wojewódzkiego Planu Gospodarki Odpadami wraz z Planem Inwestycyjnym w zakresie odpadów komunalnych

Inwestycje celu publicznego o znaczeniu ponadlokalnym w zakresie obronności i bezpieczeństwa – tom I – tom I

Nazwa inwestycji

1. Zakup sprzętu do monitorowania obiektów ochrony przeciwpowodziowej województwa lubuskiego
2. Ochrona/zwiększanie retencji na obszarach rolniczych. Opracowanie szczegółowej analizy i projektu możliwości zwiększenia retencji obszarów rolniczych w zlewniach nizinnych. Dot. zlewni Bobru i Nysy Łużyckiej
3. Odtwarzanie retencji dolin rzek. Opracowanie programu możliwości i efektywności rozstawu lub likwidacji wałów przeciwpowodziowych w regionie wodnym
4. Renaturyzacja koryt cieków i ich brzegów. Opracowanie szczegółowej koncepcji możliwości renaturyzacji dolin rzecznych w regionie wodnym
5. Modernizacja konstrukcji istniejących budynków i budowa nowych o konstrukcjach odpornych na zalanie. Uszczelnianie budynków, stosowanie materiałów wodoodpornych. Trwałe zabezpieczenie terenu wokół budynków. Identyfikacja i sporządzanie wyceny działań modernizacyjnych wraz z opracowaniem programu dopłat dla właścicieli budynków przeznaczonych do umocnienia w obszarze zagrożenia powodzią o Q1%
6. Modernizacja konstrukcji istniejących budynków i budowa nowych o konstrukcjach odpornych na zalanie. Uszczelnianie budynków, stosowanie

Dokumenty źródłowe

- Wieloletnia Prognoza Finansowa Województwa Lubuskiego na lata 2017–2029
- Plan zarządzania ryzykiem powodziowym dla obszaru dorzecza Odry (2016)
- Plan zarządzania ryzykiem powodziowym dla obszaru dorzecza Odry (2016)
- Plan zarządzania ryzykiem powodziowym dla obszaru dorzecza Odry (2016)
- Plan zarządzania ryzykiem powodziowym dla obszaru dorzecza Odry (2016)

materiałów wodoodpornych. Trwałe zabezpieczenie terenu wokół budynków. Wdrożenie i realizacja programu dopłat dla właścicieli budynków przeznaczonych do umocnienia w obszarze zagrożenia powodzią o Q1%

3. POZOSTAŁE ZADANIA O ZNACZENIU PONADLOKALNYM

Część ustaleń w dokumentach przyjętych przez Sejm Rzeczypospolitej Polskiej, Radę Ministrów, właściwego ministra lub sejmik województwa nie stanowi inwestycji celu publicznego w rozumieniu ustawy z dnia 21 sierpnia 1997 r. o gospodarce nieruchomościami (Dz. U. z 2018 r. poz. 121). Zadania te są istotne dla rozwoju województwa lubuskiego oraz są zbieżne z zadaniami samorządu województwa wynikającymi z ustaleń ustawy z dnia 5 czerwca 1998 r. o samorządzie województwa (Dz. U. z 2017 r. poz. 2096 z późn. zm.). W gminie Bobrowice są to:

Zadania w zakresie systemu przyrodniczego – tom I

Nazwa zadania	Dokumenty źródłowe
1. Działania na rzecz zapewnienia korzyści ekosystemowych Natury 2000, w szczególności w kwestii łagodzenia skutków zmian klimatycznych oraz adaptacji do zmian klimatu	<ul style="list-style-type: none"> Program Operacyjny Infrastruktura i Środowisko 2014–2020 Priorytetowe Ramy Działań dla sieci Natura 2000 na Wieloletni Program Finansowania UE w latach 2014–2020
2. Działania na rzecz promocji zrównoważonej turystyki i zielonych miejsc pracy na terenach obszarów Natura 2000 oraz na rzecz promocji innowacyjnych rozwiązań związanych z siecią Natura 2000	<ul style="list-style-type: none"> Program Operacyjny Infrastruktura i Środowisko 2014–2020 Priorytetowe Ramy Działań dla sieci Natura 2000 na Wieloletni Program Finansowania UE w latach 2014–2020

Zadania w zakresie społeczno-gospodarczym – tom I – tom I

1. brak

Zadania w zakresie dziedzictwa kulturowego i turystyki – tom I – tom I

1. brak

Zadania w zakresie komunikacji i transportu – tom I – tom I

1. brak

Zadania w zakresie infrastruktury technicznej – tom I – tom I

1. brak

Zadania w zakresie obronności i bezpieczeństwa – tom I – tom I

1. brak

4. WNIOSKI I REKOMENDACJE Z PZPWL

Ustalenia PZPWL należy uwzględnić w gminnych opracowaniach planistycznych, szczególnie w studiach uwarunkowań i kierunków zagospodarowania przestrzennego gmin. Dla gminy Bobrowice sformułowano następujące wnioski i rekomendacje z PZPWL:

Strefa przyrodnicza – tom I

Wnioski i rekomendacje

1. Kształtowanie zagospodarowania terenów w obszarach chronionych w dostosowaniu do przedmiotu ochrony oraz zgodnie z przepisami w zakresie ochrony przyrody oraz dokumentami nadrzędnymi;
2. Zachowanie integralności obszarów węzłowych i zapewnienie drożności korytarzy wyznaczonych w ramach krajowej sieci ekologicznej, w tym odtworzenie drożności korytarzy ichtiologicznych; kształtowanie systemu przyrodniczego poszczególnych miast i gmin w sposób zapewniający ich spójność i powiązanie z krajową siecią ekologiczną;
3. Ochrona ekosystemów mających znaczenie dla zachowania bioróżnorodności, w tym ekosystemów wodnych, bagiennych, leśnych i łąkowych;
4. Prowadzenie racjonalnego gospodarowania zasobami złóż kopalin oraz kompleksowego wykorzystania, w tym kopalin towarzyszących;
5. Ochrona zasobów wód podziemnych GZWP zgodnie z warunkami określonymi dla ich obszarów ochronnych;
6. Zwiększanie retencji zlewni – realizacja obiektów małej retencji, poprawa stosunków wodnych na obszarach rolniczych, retencionowanie wód opadowych;
7. Wspieranie działań skutkujących poprawą warunków aerosanitarnych;
8. Ograniczenie uciążliwości hałasowych poprzez stosowanie rozwiązań izolacyjnych, biologicznych i technicznych;
9. Poprawa i ochrona rolniczej przestrzeni produkcyjnej ze szczególnym uwzględnieniem gospodarki żywnościowej i wyspecjalizowanej produkcji rolnej;
10. Rozwój przetwórstwa opartego o zasoby leśne oraz doskonalenie integracji funkcjonalnej leśnictwa z przemysłem drzewnym.

Strefa społeczna – tom I – tom I

Wnioski i rekomendacje

1. Zwiększenie dostępności do usług medycznych, w tym usług specjalistycznych;
2. Zwiększenie dostępności do usług sportu i rekreacji;
3. Zapewnienie dostępności do placówek edukacyjnych na poziomie przedszkolnym i szkolnym;
4. Prowadzenie działań mających na celu wspieranie kształcenia zawodowego w oparciu o współpracę z sektorem gospodarki;
5. Rewitalizacja obszarów zdegradowanych;
6. Kształtowanie wysokiej jakości przestrzeni publicznych;
7. Rozwój budownictwa mieszkaniowego o odpowiednim standardzie;
8. Rozwój spójnej struktury osadniczej w oparciu o powiązania funkcjonalno-przestrzenne;
9. Rozwój ośrodków usługowych.

Strefa kulturowa – tom I

Wnioski i rekomendacje

1. Zachowanie i ochrona obiektów zabytkowych;
 - Wały Śląskie;
 - elektrownia wodna w Dychowie;
2. Sporządzanie i realizacja lokalnych programów opieki nad zabytkami;
3. Objęcie obiektów zabytkowych właściwą ochroną w miejscowych planach zagospodarowania przestrzennego;
4. Wspieranie tworzenia parków kulturowych, ustanawiania pomników historii;
5. Zachowanie historycznie ukształtowanych układów urbanistycznych, ruralistycznych i przestrzennych;
 - zespół ruralistyczny – Bobrowice;
6. Odpowiednie wyeksponowanie obiektów zabytkowych i walorów krajobrazowych, z zachowaniem cech tradycyjnego budownictwa;
7. Wykorzystanie walorów dziedzictwa kulturowego w celach turystycznych ze szczególnym uwzględnieniem szlaków kulturowych;

8. Zwiększenie dostępności wysokiej jakości oferty kulturalnej.

Strefa ekonomiczno-gospodarcza – tom I

Wnioski i rekomendacje

1. Rozwój i promocja klastrów odpowiadających lokalnej specyfice gospodarczej;
2. Uwzględnienie inwestycji związanych z rozwojem przemysłu wydobywczego;
3. Wspieranie inicjatyw służących zmniejszeniu bezrobocia i zwiększeniu aktywności zawodowej ludności;
4. Rozbudowa infrastruktury turystycznej i kreowanie spójnego wizerunku regionu oraz produktów turystycznych;
5. Poprawa i ochrona rolniczej przestrzeni produkcyjnej ze szczególnym uwzględnieniem gospodarki żywnościowej i wyspecjalizowanej produkcji rolnej;
6. Rozwój przetwórstwa opartego o zasoby leśne oraz doskonalenie integracji funkcjonalnej leśnictwa z przemysłem drzewnym.

Komunikacja i transport – tom I

Wnioski i rekomendacje

1. Poprawa drogowej dostępności komunikacyjnej w zakresie powiązań zewnętrznych i wewnętrznych, w tym budowa i modernizacja sieci dróg krajowych i wojewódzkich ze szczególnym uwzględnieniem sieci TEN-T;
2. Poprawa bezpieczeństwa ruchu drogowego, w szczególności poprzez budowę obwodnic i działania mające na celu uspokajanie ruchu;
3. Podjęcie działań mających na celu integrację różnych typów transportu ze szczególnym uwzględnieniem węzłów przesiadkowych;
4. Wzrost dostępności transportu publicznego;
5. Rozwój sieci dróg i szlaków rowerowych oraz propagowanie roweru jako środka codziennej komunikacji.

Infrastruktura techniczna – tom I

Wnioski i rekomendacje

1. Uzbrojenie terenów inwestycyjnych w niezbędną infrastrukturę techniczną;
2. Zabezpieczenie rezerw terenowych pod infrastrukturę techniczną, w szczególności linie elektroenergetyczne wysokich i najwyższych napięć oraz gazociągi wysokiego ciśnienia;
3. Rozbudowa infrastruktury wodociągowej i kanalizacyjnej;
4. Uwzględnienie nowych terenów przeznaczonych do zabudowy w zakresie rozbudowy sieci wodociągowej i kanalizacyjnej;
5. Podjęcie działań mających na celu poprawę efektywności energetycznej;
6. Zapewnienie bezpieczeństwa energetycznego poprzez budowę oraz modernizację sieci elektroenergetycznych i gazowych;
7. Rozwój społeczeństwa informacyjnego poprzez budowę oraz modernizację infrastruktury teleinformatycznej;
8. Upowszechnienie i promocja technologii informacyjnych;
9. Podjęcie działań mających na celu usunięcie azbestu i wyrobów zawierających azbest;
10. Wzrost wykorzystania OZE poprzez generację rozproszoną;
11. Wyznaczanie obszarów z dopuszczeniem lokalizacji instalacji wykorzystujących odnawialne źródła energii o mocy powyżej 100 kW.

Strefa obronności i bezpieczeństwa – tom I

Wnioski i rekomendacje

1. Uwzględnienie stref ochronnych wokół terenów zamkniętych, lotnisk oraz dróg międzypolygonowych;
2. Utrzymanie, rozbudowa i integracja sieci zarządzania kryzysowego i ratownictwa;
3. Przeciwdziałanie zagrożeniu powodziowemu oraz uwzględnienie stref zagrożenia powodziowego.

Nazwa gminy	BOGDANIEC
Typ jednostki samorządu terytorialnego	gmina wiejska
Powiat	gorzowski
Powierzchnia	112 km²
Liczba mieszkańców	7 102



1. OBSZARY FUNKCJONALNE

Gmina Bogdaniec należy do następujących obszarów funkcjonalnych:

- miejski obszar funkcjonalny ośrodka wojewódzkiego Gorzów Wlkp.;
- wiejskie obszary funkcjonalne uczestniczące w procesach rozwojowych;
- obszary narażone na niebezpieczeństwo powodzi w skali dorzeczy;
- obszary cenne przyrodniczo;
- obszary ochrony krajobrazów kulturowych;
- obszary ochrony i kształtowania zasobów wodnych;
- obszary ochrony strategicznych złóż kopalin;
- obszary przygraniczne (strefa II i III);
- obszar Krainy Warty i Noteci (KOTURED).

2. INWESTYCJE CELU PUBLICZNEGO

W PZPW, zgodnie z art. 39 ust. 5 ustawy z dnia 27 marca 2003 r. o planowaniu i zagospodarowaniu przestrzennym (Dz. U. z 2017 r., poz. 1073 z późn. zm.), uwzględniono inwestycje celu publicznego o znaczeniu ponadlokalnym, ustalone w dokumentach przyjętych przez Sejm Rzeczypospolitej Polskiej, Radę Ministrów, właściwego ministra lub sejmik województwa. W granicach gminy Bogdaniec znalazły się następujące inwestycje celu publicznego o znaczeniu ponadlokalnym:

Inwestycje celu publicznego o znaczeniu ponadlokalnym w zakresie systemu przyrodniczego – tom I i II

Nazwa inwestycji	Dokumenty źródłowe
<ol style="list-style-type: none"> 1. Osiągnięcie właściwego stanu ochrony lub jego poprawę w odniesieniu do typów siedlisk przyrodniczych i gatunków o znaczeniu priorytetowym występujących w obszarach Natura 2000, które wymagają ochrony czynnej 2. Poprawa lub osiągnięcie właściwego stanu ochrony w odniesieniu do pozostałych typów siedlisk przyrodniczych i gatunków występujących w obszarach Natura 2000 	<ul style="list-style-type: none"> • Program Operacyjny Infrastruktura i Środowisko 2014–2020 • Priorytetowe Ramy Działań dla sieci Natura 2000 na Wieloletni Program Finansowania UE w latach 2014–2020 • Program Operacyjny Infrastruktura i Środowisko 2014–2020 • Priorytetowe Ramy Działań dla sieci Natura 2000 na Wieloletni Program Finansowania UE w latach 2014–2020

Inwestycje celu publicznego o znaczeniu ponadlokalnym w zakresie społeczno-gospodarczym – tom I i II

1. brak

Inwestycje celu publicznego o znaczeniu ponadlokalnym w zakresie dziedzictwa kulturowego i turystyki – tom I i II

1. brak

Inwestycje celu publicznego o znaczeniu ponadlokalnym w zakresie komunikacji i transportu – tom I i II

Nazwa inwestycji

1. Odbudowa budowli regulacyjnych i roboty regulacyjne na Warcie od km 0,0 (m. Kostrzyn n/Odrą) do km 68,2 (m. Santok) i na Noteci swobodnie płynącej (od km 176,2 do km 226,1) dla przywrócenia parametrów II klasy drogi wodnej – na terenie województwa lubuskiego
2. Modernizacja międzynarodowej drogi wodnej E70
3. Rozwijanie infrastruktury drogowej zapewniającej dostępność do sieci TEN-T
4. Budowa infrastruktury komunikacji publicznej w strefie zewnętrznej Miejskiego Obszaru Funkcjonalnego Gorzowa Wielkopolskiego

Dokumenty źródłowe

- Kontrakt Terytorialny dla Województwa Lubuskiego – przedsięwzięcia warunkowe, których realizacja jest uzależniona między innymi od dostępności środków finansowych
- Strategia Rozwoju Transportu do 2020 roku (z perspektywą do 2030 roku)
- Program Rozwoju Transportu Województwa Lubuskiego
- Strategia Rozwoju Województwa Lubuskiego 2020
- Strategia Zintegrowanych Inwestycji Terytorialnych Miejskiego Obszaru Funkcjonalnego Gorzowa Wielkopolskiego
- Strategia Zintegrowanych Inwestycji Terytorialnych Miejskiego Obszaru Funkcjonalnego Gorzowa Wielkopolskiego

Inwestycje celu publicznego o znaczeniu ponadlokalnym w zakresie infrastruktury technicznej – tom I i II

Nazwa inwestycji

1. Planowana Linia napowietrzna WN-110 kV stanowiąca wyprowadzenie z proj. stacji SE Baczyzna (BCN), poprzez wcięcie w linię WN-110 kV relacji SE Gorzów (GOR) – GPZ Witnica (WTC)
2. Planowana Linia napowietrzna WN-110 kV stanowiąca wyprowadzenie z proj. stacji SE Baczyzna (BCN), poprzez wcięcie w linię WN-110 kV relacji SE Gorzów (GOR) – GPZ Sulęcín (SUL)
3. Planowana linia napowietrzna WN-110 kV relacji proj. stacja SE Baczyzna (BCN) – GPZ Kostrzyn (KSN), linia planowana jako linia dwutorowa na odcinku na wysokości proj. stacji SE Baczyzna (BCN) – słup nr 65 (XWT) w linii relacji; GPZ Witnica (WTC) ÷ GPZ Dębno (DEB)
4. Linia napowietrzna WN-110 kV relacji SE Gorzów (GOR) – słup nr 63 (XLU), 1 tor relacji SE Gorzów (GOR) – kier. GPZ Dębno (DEB), 2 tor relacji SE Gorzów (GOR) – GPZ Sulęcín (SUL)
5. Budowa gazociągu wysokiego ciśnienia relacji Witnica – Gorzów Wlkp. o długości około 40 km oraz budowa sieci gazowej średniego ciśnienia w Kostrzynie nad Odrą o długości około 4,1 km
6. Zwiększenie efektywności energetycznej w budynkach użyteczności publicznej w Miejskim Obszarze Funkcjonalnym Gorzowa Wielkopolskiego
7. Budowa nowych punktów selektywnego zbierania

Dokumenty źródłowe

- Plan rozwoju ENEA Operator Sp. z o.o. na lata 2014-2019
- Plan rozwoju ENEA Operator Sp. z o.o. na lata 2017-2022
- Plan rozwoju ENEA Operator Sp. z o.o. na lata 2014-2019
- Plan rozwoju ENEA Operator Sp. z o.o. na lata 2017-2022
- Plan rozwoju ENEA Operator Sp. z o.o. na lata 2014-2019
- Plan rozwoju ENEA Operator Sp. z o.o. na lata 2017-2022
- Plan rozwoju ENEA Operator Sp. z o.o. na lata 2014-2019
- Plan rozwoju ENEA Operator Sp. z o.o. na lata 2017-2022
- Program Operacyjny Infrastruktura i Środowisko 2014 – 2020 – Lista projektów strategicznych dla infrastruktury energetycznej, stanowiąca Project pipeline dla sektora energetyki w ramach Programu Operacyjnego Infrastruktura i Środowisko 2014 – 2020
- Strategia Energetyki Województwa Lubuskiego
- Strategia Zintegrowanych Inwestycji Terytorialnych Miejskiego Obszaru Funkcjonalnego Gorzowa Wielkopolskiego
- Aktualizacja Wojewódzkiego Planu Gospodarki

odpadów komunalnych	Opadami wraz z Planem Inwestycyjnym w zakresie odpadów komunalnych
8. Kompostownia odpadów ulegających biodegradacji z sektora poza-komunalnego	<ul style="list-style-type: none"> • Aktualizacja Wojewódzkiego Planu Gospodarki Odpadami wraz z Planem Inwestycyjnym w zakresie odpadów komunalnych

Inwestycje celu publicznego o znaczeniu ponadlokalnym w zakresie obronności i bezpieczeństwa – tom I i II

Nazwa inwestycji	Dokumenty źródłowe
1. Odbudowa budowli regulacyjnych i roboty regulacyjne na Warcie od km 0,0 (m. Kostrzyn n/Odrą) do km 68,2 (m. Santok) i na Noteci swobodnie płynącej (od km 176,2 do km 226,1)	<ul style="list-style-type: none"> • Plan zarządzania ryzykiem powodziowym dla obszaru dorzecza Odry (2016)
2. Jasiniec – Roszkowice – rozbudowa prawostronnego wału rzeki Warty od km 32+700 do km 39+700	<ul style="list-style-type: none"> • Plan inwestycji planowanych do realizacji w zakresie melioracji wodnych podstawowych w ramach nowej perspektywy finansowej 2014–2020
3. Zakup sprzętu do monitorowania obiektów ochrony przeciwpowodziowej województwa lubuskiego	<ul style="list-style-type: none"> • Wieloletnia Prognoza Finansowa Województwa Lubuskiego na lata 2017–2029
4. Ochrona/zwiększanie retencji leśnej w zlewni. Opracowanie szczegółowej analizy i projektu możliwości zwiększenia retencji leśnej w powiązaniu z Kompleksowym projektem adaptacji lasów i leśnictwa do zmian klimatu – mała retencja oraz przeciwdziałanie erozji wodnej na terenach nizinnych	<ul style="list-style-type: none"> • Plan zarządzania ryzykiem powodziowym dla obszaru dorzecza Odry (2016)
5. Odtwarzanie retencji dolin rzek. Opracowanie programu możliwości i efektywności rozstawu lub likwidacji wałów przeciwpowodziowych w regionie wodnym	<ul style="list-style-type: none"> • Plan zarządzania ryzykiem powodziowym dla obszaru dorzecza Odry (2016)
6. Modernizacja konstrukcji istniejących budynków i budowa nowych o konstrukcjach odpornych na zalanie. Uszczelnianie budynków, stosowanie materiałów wodoodpornych. Trwałe zabezpieczenie terenu wokół budynków. Identyfikacja i sporządzanie wyceny działań modernizacyjnych wraz z opracowaniem programu dopłat dla właścicieli budynków przeznaczonych do umocnienia w obszarze zagrożenia powodzią o Q1%	<ul style="list-style-type: none"> • Plan zarządzania ryzykiem powodziowym dla obszaru dorzecza Odry (2016)
7. Modernizacja konstrukcji istniejących budynków i budowa nowych o konstrukcjach odpornych na zalanie. Uszczelnianie budynków, stosowanie materiałów wodoodpornych. Trwałe zabezpieczenie terenu wokół budynków. Wdrożenie i realizacja programu dopłat dla właścicieli budynków przeznaczonych do umocnienia w obszarze zagrożenia powodzią o Q1%	<ul style="list-style-type: none"> • Plan zarządzania ryzykiem powodziowym dla obszaru dorzecza Odry (2016)
8. Wykup gruntów i budynków. Opracowanie programu wykupów i przesiedleń na terenach szczególnie zagrożonych powodzią	<ul style="list-style-type: none"> • Plan zarządzania ryzykiem powodziowym dla obszaru dorzecza Odry (2016)
9. Budowa i usprawnienie lokalnych systemów ostrzegania przed powodzią. Wprowadzenie Elektronicznego Systemu Ostrzegania Powodziowego	<ul style="list-style-type: none"> • Plan zarządzania ryzykiem powodziowym dla obszaru dorzecza Odry (2016)

3. POZOSTAŁE ZADANIA O ZNACZENIU PONADLOKALNYM

Część ustaleń w dokumentach przyjętych przez Sejm Rzeczypospolitej Polskiej, Radę Ministrów, właściwego ministra lub sejmik województwa nie stanowi inwestycji celu publicznego w rozumieniu ustawy z dnia 21 sierpnia 1997 r. o gospodarce nieruchomościami (Dz. U. z 2018 r. poz. 121). Zadania te są istotne dla rozwoju województwa lubuskiego oraz są zbieżne z zadaniami samorządu województwa wynikającymi z ustaleń ustawy

WNIOSKI I REKOMENDACJE Z PLANU ZAGOSPODAROWANIA PRZESTRZENNEGO WOJEWÓDZTWA LUBUSKIEGO
KARTY GMIN

z dnia 5 czerwca 1998 r. o samorządzie województwa (Dz. U. z 2017 r. poz. 2096 z późn. zm.). W gminie Bogdaniec są to:

Zadania w zakresie systemu przyrodniczego – tom I i II

Nazwa zadania	Dokumenty źródłowe
1. Działania na rzecz zapewnienia korzyści ekosystemowych Natury 2000, w szczególności w kwestii łagodzenia skutków zmian klimatycznych oraz adaptacji do zmian klimatu	<ul style="list-style-type: none"> • Program Operacyjny Infrastruktura i Środowisko 2014–2020 • Priorytetowe Ramy Działań dla sieci Natura 2000 na Wieloletni Program Finansowania UE w latach 2014–2020
2. Działania na rzecz promocji zrównoważonej turystyki i zielonych miejsc pracy na terenach obszarów Natura 2000 oraz na rzecz promocji innowacyjnych rozwiązań związanych z siecią Natura 2000	<ul style="list-style-type: none"> • Program Operacyjny Infrastruktura i Środowisko 2014–2020 • Priorytetowe Ramy Działań dla sieci Natura 2000 na Wieloletni Program Finansowania UE w latach 2014–2020

Zadania w zakresie społeczno-gospodarczym – tom I i II

Nazwa zadania	Dokumenty źródłowe
1. Rozwój Lubuskiego Szlaku Wina i Miodu	<ul style="list-style-type: none"> • Strategia Rozwoju Województwa Lubuskiego 2020
2. Przygotowanie terenów inwestycyjnych	<ul style="list-style-type: none"> • Strategia Zintegrowanych Inwestycji Terytorialnych Miejskiego Obszaru Funkcjonalnego Gorzowa Wielkopolskiego
3. Promowanie przedsiębiorczości poprzez ułatwienie gospodarczego wykorzystania nowych pomysłów	<ul style="list-style-type: none"> • Strategia Zintegrowanych Inwestycji Terytorialnych Miejskiego Obszaru Funkcjonalnego Gorzowa Wielkopolskiego
4. Wsparcie edukacji przedszkolnej w Miejskim Obszarze Funkcjonalnym Gorzowa Wielkopolskiego	<ul style="list-style-type: none"> • Strategia Zintegrowanych Inwestycji Terytorialnych Miejskiego Obszaru Funkcjonalnego Gorzowa Wielkopolskiego
5. Wsparcie kształcenia ogólnego w Miejskim Obszarze Funkcjonalnym Gorzowa Wielkopolskiego	<ul style="list-style-type: none"> • Strategia Zintegrowanych Inwestycji Terytorialnych Miejskiego Obszaru Funkcjonalnego Gorzowa Wielkopolskiego
6. Wsparcie kształcenia zawodowego w Miejskim Obszarze Funkcjonalnym Gorzowa Wielkopolskiego	<ul style="list-style-type: none"> • Strategia Zintegrowanych Inwestycji Terytorialnych Miejskiego Obszaru Funkcjonalnego Gorzowa Wielkopolskiego
7. Rozwój infrastruktury edukacji zawodowej w Miejskim Obszarze Funkcjonalnym Gorzowa Wielkopolskiego	<ul style="list-style-type: none"> • Strategia Zintegrowanych Inwestycji Terytorialnych Miejskiego Obszaru Funkcjonalnego Gorzowa Wielkopolskiego
8. Renowacja i promowanie zasobów kultury i dziedzictwa kulturowego w Miejskim Obszarze Funkcjonalnym Gorzowa Wielkopolskiego	<ul style="list-style-type: none"> • Strategia Zintegrowanych Inwestycji Terytorialnych Miejskiego Obszaru Funkcjonalnego Gorzowa Wielkopolskiego
9. Wsparcie rewitalizacji fizycznej, gospodarczej i społecznej w Miejskim Obszarze Funkcjonalnym Gorzowa Wielkopolskiego	<ul style="list-style-type: none"> • Strategia Zintegrowanych Inwestycji Terytorialnych Miejskiego Obszaru Funkcjonalnego Gorzowa Wielkopolskiego

Zadania w zakresie dziedzictwa kulturowego i turystyki – tom I i II

Nazwa zadania	Dokumenty źródłowe
1. Rozwój Lubuskiego Szlaku Wina i Miodu	<ul style="list-style-type: none"> • Strategia Rozwoju Województwa Lubuskiego 2020
2. Renowacja i promowanie zasobów kultury i dziedzictwa kulturowego w Miejskim Obszarze Funkcjonalnym Gorzowa Wielkopolskiego	<ul style="list-style-type: none"> • Strategia Zintegrowanych Inwestycji Terytorialnych Miejskiego Obszaru Funkcjonalnego Gorzowa Wielkopolskiego
3. Wsparcie rewitalizacji fizycznej, gospodarczej i społecznej w Miejskim Obszarze Funkcjonalnym Gorzowa Wielkopolskiego	<ul style="list-style-type: none"> • Strategia Zintegrowanych Inwestycji Terytorialnych Miejskiego Obszaru Funkcjonalnego Gorzowa Wielkopolskiego

Zadania w zakresie komunikacji i transportu – tom I i II

Nazwa zadania	Dokumenty źródłowe
1. Świadczenie usług publicznych w zakresie kolejowych przewozów pasażerskich – organizowanie i zarządzanie publicznym transportem zbiorowym	• Wieloletnia Prognoza Finansowa Województwa Lubuskiego na lata 2017–2029
2. Stworzenie regionalnego planu rozwoju infrastruktury turystycznej dróg wodnych	• Program Rozwoju Lubuskiej Turystyki do 2020 roku
3. Wspieranie zrównoważonej multimodalnej mobilności miejskiej	• Strategia Zintegrowanych Inwestycji Terytorialnych Miejskiego Obszaru Funkcjonalnego Gorzowa Wielkopolskiego

Zadania w zakresie infrastruktury technicznej – tom I i II

1. brak

Zadania w zakresie obronności i bezpieczeństwa – tom I – tom I i II

1. brak

4. WNIOSKI I REKOMENDACJE Z PZPWL

Ustalenia PZPWL należy uwzględnić w gminnych opracowaniach planistycznych, szczególnie w studiach uwarunkowań i kierunków zagospodarowania przestrzennego gmin. Dla gminy Bogdaniec sformułowano następujące wnioski i rekomendacje z PZPWL:

Strefa przyrodnicza – tom I i II

Wnioski i rekomendacje

1. Kształtowanie zagospodarowania terenów w obszarach chronionych w dostosowaniu do przedmiotu ochrony oraz zgodnie z przepisami w zakresie ochrony przyrody oraz dokumentami nadrzędnymi;
2. Zachowanie integralności obszarów węzłowych i zapewnienie drożności korytarzy wyznaczonych w ramach krajowej sieci ekologicznej, w tym odtworzenie drożności korytarzy ichtiologicznych; kształtowanie systemu przyrodniczego poszczególnych miast i gmin w sposób zapewniający ich spójność i powiązanie z krajową siecią ekologiczną;
3. Ochrona ekosystemów mających znaczenie dla zachowania bioróżnorodności, w tym ekosystemów wodnych, bagiennych, leśnych i łąkowych;
4. Prowadzenie racjonalnego gospodarowania zasobami złóż kopalin oraz kompleksowego wykorzystania, w tym kopalin towarzyszących;
5. Zwiększanie retencji zlewni – realizacja obiektów małej retencji, poprawa stosunków wodnych na obszarach rolniczych, retencjonowanie wód opadowych;
 - Budowa zbiornika retencyjnego w m. Jenin i m. Łupowo;
6. Wspieranie działań skutkujących poprawą warunków aerosanitarnych;
7. Ograniczenie uciążliwości hałasowych poprzez stosowanie rozwiązań izolacyjnych, biologicznych i technicznych;
8. Poprawa i ochrona rolniczej przestrzeni produkcyjnej ze szczególnym uwzględnieniem gospodarki żywnościowej i wyspecjalizowanej produkcji rolnej;
9. Rozwój przetwórstwa opartego o zasoby leśne oraz doskonalenie integracji funkcjonalnej leśnictwa z przemysłem drzewnym.

Strefa społeczna – tom I i II

Wnioski i rekomendacje

1. Zwiększenie dostępności do usług medycznych, w tym usług specjalistycznych;
2. Zwiększenie dostępności do usług sportu i rekreacji;

3. Zapewnienie dostępności do placówek edukacyjnych na poziomie przedszkolnym i szkolnym;
4. Prowadzenie działań mających na celu wspieranie kształcenia zawodowego w oparciu o współpracę z sektorem gospodarki;
5. Rewitalizacja obszarów zdegradowanych;
6. Kształtowanie wysokiej jakości przestrzeni publicznych;
7. Rozwój budownictwa mieszkaniowego o odpowiednim standardzie;
8. Rozwój spójnej struktury osadniczej w oparciu o powiązania funkcjonalno-przestrzenne;
9. Rozwój ośrodków usługowych;
10. Zrównoważony rozwój miejskich obszarów funkcjonalnych.

Strefa kulturowa – tom I i II

Wnioski i rekomendacje

1. Zachowanie i ochrona obiektów zabytkowych;
 - zespół pałacowy w Stanowicach;
 - kościół w Chwałowicach;
 - zespół młynów wodnych;
2. Sporządzanie i realizacja lokalnych programów opieki nad zabytkami;
3. Objęcie obiektów zabytkowych właściwą ochroną w miejscowych planach zagospodarowania przestrzennego;
4. Wspieranie tworzenia parków kulturowych, ustanawiania pomników historii;
5. Zachowanie historycznie ukształtowanych układów urbanistycznych, ruralistycznych i przestrzennych;
6. Odpowiednie wyeksponowanie obiektów zabytkowych i walorów krajobrazowych, z zachowaniem cech tradycyjnego budownictwa;
7. Wykorzystanie walorów dziedzictwa kulturowego w celach turystycznych ze szczególnym uwzględnieniem szlaków kulturowych;
8. Zwiększenie dostępności wysokiej jakości oferty kulturalnej;
 - Muzeum techniki wiejskiej w Bogdańcu.

Strefa ekonomiczno-gospodarcza – tom I i II

Wnioski i rekomendacje

1. Rozwój stref ekonomicznych i gospodarczych oraz wspieranie powstawania i działalności parków naukowo-technologicznych i przemysłowych, centrów transferu technologii, ośrodków strefy B+R oraz inkubatorów przedsiębiorczości;
2. Rozwój i promocja klastrów odpowiadających lokalnej specyfice gospodarczej;
3. Uwzględnienie inwestycji związanych z rozwojem przemysłu wydobywczego;
4. Wspieranie inicjatyw służących zmniejszeniu bezrobocia i zwiększeniu aktywności zawodowej ludności;
5. Rozbudowa infrastruktury turystycznej i kreowanie spójnego wizerunku regionu oraz produktów turystycznych;
6. Poprawa i ochrona rolniczej przestrzeni produkcyjnej ze szczególnym uwzględnieniem gospodarki żywnościowej i wyspecjalizowanej produkcji rolnej;
7. Rozwój przetwórstwa opartego o zasoby leśne oraz doskonalenie integracji funkcjonalnej leśnictwa z przemysłem drzewnym.

Komunikacja i transport – tom I i II

Wnioski i rekomendacje

8. Poprawa drogowej dostępności komunikacyjnej w zakresie powiązań zewnętrznych i wewnętrznych, w tym budowa i modernizacja sieci dróg krajowych i wojewódzkich;
9. Poprawa bezpieczeństwa ruchu drogowego, w szczególności poprzez budowę obwodnic i działania mające na celu uspokajanie ruchu;
10. Uwzględnienie inwestycji związanych z modernizacją linii kolejowych o znaczeniu lokalnym i ponadlokalnym;
 - Elektryfikacja linii kolejowej nr 203 na odcinku Krzyż – Kostrzyn nad Odrą;
11. Podjęcie działań mających na celu integrację różnych typów transportu ze szczególnym uwzględnieniem węzłów

przesiadkowych;

12. Wzrost dostępności transportu publicznego;

- Utworzenie wspólnego biletu komunikacyjnego (Miejski Obszar Funkcjonalny Gorzowa Wlkp.);

13. Zwiększenie wykorzystywania transportu kombinowanego do przewozu towarów;

14. Modernizacja infrastruktury związanej z obsługą transportu wodnego, zwiększenie wykorzystania dróg wodnych do przewozów towarów oraz w celach turystyczno-rekreacyjnych;

- Docelowe podniesienie żeglowności międzynarodowej drogi wodnej E70 do IV klasy żeglowności;
 - Budowa przystani żeglugi śródlądowej;
15. Rozwój sieci dróg i szlaków rowerowych oraz propagowanie roweru jako środka codziennej komunikacji;
- Utworzenie szlaku rowerowego EuroVelo EV2;
 - Utworzenie drogi rowerowej Kietz – Barlinek.

Infrastruktura techniczna – tom I i II

Wnioski i rekomendacje

1. Uzbrojenie terenów inwestycyjnych w niezbędną infrastrukturę techniczną;

2. Zabezpieczenie rezerw terenowych pod infrastrukturę techniczną, w szczególności linie elektroenergetyczne wysokich i najwyższych napięć oraz gazociągi wysokiego ciśnienia;

3. Rozbudowa infrastruktury wodociągowej i kanalizacyjnej;

- Budowa zintegrowanych w ramach MG6 systemów odprowadzania ścieków i sieci wodociągowych;
- Stworzenie programu wsparcia budowy przydomowych oczyszczalni ścieków w obszarach nieskanalizowanych;

4. Uwzględnienie nowych terenów przeznaczonych do zabudowy w zakresie rozbudowy sieci wodociągowej i kanalizacyjnej;

5. Podjęcie działań mających na celu poprawę efektywności energetycznej;

6. Zapewnienie bezpieczeństwa energetycznego poprzez budowę oraz modernizację sieci elektroenergetycznych i gazowych;

- budowa linii WN 110 kV stanowiącej wyprowadzenie z proj. SE Baczyna poprzez wcięcie w linię 110 kV relacji SE Gorzów – GPZ Sulęcín;

- budowa linii WN 110 kV stanowiącej wyprowadzenie z proj. SE Baczyna poprzez wcięcie w linię 110 kV relacji SE Gorzów – GPZ Witnica;

- budowa linii WN 110 kV relacji proj. SE Baczyna – GPZ Kostrzyn;

- budowa linii WN 110 kV relacji proj. SE Baczyna – słup rozgałęźny XSK w linii 110 kV kier. GPZ Pniewy;

- budowa gazociągu wysokiego ciśnienia relacji Witnica – Gorzów Wlkp.;

7. Rozwój społeczeństwa informacyjnego poprzez budowę oraz modernizację infrastruktury teleinformatycznej;

8. Upowszechnienie i promocja technologii informacyjnych;

9. Podjęcie działań mających na celu usunięcie azbestu i wyrobów zawierających azbest;

- Uporządkowanie (np. modernizacja i rozbudowa sieci punktów przeładunkowych, segregacji odpadów) systemu gospodarki odpadami;

10. Wzrost wykorzystania OZE poprzez generację rozproszoną;

- Utworzenie Gorzowskiego Parku Technologicznego w Stanowicach i tworzonych tam różnych form produkcji energii odnawialnej;

11. Wyznaczanie obszarów z dopuszczeniem lokalizacji instalacji wykorzystujących odnawialne źródła energii o mocy powyżej 100 kW.

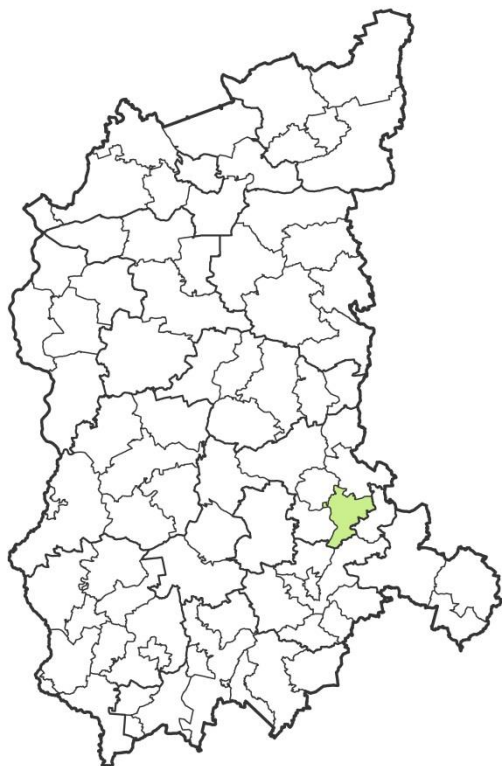
Strefa obronności i bezpieczeństwa – tom I i II

Wnioski i rekomendacje

1. Uwzględnienie stref ochronnych wokół terenów zamkniętych, lotnisk oraz dróg międzypolygonowych;

2. Utrzymanie, rozbudowa i integracja sieci zarządzania kryzysowego i ratownictwa.

Nazwa gminy	BOJADŁA
Typ jednostki samorządu terytorialnego	gmina wiejska
Powiat	zielonogórski
Powierzchnia	102 km²
Liczba mieszkańców	3 292



1. OBSZARY FUNKCJONALNE

Gmina Bojadła należy do następujących obszarów funkcjonalnych:

- wiejskie obszary funkcjonalne wymagające wsparcia procesów rozwojowych;
- obszary narażone na niebezpieczeństwo powodzi w skali dorzeczy;
- obszary cenne przyrodniczo;
- obszary ochrony krajobrazów kulturowych;
- obszary ochrony i kształtowania zasobów wodnych;
- obszary ochrony strategicznych złóż kopalin;
- obszary o najniższym stopniu rozwoju i pogarszających się perspektywach rozwojowych;
- miasta i inne obszary tracące dotychczasowe funkcje społeczno-gospodarcze;
- obszary przygraniczne (strefa II i III).

2. INWESTYCJE CELU PUBLICZNEGO

W PZPW, zgodnie z art. 39 ust. 5 ustawy z dnia 27 marca 2003 r. o planowaniu i zagospodarowaniu przestrzennym (Dz. U. z 2017 r., poz. 1073 z późn. zm.), uwzględniono inwestycje celu publicznego o znaczeniu ponadlokalnym, ustalone w dokumentach przyjętych przez Sejm Rzeczypospolitej Polskiej, Radę Ministrów, właściwego ministra lub sejmik województwa. W granicach gminy Bojadła znalazły się następujące inwestycje celu publicznego o znaczeniu ponadlokalnym:

Inwestycje celu publicznego o znaczeniu ponadlokalnym w zakresie systemu przyrodniczego – tom I

Nazwa inwestycji	Dokumenty źródłowe
<ol style="list-style-type: none"> 1. Osiągnięcie właściwego stanu ochrony lub jego poprawę w odniesieniu do typów siedlisk przyrodniczych i gatunków o znaczeniu priorytetowym występujących w obszarach Natura 2000, które wymagają ochrony czynnej 2. Poprawa lub osiągnięcie właściwego stanu ochrony w odniesieniu do pozostałych typów siedlisk przyrodniczych i gatunków występujących w obszarach Natura 2000 	<ul style="list-style-type: none"> • Program Operacyjny Infrastruktura i Środowisko 2014–2020 • Priorytetowe Ramy Działań dla sieci Natura 2000 na Wieloletni Program Finansowania UE w latach 2014–2020 • Program Operacyjny Infrastruktura i Środowisko 2014–2020 • Priorytetowe Ramy Działań dla sieci Natura 2000 na Wieloletni Program Finansowania UE w latach 2014–2020

Inwestycje celu publicznego o znaczeniu ponadlokalnym w zakresie społeczno-gospodarczym – tom I

1. *brak*

Inwestycje celu publicznego o znaczeniu ponadlokalnym w zakresie dziedzictwa kulturowego i turystyki – tom I – tom I

1. *brak*

Inwestycje celu publicznego o znaczeniu ponadlokalnym w zakresie komunikacji i transportu – tom I

Nazwa inwestycji	Dokumenty źródłowe
1. Budowa mostu przez rzekę Odrę wraz z budową nowego przebiegu DW282 – ETAP I	<ul style="list-style-type: none"> • Kontrakt Terytorialny dla Województwa Lubuskiego – przedsięwzięcia warunkowe, których realizacja jest uzależniona między innymi od dostępności środków finansowych • Plan inwestycji priorytetowych planowanych do realizacji na drogach wojewódzkich w ramach RPO – Lubuskie 2020 – lista podstawowa • Strategia Rozwoju Województwa Lubuskiego 2020 • Program Rozwoju Transportu Województwa Lubuskiego
2. Budowa mostu przez rzekę Odrę wraz z budową nowego przebiegu DW282 – ETAP II	<ul style="list-style-type: none"> • Kontrakt Terytorialny dla Województwa Lubuskiego – przedsięwzięcia warunkowe, których realizacja jest uzależniona między innymi od dostępności środków finansowych • Plan inwestycji priorytetowych planowanych do realizacji na drogach wojewódzkich w ramach RPO – Lubuskie 2020 – lista podstawowa • Strategia Rozwoju Województwa Lubuskiego 2020 • Program Rozwoju Transportu Województwa Lubuskiego
3. Przebudowa i rozbudowa DW278 na odc. Sulechów – Konotop	<ul style="list-style-type: none"> • Plan inwestycji priorytetowych planowanych do realizacji na drogach wojewódzkich w ramach RPO – Lubuskie 2020 – lista podstawowa • Program Rozwoju Transportu Województwa Lubuskiego • Wieloletnia Prognoza Finansowa Województwa Lubuskiego na lata 2017–2029
4. Remont i modernizacja zabudowy regulacyjnej Odry swobodnie płynącej – odbudowa i modernizacja zabudowy regulacyjnej – w celu przystosowania odcinka Odry od Malczyc do ujścia Nysy Łużyckiej do III klasy drogi wodnej – na terenie województwa lubuskiego	<ul style="list-style-type: none"> • Kontrakt Terytorialny dla Województwa Lubuskiego • Strategia Rozwoju Transportu do 2020 roku (z perspektywą do 2030 roku) • Program Rozwoju Transportu Województwa Lubuskiego
5. Budowa infrastruktury postojowo-cumowniczej na Odrze dolnej i granicznej oraz nowe oznakowanie szlaku żeglugowego	<ul style="list-style-type: none"> • Strategia Rozwoju Transportu do 2020 roku (z perspektywą do 2030 roku) • Program Rozwoju Transportu Województwa Lubuskiego • Plan zarządzania ryzykiem powodziowym dla obszaru dorzecza Odry (2016)
6. Modernizacja Odrzańskiej Drogi Wodnej E30	<ul style="list-style-type: none"> • Strategia Rozwoju Województwa Lubuskiego 2020 • Strategia Rozwoju Polski Zachodniej 2020

Inwestycje celu publicznego o znaczeniu ponadlokalnym w zakresie infrastruktury technicznej – tom I

1. *brak*

**Inwestycje celu publicznego o znaczeniu ponadlokalnym w zakresie obronności i bezpieczeństwa – tom I
– tom I**

Nazwa inwestycji	Dokumenty źródłowe
<ol style="list-style-type: none"> 1. Regulacja Odry na odcinku od Brzegu Dolnego do ujścia Nysy Łużyckiej 2. Zakup sprzętu do monitorowania obiektów ochrony przeciwpowodziowej województwa lubuskiego 3. Odtwarzanie retencji dolin rzek. Opracowanie programu możliwości i efektywności rozstawu lub likwidacji wałów przeciwpowodziowych w regionie wodnym 4. Renaturyzacja koryt cieków i ich brzegów. Opracowanie szczegółowej koncepcji możliwości renaturyzacji dolin rzecznych w regionie wodnym 5. Modernizacja konstrukcji istniejących budynków i budowa nowych o konstrukcjach odpornych na zalanie. Uszczelnianie budynków, stosowanie materiałów wodoodpornych. Trwałe zabezpieczenie terenu wokół budynków. Identyfikacja i sporządzanie wyceny działań modernizacyjnych wraz z opracowaniem programu dopłat dla właścicieli budynków przeznaczonych do umocnienia w obszarze zagrożenia powodzią o Q1% 6. Modernizacja konstrukcji istniejących budynków i budowa nowych o konstrukcjach odpornych na zalanie. Uszczelnianie budynków, stosowanie materiałów wodoodpornych. Trwałe zabezpieczenie terenu wokół budynków. Wdrożenie i realizacja programu dopłat dla właścicieli budynków przeznaczonych do umocnienia w obszarze zagrożenia powodzią o Q1% 	<ul style="list-style-type: none"> • Plan gospodarowania wodami na obszarze dorzecza Odry (2016) • Wieloletnia Prognoza Finansowa Województwa Lubuskiego na lata 2017–2029 • Plan zarządzania ryzykiem powodziowym dla obszaru dorzecza Odry (2016) • Plan zarządzania ryzykiem powodziowym dla obszaru dorzecza Odry (2016) • Plan zarządzania ryzykiem powodziowym dla obszaru dorzecza Odry (2016) • Plan zarządzania ryzykiem powodziowym dla obszaru dorzecza Odry (2016)

3. POZOSTAŁE ZADANIA O ZNACZENIU PONADLOKALNYM

Część ustaleń w dokumentach przyjętych przez Sejm Rzeczypospolitej Polskiej, Radę Ministrów, właściwego ministra lub sejmik województwa nie stanowi inwestycji celu publicznego w rozumieniu ustawy z dnia 21 sierpnia 1997 r. o gospodarce nieruchomościami (Dz. U. z 2018 r. poz. 121). Zadania te są istotne dla rozwoju województwa lubuskiego oraz są zbieżne z zadaniami samorządu województwa wynikającymi z ustaleń ustawy z dnia 5 czerwca 1998 r. o samorządzie województwa (Dz. U. z 2017 r. poz. 2096 z późn. zm.). W gminie Bojadła są to:

Zadania w zakresie systemu przyrodniczego – tom I

Nazwa zadania	Dokumenty źródłowe
<ol style="list-style-type: none"> 1. Działania na rzecz zapewnienia korzyści ekosystemowych Natury 2000, w szczególności w kwestii łagodzenia skutków zmian klimatycznych oraz adaptacji do zmian klimatu 2. Działania na rzecz promocji zrównoważonej turystyki i zielonych miejsc pracy na terenach obszarów Natura 2000 oraz na rzecz promocji innowacyjnych rozwiązań związanych z siecią Natura 2000 	<ul style="list-style-type: none"> • Program Operacyjny Infrastruktura i Środowisko 2014–2020 • Priorytetowe Ramy Działań dla sieci Natura 2000 na Wieloletni Program Finansowania UE w latach 2014–2020 • Program Operacyjny Infrastruktura i Środowisko 2014–2020 • Priorytetowe Ramy Działań dla sieci Natura 2000 na Wieloletni Program Finansowania UE w latach 2014–2020

Zadania w zakresie społeczno-gospodarczym – tom I – tom I

1. *brak*

Zadania w zakresie dziedzictwa kulturowego i turystyki – tom I

1. *brak*

Zadania w zakresie komunikacji i transportu – tom I

Nazwa zadania

1. Stworzenie regionalnego planu rozwoju infrastruktury turystycznej dróg wodnych

Dokumenty źródłowe

- Program Rozwoju Lubuskiej Turystyki do 2020 roku

Zadania w zakresie infrastruktury technicznej – tom I

1. *brak*

Zadania w zakresie obronności i bezpieczeństwa – tom I

1. *brak*

4. WNIOSKI I REKOMENDACJE Z PZPWL

Ustalenia PZPWL należy uwzględnić w gminnych opracowaniach planistycznych, szczególnie w studiach uwarunkowań i kierunków zagospodarowania przestrzennego gmin. Dla gminy Bojadła sformułowano następujące wnioski i rekomendacje z PZPWL:

Strefa przyrodnicza – tom I

Wnioski i rekomendacje

1. Kształtowanie zagospodarowania terenów w obszarach chronionych w dostosowaniu do przedmiotu ochrony oraz zgodnie z przepisami w zakresie ochrony przyrody oraz dokumentami nadrzędnymi;
2. Zachowanie integralności obszarów węzłowych i zapewnienie drożności korytarzy wyznaczonych w ramach krajowej sieci ekologicznej, w tym odtworzenie drożności korytarzy ichtiologicznych; kształtowanie systemu przyrodniczego poszczególnych miast i gmin w sposób zapewniający ich spójność i powiązanie z krajową siecią ekologiczną;
3. Ochrona ekosystemów mających znaczenie dla zachowania bioróżnorodności, w tym ekosystemów wodnych, bagiennych, leśnych i łąkowych;
4. Ochrona zasobów wód podziemnych GZWP zgodnie z warunkami określonymi dla ich obszarów ochronnych;
5. Zwiększanie retencji zlewni – realizacja obiektów małej retencji, poprawa stosunków wodnych na obszarach rolniczych, retencjonowanie wód opadowych;
6. Wspieranie działań skutkujących poprawą warunków aerosanitarnych;
7. Ograniczenie uciążliwości hałasowych poprzez stosowanie rozwiązań izolacyjnych, biologicznych i technicznych;
8. Poprawa i ochrona rolniczej przestrzeni produkcyjnej ze szczególnym uwzględnieniem gospodarki żywnościowej i wyspecjalizowanej produkcji rolnej;
9. Rozwój przetwórstwa opartego o zasoby leśne oraz doskonalenie integracji funkcjonalnej leśnictwa z przemysłem drzewnym.

Strefa społeczna – tom I

Wnioski i rekomendacje

1. Zwiększenie dostępności do usług medycznych, w tym usług specjalistycznych;
2. Zwiększenie dostępności do usług sportu i rekreacji;
3. Zapewnienie dostępności do placówek edukacyjnych na poziomie przedszkolnym i szkolnym;
4. Prowadzenie działań mających na celu wspieranie kształcenia zawodowego w oparciu o współpracę z sektorem gospodarki;
5. Rewitalizacja obszarów zdegradowanych;
6. Kształtowanie wysokiej jakości przestrzeni publicznych;
7. Rozwój budownictwa mieszkaniowego o odpowiednim standardzie;
8. Rozwój spójnej struktury osadniczej w oparciu o powiązania funkcjonalno-przestrzenne;
9. Rozwój ośrodków usługowych.

Strefa kulturowa – tom I

Wnioski i rekomendacje

1. Zachowanie i ochrona obiektów zabytkowych;
 - Klenica – grodzisko
2. Sporządzanie i realizacja lokalnych programów opieki nad zabytkami;
3. Objęcie obiektów zabytkowych właściwą ochroną w miejscowych planach zagospodarowania przestrzennego;
4. Wspieranie tworzenia parków kulturowych, ustanawiania pomników historii;
5. Zachowanie historycznie ukształtowanych układów urbanistycznych, ruralistycznych i przestrzennych;
6. Odpowiednie wyeksponowanie obiektów zabytkowych i walorów krajobrazowych, z zachowaniem cech tradycyjnego budownictwa;
7. Wykorzystanie walorów dziedzictwa kulturowego w celach turystycznych ze szczególnym uwzględnieniem szlaków kulturowych;
8. Zwiększenie dostępności wysokiej jakości oferty kulturalnej.

Strefa ekonomiczno-gospodarcza – tom I

Wnioski i rekomendacje

1. Rozwój i promocja klastrów odpowiadających lokalnej specyfice gospodarczej;
2. Wspieranie inicjatyw służących zmniejszeniu bezrobocia i zwiększeniu aktywności zawodowej ludności;
3. Rozbudowa infrastruktury turystycznej i kreowanie spójnego wizerunku regionu oraz produktów turystycznych;
4. Poprawa i ochrona rolniczej przestrzeni produkcyjnej ze szczególnym uwzględnieniem gospodarki żywnościowej i wyspecjalizowanej produkcji rolnej;
5. Rozwój przetwórstwa opartego o zasoby leśne oraz doskonalenie integracji funkcjonalnej leśnictwa z przemysłem drzewnym.

Komunikacja i transport – tom I

Wnioski i rekomendacje

1. Poprawa drogowej dostępności komunikacyjnej w zakresie powiązań zewnętrznych i wewnętrznych, w tym budowa i modernizacja sieci dróg krajowych i wojewódzkich;
2. Poprawa bezpieczeństwa ruchu drogowego, w szczególności poprzez budowę obwodnic i działania mające na celu uspokajanie ruchu;
3. Podjęcie działań mających na celu integrację różnych typów transportu ze szczególnym uwzględnieniem węzłów przesiadkowych;
4. Wzrost dostępności transportu publicznego;
5. Modernizacja infrastruktury związanej z obsługą transportu wodnego, zwiększenie wykorzystania dróg wodnych do przewozów towarów oraz w celach turystyczno-rekreacyjnych;

- Docelowe podniesienie żeglowności międzynarodowej drogi wodnej E30 do Va klasy żeglowności;
- Budowa przystani żeglugi śródlądowej;
- 6. Rozwój sieci dróg i szlaków rowerowych oraz propagowanie roweru jako środka codziennej komunikacji;
- 7. Utworzenie Odrzańskiej Drogi Rowerowej.

Infrastruktura techniczna – tom I

Wnioski i rekomendacje

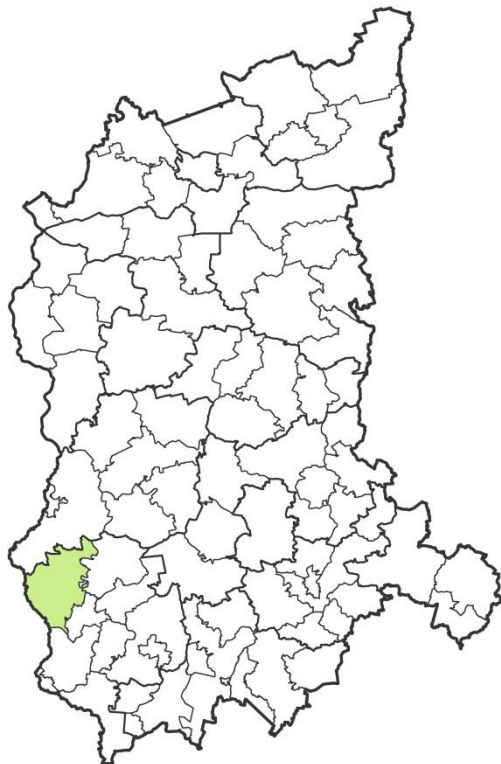
1. Uzbrojenie terenów inwestycyjnych w niezbędną infrastrukturę techniczną;
2. Rozbudowa infrastruktury wodociągowej i kanalizacyjnej;
3. Uwzględnienie nowych terenów przeznaczonych do zabudowy w zakresie rozbudowy sieci wodociągowej i kanalizacyjnej;
4. Podjęcie działań mających na celu poprawę efektywności energetycznej;
5. Zapewnienie bezpieczeństwa energetycznego poprzez budowę oraz modernizację sieci elektroenergetycznych i gazowych;
6. Rozwój społeczeństwa informacyjnego poprzez budowę oraz modernizację infrastruktury teleinformatycznej;
7. Upowszechnienie i promocja technologii informacyjnych;
8. Podjęcie działań mających na celu usunięcie azbestu i wyrobów zawierających azbest;
9. Wzrost wykorzystania OZE poprzez generację rozproszoną;
10. Wyznaczanie obszarów z dopuszczeniem lokalizacji instalacji wykorzystujących odnawialne źródła energii o mocy powyżej 100 kW.

Strefa obronności i bezpieczeństwa – tom I

Wnioski i rekomendacje

1. Utrzymanie, rozbudowa i integracja sieci zarządzania kryzysowego i ratownictwa;
2. Przeciwdziałanie zagrożeniu powodziowemu oraz uwzględnienie stref zagrożenia powodziowego.

Nazwa gminy	BRODY
Typ jednostki samorządu terytorialnego	gmina wiejska
Powiat	żarski
Powierzchnia	241 km²
Liczba mieszkańców	3 450



1. OBSZARY FUNKCJONALNE

Gmina Brody należy do następujących obszarów funkcjonalnych:

- wiejskie obszary funkcjonalne wymagające wsparcia procesów rozwojowych;
- obszary narażone na niebezpieczeństwo powodzi w skali dorzeczy;
- obszary cenne przyrodniczo;
- obszary ochrony krajobrazów kulturowych;
- obszary ochrony i kształtowania zasobów wodnych;
- obszary ochrony strategicznych złóż kopalin;
- obszary o najniższym stopniu rozwoju i pogarszających się perspektywach rozwojowych;
- obszary o najniższym poziomie dostępu do dóbr i usług warunkujących możliwości rozwojowe;
- obszary przygraniczne (strefa I, II i III).

2. INWESTYCJE CELU PUBLICZNEGO

W PZPWL, zgodnie z art. 39 ust. 5 ustawy z dnia 27 marca 2003 r. o planowaniu i zagospodarowaniu przestrzennym (Dz. U. z 2017 r., poz. 1073 z późn. zm.), uwzględniono inwestycje celu publicznego o znaczeniu ponadlokalnym, ustalone w dokumentach przyjętych przez Sejm Rzeczypospolitej Polskiej, Radę Ministrów, właściwego ministra lub sejmik województwa. W granicach gminy Brody znalazły się następujące inwestycje celu publicznego o znaczeniu ponadlokalnym:

Inwestycje celu publicznego o znaczeniu ponadlokalnym w zakresie systemu przyrodniczego – tom I

Nazwa inwestycji	Dokumenty źródłowe
<ol style="list-style-type: none"> 1. Działania udrażniające w zakresie potrzeb przywracania ciągłości morfologicznej cieków województwa lubuskiego (rz. Nysa Łużycka, Lubsza) 2. Osiągnięcie właściwego stanu ochrony lub jego poprawę w odniesieniu do typów siedlisk przyrodniczych i gatunków o znaczeniu priorytetowym występujących w obszarach Natura 2000, które wymagają ochrony czynnej 3. Poprawa lub osiągnięcie właściwego stanu ochrony w odniesieniu do pozostałych typów siedlisk przyrodniczych i gatunków występujących w obszarach Natura 2000 	<ul style="list-style-type: none"> • Program udroźnienia wód płynących dla celów rybactwa w województwie lubuskim na lata 2005–2020 • Program Operacyjny Infrastruktura i Środowisko 2014–2020 • Priorytetowe Ramy Działań dla sieci Natura 2000 na Wieloletni Program Finansowania UE w latach 2014–2020 • Program Operacyjny Infrastruktura i Środowisko 2014–2020 • Priorytetowe Ramy Działań dla sieci Natura 2000 na Wieloletni Program Finansowania UE w latach 2014–2020

Inwestycje celu publicznego o znaczeniu ponadlokalnym w zakresie społeczno-gospodarczym – tom I

Nazwa inwestycji	Dokumenty źródłowe
1. Kopalnia węgla brunatnego eksploatująca złoża Gubin 2	<ul style="list-style-type: none"> Strategia Rozwoju Województwa Lubuskiego 2020

Inwestycje celu publicznego o znaczeniu ponadlokalnym w zakresie dziedzictwa kulturowego i turystyki – tom I

1. <i>brak</i>

Inwestycje celu publicznego o znaczeniu ponadlokalnym w zakresie komunikacji i transportu – tom I

Nazwa inwestycji	Dokumenty źródłowe
1. Budowa autostrady A18 Olszyna – Golnice (przebudowa jezdni południowej)	<ul style="list-style-type: none"> Program Budowy Dróg Krajowych na lata 2014-2023 (z perspektywą do 2025 r.) Kontrakt Terytorialny dla Województwa Lubuskiego – przedsięwzięcia warunkowe, których realizacja jest uzależniona między innymi od dostępności środków finansowych Strategia Rozwoju Transportu do 2020 roku (z perspektywą do 2030 roku)
2. Infrastruktura drogowa w ramach budowy kompleksu wydobywczo-energetycznego Gubin – Brody	<ul style="list-style-type: none"> Strategia Rozwoju Województwa Lubuskiego 2020 Kontrakt Terytorialny dla Województwa Lubuskiego – przedsięwzięcia warunkowe, których realizacja jest uzależniona między innymi od dostępności środków finansowych Program Rozwoju Transportu Województwa Lubuskiego
3. Modernizacja DW286 na odc. Gubin – Biecz	<ul style="list-style-type: none"> Plan inwestycji priorytetowych planowanych do realizacji na drogach wojewódzkich w ramach RPO – Lubuskie 2020 – budowa kompleksu wydobywczo-energetycznego Gubin – Brody wraz z infrastrukturą towarzyszącą
1. Modernizacja DW289 na odc. Lubsko – Brody	<ul style="list-style-type: none"> Plan inwestycji priorytetowych planowanych do realizacji na drogach wojewódzkich w ramach RPO – Lubuskie 2020 – budowa kompleksu wydobywczo-energetycznego Gubin – Brody wraz z infrastrukturą towarzyszącą
2. Rozbudowa i modernizacja infrastruktury linii kolejowych 275 na odcinku gr. województwa – Żagań oraz linii 14 na odcinku Żagań – Żary – Forst	<ul style="list-style-type: none"> Kontrakt Terytorialny dla Województwa Lubuskiego – przedsięwzięcia warunkowe, których realizacja jest uzależniona między innymi od dostępności środków finansowych Krajowy Program Kolejowy do 2023 roku – lista rezerwowa Strategia Rozwoju Województwa Lubuskiego 2020 Program Rozwoju Transportu Województwa Lubuskiego

Inwestycje celu publicznego o znaczeniu ponadlokalnym w zakresie infrastruktury technicznej – tom I

1. <i>brak</i>

Inwestycje celu publicznego o znaczeniu ponadlokalnym w zakresie obronności i bezpieczeństwa – tom I

Nazwa inwestycji	Dokumenty źródłowe
<ol style="list-style-type: none"> 1. Zakup sprzętu do monitorowania obiektów ochrony przeciwpowodziowej województwa lubuskiego 2. Ochrona/zwiększanie retencji na obszarach rolniczych. Opracowanie szczegółowej analizy i projektu możliwości zwiększenia retencji obszarów rolniczych w zlewniach nizinnych. Dot. zlewni Bobru i Nysy Łużyckiej 3. Odtwarzanie retencji dolin rzek. Opracowanie programu możliwości i efektywności rozstawu lub likwidacji wałów przeciwpowodziowych w regionie wodnym 4. Renaturyzacja koryt cieków i ich brzegów. Opracowanie szczegółowej koncepcji możliwości renaturyzacji dolin rzecznych w regionie wodnym 5. Modernizacja konstrukcji istniejących budynków i budowa nowych o konstrukcjach odpornych na zalanie. Uszczelnianie budynków, stosowanie materiałów wodoodpornych. Trwałe zabezpieczenie terenu wokół budynków. Identyfikacja i sporządzanie wyceny działań modernizacyjnych wraz z opracowaniem programu dopłat dla właścicieli budynków przeznaczonych do umocnienia w obszarze zagrożenia powodzią o Q1% 6. Modernizacja konstrukcji istniejących budynków i budowa nowych o konstrukcjach odpornych na zalanie. Uszczelnianie budynków, stosowanie materiałów wodoodpornych. Trwałe zabezpieczenie terenu wokół budynków. Wdrożenie i realizacja programu dopłat dla właścicieli budynków przeznaczonych do umocnienia w obszarze zagrożenia powodzią o Q1% 	<ul style="list-style-type: none"> • Wieloletnia Prognoza Finansowa Województwa Lubuskiego na lata 2017–2029 • Plan zarządzania ryzykiem powodziowym dla obszaru dorzecza Odry (2016) • Plan zarządzania ryzykiem powodziowym dla obszaru dorzecza Odry (2016) • Plan zarządzania ryzykiem powodziowym dla obszaru dorzecza Odry (2016) • Plan zarządzania ryzykiem powodziowym dla obszaru dorzecza Odry (2016) • Plan zarządzania ryzykiem powodziowym dla obszaru dorzecza Odry (2016)

3. POZOSTAŁE ZADANIA O ZNACZENIU PONADLOKALNYM

Część ustaleń w dokumentach przyjętych przez Sejm Rzeczypospolitej Polskiej, Radę Ministrów, właściwego ministra lub sejmik województwa nie stanowi inwestycji celu publicznego w rozumieniu ustawy z dnia 21 sierpnia 1997 r. o gospodarce nieruchomościami (Dz. U. z 2018 r. poz. 121). Zadania te są istotne dla rozwoju województwa lubuskiego oraz są zbieżne z zadaniami samorządu województwa wynikającymi z ustaleń ustawy z dnia 5 czerwca 1998 r. o samorządzie województwa (Dz. U. z 2017 r. poz. 2096 z późn. zm.). W gminie Brody są to:

Zadania w zakresie systemu przyrodniczego – tom I

Nazwa zadania	Dokumenty źródłowe
<ol style="list-style-type: none"> 1. Działania na rzecz zapewnienia korzyści ekosystemowych Natury 2000, w szczególności w kwestii łagodzenia skutków zmian klimatycznych oraz adaptacji do zmian klimatu 2. Działania na rzecz promocji zrównoważonej turystyki i zielonych miejsc pracy na terenach obszarów Natura 2000 oraz na rzecz promocji innowacyjnych rozwiązań związanych z siecią Natura 2000 	<ul style="list-style-type: none"> • Program Operacyjny Infrastruktura i Środowisko 2014–2020 • Priorytetowe Ramy Działań dla sieci Natura 2000 na Wieloletni Program Finansowania UE w latach 2014–2020 • Program Operacyjny Infrastruktura i Środowisko 2014–2020 • Priorytetowe Ramy Działań dla sieci Natura 2000 na Wieloletni Program Finansowania UE w latach 2014–2020

Zadania w zakresie społeczno-gospodarczym – tom I

1. brak

Zadania w zakresie dziedzictwa kulturowego i turystyki – tom I

1. brak

Zadania w zakresie komunikacji i transportu – tom I

Nazwa zadania

1. Świadczenie usług publicznych w zakresie kolejowych przewozów pasażerskich – organizowanie i zarządzanie publicznym transportem zbiorowym

Dokumenty źródłowe

- Wieloletnia Prognoza Finansowa Województwa Lubuskiego na lata 2017–2029

Zadania w zakresie infrastruktury technicznej – tom I

1. brak

Zadania w zakresie obronności i bezpieczeństwa – tom I

1. brak

4. WNIOSKI I REKOMENDACJE Z PZPWL

Ustalenia PZPWL należy uwzględnić w gminnych opracowaniach planistycznych, szczególnie w studiach uwarunkowań i kierunków zagospodarowania przestrzennego gmin. Dla gminy Brody sformułowano następujące wnioski i rekomendacje z PZPWL:

Strefa przyrodnicza – tom I

Wnioski i rekomendacje

1. Kształtowanie zagospodarowania terenów w obszarach chronionych w dostosowaniu do przedmiotu ochrony oraz zgodnie z przepisami w zakresie ochrony przyrody oraz dokumentami nadrzędnymi;
2. Zachowanie integralności obszarów węzłowych i zapewnienie drożności korytarzy wyznaczonych w ramach krajowej sieci ekologicznej, w tym odtworzenie drożności korytarzy ichtiologicznych; kształtowanie systemu przyrodniczego poszczególnych miast i gmin w sposób zapewniający ich spójność i powiązanie z krajową siecią ekologiczną;
3. Ochrona ekosystemów mających znaczenie dla zachowania bioróżnorodności, w tym ekosystemów wodnych, bagiennych, leśnych i łąkowych;
4. Prowadzenie racjonalnego gospodarowania zasobami złóż kopalin oraz kompleksowego wykorzystania, w tym kopalin towarzyszących;
5. Zwiększanie retencji zlewni – realizacja obiektów małej retencji, poprawa stosunków wodnych na obszarach rolniczych, retencionowanie wód opadowych;
6. Wspieranie działań skutkujących poprawą warunków aerosanitarnych;
7. Ograniczenie uciążliwości hałasowych poprzez stosowanie rozwiązań izolacyjnych, biologicznych i technicznych;
8. Poprawa i ochrona rolniczej przestrzeni produkcyjnej ze szczególnym uwzględnieniem gospodarki żywnościowej i wyspecjalizowanej produkcji rolnej;
9. Rozwój przetwórstwa opartego o zasoby leśne oraz doskonalenie integracji funkcjonalnej leśnictwa z przemysłem drzewnym

Strefa społeczna – tom I

Wnioski i rekomendacje

1. Zwiększenie dostępności do usług medycznych, w tym usług specjalistycznych;
2. Zwiększenie dostępności do usług sportu i rekreacji;
3. Zapewnienie dostępności do placówek edukacyjnych na poziomie przedszkolnym i szkolnym;
4. Prowadzenie działań mających na celu wspieranie kształcenia zawodowego w oparciu o współpracę z sektorem gospodarki;
5. Rewitalizacja obszarów zdegradowanych;
6. Kształtowanie wysokiej jakości przestrzeni publicznych;
7. Rozwój budownictwa mieszkaniowego o odpowiednim standardzie;
8. Rozwój spójnej struktury osadniczej w oparciu o powiązania funkcjonalno-przestrzenne;
9. Rozwój ośrodków usługowych.

Strefa kulturowa – tom I

Wnioski i rekomendacje

1. Zachowanie i ochrona obiektów zabytkowych;
 - zespół pałacowo-parkowy w Brodach;
2. Sporządzanie i realizacja lokalnych programów opieki nad zabytkami;
3. Objęcie obiektów zabytkowych właściwą ochroną w miejscowych planach zagospodarowania przestrzennego;
4. Wspieranie tworzenia parków kulturowych, ustanawiania pomników historii;
5. Zachowanie historycznie ukształtowanych układów urbanistycznych, ruralistycznych i przestrzennych;
6. Odpowiednie wyeksponowanie obiektów zabytkowych i walorów krajobrazowych, z zachowaniem cech tradycyjnego budownictwa;
 - fabryka amunicji w Zasiekach;
7. Wykorzystanie walorów dziedzictwa kulturowego w celach turystycznych ze szczególnym uwzględnieniem szlaków kulturowych;
8. Zwiększenie dostępności wysokiej jakości oferty kulturalnej;
 - Utworzenie ośrodka informacji turystycznej.

Strefa ekonomiczno-gospodarcza – tom I

Wnioski i rekomendacje

1. Rozwój i promocja klastrów odpowiadających lokalnej specyfice gospodarczej;
2. Uwzględnienie inwestycji związanych z rozwojem przemysłu wydobywczego;
3. Wspieranie inicjatyw służących zmniejszeniu bezrobocia i zwiększeniu aktywności zawodowej ludności;
4. Rozbudowa infrastruktury turystycznej i kreowanie spójnego wizerunku regionu oraz produktów turystycznych;
5. Poprawa i ochrona rolniczej przestrzeni produkcyjnej ze szczególnym uwzględnieniem gospodarki żywnościowej i wyspecjalizowanej produkcji rolnej;
6. Rozwój przetwórstwa opartego o zasoby leśne oraz doskonalenie integracji funkcjonalnej leśnictwa z przemysłem drzewnym.

Komunikacja i transport – tom I

Wnioski i rekomendacje

1. Poprawa drogowej dostępności komunikacyjnej w zakresie powiązań zewnętrznych i wewnętrznych, w tym budowa i modernizacja sieci dróg krajowych i wojewódzkich;
2. Poprawa bezpieczeństwa ruchu drogowego, w szczególności poprzez budowę obwodnic i działania mające na celu uspokajanie ruchu;
3. Uwzględnienie inwestycji związanych z modernizacją linii kolejowych o znaczeniu lokalnym i ponadlokalnym;

- Odbudowa linii kolejowej nr 275 na odcinku Lubsko – Gubin;
- 4. Podjęcie działań mających na celu integrację różnych typów transportu ze szczególnym uwzględnieniem węzłów przesiadkowych;
- 5. Wzrost dostępności transportu publicznego;
- 6. Zwiększenie wykorzystywania transportu kombinowanego do przewozu towarów;
- 7. Rozwój sieci dróg i szlaków rowerowych oraz propagowanie roweru jako środka codziennej komunikacji;
- Utworzenie drogi rowerowej Zielona Góra – Zasieki.

Infrastruktura techniczna – tom I

Wnioski i rekomendacje

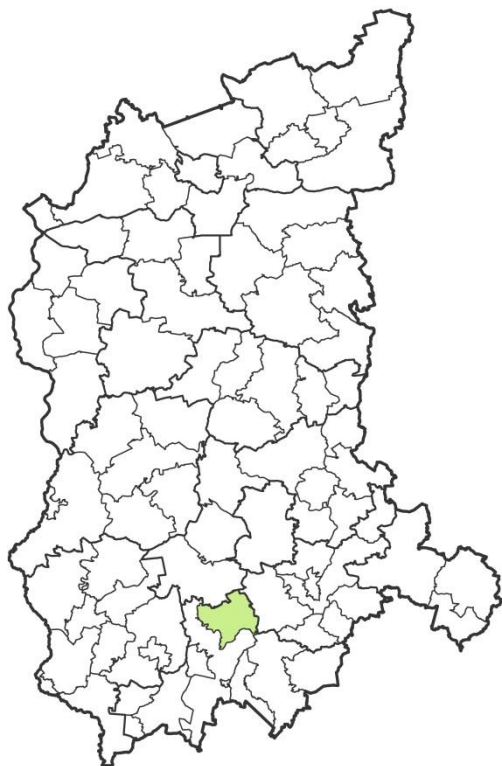
1. Uzbrojenie terenów inwestycyjnych w niezbędną infrastrukturę techniczną;
 - Odbudowa miejscowości Zasieki jako przyszłego przygranicznego nowego miasta wraz z wyposażeniem w infrastrukturę techniczną (rozbudowa sieci wodociągowej, budowa kanalizacji sanitarnej i deszczowej, budowa oczyszczalni ścieków, zaopatrzenie w energię elektryczną, zaopatrzenie w gaz);
2. Rozbudowa infrastruktury wodociągowej i kanalizacyjnej;
3. Uwzględnienie nowych terenów przeznaczonych do zabudowy w zakresie rozbudowy sieci wodociągowej i kanalizacyjnej;
4. Podjęcie działań mających na celu poprawę efektywności energetycznej;
5. Zapewnienie bezpieczeństwa energetycznego poprzez budowę oraz modernizację sieci elektroenergetycznych i gazowych;
6. Rozwój społeczeństwa informacyjnego poprzez budowę oraz modernizację infrastruktury teleinformatycznej;
7. Upowszechnienie i promocja technologii informacyjnych;
8. Podjęcie działań mających na celu usunięcie azbestu i wyrobów zawierających azbest;
9. Wzrost wykorzystania OZE poprzez generację rozproszoną;
10. Wyznaczanie obszarów z dopuszczeniem lokalizacji instalacji wykorzystujących odnawialne źródła energii o mocy powyżej 100 kW.

Strefa obronności i bezpieczeństwa – tom I

Wnioski i rekomendacje

1. Utrzymanie, rozbudowa i integracja sieci zarządzania kryzysowego i ratownictwa;
2. Przeciwdziałanie zagrożeniu powodziowemu oraz uwzględnienie stref zagrożenia powodziowego.

Nazwa gminy	BRZEŹNICA
Typ jednostki samorządu terytorialnego	gmina wiejska
Powiat	żagański
Powierzchnia	122 km²
Liczba mieszkańców	3 749



1. OBSZARY FUNKCJONALNE

Gmina Brzeźnica należy do następujących obszarów funkcjonalnych:

- wiejskie obszary funkcjonalne wymagające wsparcia procesów rozwojowych;
- obszary ochrony gleb dla celów produkcji rolnej;
- obszary cenne przyrodniczo;
- obszary ochrony krajobrazów kulturowych;
- obszary ochrony i kształtowania zasobów wodnych;
- obszary ochrony strategicznych złóż kopalin;
- obszary o najniższym stopniu rozwoju i pogarszających się perspektywach rozwojowych;
- miasta i inne obszary tracące dotychczasowe funkcje społeczno-gospodarcze;
- obszary przygraniczne (strefa II i III).

2. INWESTYCJE CELU PUBLICZNEGO

W PZPW, zgodnie z art. 39 ust. 5 ustawy z dnia 27 marca 2003 r. o planowaniu i zagospodarowaniu przestrzennym (Dz. U. z 2017 r., poz. 1073 z późn. zm.), uwzględniono inwestycje celu publicznego o znaczeniu ponadlokalnym, ustalone w dokumentach przyjętych przez Sejm Rzeczypospolitej Polskiej, Radę Ministrów, właściwego ministra lub sejmik województwa. W granicach gminy Brzeźnica znalazły się następujące inwestycje celu publicznego o znaczeniu ponadlokalnym:

Inwestycje celu publicznego o znaczeniu ponadlokalnym w zakresie systemu przyrodniczego – tom I

Nazwa inwestycji	Dokumenty źródłowe
1. Działania udrażniające w zakresie potrzeb przywracania ciągłości morfologicznej cieków województwa lubuskiego (rz. Brzeźnica)	<ul style="list-style-type: none"> • Program udrożnienia wód płynących dla celów rybactwa w województwie lubuskim na lata 2005–2020

Inwestycje celu publicznego o znaczeniu ponadlokalnym w zakresie społeczno-gospodarczym – tom I

1. brak

Inwestycje celu publicznego o znaczeniu ponadlokalnym w zakresie dziedzictwa kulturowego i turystyki – tom I – tom I

1. *brak*

Inwestycje celu publicznego o znaczeniu ponadlokalnym w zakresie komunikacji i transportu – tom I

Nazwa inwestycji

1. Modernizacja DW296 na odc. Stypułów – Żagań (10+500-25+000)

Dokumenty źródłowe

- Plan inwestycji priorytetowych planowanych do realizacji na drogach wojewódzkich w ramach RPO – Lubuskie 2020 – lista zadań rezerwowych
- Program Rozwoju Transportu Województwa Lubuskiego

Inwestycje celu publicznego o znaczeniu ponadlokalnym w zakresie infrastruktury technicznej – tom I – tom I

Nazwa inwestycji

1. Modernizacja punktów selektywnego zbierania odpadów komunalnych

Dokumenty źródłowe

- Aktualizacja Wojewódzkiego Planu Gospodarki Odpadami wraz z Planem Inwestycyjnym w zakresie odpadów komunalnych

Inwestycje celu publicznego o znaczeniu ponadlokalnym w zakresie obronności i bezpieczeństwa – tom I – tom I

Nazwa inwestycji

1. Działania udrażniające w zakresie potrzeb przywracania ciągłości morfologicznej cieków województwa lubuskiego (Kanał Zimna Woda, rz. Brzeźnica)
2. Budowa zbiornika wodnego na rz. Brzeźniczance
3. Ochrona/zwiększanie retencji na obszarach rolniczych. Opracowanie szczegółowej analizy i projektu możliwości zwiększenia retencji obszarów rolniczych w zlewniach nizinnych. Dot. zlewni Bobru i Nysy Łużyckiej
4. Renaturyzacja koryt cieków i ich brzegów. Opracowanie szczegółowej koncepcji możliwości renaturyzacji dolin rzecznych w regionie wodnym

Dokumenty źródłowe

- Program udroźnienia wód płynących dla celów rybactwa w województwie lubuskim na lata 2005-2020
- Plan gospodarowania wodami na obszarze dorzecza Odry (2016)
- Plan zarządzania ryzykiem powodziowym dla obszaru dorzecza Odry (2016)
- Plan zarządzania ryzykiem powodziowym dla obszaru dorzecza Odry (2016)

3. POZOSTAŁE ZADANIA O ZNACZENIU PONADLOKALNYM

Część ustaleń w dokumentach przyjętych przez Sejm Rzeczypospolitej Polskiej, Radę Ministrów, właściwego ministra lub sejmik województwa nie stanowi inwestycji celu publicznego w rozumieniu ustawy z dnia 21 sierpnia 1997 r. o gospodarce nieruchomościami (Dz. U. z 2018 r. poz. 121). Zadania te są istotne dla rozwoju województwa lubuskiego oraz są zbieżne z zadaniami samorządu województwa wynikającymi z ustaleń ustawy z dnia 5 czerwca 1998 r. o samorządzie województwa (Dz. U. z 2017 r. poz. 2096 z późn. zm.). W gminie Brzeźnica są to:

Zadania w zakresie systemu przyrodniczego – tom I

1. *brak*

Zadania w zakresie społeczno-gospodarczym – tom I

Nazwa zadania	Dokumenty źródłowe
1. Podniesienie jakości nauczania	<ul style="list-style-type: none">• Kontrakt Lubuski

Zadania w zakresie dziedzictwa kulturowego i turystyki – tom I

1. *brak*

Zadania w zakresie komunikacji i transportu – tom I

1. *brak*

Zadania w zakresie infrastruktury technicznej – tom I

1. *brak*

Zadania w zakresie obronności i bezpieczeństwa – tom I

1. *brak*

4. WNIOSKI I REKOMENDACJE Z PZPWL

Ustalenia PZPWL należy uwzględnić w gminnych opracowaniach planistycznych, szczególnie w studiach uwarunkowań i kierunków zagospodarowania przestrzennego gmin. Dla gminy Brzeźnica sformułowano następujące wnioski i rekomendacje z PZPWL:

Strefa przyrodnicza – tom I

Wnioski i rekomendacje

1. Kształtowanie zagospodarowania terenów w obszarach chronionych w dostosowaniu do przedmiotu ochrony oraz zgodnie z przepisami w zakresie ochrony przyrody oraz dokumentami nadrzędnymi;
2. Zachowanie integralności obszarów węzłowych i zapewnienie drożności korytarzy wyznaczonych w ramach krajowej sieci ekologicznej, w tym odtworzenie drożności korytarzy ichtiologicznych; kształtowanie systemu przyrodniczego poszczególnych miast i gmin w sposób zapewniający ich spójność i powiązanie z krajową siecią ekologiczną;
3. Ochrona ekosystemów mających znaczenie dla zachowania bioróżnorodności, w tym ekosystemów wodnych, bagiennych, leśnych i łąkowych;
4. Ochrona gleb wysokich klas bonitacyjnych przed zmianą na cele nierolnicze;
5. Zwiększanie retencji zlewni – realizacja obiektów małej retencji, poprawa stosunków wodnych na obszarach rolniczych, retencionowanie wód opadowych;
6. Wspieranie działań skutkujących poprawą warunków aerosanitarnych;
7. Ograniczenie uciążliwości hałasowych poprzez stosowanie rozwiązań izolacyjnych, biologicznych i technicznych;
8. Poprawa i ochrona rolniczej przestrzeni produkcyjnej ze szczególnym uwzględnieniem gospodarki żywnościowej i wyspecjalizowanej produkcji rolnej;
9. Rozwój przetwórstwa opartego o zasoby leśne oraz doskonalenie integracji funkcjonalnej leśnictwa z przemysłem drzewnym.

Strefa społeczna – tom I – tom I

Wnioski i rekomendacje

1. Zwiększenie dostępności do usług medycznych, w tym usług specjalistycznych;
2. Zwiększenie dostępności do usług sportu i rekreacji;

3. Zapewnienie dostępności do placówek edukacyjnych na poziomie przedszkolnym i szkolnym;
4. Prowadzenie działań mających na celu wspieranie kształcenia zawodowego w oparciu o współpracę z sektorem gospodarki;
5. Rewitalizacja obszarów zdegradowanych;
6. Kształtowanie wysokiej jakości przestrzeni publicznych;
7. Rozwój budownictwa mieszkaniowego o odpowiednim standardzie;
8. Rozwój spójnej struktury osadniczej w oparciu o powiązania funkcjonalno-przestrzenne;
9. Rozwój ośrodków usługowych.

Strefa kulturowa – tom I

Wnioski i rekomendacje

1. Zachowanie i ochrona obiektów zabytkowych;
 - kościół w Brzeźnicy;
 - Wały Śląskie;
 - Marcinów – cmentarzysko kurhanowe;
 - zespół pałacowy w Chotkowie;
2. Sporządzanie i realizacja lokalnych programów opieki nad zabytkami;
3. Objęcie obiektów zabytkowych właściwą ochroną w miejscowych planach zagospodarowania przestrzennego;
4. Wspieranie tworzenia parków kulturowych, ustanawiania pomników historii;
5. Zachowanie historycznie ukształtowanych układów urbanistycznych, ruralistycznych i przestrzennych;
6. Odpowiednie wyeksponowanie obiektów zabytkowych i walorów krajobrazowych, z zachowaniem cech tradycyjnego budownictwa;
7. Wykorzystanie walorów dziedzictwa kulturowego w celach turystycznych ze szczególnym uwzględnieniem szlaków kulturowych;
8. Zwiększenie dostępności wysokiej jakości oferty kulturalnej.

Strefa ekonomiczno-gospodarcza – tom I

Wnioski i rekomendacje

1. Rozwój i promocja klastrów odpowiadających lokalnej specyfice gospodarczej;
2. Wspieranie inicjatyw służących zmniejszeniu bezrobocia i zwiększeniu aktywności zawodowej ludności;
3. Rozbudowa infrastruktury turystycznej i kreowanie spójnego wizerunku regionu oraz produktów turystycznych;
4. Poprawa i ochrona rolniczej przestrzeni produkcyjnej ze szczególnym uwzględnieniem gospodarki żywnościowej i wyspecjalizowanej produkcji rolnej;
5. Rozwój przetwórstwa opartego o zasoby leśne oraz doskonalenie integracji funkcjonalnej leśnictwa z przemysłem drzewnym.

Komunikacja i transport – tom I

Wnioski i rekomendacje

1. Poprawa drogowej dostępności komunikacyjnej w zakresie powiązań zewnętrznych i wewnętrznych, w tym budowa i modernizacja sieci dróg krajowych i wojewódzkich;
2. Poprawa bezpieczeństwa ruchu drogowego, w szczególności poprzez budowę obwodnic i działania mające na celu uspokajanie ruchu;
3. Uwzględnienie inwestycji związanych z modernizacją linii kolejowych o znaczeniu lokalnym i ponadlokalnym;
4. Podjęcie działań mających na celu integrację różnych typów transportu ze szczególnym uwzględnieniem węzłów przesiadkowych;
5. Wzrost dostępności transportu publicznego;
6. Zwiększenie wykorzystywania transportu kombinowanego do przewozu towarów;
7. Rozwój sieci dróg i szlaków rowerowych oraz propagowanie roweru jako środka codziennej komunikacji.

Infrastruktura techniczna – tom I

Wnioski i rekomendacje

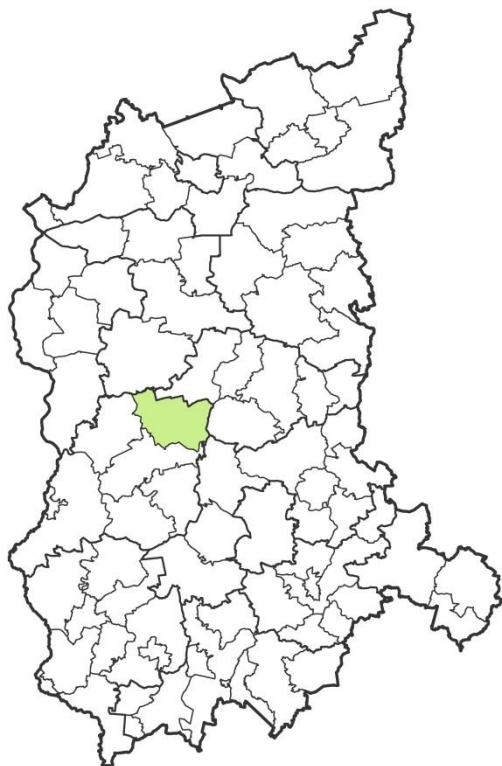
1. Uzbrojenie terenów inwestycyjnych w niezbędną infrastrukturę techniczną;
2. Rozbudowa infrastruktury wodociągowej i kanalizacyjnej;
3. Uwzględnienie nowych terenów przeznaczonych do zabudowy w zakresie rozbudowy sieci wodociągowej i kanalizacyjnej;
4. Podjęcie działań mających na celu poprawę efektywności energetycznej;
5. Zapewnienie bezpieczeństwa energetycznego poprzez budowę oraz modernizację sieci elektroenergetycznych i gazowych;
6. Rozwój społeczeństwa informacyjnego poprzez budowę oraz modernizację infrastruktury teleinformatycznej;
7. Upowszechnienie i promocja technologii informacyjnych;
8. Podjęcie działań mających na celu usunięcie azbestu i wyrobów zawierających azbest;
9. Wzrost wykorzystania OZE poprzez generację rozproszoną;
10. Wyznaczanie obszarów z dopuszczeniem lokalizacji instalacji wykorzystujących odnawialne źródła energii o mocy powyżej 100 kW.

Strefa obronności i bezpieczeństwa – tom I

Wnioski i rekomendacje

1. Utrzymanie, rozbudowa i integracja sieci zarządzania kryzysowego i ratownictwa.

Nazwa gminy	BYTNICA
Typ jednostki samorządu terytorialnego	gmina wiejska
Powiat	krośnieński
Powierzchnia	209 km²
Liczba mieszkańców	2 514



1. OBSZARY FUNKCJONALNE

Gmina Bytnica należy do następujących obszarów funkcjonalnych:

- wiejskie obszary funkcjonalne uczestniczące w procesach rozwojowych;
- tereny zamknięte;
- obszary narażone na niebezpieczeństwo powodzi w skali dorzeczy;
- obszary cenne przyrodniczo;
- obszary ochrony i kształtowania zasobów wodnych;
- obszary ochrony strategicznych złóż kopalin;
- obszary o najniższym stopniu rozwoju i pogarszających się perspektywach rozwojowych;
- obszary przygraniczne (strefa II i III).

2. INWESTYCJE CELU PUBLICZNEGO

W PZPWL, zgodnie z art. 39 ust. 5 ustawy z dnia 27 marca 2003 r. o planowaniu i zagospodarowaniu przestrzennym (Dz. U. z 2017 r., poz. 1073 z późn. zm.), uwzględniono inwestycje celu publicznego o znaczeniu ponadlokalnym, ustalone w dokumentach przyjętych przez Sejm Rzeczypospolitej Polskiej, Radę Ministrów, właściwego ministra lub sejmik województwa. W granicach gminy Bytnica znalazły się następujące inwestycje celu publicznego o znaczeniu ponadlokalnym:

Inwestycje celu publicznego o znaczeniu ponadlokalnym w zakresie systemu przyrodniczego – tom I

Nazwa inwestycji	Dokumenty źródłowe
<ol style="list-style-type: none"> 1. Działania udrażniające w zakresie potrzeb przywracania ciągłości morfologicznej cieków województwa lubuskiego (rz. Pliszka, Gryżynka, Biała) 2. Osiągnięcie właściwego stanu ochrony lub jego poprawę w odniesieniu do typów siedlisk przyrodniczych i gatunków o znaczeniu priorytetowym występujących w obszarach Natura 2000, które wymagają ochrony czynnej 3. Poprawa lub osiągnięcie właściwego stanu ochrony w odniesieniu do pozostałych typów siedlisk przyrodniczych i gatunków występujących w obszarach Natura 2000 	<ul style="list-style-type: none"> • Program udrożnienia wód płynących dla celów rybactwa w województwie lubuskim na lata 2005–2020 • Program Operacyjny Infrastruktura i Środowisko 2014–2020 • Priorytetowe Ramy Działań dla sieci Natura 2000 na Wieloletni Program Finansowania UE w latach 2014–2020 • Program Operacyjny Infrastruktura i Środowisko 2014–2020 • Priorytetowe Ramy Działań dla sieci Natura 2000 na Wieloletni Program Finansowania UE w latach 2014–2020

Inwestycje celu publicznego o znaczeniu ponadlokalnym w zakresie społeczno-gospodarczym – tom I

1. brak

Inwestycje celu publicznego o znaczeniu ponadlokalnym w zakresie dziedzictwa kulturowego i turystyki – tom I – tom I

1. brak

Inwestycje celu publicznego o znaczeniu ponadlokalnym w zakresie komunikacji i transportu – tom I

Nazwa inwestycji	Dokumenty źródłowe
1. Rozbudowa DW138 na odc. od DK29 do m. Debrznica	<ul style="list-style-type: none"> Plan inwestycji priorytetowych planowanych do realizacji na drogach wojewódzkich w ramach RPO – Lubuskie 2020 – lista podstawowa Wieloletnia Prognoza Finansowa Województwa Lubuskiego na lata 2017–2029 Program Rozwoju Transportu Województwa Lubuskiego

Inwestycje celu publicznego o znaczeniu ponadlokalnym w zakresie infrastruktury technicznej – tom I – tom I

Nazwa inwestycji	Dokumenty źródłowe
1. Linia napowietrzna WN-110 kV relacji: SE Leśniów (LSN) ÷ GPZ Bytnica (BTN), planowana do modernizacji celem zwiększenia jej przepustowości	<ul style="list-style-type: none"> Plan rozwoju ENEA Operator Sp. z o.o. na lata 2014-2019 Plan rozwoju ENEA Operator Sp. z o.o. na lata 2017-2022
2. Linia napowietrzna WN-110 kV relacji: GPZ Bytnica (BTN) ÷ GPZ Debrznica (DBA), planowana do modernizacji celem zwiększenia jej przepustowości	<ul style="list-style-type: none"> Plan rozwoju ENEA Operator Sp. z o.o. na lata 2014-2019 Plan rozwoju ENEA Operator Sp. z o.o. na lata 2017-2022

Inwestycje celu publicznego o znaczeniu ponadlokalnym w zakresie obronności i bezpieczeństwa – tom I – tom I

Nazwa inwestycji	Dokumenty źródłowe
1. Zakup sprzętu do monitorowania obiektów ochrony przeciwpowodziowej województwa lubuskiego	<ul style="list-style-type: none"> Wieloletnia Prognoza Finansowa Województwa Lubuskiego na lata 2017–2029
2. Ochrona/zwiększanie retencji leśnej w zlewni. Opracowanie szczegółowej analizy i projektu możliwości zwiększenia retencji leśnej w powiązaniu z Kompleksowym projektem adaptacji lasów i leśnictwa do zmian klimatu – mała retencja oraz przeciwdziałanie erozji wodnej na terenach nizinnych	<ul style="list-style-type: none"> Plan zarządzania ryzykiem powodziowym dla obszaru dorzecza Odry (2016)
3. Odtwarzanie retencji dolin rzek. Opracowanie programu możliwości i efektywności rozstawu lub likwidacji wałów przeciwpowodziowych w regionie wodnym	<ul style="list-style-type: none"> Plan zarządzania ryzykiem powodziowym dla obszaru dorzecza Odry (2016)
4. Renaturyzacja koryt cieków i ich brzegów. Opracowanie szczegółowej koncepcji możliwości renaturyzacji dolin rzecznych w regionie wodnym	<ul style="list-style-type: none"> Plan zarządzania ryzykiem powodziowym dla obszaru dorzecza Odry (2016)
5. Modernizacja konstrukcji istniejących budynków i budowa nowych o konstrukcjach odpornych na zalanie. Uszczelnianie budynków, stosowanie materiałów wodoodpornych. Trwałe zabezpieczenie terenu wokół budynków. Identyfikacja i sporządzanie wyceny działań modernizacyjnych wraz z opracowaniem programu dopłat dla właścicieli	<ul style="list-style-type: none"> Plan zarządzania ryzykiem powodziowym dla obszaru dorzecza Odry (2016)

<p>budynków przeznaczonych do umocnienia w obszarze zagrożenia powodzią o Q1%</p> <p>6. Modernizacja konstrukcji istniejących budynków i budowa nowych o konstrukcjach odpornych na zalanie. Uszczelnianie budynków, stosowanie materiałów wodoodpornych. Trwałe zabezpieczenie terenu wokół budynków. Wdrożenie i realizacja programu dopłat dla właścicieli budynków przeznaczonych do umocnienia w obszarze zagrożenia powodzią o Q1%</p>	<ul style="list-style-type: none"> Plan zarządzania ryzykiem powodziowym dla obszaru dorzecza Odry (2016)
--	--

3. POZOSTAŁE ZADANIA O ZNACZENIU PONADLOKALNYM

Część ustaleń w dokumentach przyjętych przez Sejm Rzeczypospolitej Polskiej, Radę Ministrów, właściwego ministra lub sejmik województwa nie stanowi inwestycji celu publicznego w rozumieniu ustawy z dnia 21 sierpnia 1997 r. o gospodarce nieruchomościami (Dz. U. z 2018 r. poz. 121). Zadania te są istotne dla rozwoju województwa lubuskiego oraz są zbieżne z zadaniami samorządu województwa wynikającymi z ustaleń ustawy z dnia 5 czerwca 1998 r. o samorządzie województwa (Dz. U. z 2017 r. poz. 2096 z późn. zm.). W gminie Bytnica są to:

Zadania w zakresie systemu przyrodniczego – tom I

Nazwa zadania	Dokumenty źródłowe
<ol style="list-style-type: none"> Działania na rzecz zapewnienia korzyści ekosystemowych Natury 2000, w szczególności w kwestii łagodzenia skutków zmian klimatycznych oraz adaptacji do zmian klimatu Działania na rzecz promocji zrównoważonej turystyki i zielonych miejsc pracy na terenach obszarów Natura 2000 oraz na rzecz promocji innowacyjnych rozwiązań związanych z siecią Natura 2000 	<ul style="list-style-type: none"> Program Operacyjny Infrastruktura i Środowisko 2014–2020 Priorytetowe Ramy Działań dla sieci Natura 2000 na Wieloletni Program Finansowania UE w latach 2014–2020 Program Operacyjny Infrastruktura i Środowisko 2014–2020 Priorytetowe Ramy Działań dla sieci Natura 2000 na Wieloletni Program Finansowania UE w latach 2014–2020

Zadania w zakresie społeczno-gospodarczym – tom I

Nazwa zadania	Dokumenty źródłowe
<ol style="list-style-type: none"> Rozwój Lubuskiego Szlaku Wina i Miodu 	<ul style="list-style-type: none"> Strategia Rozwoju Województwa Lubuskiego 2020

Zadania w zakresie dziedzictwa kulturowego i turystyki – tom I

Nazwa zadania	Dokumenty źródłowe
<ol style="list-style-type: none"> Rozwój Lubuskiego Szlaku Wina i Miodu 	<ul style="list-style-type: none"> Strategia Rozwoju Województwa Lubuskiego 2020

Zadania w zakresie komunikacji i transportu – tom I

Nazwa zadania	Dokumenty źródłowe
<ol style="list-style-type: none"> Świadczenie usług publicznych w zakresie kolejowych przewozów pasażerskich – organizowanie i zarządzanie publicznym transportem zbiorowym Świadczenie usług publicznych w zakresie kolejowych przewozów pasażerskich wykonywanych na terenie województwa lubuskiego na odcinkach linii komunikacyjnych Wrocław – Głogów – Zielona Góra, Szczecin Główny – Zielona Góra – organizowanie i zarządzanie publicznym transportem zbiorowym 	<ul style="list-style-type: none"> Wieloletnia Prognoza Finansowa Województwa Lubuskiego na lata 2017–2029 Wieloletnia Prognoza Finansowa Województwa Lubuskiego na lata 2017–2029

Zadania w zakresie infrastruktury technicznej – tom I

1. brak

Zadania w zakresie obronności i bezpieczeństwa – tom I

1. brak

4. WNIOSKI I REKOMENDACJE Z PZPWL

Ustalenia PZPWL należy uwzględnić w gminnych opracowaniach planistycznych, szczególnie w studiach uwarunkowań i kierunków zagospodarowania przestrzennego gmin. Dla gminy Bytnica sformułowano następujące wnioski i rekomendacje z PZPWL:

Strefa przyrodnicza – tom I

Wnioski i rekomendacje

1. Kształtowanie zagospodarowania terenów w obszarach chronionych w dostosowaniu do przedmiotu ochrony oraz zgodnie z przepisami w zakresie ochrony przyrody oraz dokumentami nadrzędnymi;
2. Zachowanie integralności obszarów węzłowych i zapewnienie drożności korytarzy wyznaczonych w ramach krajowej sieci ekologicznej, w tym odtworzenie drożności korytarzy ichtiologicznych; kształtowanie systemu przyrodniczego poszczególnych miast i gmin w sposób zapewniający ich spójność i powiązanie z krajową siecią ekologiczną;
3. Ochrona ekosystemów mających znaczenie dla zachowania bioróżnorodności, w tym ekosystemów wodnych, bagiennych, leśnych i łąkowych;
4. Prowadzenie racjonalnego gospodarowania zasobami złóż kopalin oraz kompleksowego wykorzystania, w tym kopalin towarzyszących;
5. Ochrona zasobów wód podziemnych GZWP zgodnie z warunkami określonymi dla ich obszarów ochronnych;
6. Zwiększanie retencji zlewni – realizacja obiektów małej retencji, poprawa stosunków wodnych na obszarach rolniczych, retencjonowanie wód opadowych;
7. Wspieranie działań skutkujących poprawą warunków aerosanitarnych;
8. Ograniczenie uciążliwości hałasowych poprzez stosowanie rozwiązań izolacyjnych, biologicznych i technicznych;
9. Poprawa i ochrona rolniczej przestrzeni produkcyjnej ze szczególnym uwzględnieniem gospodarki żywnościowej i wyspecjalizowanej produkcji rolnej;
10. Rozwój przetwórstwa opartego o zasoby leśne oraz doskonalenie integracji funkcjonalnej leśnictwa z przemysłem drzewnym.

Strefa społeczna – tom I

Wnioski i rekomendacje

1. Zwiększenie dostępności do usług medycznych, w tym usług specjalistycznych;
2. Zwiększenie dostępności do usług sportu i rekreacji;
3. Zapewnienie dostępności do placówek edukacyjnych na poziomie przedszkolnym i szkolnym;
4. Prowadzenie działań mających na celu wspieranie kształcenia zawodowego w oparciu o współpracę z sektorem gospodarki;
5. Rewitalizacja obszarów zdegradowanych;
6. Kształtowanie wysokiej jakości przestrzeni publicznych;
7. Rozwój budownictwa mieszkaniowego o odpowiednim standardzie;
8. Rozwój spójnej struktury osadniczej w oparciu o powiązania funkcjonalno-przestrzenne;
9. Rozwój ośrodków usługowych.

Strefa kulturowa – tom I

Wnioski i rekomendacje

1. Zachowanie i ochrona obiektów zabytkowych;
2. Sporządzanie i realizacja lokalnych programów opieki nad zabytkami;
3. Objęcie obiektów zabytkowych właściwą ochroną w miejscowych planach zagospodarowania przestrzennego;
4. Wspieranie tworzenia parków kulturowych, ustanawiania pomników historii;
5. Zachowanie historycznie ukształtowanych układów urbanistycznych, ruralistycznych i przestrzennych;
 - zespół ruralistyczny – Budachów;
6. Odpowiednie wyeksponowanie obiektów zabytkowych i walorów krajobrazowych, z zachowaniem cech tradycyjnego budownictwa;
7. Wykorzystanie walorów dziedzictwa kulturowego w celach turystycznych ze szczególnym uwzględnieniem szlaków kulturowych;
8. Zwiększenie dostępności wysokiej jakości oferty kulturalnej.

Strefa ekonomiczno-gospodarcza – tom I

Wnioski i rekomendacje

1. Rozwój i promocja klastrów odpowiadających lokalnej specyfice gospodarczej;
2. Uwzględnienie inwestycji związanych z rozwojem przemysłu wydobywczego;
3. Wspieranie inicjatyw służących zmniejszeniu bezrobocia i zwiększeniu aktywności zawodowej ludności;
4. Rozbudowa infrastruktury turystycznej i kreowanie spójnego wizerunku regionu oraz produktów turystycznych;
5. Poprawa i ochrona rolniczej przestrzeni produkcyjnej ze szczególnym uwzględnieniem gospodarki żywnościowej i wyspecjalizowanej produkcji rolnej;
6. Rozwój przetwórstwa opartego o zasoby leśne oraz doskonalenie integracji funkcjonalnej leśnictwa z przemysłem drzewnym.

Komunikacja i transport – tom I

Wnioski i rekomendacje

1. Poprawa drogowej dostępności komunikacyjnej w zakresie powiązań zewnętrznych i wewnętrznych, w tym budowa i modernizacja sieci dróg krajowych i wojewódzkich ze szczególnym uwzględnieniem sieci TEN-T;
2. Poprawa bezpieczeństwa ruchu drogowego, w szczególności poprzez budowę obwodnic i działania mające na celu uspokajanie ruchu;
3. Uwzględnienie inwestycji związanych z modernizacją linii kolejowych o znaczeniu lokalnym i ponadlokalnym;
4. Podjęcie działań mających na celu integrację różnych typów transportu ze szczególnym uwzględnieniem węzłów przesiadkowych;
5. Wzrost dostępności transportu publicznego;
6. Zwiększenie wykorzystywania transportu kombinowanego do przewozu towarów;
7. Rozwój sieci dróg i szlaków rowerowych oraz propagowanie roweru jako środka codziennej komunikacji.

Infrastruktura techniczna – tom I

Wnioski i rekomendacje

1. Uzbrojenie terenów inwestycyjnych w niezbędną infrastrukturę techniczną;
2. Rozbudowa infrastruktury wodociągowej i kanalizacyjnej;
3. Uwzględnienie nowych terenów przeznaczonych do zabudowy w zakresie rozbudowy sieci wodociągowej i kanalizacyjnej;
4. Podjęcie działań mających na celu poprawę efektywności energetycznej;
5. Zapewnienie bezpieczeństwa energetycznego poprzez budowę oraz modernizację sieci elektroenergetycznych i gazowych;
6. Rozwój społeczeństwa informacyjnego poprzez budowę oraz modernizację infrastruktury teleinformatycznej;

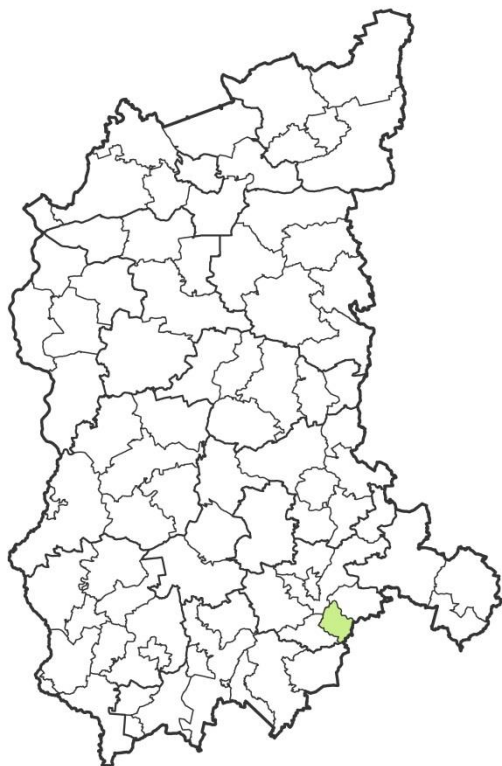
7. Upowszechnienie i promocja technologii informacyjnych;
8. Podjęcie działań mających na celu usunięcie azbestu i wyrobów zawierających azbest;
9. Wzrost wykorzystania OZE poprzez generację rozproszoną;
10. Wyznaczanie obszarów z dopuszczeniem lokalizacji instalacji wykorzystujących odnawialne źródła energii o mocy powyżej 100 kW.

Strefa obronności i bezpieczeństwa – tom I

Wnioski i rekomendacje

1. Uwzględnienie stref ochronnych wokół terenów zamkniętych, lotnisk oraz dróg międzypolygonowych;
2. Utrzymanie, rozbudowa i integracja sieci zarządzania kryzysowego i ratownictwa;
3. Przeciwdziałanie zagrożeniu powodziowemu oraz uwzględnienie stref zagrożenia powodziowego.

Nazwa gminy	BYTOM ODRZAŃSKI
Typ jednostki samorządu terytorialnego	gmina miejsko-wiejska
Powiat	nowosolski
Powierzchnia	52 km²
Liczba mieszkańców	5 499



1. OBSZARY FUNKCJONALNE

Gmina Bytom Odrzański należy do następujących obszarów funkcjonalnych:

- wiejskie obszary funkcjonalne wymagające wsparcia procesów rozwojowych;
- obszary narażone na niebezpieczeństwo powodzi w skali dorzeczy;
- obszary cenne przyrodniczo;
- obszary ochrony krajobrazów kulturowych;
- obszary ochrony i kształtowania zasobów wodnych;
- obszary ochrony strategicznych złóż kopalin;
- obszary o najniższym stopniu rozwoju i pogarszających się perspektywach rozwojowych;
- miasta i inne obszary tracące dotychczasowe funkcje społeczno-gospodarcze;
- obszary przygraniczne (strefa III);
- Nowosolski Obszar Funkcjonalny.

2. INWESTYCJE CELU PUBLICZNEGO

W PZPWL, zgodnie z art. 39 ust. 5 ustawy z dnia 27 marca 2003 r. o planowaniu i zagospodarowaniu przestrzennym (Dz. U. z 2017 r., poz. 1073 z późn. zm.), uwzględniono inwestycje celu publicznego o znaczeniu ponadlokalnym, ustalone w dokumentach przyjętych przez Sejm Rzeczypospolitej Polskiej, Radę Ministrów, właściwego ministra lub sejmik województwa. W granicach gminy Bytom Odrzański znalazły się następujące inwestycje celu publicznego o znaczeniu ponadlokalnym:

Inwestycje celu publicznego o znaczeniu ponadlokalnym w zakresie systemu przyrodniczego – tom I

Nazwa inwestycji	Dokumenty źródłowe
<ol style="list-style-type: none"> 1. Osiągnięcie właściwego stanu ochrony lub jego poprawę w odniesieniu do typów siedlisk przyrodniczych i gatunków o znaczeniu priorytetowym występujących w obszarach Natura 2000, które wymagają ochrony czynnej 2. Poprawa lub osiągnięcie właściwego stanu ochrony w odniesieniu do pozostałych typów siedlisk przyrodniczych i gatunków występujących w obszarach Natura 2000 	<ul style="list-style-type: none"> • Program Operacyjny Infrastruktura i Środowisko 2014–2020 • Priorytetowe Ramy Działań dla sieci Natura 2000 na Wieloletni Program Finansowania UE w latach 2014–2020 • Program Operacyjny Infrastruktura i Środowisko 2014–2020 • Priorytetowe Ramy Działań dla sieci Natura 2000 na Wieloletni Program Finansowania UE w latach 2014–2020

Inwestycje celu publicznego o znaczeniu ponadlokalnym w zakresie społeczno-gospodarczym – tom I

1. brak

Inwestycje celu publicznego o znaczeniu ponadlokalnym w zakresie dziedzictwa kulturowego i turystyki – tom I

1. brak

Inwestycje celu publicznego o znaczeniu ponadlokalnym w zakresie komunikacji i transportu – tom I

Nazwa inwestycji	Dokumenty źródłowe
1. Przebudowa DW292 na odc. Nowa Sól – Bytom Odrzański od km 5+400 do km 7+050	<ul style="list-style-type: none"> Plan inwestycji priorytetowych planowanych do realizacji na drogach wojewódzkich w ramach RPO – Lubuskie 2020 – lista zadań rezerwowych Program Rozwoju Transportu Województwa Lubuskiego
2. Remont i modernizacja zabudowy regulacyjnej Odry swobodnie płynącej – odbudowa i modernizacja zabudowy regulacyjnej – w celu przystosowania odcinka Odry od Malczyc do ujścia Nysy Łużyckiej do III klasy drogi wodnej – na terenie województwa lubuskiego	<ul style="list-style-type: none"> Kontrakt Terytorialny dla Województwa Lubuskiego Strategia Rozwoju Transportu do 2020 roku (z perspektywą do 2030 roku) Program Rozwoju Transportu Województwa Lubuskiego
3. Budowa infrastruktury postojowo-cumowniczej na Odrze dolnej i granicznej oraz nowe oznakowanie szlaku żeglugowego	<ul style="list-style-type: none"> Strategia Rozwoju Transportu do 2020 roku (z perspektywą do 2030 roku) Program Rozwoju Transportu Województwa Lubuskiego Plan zarządzania ryzykiem powodziowym dla obszaru dorzecza Odry (2016)
4. Modernizacja Odrzańskiej Drogi Wodnej E30	<ul style="list-style-type: none"> Strategia Rozwoju Transportu do 2020 roku (z perspektywą do 2030 roku) Program Rozwoju Transportu Województwa Lubuskiego Plan zarządzania ryzykiem powodziowym dla obszaru dorzecza Odry (2016) Strategia Rozwoju Województwa Lubuskiego 2020 Strategia Rozwoju Polski Zachodniej 2020

Inwestycje celu publicznego o znaczeniu ponadlokalnym w zakresie infrastruktury technicznej – tom I

Nazwa inwestycji	Dokumenty źródłowe
1. Stacja GPZ Bytom Odrzański (BYO), planowana modernizacja stacji celem poprawy niezawodności pracy sieci oraz umożliwienia przyłączenia kolejnych podmiotów do sieci	<ul style="list-style-type: none"> Plan rozwoju ENEA Operator Sp. z o.o. na lata 2017-2022
2. Modernizacja oczyszczalni ścieków w Bytomiu Odrzańskim	<ul style="list-style-type: none"> V Aktualizacja Krajowego Programu Oczyszczania Ścieków Komunalnych

Inwestycje celu publicznego o znaczeniu ponadlokalnym w zakresie obronności i bezpieczeństwa – tom I – tom I

Nazwa inwestycji	Dokumenty źródłowe
1. Regulacja Odry na odcinku od Brzegu Dolnego do ujścia Nysy Łużyckiej	<ul style="list-style-type: none"> Plan gospodarowania wodami na obszarze dorzecza Odry (2016)
2. Zakup sprzętu do monitorowania obiektów ochrony przeciwpowodziowej województwa lubuskiego	<ul style="list-style-type: none"> Wieloletnia Prognoza Finansowa Województwa Lubuskiego na lata 2017–2029
3. Odtwarzanie retencji dolin rzek. Opracowanie programu możliwości i efektywności rozstawu lub likwidacji wałów przeciwpowodziowych w regionie wodnym	<ul style="list-style-type: none"> Plan zarządzania ryzykiem powodziowym dla obszaru dorzecza Odry (2016)
4. Renaturyzacja koryt cieków i ich brzegów. Opracowanie szczegółowej koncepcji możliwości renaturyzacji dolin rzecznych w regionie wodnym	<ul style="list-style-type: none"> Plan zarządzania ryzykiem powodziowym dla obszaru dorzecza Odry (2016)

<p>5. Modernizacja konstrukcji istniejących budynków i budowa nowych o konstrukcjach odpornych na zalanie. Uszczelnianie budynków, stosowanie materiałów wodoodpornych. Trwałe zabezpieczenie terenu wokół budynków. Identyfikacja i sporządzanie wyceny działań modernizacyjnych wraz z opracowaniem programu dopłat dla właścicieli budynków przeznaczonych do umocnienia w obszarze zagrożenia powodzią o Q1%</p>	<ul style="list-style-type: none"> Plan zarządzania ryzykiem powodziowym dla obszaru dorzecza Odry (2016)
<p>6. Modernizacja konstrukcji istniejących budynków i budowa nowych o konstrukcjach odpornych na zalanie. Uszczelnianie budynków, stosowanie materiałów wodoodpornych. Trwałe zabezpieczenie terenu wokół budynków. Wdrożenie i realizacja programu dopłat dla właścicieli budynków przeznaczonych do umocnienia w obszarze zagrożenia powodzią o Q1%</p>	<ul style="list-style-type: none"> Plan zarządzania ryzykiem powodziowym dla obszaru dorzecza Odry (2016)

3. POZOSTAŁE ZADANIA O ZNACZENIU PONADLOKALNYM

Część ustaleń w dokumentach przyjętych przez Sejm Rzeczypospolitej Polskiej, Radę Ministrów, właściwego ministra lub sejmik województwa nie stanowi inwestycji celu publicznego w rozumieniu ustawy z dnia 21 sierpnia 1997 r. o gospodarce nieruchomościami (Dz. U. z 2018 r. poz. 121). Zadania te są istotne dla rozwoju województwa lubuskiego oraz są zbieżne z zadaniami samorządu województwa wynikającymi z ustaleń ustawy z dnia 5 czerwca 1998 r. o samorządzie województwa (Dz. U. z 2017 r. poz. 2096 z późn. zm.). W gminie Bytom Odrzański są to:

Zadania w zakresie systemu przyrodniczego – tom I

Nazwa zadania	Dokumenty źródłowe
<p>1. Działania na rzecz zapewnienia korzyści ekosystemowych Natury 2000, w szczególności w kwestii łagodzenia skutków zmian klimatycznych oraz adaptacji do zmian klimatu</p>	<ul style="list-style-type: none"> Program Operacyjny Infrastruktura i Środowisko 2014–2020 Priorytetowe Ramy Działań dla sieci Natura 2000 na Wieloletni Program Finansowania UE w latach 2014–2020
<p>2. Działania na rzecz promocji zrównoważonej turystyki i zielonych miejsc pracy na terenach obszarów Natura 2000 oraz na rzecz promocji innowacyjnych rozwiązań związanych z siecią Natura 2000</p>	<ul style="list-style-type: none"> Program Operacyjny Infrastruktura i Środowisko 2014–2020 Priorytetowe Ramy Działań dla sieci Natura 2000 na Wieloletni Program Finansowania UE w latach 2014–2020

Zadania w zakresie społeczno-gospodarczym – tom I

Nazwa zadania	Dokumenty źródłowe
<p>1. Rozwój Lubuskiego Szlaku Wina i Miodu</p>	<ul style="list-style-type: none"> Strategia Rozwoju Województwa Lubuskiego 2020

Zadania w zakresie dziedzictwa kulturowego i turystyki – tom I

Nazwa zadania	Dokumenty źródłowe
<p>1. Rozwój Lubuskiego Szlaku Wina i Miodu</p>	<ul style="list-style-type: none"> Strategia Rozwoju Województwa Lubuskiego 2020

Zadania w zakresie komunikacji i transportu – tom I

Nazwa zadania	Dokumenty źródłowe
<p>1. Świadczenie usług publicznych w zakresie kolejowych przewozów pasażerskich –</p>	<ul style="list-style-type: none"> Wieloletnia Prognoza Finansowa Województwa Lubuskiego na lata 2017–2029

WNIOSKI I REKOMENDACJE Z PLANU ZAGOSPODAROWANIA PRZESTRZENNEGO WOJEWÓDZTWA LUBUSKIEGO
KARTY GMIN

organizowanie i zarządzanie publicznym transportem zbiorowym	
2. Świadczenie usług publicznych w zakresie kolejowych przewozów pasażerskich wykonywanych na terenie województwa lubuskiego na odcinkach linii komunikacyjnych Wrocław – Głogów – Zielona Góra, Szczecin Główny – Zielona Góra – organizowanie i zarządzanie publicznym transportem zbiorowym	<ul style="list-style-type: none">• Wieloletnia Prognoza Finansowa Województwa Lubuskiego na lata 2017–2029
3. Stworzenie regionalnego planu rozwoju infrastruktury turystycznej dróg wodnych	<ul style="list-style-type: none">• Program Rozwoju Lubuskiej Turystyki do 2020 roku

Zadania w zakresie infrastruktury technicznej – tom I

Nazwa zadania	Dokumenty źródłowe
1. Budowa sieci kanalizacji sanitarnej w rejonie ul. Pszenicznej i Żytniej	<ul style="list-style-type: none">• V Aktualizacja Krajowego Programu Oczyszczania Ścieków Komunalnych
2. Przebudowa przepompowni ścieków przy ul. Głogowskiej	<ul style="list-style-type: none">• V Aktualizacja Krajowego Programu Oczyszczania Ścieków Komunalnych

Zadania w zakresie obronności i bezpieczeństwa – tom I – tom I

1. *brak*

4. WNIOSKI I REKOMENDACJE Z PZPWL

Ustalenia PZPWL należy uwzględnić w gminnych opracowaniach planistycznych, szczególnie w studiach uwarunkowań i kierunków zagospodarowania przestrzennego gmin. Dla gminy Bytom Odrzański sformułowano następujące wnioski i rekomendacje z PZPWL:

Strefa przyrodnicza – tom I

Wnioski i rekomendacje

1. Kształtowanie zagospodarowania terenów w obszarach chronionych w dostosowaniu do przedmiotu ochrony oraz zgodnie z przepisami w zakresie ochrony przyrody oraz dokumentami nadrzędnymi;
2. Zachowanie integralności obszarów węzłowych i zapewnienie drożności korytarzy wyznaczonych w ramach krajowej sieci ekologicznej, w tym odtworzenie drożności korytarzy ichtiologicznych; kształtowanie systemu przyrodniczego poszczególnych miast i gmin w sposób zapewniający ich spójność i powiązanie z krajową siecią ekologiczną;
3. Ochrona ekosystemów mających znaczenie dla zachowania bioróżnorodności, w tym ekosystemów wodnych, bagiennych, leśnych i łąkowych;
4. Ochrona zasobów wód podziemnych GZWP zgodnie z warunkami określonymi dla ich obszarów ochronnych;
5. Zwiększanie retencji zlewni – realizacja obiektów małej retencji, poprawa stosunków wodnych na obszarach rolniczych, retencionowanie wód opadowych;
6. Wspieranie działań skutkujących poprawą warunków aerosanitarnych;
7. Ograniczenie uciążliwości hałasowych poprzez stosowanie rozwiązań izolacyjnych, biologicznych i technicznych;
8. Poprawa i ochrona rolniczej przestrzeni produkcyjnej ze szczególnym uwzględnieniem gospodarki żywnościowej i wyspecjalizowanej produkcji rolnej;
9. Rozwój przetwórstwa opartego o zasoby leśne oraz doskonalenie integracji funkcjonalnej leśnictwa z przemysłem drzewnym.

Strefa społeczna – tom I

Wnioski i rekomendacje

1. Zwiększenie dostępności do usług medycznych, w tym usług specjalistycznych;
2. Zwiększenie dostępności do usług sportu i rekreacji;
3. Zapewnienie dostępności do placówek edukacyjnych na poziomie przedszkolnym i szkolnym;

4. Prowadzenie działań mających na celu wspieranie kształcenia zawodowego w oparciu o współpracę z sektorem gospodarki;
5. Rewitalizacja obszarów zdegradowanych;
6. Kształtowanie wysokiej jakości przestrzeni publicznych;
7. Rozwój budownictwa mieszkaniowego o odpowiednim standardzie;
8. Rozwój spójnej struktury osadniczej w oparciu o powiązania funkcjonalno-przestrzenne;
 - Rozwój ośrodków usługowych.

Strefa kulturowa – tom I

Wnioski i rekomendacje

1. Zachowanie i ochrona obiektów zabytkowych;
 - ratusz w Bytomiu Odrzańskim;
 - kościół pw. św. Hieronima w Bytomiu Odrzańskim;
 - Pozycje Środkowej Odry;
 - lapidarium w Bytomiu Odrzańskim;
2. Sporządzanie i realizacja lokalnych programów opieki nad zabytkami;
3. Objęcie obiektów zabytkowych właściwą ochroną w miejscowych planach zagospodarowania przestrzennego;
4. Wspieranie tworzenia parków kulturowych, ustanawiania pomników historii;
5. Zachowanie historycznie ukształtowanych układów urbanistycznych, ruralistycznych i przestrzennych;
 - zespół urbanistyczny Bytomia Odrzańskiego;
6. Odpowiednie wyeksponowanie obiektów zabytkowych i walorów krajobrazowych, z zachowaniem cech tradycyjnego budownictwa;
7. Wykorzystanie walorów dziedzictwa kulturowego w celach turystycznych ze szczególnym uwzględnieniem szlaków kulturowych;
8. Zwiększenie dostępności wysokiej jakości oferty kulturalnej;
 - Utworzenie ośrodka informacji turystycznej.

Strefa ekonomiczno-gospodarcza – tom I

Wnioski i rekomendacje

1. Rozwój stref ekonomicznych i gospodarczych oraz wspieranie powstawania i działalności parków naukowo-technologicznych i przemysłowych, centrów transferu technologii, ośrodków strefy B+R oraz inkubatorów przedsiębiorczości;
2. Rozwój i promocja klastrów odpowiadających lokalnej specyfice gospodarczej;
3. Wspieranie inicjatyw służących zmniejszeniu bezrobocia i zwiększeniu aktywności zawodowej ludności;
4. Rozbudowa infrastruktury turystycznej i kreowanie spójnego wizerunku regionu oraz produktów turystycznych;
5. Poprawa i ochrona rolniczej przestrzeni produkcyjnej ze szczególnym uwzględnieniem gospodarki żywnościowej i wyspecjalizowanej produkcji rolnej;
6. Rozwój przetwórstwa opartego o zasoby leśne oraz doskonalenie integracji funkcjonalnej leśnictwa z przemysłem drzewnym.

Komunikacja i transport – tom I

Wnioski i rekomendacje

1. Poprawa drogowej dostępności komunikacyjnej w zakresie powiązań zewnętrznych i wewnętrznych, w tym budowa i modernizacja sieci dróg krajowych i wojewódzkich ze szczególnym uwzględnieniem sieci TEN-T;
2. Poprawa bezpieczeństwa ruchu drogowego, w szczególności poprzez budowę obwodnic i działania mające na celu uspokajanie ruchu;
3. Uwzględnienie inwestycji związanych z modernizacją linii kolejowych o znaczeniu lokalnym i ponadlokalnym;
4. Podjęcie działań mających na celu integrację różnych typów transportu ze szczególnym uwzględnieniem węzłów

przesiadkowych;

5. Wzrost dostępności transportu publicznego;
6. Zwiększenie wykorzystywania transportu kombinowanego do przewozu towarów;
7. Modernizacja infrastruktury związanej z obsługą transportu wodnego, zwiększenie wykorzystania dróg wodnych do przewozów towarów oraz w celach turystyczno-rekreacyjnych;
 - Docelowe podniesienie żeglowności międzynarodowej drogi wodnej E30 do Va klasy żeglowności;
8. Rozwój sieci dróg i szlaków rowerowych oraz propagowanie roweru jako środka codziennej komunikacji;
 - Utworzenie Odrzańskiej Drogi Rowerowej.

Infrastruktura techniczna – tom I

Wnioski i rekomendacje

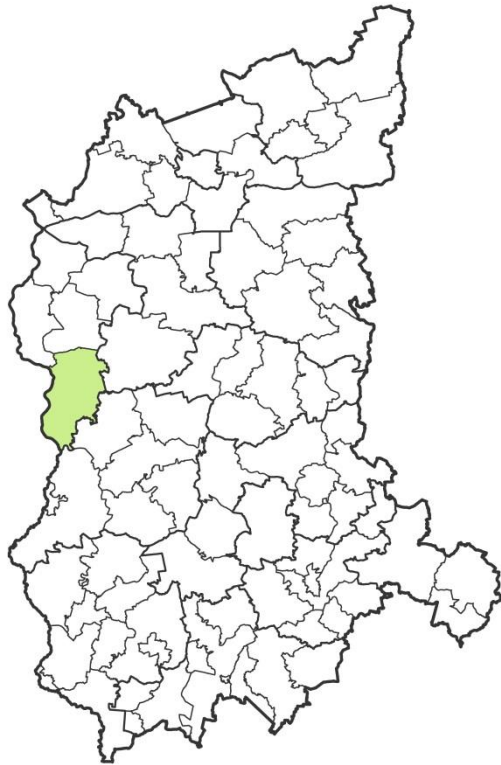
1. Uzbrojenie terenów inwestycyjnych w niezbędną infrastrukturę techniczną;
2. Rozbudowa infrastruktury wodociągowej i kanalizacyjnej;
3. Uwzględnienie nowych terenów przeznaczonych do zabudowy w zakresie rozbudowy sieci wodociągowej i kanalizacyjnej;
4. Podjęcie działań mających na celu poprawę efektywności energetycznej;
5. Zapewnienie bezpieczeństwa energetycznego poprzez budowę oraz modernizację sieci elektroenergetycznych i gazowych;
6. Rozwój społeczeństwa informacyjnego poprzez budowę oraz modernizację infrastruktury teleinformatycznej;
7. Upowszechnienie i promocja technologii informacyjnych;
8. Podjęcie działań mających na celu usunięcie azbestu i wyrobów zawierających azbest;
9. Wzrost wykorzystania OZE poprzez generację rozproszoną;
10. Wyznaczanie obszarów z dopuszczeniem lokalizacji instalacji wykorzystujących odnawialne źródła energii o mocy powyżej 100 kW.

Strefa obronności i bezpieczeństwa – tom I

Wnioski i rekomendacje

1. Utrzymanie, rozbudowa i integracja sieci zarządzania kryzysowego i ratownictwa;
2. Przeciwdziałanie zagrożeniu powodziowemu oraz uwzględnienie stref zagrożenia powodziowego.

Nazwa gminy	CYBINKA
Typ jednostki samorządu terytorialnego	gmina miejsko-wiejska
Powiat	słubicki
Powierzchnia	280 km²
Liczba mieszkańców	6 611



1. OBSZARY FUNKCJONALNE

Gmina Cybinka należy do następujących obszarów funkcjonalnych:

- wiejskie obszary funkcjonalne wymagające wsparcia procesów rozwojowych;
- obszary narażone na niebezpieczeństwo powodzi w skali dorzeczy;
- obszary cenne przyrodniczo;
- obszary ochrony i kształtowania zasobów wodnych;
- obszary ochrony strategicznych złóż kopalin;
- obszary o najniższym stopniu rozwoju i pogarszających się perspektywach rozwojowych;
- obszary o najniższym poziomie dostępu do dóbr i usług warunkujących możliwości rozwojowe;
- obszary przygraniczne (strefa I, II i III);
- Subregion G8.

2. INWESTYCJE CELU PUBLICZNEGO

W PZPWL, zgodnie z art. 39 ust. 5 ustawy z dnia 27 marca 2003 r. o planowaniu i zagospodarowaniu przestrzennym (Dz. U. z 2017 r., poz. 1073 z późn. zm.), uwzględniono inwestycje celu publicznego o znaczeniu ponadlokalnym, ustalone w dokumentach przyjętych przez Sejm Rzeczypospolitej Polskiej, Radę Ministrów, właściwego ministra lub sejmik województwa. W granicach gminy Cybinka znalazły się następujące inwestycje celu publicznego o znaczeniu ponadlokalnym:

Inwestycje celu publicznego o znaczeniu ponadlokalnym w zakresie systemu przyrodniczego – tom I

Nazwa inwestycji	Dokumenty źródłowe
<ol style="list-style-type: none"> 1. Działania udrażniające w zakresie potrzeb przywracania ciągłości morfologicznej cieków województwa lubuskiego (rz. Ilanka, Pliszka) 2. Osiągnięcie właściwego stanu ochrony lub jego poprawę w odniesieniu do typów siedlisk przyrodniczych i gatunków o znaczeniu priorytetowym występujących w obszarach Natura 2000, które wymagają ochrony czynnej 3. Poprawa lub osiągnięcie właściwego stanu ochrony w odniesieniu do pozostałych typów siedlisk przyrodniczych i gatunków występujących w obszarach Natura 2000 	<ul style="list-style-type: none"> • Program udrożnienia wód płynących dla celów rybactwa w województwie lubuskim na lata 2005–2020 • Program Operacyjny Infrastruktura i Środowisko 2014–2020 • Priorytetowe Ramy Działań dla sieci Natura 2000 na Wieloletni Program Finansowania UE w latach 2014–2020 • Program Operacyjny Infrastruktura i Środowisko 2014–2020 • Priorytetowe Ramy Działań dla sieci Natura 2000 na Wieloletni Program Finansowania UE w latach 2014–2020

Inwestycje celu publicznego o znaczeniu ponadlokalnym w zakresie społeczno-gospodarczym – tom I

1. brak

Inwestycje celu publicznego o znaczeniu ponadlokalnym w zakresie dziedzictwa kulturowego i turystyki – tom I – tom I

1. brak

Inwestycje celu publicznego o znaczeniu ponadlokalnym w zakresie komunikacji i transportu – tom I

Nazwa inwestycji	Dokumenty źródłowe
1. Przebudowa odcinka DK29 w m. Drzeniów, polegająca na poprawie stanu drogi oraz doposażenie drogi w niezbędne urządzenia poprawiające bezpieczeństwo ruchu drogowego, w tym budowa ciągu pieszo-rowerowego Cybinka – Drzeniów	<ul style="list-style-type: none"> • Program Budowy Dróg Krajowych na lata 2014-2023 (z perspektywą do 2025 r.) – Program Likwidacji Miejsc Niebezpiecznych
2. DK29 – Budowa drogi rowerowej na odcinku Urad – Cybinka	<ul style="list-style-type: none"> • Program Budowy Dróg Krajowych na lata 2014-2023 (z perspektywą do 2025 r.) – Program Likwidacji Miejsc Niebezpiecznych
3. Modernizacja DW134 na odcinku Rzepin – DK29	<ul style="list-style-type: none"> • Plan inwestycji priorytetowych planowanych do realizacji na drogach wojewódzkich w ramach RPO – Lubuskie 2020 – lista zadań rezerwowych – realizacja uzależniona od posiadanych środków finansowych
4. Remont i modernizacja zabudowy regulacyjnej Odry swobodnie płynącej – odbudowa i modernizacja zabudowy regulacyjnej – w celu przystosowania odcinka Odry od Malczyc do ujścia Nysy Łużyckiej do III klasy drogi wodnej – na terenie województwa lubuskiego	<ul style="list-style-type: none"> • Kontrakt Terytorialny dla Województwa Lubuskiego • Strategia Rozwoju Transportu do 2020 roku (z perspektywą do 2030 roku) • Program Rozwoju Transportu Województwa Lubuskiego
5. Prace modernizacyjne na Odrze granicznej w celu zapewnienia zimowego lodolamania na terenie województwa lubuskiego	<ul style="list-style-type: none"> • Kontrakt Terytorialny dla Województwa Lubuskiego • Strategia Rozwoju Transportu do 2020 roku (z perspektywą do 2030 roku) • Program Rozwoju Transportu Województwa Lubuskiego • Plan zarządzania ryzykiem powodziowym dla obszaru dorzecza Odry (2016)
6. Remont i modernizacja zabudowy regulacyjnej na Odrze granicznej na terenie województwa lubuskiego	<ul style="list-style-type: none"> • Kontrakt Terytorialny dla Województwa Lubuskiego • Strategia Rozwoju Transportu do 2020 roku (z perspektywą do 2030 roku) • Program Rozwoju Transportu Województwa Lubuskiego • Plan zarządzania ryzykiem powodziowym dla obszaru dorzecza Odry (2016)
7. Budowa infrastruktury postojowo-cumowniczej na Odrze dolnej i granicznej oraz nowe oznakowanie szlaku żeglugowego	<ul style="list-style-type: none"> • Strategia Rozwoju Transportu do 2020 roku (z perspektywą do 2030 roku) • Program Rozwoju Transportu Województwa Lubuskiego • Plan zarządzania ryzykiem powodziowym dla obszaru dorzecza Odry (2016)
8. Przystosowanie Odrzańskiej Drogi Wodnej do parametrów klasy Va	<ul style="list-style-type: none"> • Założenia do planów rozwoju śródlądowych dróg wodnych w Polsce na lata 2016-2020 z perspektywą do roku 2030
9. Modernizacja Odrzańskiej Drogi Wodnej E30	<ul style="list-style-type: none"> • Strategia Rozwoju Województwa Lubuskiego 2020 • Strategia Rozwoju Polski Zachodniej 2020

Inwestycje celu publicznego o znaczeniu ponadlokalnym w zakresie infrastruktury technicznej – tom I – tom I

Nazwa inwestycji	Dokumenty źródłowe
1. Budowa nowych punktów selektywnego zbierania odpadów komunalnych	<ul style="list-style-type: none"> Aktualizacja Wojewódzkiego Planu Gospodarki Odpadami wraz z Planem Inwestycyjnym w zakresie odpadów komunalnych
2. Modernizacja oczyszczalni ścieków w Cybince	<ul style="list-style-type: none"> V Aktualizacja Krajowego Programu Oczyszczania Ścieków Komunalnych

Inwestycje celu publicznego o znaczeniu ponadlokalnym w zakresie obronności i bezpieczeństwa – tom I

Nazwa inwestycji	Dokumenty źródłowe
1. Regulacja Odry na odcinku od Brzegu Dolnego do ujścia Nisy Łużyckiej	<ul style="list-style-type: none"> Plan gospodarowania wodami na obszarze dorzecza Odry (2016)
2. Zakup sprzętu do monitorowania obiektów ochrony przeciwpowodziowej województwa lubuskiego	<ul style="list-style-type: none"> Wieloletnia Prognoza Finansowa Województwa Lubuskiego na lata 2017–2029
3. Ochrona/zwiększanie retencji leśnej w zlewni. Opracowanie szczegółowej analizy i projektu możliwości zwiększenia retencji leśnej w powiązaniu z Kompleksowym projektem adaptacji lasów i leśnictwa do zmian klimatu – mała retencja oraz przeciwdziałanie erozji wodnej na terenach nizinnych	<ul style="list-style-type: none"> Plan zarządzania ryzykiem powodziowym dla obszaru dorzecza Odry (2016)
4. Renaturyzacja koryt cieków i ich brzegów. Opracowanie szczegółowej koncepcji możliwości renaturyzacji dolin rzecznych w regionie wodnym	<ul style="list-style-type: none"> Plan zarządzania ryzykiem powodziowym dla obszaru dorzecza Odry (2016)
5. Modernizacja konstrukcji istniejących budynków i budowa nowych o konstrukcjach odpornych na zalanie. Uszczelnianie budynków, stosowanie materiałów wodoodpornych. Trwałe zabezpieczenie terenu wokół budynków. Identyfikacja i sporządzanie wyceny działań modernizacyjnych wraz z opracowaniem programu dopłat dla właścicieli budynków przeznaczonych do umocnienia w obszarze zagrożenia powodzią o Q1%	<ul style="list-style-type: none"> Plan zarządzania ryzykiem powodziowym dla obszaru dorzecza Odry (2016)
6. Modernizacja konstrukcji istniejących budynków i budowa nowych o konstrukcjach odpornych na zalanie. Uszczelnianie budynków, stosowanie materiałów wodoodpornych. Trwałe zabezpieczenie terenu wokół budynków. Wdrożenie i realizacja programu dopłat dla właścicieli budynków przeznaczonych do umocnienia w obszarze zagrożenia powodzią o Q1%	<ul style="list-style-type: none"> Plan zarządzania ryzykiem powodziowym dla obszaru dorzecza Odry (2016)

3. POZOSTAŁE ZADANIA O ZNACZENIU PONADLOKALNYM

Część ustaleń w dokumentach przyjętych przez Sejm Rzeczypospolitej Polskiej, Radę Ministrów, właściwego ministra lub sejmik województwa nie stanowi inwestycji celu publicznego w rozumieniu ustawy z dnia 21 sierpnia 1997 r. o gospodarce nieruchomościami (Dz. U. z 2018 r. poz. 121). Zadania te są istotne dla rozwoju województwa lubuskiego oraz są zbieżne z zadaniami samorządu województwa wynikającymi z ustaleń ustawy z dnia 5 czerwca 1998 r. o samorządzie województwa (Dz. U. z 2017 r. poz. 2096 z późn. zm.). W gminie Cybinka są to:

Zadania w zakresie systemu przyrodniczego – tom I

Nazwa zadania	Dokumenty źródłowe
1. Działania na rzecz zapewnienia korzyści ekosystemowych Natury 2000, w szczególności	<ul style="list-style-type: none"> Program Operacyjny Infrastruktura i Środowisko 2014–2020

WNIOSKI I REKOMENDACJE Z PLANU ZAGOSPODAROWANIA PRZESTRZENNEGO WOJEWÓDZTWA LUBUSKIEGO
KARTY GMIN

<p>w kwestii łagodzenia skutków zmian klimatycznych oraz adaptacji do zmian klimatu</p> <p>2. Działania na rzecz promocji zrównoważonej turystyki i zielonych miejsc pracy na terenach obszarów Natura 2000 oraz na rzecz promocji innowacyjnych rozwiązań związanych z siecią Natura 2000</p>	<ul style="list-style-type: none"> • Priorytetowe Ramy Działań dla sieci Natura 2000 na Wieloletni Program Finansowania UE w latach 2014–2020 • Program Operacyjny Infrastruktura i Środowisko 2014–2020 • Priorytetowe Ramy Działań dla sieci Natura 2000 na Wieloletni Program Finansowania UE w latach 2014–2020
--	--

Zadania w zakresie społeczno-gospodarczym – tom I

1. brak

Zadania w zakresie dziedzictwa kulturowego i turystyki – tom I

1. brak

Zadania w zakresie komunikacji i transportu – tom I

Nazwa zadania	Dokumenty źródłowe
1. Stworzenie regionalnego planu rozwoju infrastruktury turystycznej dróg wodnych	<ul style="list-style-type: none"> • Program Rozwoju Lubuskiej Turystyki do 2020 roku

Zadania w zakresie infrastruktury technicznej – tom I

Nazwa zadania	Dokumenty źródłowe
1. Zaprojektowanie i budowa sieci kanalizacji sanitarnej	<ul style="list-style-type: none"> • V Aktualizacja Krajowego Programu Oczyszczania Ścieków Komunalnych

Zadania w zakresie obronności i bezpieczeństwa – tom I

1. brak

4. WNIOSKI I REKOMENDACJE Z PZPWL

Ustalenia PZPWL należy uwzględnić w gminnych opracowaniach planistycznych, szczególnie w studiach uwarunkowań i kierunków zagospodarowania przestrzennego gmin. Dla gminy Cybinka sformułowano następujące wnioski i rekomendacje z PZPWL:

Strefa przyrodnicza – tom I

Wnioski i rekomendacje

1. Kształtowanie zagospodarowania terenów w obszarach chronionych w dostosowaniu do przedmiotu ochrony oraz zgodnie z przepisami w zakresie ochrony przyrody oraz dokumentami nadrzędnymi;
2. Zachowanie integralności obszarów węzłowych i zapewnienie drożności korytarzy wyznaczonych w ramach krajowej sieci ekologicznej, w tym odtworzenie drożności korytarzy ichtiologicznych; kształtowanie systemu przyrodniczego poszczególnych miast i gmin w sposób zapewniający ich spójność i powiązanie z krajową siecią ekologiczną;
3. Ochrona ekosystemów mających znaczenie dla zachowania bioróżnorodności, w tym ekosystemów wodnych, bagiennych, leśnych i łąkowych;
4. Prowadzenie racjonalnego gospodarowania zasobami złóż kopalin oraz kompleksowego wykorzystania, w tym kopalin towarzyszących;
5. Zwiększanie retencji zlewni – realizacja obiektów małej retencji, poprawa stosunków wodnych na obszarach rolniczych, retencionowanie wód opadowych;
6. Wspieranie działań skutkujących poprawą warunków aerosanitarnych;
7. Ograniczenie uciążliwości hałasowych poprzez stosowanie rozwiązań izolacyjnych, biologicznych i technicznych;

8. Poprawa i ochrona rolniczej przestrzeni produkcyjnej ze szczególnym uwzględnieniem gospodarki żywnościowej i wyspecjalizowanej produkcji rolnej;
9. Rozwój przetwórstwa opartego o zasoby leśne oraz doskonalenie integracji funkcjonalnej leśnictwa z przemysłem drzewnym.

Strefa społeczna – tom I

Wnioski i rekomendacje

1. Zwiększenie dostępności do usług medycznych, w tym usług specjalistycznych;
2. Zwiększenie dostępności do usług sportu i rekreacji;
3. Zapewnienie dostępności do placówek edukacyjnych na poziomie przedszkolnym i szkolnym;
4. Prowadzenie działań mających na celu wspieranie kształcenia zawodowego w oparciu o współpracę z sektorem gospodarki;
5. Rewitalizacja obszarów zdegradowanych;
6. Kształtowanie wysokiej jakości przestrzeni publicznych;
7. Rozwój budownictwa mieszkaniowego o odpowiednim standardzie;
8. Rozwój spójnej struktury osadniczej w oparciu o powiązania funkcjonalno-przestrzenne;
9. Rozwój ośrodków usługowych.

Strefa kulturowa – tom I

Wnioski i rekomendacje

1. Zachowanie i ochrona obiektów zabytkowych;
2. Sporządzanie i realizacja lokalnych programów opieki nad zabytkami;
3. Objęcie obiektów zabytkowych właściwą ochroną w miejscowych planach zagospodarowania przestrzennego;
4. Wspieranie tworzenia parków kulturowych, ustanawiania pomników historii;
5. Zachowanie historycznie ukształtowanych układów urbanistycznych, ruralistycznych i przestrzennych;
6. Odpowiednie wyeksponowanie obiektów zabytkowych i walorów krajobrazowych, z zachowaniem cech tradycyjnego budownictwa;
7. Wykorzystanie walorów dziedzictwa kulturowego w celach turystycznych ze szczególnym uwzględnieniem szlaków kulturowych;
8. Zwiększenie dostępności wysokiej jakości oferty kulturalnej.

Strefa ekonomiczno-gospodarcza – tom I

Wnioski i rekomendacje

1. Rozwój i promocja klastrów odpowiadających lokalnej specyfice gospodarczej;
2. Uwzględnienie inwestycji związanych z rozwojem przemysłu wydobywczego;
3. Wspieranie inicjatyw służących zmniejszeniu bezrobocia i zwiększeniu aktywności zawodowej ludności;
4. Rozbudowa infrastruktury turystycznej i kreowanie spójnego wizerunku regionu oraz produktów turystycznych;
5. Poprawa i ochrona rolniczej przestrzeni produkcyjnej ze szczególnym uwzględnieniem gospodarki żywnościowej i wyspecjalizowanej produkcji rolnej;
6. Rozwój przetwórstwa opartego o zasoby leśne oraz doskonalenie integracji funkcjonalnej leśnictwa z przemysłem drzewnym.

Komunikacja i transport – tom I

Wnioski i rekomendacje

1. Poprawa drogowej dostępności komunikacyjnej w zakresie powiązań zewnętrznych i wewnętrznych, w tym budowa i modernizacja sieci dróg krajowych i wojewódzkich;
 - Budowa mostu w m. Urad;
 - Budowa mostu w m. Kłopot;

2. Poprawa bezpieczeństwa ruchu drogowego, w szczególności poprzez budowę obwodnic i działania mające na celu uspokojenie ruchu;
3. Podjęcie działań mających na celu integrację różnych typów transportu ze szczególnym uwzględnieniem węzłów przesiadkowych;
4. Wzrost dostępności transportu publicznego;
5. Modernizacja infrastruktury związanej z obsługą transportu wodnego, zwiększenie wykorzystania dróg wodnych do przewozów towarów oraz w celach turystyczno-rekreacyjnych;
 - Docelowe podniesienie żeglowności międzynarodowej drogi wodnej E30 do Va klasy żeglowności;
 - Budowa przystani żeglugi śródlądowej;
6. Rozwój sieci dróg i szlaków rowerowych oraz propagowanie roweru jako środka codziennej komunikacji;
 - Utworzenie Odrzańskiej Drogi Rowerowej.

Infrastruktura techniczna – tom I

Wnioski i rekomendacje

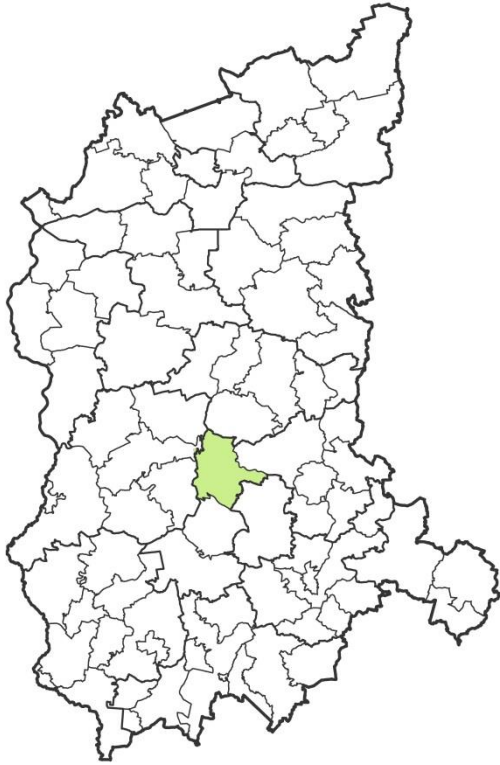
1. Uzbrojenie terenów inwestycyjnych w niezbędną infrastrukturę techniczną;
2. Zabezpieczenie rezerw terenowych pod infrastrukturę techniczną, w szczególności linie elektroenergetyczne wysokich i najwyższych napięć oraz gazociągi wysokiego ciśnienia;
3. Rozbudowa infrastruktury wodociągowej i kanalizacyjnej;
4. Uwzględnienie nowych terenów przeznaczonych do zabudowy w zakresie rozbudowy sieci wodociągowej i kanalizacyjnej;
5. Podjęcie działań mających na celu poprawę efektywności energetycznej;
6. Zapewnienie bezpieczeństwa energetycznego poprzez budowę oraz modernizację sieci elektroenergetycznych i gazowych;
7. Rozwój społeczeństwa informacyjnego poprzez budowę oraz modernizację infrastruktury teleinformatycznej;
8. Upowszechnienie i promocja technologii informacyjnych;
9. Podjęcie działań mających na celu usunięcie azbestu i wyrobów zawierających azbest;
10. Wzrost wykorzystania OZE poprzez generację rozproszoną;
11. Wyznaczanie obszarów z dopuszczeniem lokalizacji instalacji wykorzystujących odnawialne źródła energii o mocy powyżej 100 kW.

Strefa obronności i bezpieczeństwa – tom I

Wnioski i rekomendacje

1. Utrzymanie sieci bezpieczeństwa granic państwa;
2. Utrzymanie, rozbudowa i integracja sieci zarządzania kryzysowego i ratownictwa;
3. Przeciwdziałanie zagrożeniu powodziowemu oraz uwzględnienie stref zagrożenia powodziowego.

Nazwa gminy	CZERWIĘSK
Typ jednostki samorządu terytorialnego	gmina miejsko-wiejska
Powiat	zielonogórski
Powierzchnia	195 km²
Liczba mieszkańców	9 973



1. OBSZARY FUNKCJONALNE

Gmina Czerwieńsk należy do następujących obszarów funkcjonalnych:

- miejski obszar funkcjonalny ośrodka wojewódzkiego Zielona Góra;
- wiejskie obszary funkcjonalne uczestniczące w procesach rozwojowych;
- tereny zamknięte;
- obszary narażone na niebezpieczeństwo powodzi w skali dorzeczy;
- obszary cenne przyrodniczo;
- obszary ochrony krajobrazów kulturowych;
- obszary ochrony i kształtowania zasobów wodnych;
- obszary ochrony strategicznych złóż kopalin;
- obszary przygraniczne (strefa II i III).

2. INWESTYCJE CELU PUBLICZNEGO

W PZPWL, zgodnie z art. 39 ust. 5 ustawy z dnia 27 marca 2003 r. o planowaniu i zagospodarowaniu przestrzennym (Dz. U. z 2017 r., poz. 1073 z późn. zm.), uwzględniono inwestycje celu publicznego o znaczeniu ponadlokalnym, ustalone w dokumentach przyjętych przez Sejm Rzeczypospolitej Polskiej, Radę Ministrów, właściwego ministra lub sejmik województwa. W granicach gminy Czerwieńsk znalazły się następujące inwestycje celu publicznego o znaczeniu ponadlokalnym:

Inwestycje celu publicznego o znaczeniu ponadlokalnym w zakresie systemu przyrodniczego – tom I i III

Nazwa inwestycji	Dokumenty źródłowe
1. Działania udrażniające w zakresie potrzeb przywracania ciągłości morfologicznej cieków województwa lubuskiego (rz. Ołobok, Kanał Łącza, Kanał Strużyna)	• Program udrożnienia wód płynących dla celów rybactwa w województwie lubuskim na lata 2005–2020
2. Osiągnięcie właściwego stanu ochrony lub jego poprawę w odniesieniu do typów siedlisk przyrodniczych i gatunków o znaczeniu priorytetowym występujących w obszarach Natura 2000, które wymagają ochrony czynnej	• Program Operacyjny Infrastruktura i Środowisko 2014–2020 • Priorytetowe Ramy Działań dla sieci Natura 2000 na Wieloletni Program Finansowania UE w latach 2014–2020
3. Poprawa lub osiągnięcie właściwego stanu ochrony w odniesieniu do pozostałych typów siedlisk przyrodniczych i gatunków występujących w obszarach Natura 2000	• Program Operacyjny Infrastruktura i Środowisko 2014–2020 • Priorytetowe Ramy Działań dla sieci Natura 2000 na Wieloletni Program Finansowania UE w latach 2014–2020

Inwestycje celu publicznego o znaczeniu ponadlokalnym w zakresie społeczno-gospodarczym – tom I i III

1. brak

Inwestycje celu publicznego o znaczeniu ponadlokalnym w zakresie dziedzictwa kulturowego i turystyki – tom I i III

Nazwa inwestycji	Dokumenty źródłowe
1. Inwestycje w infrastrukturę obszarów zdegradowanych zgodnie z Gminnymi Programami Rewitalizacji	<ul style="list-style-type: none"> Strategia ZIT miejskiego obszaru funkcjonalnego Zielona Góra
2. Rozbudowa, modernizacja obiektów użytkowanych na cele działalności kulturalnej, wyposażenie obiektów w sprzęt niezbędny do prowadzenia działalności, organizacja i wyposażenie punktów informacyjnych, w tym w odpowiednie systemy informatyczne	<ul style="list-style-type: none"> Strategia ZIT miejskiego obszaru funkcjonalnego Zielona Góra
3. Budowa ścieżki pieszo-rowerowej łączącej trasy turystyczne MRU w Boryszynie i Pniewie	<ul style="list-style-type: none"> Program Rozwoju Lubuskiej Turystyki do 2020 roku

Inwestycje celu publicznego o znaczeniu ponadlokalnym w zakresie komunikacji i transportu – tom I i III

Nazwa inwestycji	Dokumenty źródłowe
1. DK32 – Budowa ciągu pieszo-rowerowego na odcinku Leśniów Wielki – Zielona Góra	<ul style="list-style-type: none"> Program Budowy Dróg Krajowych na lata 2014-2023 (z perspektywą do 2025 r.) – Program Likwidacji Miejsc Niebezpiecznych
2. DK32 – Budowa ciągu pieszo-rowerowego na odcinku Dąbie – Leśniów Wielki	<ul style="list-style-type: none"> Program Budowy Dróg Krajowych na lata 2014-2023 (z perspektywą do 2025 r.) – Program Likwidacji Miejsc Niebezpiecznych
3. DK32 – Budowa chodnika w m. Leśniów Wielki	<ul style="list-style-type: none"> Program Budowy Dróg Krajowych na lata 2014-2023 (z perspektywą do 2025 r.) – Program Likwidacji Miejsc Niebezpiecznych
4. DK32 – Budowa sygnalizacji ostrzegawczej, zmiana lokalizacji przejścia dla pieszych w m. Leśniów Wielki	<ul style="list-style-type: none"> Program Budowy Dróg Krajowych na lata 2014-2023 (z perspektywą do 2025 r.) – Program Likwidacji Miejsc Niebezpiecznych
5. Rozbudowa DW276 w m. Sycowice	<ul style="list-style-type: none"> Plan inwestycji priorytetowych planowanych do realizacji na drogach wojewódzkich w ramach RPO – Lubuskie 2020 – lista podstawowa Program Rozwoju Transportu Województwa Lubuskiego Wieloletnia Prognoza Finansowa Województwa Lubuskiego na lata 2017–2029
6. Modernizacja fragmentów DW279 na odcinku Leśniów Wielki – Nietków 47+400-48+315	<ul style="list-style-type: none"> Plan inwestycji priorytetowych planowanych do realizacji na drogach wojewódzkich w ramach RPO – Lubuskie 2020 – lista zadań rezerwowych, zdiagnozowane potrzeby – zadania nie posiadające dokumentacji projektowej
7. Prace na linii kolejowej nr 358 odcinek Czerwieńsk – Gubin	<ul style="list-style-type: none"> Kontrakt Terytorialny dla Województwa Lubuskiego – przedsięwzięcia warunkowe, których realizacja jest uzależniona między innymi od dostępności środków finansowych Strategia Rozwoju Transportu do 2020 roku (z perspektywą do 2030 roku) – Projekt Pipeline Krajowy Program Kolejowy do 2023 roku – lista rezerwowa
8. Modernizacja linii kolejowej nr 358 Zbąszynek – Gubin na odcinku Zbąszynek – Czerwieńsk – II etap	<ul style="list-style-type: none"> Krajowy Program Kolejowy do 2023 roku – lista podstawowa Program Rozwoju Transportu Województwa

<p>9. Remont i modernizacja zabudowy regulacyjnej Odry swobodnie płynącej – odbudowa i modernizacja zabudowy regulacyjnej – w celu przystosowania odcinka Odry od Malczyc do ujścia Nysy Łużyckiej do III klasy drogi wodnej – na terenie województwa lubuskiego</p> <p>10. Budowa infrastruktury postojowo-cumowniczej na Odrze dolnej i granicznej oraz nowe oznakowanie szlaku żeglugowego</p> <p>11. Przystosowanie Odrzańskiej Drogi Wodnej do parametrów klasy Va</p> <p>12. Modernizacja Odrzańskiej Drogi Wodnej E30</p> <p>13. Stworzenie niskoemisyjnego systemu komunikacji publicznej na obszarze funkcjonalnym Zielonej Góry w oparciu o pojazdy elektryczne</p>	<p>Lubuskiego</p> <ul style="list-style-type: none"> • Kontrakt Terytorialny dla Województwa Lubuskiego • Strategia Rozwoju Transportu do 2020 roku (z perspektywą do 2030 roku) • Program Rozwoju Transportu Województwa Lubuskiego <ul style="list-style-type: none"> • Strategia Rozwoju Transportu do 2020 roku (z perspektywą do 2030 roku) • Program Rozwoju Transportu Województwa Lubuskiego • Plan zarządzania ryzykiem powodziowym dla obszaru dorzecza Odry (2016) • Założenia do planów rozwoju śródlądowych dróg wodnych w Polsce na lata 2016-2020 z perspektywą do roku 2030 • Strategia Rozwoju Województwa Lubuskiego 2020 • Strategia Rozwoju Polski Zachodniej 2020 • Strategia ZIT miejskiego obszaru funkcjonalnego Zielonej Góry
---	--

Inwestycje celu publicznego o znaczeniu ponadlokalnym w zakresie infrastruktury technicznej – tom I i III

Nazwa inwestycji	Dokumenty źródłowe
1. Modernizacja linii 220 kV Mikułowa – Leśniów	<ul style="list-style-type: none"> • Program Operacyjny Infrastruktura i Środowisko 2014 – 2020 – Lista projektów strategicznych dla infrastruktury energetycznej • Strategia Energetyki Województwa Lubuskiego • Plan rozwoju w zakresie zaspokojenia obecnego i przyszłego zapotrzebowania na energię elektryczną na lata 2016 – 2025 – Polskie Sieci Elektroenergetyczne
2. Linia napowietrzna WN-110 kV relacji: SE Leśniów (LSN) ÷ GPZ Bytnica (BTN), planowana do modernizacji celem zwiększenia jej przepustowości	<ul style="list-style-type: none"> • Plan rozwoju ENEA Operator Sp. z o.o. na lata 2014-2019
3. Linia napowietrzna WN-110 kV relacji SE Leśniów (LSN) ÷ GPZ Przylep (PLP), planowana do modernizacji celem zwiększenia przepustowości	<ul style="list-style-type: none"> • Plan rozwoju ENEA Operator Sp. z o.o. na lata 2017-2022
4. Linia napowietrzna WN-110 kV relacji: GPZ Łużycka (LUZ) ÷ SE Leśniów (LSN), planowana do modernizacji celem zwiększenia jej przepustowości	<ul style="list-style-type: none"> • Plan rozwoju ENEA Operator Sp. z o.o. na lata 2014-2019
5. Termomodernizacja obiektów publicznych i komunalnych mieszkaniowych	<ul style="list-style-type: none"> • Plan rozwoju ENEA Operator Sp. z o.o. na lata 2017-2022 • Strategia ZIT miejskiego obszaru funkcjonalnego Zielonej Góry

Inwestycje celu publicznego o znaczeniu ponadlokalnym w zakresie obronności i bezpieczeństwa – tom I i III

Nazwa inwestycji	Dokumenty źródłowe
1. Regulacja Odry na odcinku od Brzegu Dolnego do ujścia Nysy Łużyckiej	<ul style="list-style-type: none"> • Plan gospodarowania wodami na obszarze dorzecza Odry (2016)
2. Będów – modernizacja przepompowni	<ul style="list-style-type: none"> • Regionalny Program Operacyjny – Lubuskie 2020 • Plan inwestycji planowanych do realizacji w zakresie melioracji wodnych podstawowych w ramach nowej perspektywy finansowej 2014–2020
3. Nietkowice – Będów – etap I – odbudowa	<ul style="list-style-type: none"> • Regionalny Program Operacyjny – Lubuskie 2020

<p>i modernizacja prawostronnego wału przeciwpowodziowego rz. Odry od km 493+00 do km 499+260</p> <p>4. Zakup sprzętu do monitorowania obiektów ochrony przeciwpowodziowej województwa lubuskiego</p> <p>5. Odtwarzanie retencji dolin rzek. Opracowanie programu możliwości i efektywności rozstawu lub likwidacji wałów przeciwpowodziowych w regionie wodnym</p> <p>6. Renaturyzacja koryt cieków i ich brzegów. Opracowanie szczegółowej koncepcji możliwości renaturyzacji dolin rzecznych w regionie wodnym</p> <p>7. Modernizacja konstrukcji istniejących budynków i budowa nowych o konstrukcjach odpornych na zalanie. Uszczelnianie budynków, stosowanie materiałów wodoodpornych. Trwałe zabezpieczenie terenu wokół budynków. Identyfikacja i sporządzanie wyceny działań modernizacyjnych wraz z opracowaniem programu dopłat dla właścicieli budynków przeznaczonych do umocnienia w obszarze zagrożenia powodzią o Q1%</p> <p>8. Modernizacja konstrukcji istniejących budynków i budowa nowych o konstrukcjach odpornych na zalanie. Uszczelnianie budynków, stosowanie materiałów wodoodpornych. Trwałe zabezpieczenie terenu wokół budynków. Wdrożenie i realizacja programu dopłat dla właścicieli budynków przeznaczonych do umocnienia w obszarze zagrożenia powodzią o Q1%</p>	<ul style="list-style-type: none"> • Plan inwestycji planowanych do realizacji w zakresie melioracji wodnych podstawowych w ramach nowej perspektywy finansowej 2014–2020 • Wieloletnia Prognoza Finansowa Województwa Lubuskiego na lata 2017–2029 • Plan zarządzania ryzykiem powodziowym dla obszaru dorzecza Odry (2016) • Plan zarządzania ryzykiem powodziowym dla obszaru dorzecza Odry (2016) • Plan zarządzania ryzykiem powodziowym dla obszaru dorzecza Odry (2016) • Plan zarządzania ryzykiem powodziowym dla obszaru dorzecza Odry (2016)
---	---

3. POZOSTAŁE ZADANIA O ZNACZENIU PONADLOKALNYM

Część ustaleń w dokumentach przyjętych przez Sejm Rzeczypospolitej Polskiej, Radę Ministrów, właściwego ministra lub sejmik województwa nie stanowi inwestycji celu publicznego w rozumieniu ustawy z dnia 21 sierpnia 1997 r. o gospodarce nieruchomościami (Dz. U. z 2018 r. poz. 121). Zadania te są istotne dla rozwoju województwa lubuskiego oraz są zbieżne z zadaniami samorządu województwa wynikającymi z ustaleń ustawy z dnia 5 czerwca 1998 r. o samorządzie województwa (Dz. U. z 2017 r. poz. 2096 z późn. zm.). W gminie Czerwieńsk są to:

Zadania w zakresie systemu przyrodniczego – tom I i III

Nazwa zadania	Dokumenty źródłowe
<p>1. Działania na rzecz zapewnienia korzyści ekosystemowych Natury 2000, w szczególności w kwestii łagodzenia skutków zmian klimatycznych oraz adaptacji do zmian klimatu</p> <p>2. Działania na rzecz promocji zrównoważonej turystyki i zielonych miejsc pracy na terenach obszarów Natura 2000 oraz na rzecz promocji innowacyjnych rozwiązań związanych z siecią Natura 2000</p>	<ul style="list-style-type: none"> • Program Operacyjny Infrastruktura i Środowisko 2014–2020 • Priorytetowe Ramy Działań dla sieci Natura 2000 na Wieloletni Program Finansowania UE w latach 2014–2020 • Program Operacyjny Infrastruktura i Środowisko 2014–2020 • Priorytetowe Ramy Działań dla sieci Natura 2000 na Wieloletni Program Finansowania UE w latach 2014–2020

Zadania w zakresie społeczno-gospodarczym – tom I i III

Nazwa zadania	Dokumenty źródłowe
<p>1. Rozwój Lubuskiego Szlaku Wina i Miodu</p> <p>2. Budowa sali sportowej z łącznikiem przy Publicznej Szkole Podstawowej im. Janusza Korczaka w Czerwieńsku</p>	<ul style="list-style-type: none"> • Strategia Rozwoju Województwa Lubuskiego 2020 • Program Rozwoju Bazy Sportowej Województwa Lubuskiego Na Lata 2016–2018

Zadania w zakresie dziedzictwa kulturowego i turystyki – tom I i III

Nazwa zadania	Dokumenty źródłowe
<ol style="list-style-type: none"> 1. Rozwój Lubuskiego Szlaku Wina i Miodu 2. Stworzenie infrastruktury na potrzeby obsługi ruchu turystycznego na obszarze MRU związanego z trasami turystycznymi zlokalizowanymi na terenie gmin: Czerwieńsk, Skąpe, Lubrza oraz Bledzew 	<ul style="list-style-type: none"> • Strategia Rozwoju Województwa Lubuskiego 2020 • Program Rozwoju Lubuskiej Turystyki do 2020 roku

Zadania w zakresie komunikacji i transportu – tom I i III

Nazwa zadania	Dokumenty źródłowe
<ol style="list-style-type: none"> 1. Uruchomienie kolei miejskiej i aglomeracyjnej Lubuskiego Trójmiasta 2. Świadczenie usług publicznych w zakresie kolejowych przewozów pasażerskich – organizowanie i zarządzanie publicznym transportem zbiorowym 3. Świadczenie usług publicznych w zakresie kolejowych przewozów pasażerskich wykonywanych na terenie województwa lubuskiego na odcinkach linii komunikacyjnych Wrocław – Głogów – Zielona Góra, Szczecin Główny – Zielona Góra – organizowanie i zarządzanie publicznym transportem zbiorowym 4. Stworzenie regionalnego planu rozwoju infrastruktury turystycznej dróg wodnych 	<ul style="list-style-type: none"> • Strategia Rozwoju Województwa Lubuskiego 2020 • Wieloletnia Prognoza Finansowa Województwa Lubuskiego na lata 2017–2029 • Wieloletnia Prognoza Finansowa Województwa Lubuskiego na lata 2017–2029 • Program Rozwoju Lubuskiej Turystyki do 2020 roku

Zadania w zakresie infrastruktury technicznej – tom I i III

Nazwa zadania	Dokumenty źródłowe
<ol style="list-style-type: none"> 1. Uporządkowanie gospodarki wodno-ściekowej w Gminie Czerwieńsk 	<ul style="list-style-type: none"> • V Aktualizacja Krajowego Programu Oczyszczania Ścieków Komunalnych

Zadania w zakresie obronności i bezpieczeństwa – tom I i III

1. brak

4. WNIOSKI I REKOMENDACJE Z PZPWL

Ustalenia PZPWL należy uwzględnić w gminnych opracowaniach planistycznych, szczególnie w studiach uwarunkowań i kierunków zagospodarowania przestrzennego gmin. Dla gminy Czerwieńsk sformułowano następujące wnioski i rekomendacje z PZPWL:

Strefa przyrodnicza – tom I i III

Wnioski i rekomendacje

1. Kształtowanie zagospodarowania terenów w obszarach chronionych w dostosowaniu do przedmiotu ochrony oraz zgodnie z przepisami w zakresie ochrony przyrody oraz dokumentami nadrzędnymi;
2. Zachowanie integralności obszarów węzłowych i zapewnienie drożności korytarzy wyznaczonych w ramach krajowej sieci ekologicznej, w tym odtworzenie drożności korytarzy ichtiologicznych; kształtowanie systemu przyrodniczego poszczególnych miast i gmin w sposób zapewniający ich spójność i powiązanie z krajową siecią ekologiczną;
3. Ochrona ekosystemów mających znaczenie dla zachowania bioróżnorodności, w tym ekosystemów wodnych, bagiennych, leśnych i łąkowych;
4. Ochrona zasobów wód podziemnych GZWP zgodnie z warunkami określonymi dla ich obszarów ochronnych;
5. Zwiększanie retencji zlewni – realizacja obiektów małej retencji, poprawa stosunków wodnych na obszarach rolniczych, retencjonowanie wód opadowych;

6. Wspieranie działań skutkujących poprawą warunków aerasanitarnych;
7. Ograniczenie uciążliwości hałasowych poprzez stosowanie rozwiązań izolacyjnych, biologicznych i technicznych;
8. Poprawa i ochrona rolniczej przestrzeni produkcyjnej ze szczególnym uwzględnieniem gospodarki żywnościowej i wyspecjalizowanej produkcji rolnej;
9. Rozwój przetwórstwa opartego o zasoby leśne oraz doskonalenie integracji funkcjonalnej leśnictwa z przemysłem drzewnym.

Strefa społeczna – tom I i III

Wnioski i rekomendacje

1. Zwiększenie dostępności do usług medycznych, w tym usług specjalistycznych;
2. Zwiększenie dostępności do usług sportu i rekreacji;
3. Zapewnienie dostępności do placówek edukacyjnych na poziomie przedszkolnym i szkolnym;
4. Prowadzenie działań mających na celu wspieranie kształcenia zawodowego w oparciu o współpracę z sektorem gospodarki;
5. Rewitalizacja obszarów zdegradowanych;
6. Kształtowanie wysokiej jakości przestrzeni publicznych;
7. Rozwój budownictwa mieszkaniowego o odpowiednim standardzie;
8. Rozwój spójnej struktury osadniczej w oparciu o powiązania funkcjonalno-przestrzenne;
9. Rozwój ośrodków usługowych;
10. Zrównoważony rozwój miejskich obszarów funkcjonalnych.

Strefa kulturowa – tom I i III

Wnioski i rekomendacje

1. Zachowanie i ochrona obiektów zabytkowych;
 - Pozycje Środkowej Odry;
2. Sporządzanie i realizacja lokalnych programów opieki nad zabytkami;
3. Objęcie obiektów zabytkowych właściwą ochroną w miejscowych planach zagospodarowania przestrzennego;
4. Wspieranie tworzenia parków kulturowych, ustanawiania pomników historii;
 - zespół fortyfikacji Międzyrzeckiego Rejonu Umocnionego;
5. Zachowanie historycznie ukształtowanych układów urbanistycznych, ruralistycznych i przestrzennych;
6. Odpowiednie wyeksponowanie obiektów zabytkowych i walorów krajobrazowych, z zachowaniem cech tradycyjnego budownictwa;
7. Wykorzystanie walorów dziedzictwa kulturowego w celach turystycznych ze szczególnym uwzględnieniem szlaków kulturowych;
8. Zwiększenie dostępności wysokiej jakości oferty kulturalnej.

Strefa ekonomiczno-gospodarcza – tom I i III

Wnioski i rekomendacje

1. Rozwój stref ekonomicznych i gospodarczych oraz wspieranie powstawania i działalności parków naukowo-technologicznych i przemysłowych, centrów transferu technologii, ośrodków strefy B+R oraz inkubatorów przedsiębiorczości;
2. Rozwój i promocja klastrów odpowiadających lokalnej specyfice gospodarczej;
3. Wspieranie inicjatyw służących zmniejszeniu bezrobocia i zwiększeniu aktywności zawodowej ludności;
4. Rozbudowa infrastruktury turystycznej i kreowanie spójnego wizerunku regionu oraz produktów turystycznych;
5. Poprawa i ochrona rolniczej przestrzeni produkcyjnej ze szczególnym uwzględnieniem gospodarki żywnościowej i wyspecjalizowanej produkcji rolnej;
6. Rozwój przetwórstwa opartego o zasoby leśne oraz doskonalenie integracji funkcjonalnej leśnictwa z przemysłem drzewnym.

Komunikacja i transport – tom I i III

Wnioski i rekomendacje

1. Poprawa drogowej dostępności komunikacyjnej w zakresie powiązań zewnętrznych i wewnętrznych, w tym budowa i modernizacja sieci dróg krajowych i wojewódzkich ze szczególnym uwzględnieniem sieci TEN-T;
2. Poprawa bezpieczeństwa ruchu drogowego, w szczególności poprzez budowę obwodnic i działania mające na celu uspokajanie ruchu;
3. Uwzględnienie inwestycji związanych z modernizacją linii kolejowych o znaczeniu lokalnym i ponadlokalnym;
4. Podjęcie działań mających na celu integrację różnych typów transportu ze szczególnym uwzględnieniem węzłów przesiadkowych;
 - Utworzenie parkingów park&ride przy stacjach i przystankach kolejowych;
5. Wzrost dostępności transportu publicznego;
 - Przywrócenie ruchu pasażerskiego na linii kolejowej nr 358 na odcinku Czerwieńsk – Guben (Niemcy);
 - Budowa przystanku kolejowego Czerwieńsk Wschód, Nietków i Laski.
6. Zwiększenie wykorzystywania transportu kombinowanego do przewozu towarów;
7. Modernizacja infrastruktury związanej z obsługą transportu wodnego, zwiększenie wykorzystania dróg wodnych do przewozów towarów oraz w celach turystyczno-rekreacyjnych;
 - Docelowe podniesienie żeglowności międzynarodowej drogi wodnej E30 do Va klasy żeglowności;
 - Budowa przystani żeglugi śródlądowej – Nietków, Będów;
8. Rozwój sieci dróg i szlaków rowerowych oraz propagowanie roweru jako środka codziennej komunikacji;
 - Utworzenie Odrzańskiej Drogi Rowerowej;
 - Utworzenie drogi rowerowej Zielona Góra – Zasieki.

Infrastruktura techniczna – tom I i III

Wnioski i rekomendacje

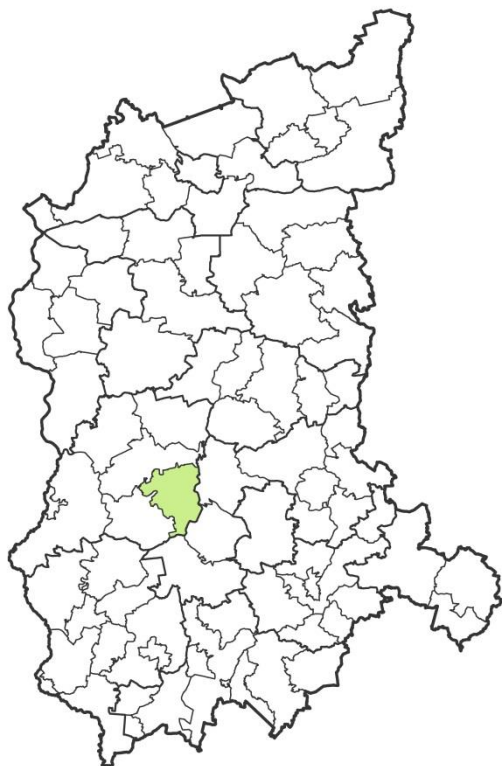
1. Uzbrojenie terenów inwestycyjnych w niezbędną infrastrukturę techniczną;
2. Zabezpieczenie rezerw terenowych pod infrastrukturę techniczną, w szczególności linie elektroenergetyczne wysokich i najwyższych napięć oraz gazociągi wysokiego ciśnienia;
3. Rozbudowa infrastruktury wodociągowej i kanalizacyjnej;
4. Uwzględnienie nowych terenów przeznaczonych do zabudowy w zakresie rozbudowy sieci wodociągowej i kanalizacyjnej;
5. Podjęcie działań mających na celu poprawę efektywności energetycznej;
6. Zapewnienie bezpieczeństwa energetycznego poprzez budowę oraz modernizację sieci elektroenergetycznych i gazowych;
7. Rozwój społeczeństwa informacyjnego poprzez budowę oraz modernizację infrastruktury teleinformatycznej;
8. Upowszechnienie i promocja technologii informacyjnych;
9. Podjęcie działań mających na celu usunięcie azbestu i wyrobów zawierających azbest;
10. Wzrost wykorzystania OZE poprzez generację rozproszoną;
11. Wyznaczanie obszarów z dopuszczeniem lokalizacji instalacji wykorzystujących odnawialne źródła energii o mocy powyżej 100 kW.

Strefa obronności i bezpieczeństwa – tom I i III

Wnioski i rekomendacje

1. Uwzględnienie stref ochronnych wokół terenów zamkniętych, lotnisk oraz dróg międzypoligonowych;
2. Utrzymanie, rozbudowa i integracja sieci zarządzania kryzysowego i ratownictwa;
3. Przeciwdziałanie zagrożeniu powodziowemu oraz uwzględnienie stref zagrożenia powodziowego.

Nazwa gminy	DĄBIE
Typ jednostki samorządu terytorialnego	gmina wiejska
Powiat	krośnieński
Powierzchnia	171 km²
Liczba mieszkańców	5 025



1. OBSZARY FUNKCJONALNE

Gmina Dąbie należy do następujących obszarów funkcjonalnych:

- wiejskie obszary funkcjonalne uczestniczące w procesach rozwojowych;
- obszary narażone na niebezpieczeństwo powodzi w skali dorzeczy;
- obszary cenne przyrodniczo;
- obszary ochrony krajobrazów kulturowych;
- obszary ochrony i kształtowania zasobów wodnych;
- obszary ochrony strategicznych złóż kopalin;
- obszary o najniższym stopniu rozwoju i pogarszających się perspektywach rozwojowych;
- miasta i inne obszary tracące dotychczasowe funkcje społeczno-gospodarcze;
- obszary przygraniczne (strefa II i III).

2. INWESTYCJE CELU PUBLICZNEGO

W PZPWL, zgodnie z art. 39 ust. 5 ustawy z dnia 27 marca 2003 r. o planowaniu i zagospodarowaniu przestrzennym (Dz. U. z 2017 r., poz. 1073 z późn. zm.), uwzględniono inwestycje celu publicznego o znaczeniu ponadlokalnym, ustalone w dokumentach przyjętych przez Sejm Rzeczypospolitej Polskiej, Radę Ministrów, właściwego ministra lub sejmik województwa. W granicach gminy Dąbie znalazły się następujące inwestycje celu publicznego o znaczeniu ponadlokalnym:

Inwestycje celu publicznego o znaczeniu ponadlokalnym w zakresie systemu przyrodniczego – tom I

Nazwa inwestycji	Dokumenty źródłowe
1. Działania udrażniające w zakresie potrzeb przywracania ciągłości morfologicznej cieków województwa lubuskiego (rz. Kanał Zimna Woda)	• Program udroźnienia wód płynących dla celów rybactwa w województwie lubuskim na lata 2005–2020
2. Osiągnięcie właściwego stanu ochrony lub jego poprawę w odniesieniu do typów siedlisk przyrodniczych i gatunków o znaczeniu priorytetowym występujących w obszarach Natura 2000, które wymagają ochrony czynnej	• Program Operacyjny Infrastruktura i Środowisko 2014–2020
3. Poprawa lub osiągnięcie właściwego stanu ochrony w odniesieniu do pozostałych typów siedlisk przyrodniczych i gatunków występujących w obszarach Natura 2000	• Priorytetowe Ramy Działań dla sieci Natura 2000 na Wieloletni Program Finansowania UE w latach 2014–2020
	• Program Operacyjny Infrastruktura i Środowisko 2014–2020
	• Priorytetowe Ramy Działań dla sieci Natura 2000 na Wieloletni Program Finansowania UE w latach 2014–2020

Inwestycje celu publicznego o znaczeniu ponadlokalnym w zakresie społeczno-gospodarczym – tom I

1. brak

Inwestycje celu publicznego o znaczeniu ponadlokalnym w zakresie dziedzictwa kulturowego i turystyki – tom I

1. brak

Inwestycje celu publicznego o znaczeniu ponadlokalnym w zakresie komunikacji i transportu – tom I

Nazwa inwestycji	Dokumenty źródłowe
1. Budowa obwodnicy Krosna Odrzańskiego wraz z przeprawą mostową (DK29)	<ul style="list-style-type: none"> • Program Budowy Dróg Krajowych na lata 2014-2023 (z perspektywą do 2025 r.) • Kontrakt Terytorialny dla Województwa Lubuskiego – przedsięwzięcia warunkowe, których realizacja jest uzależniona między innymi od dostępności środków finansowych
2. DK32 – Uporządkowanie ruchu pieszych w m. Dąbie	<ul style="list-style-type: none"> • Strategia Rozwoju Województwa Lubuskiego 2020 • Program Budowy Dróg Krajowych na lata 2014-2023 (z perspektywą do 2025 r.) – Program Likwidacji Miejsc Niebezpiecznych
3. DK32 – Budowa ciągu pieszo-rowerowego na odcinku Dąbie – Leśniów Wielki	<ul style="list-style-type: none"> • Program Budowy Dróg Krajowych na lata 2014-2023 (z perspektywą do 2025 r.) – Program Likwidacji Miejsc Niebezpiecznych
4. DK32 – Poprawa bezpieczeństwa ruchu w m. Pław poprzez przebudowę skrzyżowania, budowę azyli, wysepki rozdzielającej pasy ruchu, oznakowanie pionowe aktywne, montaż sygnalizacji wzbudzonej, zmianę lokalizacji przejść dla pieszych	<ul style="list-style-type: none"> • Program Budowy Dróg Krajowych na lata 2014-2023 (z perspektywą do 2025 r.) – Program Likwidacji Miejsc Niebezpiecznych
5. DK32 – Uspokojenie ruchu w miejscowości Łągów	<ul style="list-style-type: none"> • Program Budowy Dróg Krajowych na lata 2014-2023 (z perspektywą do 2025 r.) – Program Likwidacji Miejsc Niebezpiecznych
6. DK32 – Uspokojenie ruchu w miejscowości Gronów	<ul style="list-style-type: none"> • Program Budowy Dróg Krajowych na lata 2014-2023 (z perspektywą do 2025 r.) – Program Likwidacji Miejsc Niebezpiecznych
7. Modernizacja DW288 na odc. Kosierz – Lubiatów km 8+300-9+600	<ul style="list-style-type: none"> • Plan inwestycji priorytetowych planowanych do realizacji na drogach wojewódzkich w ramach RPO – Lubuskie 2020 – lista zadań rezerwowych, zdiagnozowane potrzeby – zadania nie posiadające dokumentacji projektowej
8. Modernizacja nawierzchni DW288 na odc. Lubiatów – Bogaczów (10+853-20+054)	<ul style="list-style-type: none"> • Plan inwestycji priorytetowych planowanych do realizacji na drogach wojewódzkich w ramach RPO – Lubuskie 2020 – lista zadań rezerwowych, zdiagnozowane potrzeby – zadania nie posiadające dokumentacji projektowej
9. Prace na linii kolejowej nr 358 odcinek Czerwieńsk – Gubin	<ul style="list-style-type: none"> • Kontrakt Terytorialny dla Województwa Lubuskiego – przedsięwzięcia warunkowe, których realizacja jest uzależniona między innymi od dostępności środków finansowych • Strategia Rozwoju Transportu do 2020 roku (z perspektywą do 2030 roku) – Projekt Pipeline • Krajowy Program Kolejowy do 2023 roku – lista rezerwowa
10. Remont i modernizacja zabudowy regulacyjnej Odry swobodnie płynącej – odbudowa i modernizacja zabudowy regulacyjnej – w celu przystosowania odcinka Odry od Malczyc do ujścia Nysy Łużyckiej do III klasy drogi wodnej – na terenie województwa	<ul style="list-style-type: none"> • Kontrakt Terytorialny dla Województwa Lubuskiego • Strategia Rozwoju Transportu do 2020 roku (z perspektywą do 2030 roku) • Program Rozwoju Transportu Województwa Lubuskiego

WNIOSKI I REKOMENDACJE Z PLANU ZAGOSPODAROWANIA PRZESTRZENNEGO WOJEWÓDZTWA LUBUSKIEGO
KARTY GMIN

lubuskiego	
11. Budowa infrastruktury postojowo-cumowniczej na Odrze dolnej i granicznej oraz nowe oznakowanie szlaku żeglugowego	<ul style="list-style-type: none"> • Strategia Rozwoju Transportu do 2020 roku (z perspektywą do 2030 roku) • Program Rozwoju Transportu Województwa Lubuskiego • Plan zarządzania ryzykiem powodziowym dla obszaru dorzecza Odry (2016)
12. Przystosowanie Odrzańskiej Drogi Wodnej do parametrów klasy Va	<ul style="list-style-type: none"> • Założenia do planów rozwoju śródlądowych dróg wodnych w Polsce na lata 2016-2020 z perspektywą do roku 2030
13. Modernizacja Odrzańskiej Drogi Wodnej E30	<ul style="list-style-type: none"> • Strategia Rozwoju Województwa Lubuskiego 2020 • Strategia Rozwoju Polski Zachodniej 2020

Inwestycje celu publicznego o znaczeniu ponadlokalnym w zakresie infrastruktury technicznej – tom I

Nazwa inwestycji	Dokumenty źródłowe
1. Linia napowietrzna WN-110 kV relacji: SE Leśniów (LSN) ÷ GPZ Bytnica (BTN), planowana do modernizacji celem zwiększenia jej przepustowości	<ul style="list-style-type: none"> • Plan rozwoju ENEA Operator Sp. z o.o. na lata 2014-2019 • Plan rozwoju ENEA Operator Sp. z o.o. na lata 2017-2022

Inwestycje celu publicznego o znaczeniu ponadlokalnym w zakresie obronności i bezpieczeństwa – tom I

Nazwa inwestycji	Dokumenty źródłowe
1. Kanał Leniwy odbudowa i rekonstrukcja kanału	<ul style="list-style-type: none"> • Plan gospodarowania wodami na obszarze dorzecza Odry (2016)
2. Zabezpieczenie przed powodzią miasta Krosno Odrzańskie	<ul style="list-style-type: none"> • Plan zarządzania ryzykiem powodziowym dla obszaru dorzecza Odry (2016) • Wieloletnia Prognoza Finansowa Województwa Lubuskiego na lata 2017–2029
3. Zakup sprzętu do monitorowania obiektów ochrony przeciwpowodziowej województwa lubuskiego	<ul style="list-style-type: none"> • Plan inwestycji planowanych do realizacji w zakresie melioracji wodnych podstawowych w ramach nowej perspektywy finansowej 2014–2020
4. Ochrona/zwiększanie retencji na obszarach rolniczych. Opracowanie szczegółowej analizy i projektu możliwości zwiększenia retencji obszarów rolniczych w zlewniach nizinnych. Dot. zlewni Bobru i Nysy Łużyckiej	<ul style="list-style-type: none"> • Wieloletnia Prognoza Finansowa Województwa Lubuskiego na lata 2017–2029
5. Odtwarzanie retencji dolin rzek. Opracowanie programu możliwości i efektywności rozstawu lub likwidacji wałów przeciwpowodziowych w regionie wodnym	<ul style="list-style-type: none"> • Plan zarządzania ryzykiem powodziowym dla obszaru dorzecza Odry (2016)
6. Renaturyzacja koryt cieków i ich brzegów. Opracowanie szczegółowej koncepcji możliwości renaturyzacji dolin rzecznych w regionie wodnym	<ul style="list-style-type: none"> • Plan zarządzania ryzykiem powodziowym dla obszaru dorzecza Odry (2016)
7. Modernizacja konstrukcji istniejących budynków i budowa nowych o konstrukcjach odpornych na zalanie. Uszczelnianie budynków, stosowanie materiałów wodoodpornych. Trwałe zabezpieczenie terenu wokół budynków. Identyfikacja i sporządzenie wyceny działań modernizacyjnych wraz z opracowaniem programu dopłat dla właścicieli budynków przeznaczonych do umocnienia w obszarze zagrożenia powodzią o Q1%	<ul style="list-style-type: none"> • Plan zarządzania ryzykiem powodziowym dla obszaru dorzecza Odry (2016)
8. Modernizacja konstrukcji istniejących budynków i budowa nowych o konstrukcjach odpornych na	<ul style="list-style-type: none"> • Plan zarządzania ryzykiem powodziowym dla obszaru dorzecza Odry (2016)

zalanie. Uszczelnianie budynków, stosowanie materiałów wodoodpornych. Trwałe zabezpieczenie terenu wokół budynków. Wdrożenie i realizacja programu dopłat dla właścicieli budynków przeznaczonych do umocnienia w obszarze zagrożenia powodzią o Q1%

3. POZOSTAŁE ZADANIA O ZNACZENIU PONADLOKALNYM

Część ustaleń w dokumentach przyjętych przez Sejm Rzeczypospolitej Polskiej, Radę Ministrów, właściwego ministra lub sejmik województwa nie stanowi inwestycji celu publicznego w rozumieniu ustawy z dnia 21 sierpnia 1997 r. o gospodarce nieruchomościami (Dz. U. z 2018 r. poz. 121). Zadania te są istotne dla rozwoju województwa lubuskiego oraz są zbieżne z zadaniami samorządu województwa wynikającymi z ustaleń ustawy z dnia 5 czerwca 1998 r. o samorządzie województwa (Dz. U. z 2017 r. poz. 2096 z późn. zm.). W gminie Dąbie są to:

Zadania w zakresie systemu przyrodniczego – tom I

Nazwa zadania	Dokumenty źródłowe
1. Działania na rzecz zapewnienia korzyści ekosystemowych Natury 2000, w szczególności w kwestii łagodzenia skutków zmian klimatycznych oraz adaptacji do zmian klimatu	<ul style="list-style-type: none"> Program Operacyjny Infrastruktura i Środowisko 2014–2020 Priorytetowe Ramy Działań dla sieci Natura 2000 na Wieloletni Program Finansowania UE w latach 2014–2020
2. Działania na rzecz promocji zrównoważonej turystyki i zielonych miejsc pracy na terenach obszarów Natura 2000 oraz na rzecz promocji innowacyjnych rozwiązań związanych z siecią Natura 2000	<ul style="list-style-type: none"> Program Operacyjny Infrastruktura i Środowisko 2014–2020 Priorytetowe Ramy Działań dla sieci Natura 2000 na Wieloletni Program Finansowania UE w latach 2014–2020

Zadania w zakresie społeczno-gospodarczym – tom I

Nazwa zadania	Dokumenty źródłowe
1. Rozwój Lubuskiego Szlaku Wina i Miodu	<ul style="list-style-type: none"> Strategia Rozwoju Województwa Lubuskiego 2020

Zadania w zakresie dziedzictwa kulturowego i turystyki – tom I

Nazwa zadania	Dokumenty źródłowe
1. Rozwój Lubuskiego Szlaku Wina i Miodu	<ul style="list-style-type: none"> Strategia Rozwoju Województwa Lubuskiego 2020

Zadania w zakresie komunikacji i transportu – tom I

Nazwa zadania	Dokumenty źródłowe
1. Stworzenie regionalnego planu rozwoju infrastruktury turystycznej dróg wodnych	<ul style="list-style-type: none"> Program Rozwoju Lubuskiej Turystyki do 2020 roku

Zadania w zakresie infrastruktury technicznej – tom I

1. brak

Zadania w zakresie obronności i bezpieczeństwa – tom I

1. brak

4. WNIOSKI I REKOMENDACJE Z PZPWL

Ustalenia PZPWL należy uwzględnić w gminnych opracowaniach planistycznych, szczególnie w studiach uwarunkowań i kierunków zagospodarowania przestrzennego gmin. Dla gminy Dąbie sformułowano następujące wnioski i rekomendacje z PZPWL:

Strefa przyrodnicza – tom I

Wnioski i rekomendacje

1. Kształtowanie zagospodarowania terenów w obszarach chronionych w dostosowaniu do przedmiotu ochrony oraz zgodnie z przepisami w zakresie ochrony przyrody oraz dokumentami nadrzędnymi;
2. Zachowanie integralności obszarów węzłowych i zapewnienie drożności korytarzy wyznaczonych w ramach krajowej sieci ekologicznej, w tym odtworzenie drożności korytarzy ichtiologicznych; kształtowanie systemu przyrodniczego poszczególnych miast i gmin w sposób zapewniający ich spójność i powiązanie z krajową siecią ekologiczną;
3. Ochrona ekosystemów mających znaczenie dla zachowania bioróżnorodności, w tym ekosystemów wodnych, bagiennych, leśnych i łąkowych;
4. Ochrona zasobów wód podziemnych GZWP zgodnie z warunkami określonymi dla ich obszarów ochronnych;
5. Zwiększanie retencji zlewni – realizacja obiektów małej retencji, poprawa stosunków wodnych na obszarach rolniczych, retencjonowanie wód opadowych;
6. Wspieranie działań skutkujących poprawą warunków aerosanitarnych;
7. Ograniczenie uciążliwości hałasowych poprzez stosowanie rozwiązań izolacyjnych, biologicznych i technicznych;
8. Poprawa i ochrona rolniczej przestrzeni produkcyjnej ze szczególnym uwzględnieniem gospodarki żywnościowej i wyspecjalizowanej produkcji rolnej;
9. Rozwój przetwórstwa opartego o zasoby leśne oraz doskonalenie integracji funkcjonalnej leśnictwa z przemysłem drzewnym.

Strefa społeczna – tom I

Wnioski i rekomendacje

1. Zwiększenie dostępności do usług medycznych, w tym usług specjalistycznych;
2. Zwiększenie dostępności do usług sportu i rekreacji;
3. Zapewnienie dostępności do placówek edukacyjnych na poziomie przedszkolnym i szkolnym;
4. Prowadzenie działań mających na celu wspieranie kształcenia zawodowego w oparciu o współpracę z sektorem gospodarki;
5. Rewitalizacja obszarów zdegradowanych;
6. Kształtowanie wysokiej jakości przestrzeni publicznych;
7. Rozwój budownictwa mieszkaniowego o odpowiednim standardzie;
8. Rozwój spójnej struktury osadniczej w oparciu o powiązania funkcjonalno-przestrzenne;
9. Rozwój ośrodków usługowych.

Strefa kulturowa – tom I

Wnioski i rekomendacje

1. Zachowanie i ochrona obiektów zabytkowych;
 - kościół drewniany w Trzebulach;
 - Wały Śląskie;
 - Pozycje Środkowej Odry;
2. Sporządzanie i realizacja lokalnych programów opieki nad zabytkami;
3. Objęcie obiektów zabytkowych właściwą ochroną w miejscowych planach zagospodarowania przestrzennego;
4. Wspieranie tworzenia parków kulturowych, ustanawiania pomników historii;
5. Zachowanie historycznie ukształtowanych układów urbanistycznych, ruralistycznych i przestrzennych;

6. Odpowiednie wyeksponowanie obiektów zabytkowych i walorów krajobrazowych, z zachowaniem cech tradycyjnego budownictwa;
7. Wykorzystanie walorów dziedzictwa kulturowego w celach turystycznych ze szczególnym uwzględnieniem szlaków kulturowych;
8. Zwiększenie dostępności wysokiej jakości oferty kulturalnej.

Strefa ekonomiczno-gospodarcza – tom I

Wnioski i rekomendacje

1. Rozwój i promocja klastrów odpowiadających lokalnej specyfice gospodarczej;
2. Wspieranie inicjatyw służących zmniejszeniu bezrobocia i zwiększeniu aktywności zawodowej ludności;
3. Rozbudowa infrastruktury turystycznej i kreowanie spójnego wizerunku regionu oraz produktów turystycznych;
4. Poprawa i ochrona rolniczej przestrzeni produkcyjnej ze szczególnym uwzględnieniem gospodarki żywnościowej i wyspecjalizowanej produkcji rolnej;
5. Rozwój przetwórstwa opartego o zasoby leśne oraz doskonalenie integracji funkcjonalnej leśnictwa z przemysłem drzewnym.

Komunikacja i transport – tom I

Wnioski i rekomendacje

1. Poprawa drogowej dostępności komunikacyjnej w zakresie powiązań zewnętrznych i wewnętrznych, w tym budowa i modernizacja sieci dróg krajowych i wojewódzkich;
2. Poprawa bezpieczeństwa ruchu drogowego, w szczególności poprzez budowę obwodnic i działania mające na celu uspokojenie ruchu;
3. Uwzględnienie inwestycji związanych z modernizacją linii kolejowych o znaczeniu lokalnym i ponadlokalnym;
4. Podjęcie działań mających na celu integrację różnych typów transportu ze szczególnym uwzględnieniem węzłów przesiadkowych;
5. Wzrost dostępności transportu publicznego;
 - Przywrócenie ruchu pasażerskiego na linii kolejowej nr 358 na odcinku Czerwieńsk – Guben (Niemcy);
6. Zwiększenie wykorzystywania transportu kombinowanego do przewozu towarów;
7. Modernizacja infrastruktury związanej z obsługą transportu wodnego, zwiększenie wykorzystania dróg wodnych do przewozów towarów oraz w celach turystyczno-rekreacyjnych;
 - Docelowe podniesienie żeglowności międzynarodowej drogi wodnej E30 do Va klasy żeglowności;
8. Rozwój sieci dróg i szlaków rowerowych oraz propagowanie roweru jako środka codziennej komunikacji;
 - Utworzenie Odrzańskiej Drogi Rowerowej.

Infrastruktura techniczna – tom I

Wnioski i rekomendacje

1. Uzbrojenie terenów inwestycyjnych w niezbędną infrastrukturę techniczną;
2. Zabezpieczenie rezerw terenowych pod infrastrukturę techniczną, w szczególności linie elektroenergetyczne wysokich i najwyższych napięć oraz gazociągi wysokiego ciśnienia;
3. Rozbudowa infrastruktury wodociągowej i kanalizacyjnej;
4. Uwzględnienie nowych terenów przeznaczonych do zabudowy w zakresie rozbudowy sieci wodociągowej i kanalizacyjnej;
5. Podjęcie działań mających na celu poprawę efektywności energetycznej;
6. Zapewnienie bezpieczeństwa energetycznego poprzez budowę oraz modernizację sieci elektroenergetycznych i gazowych;

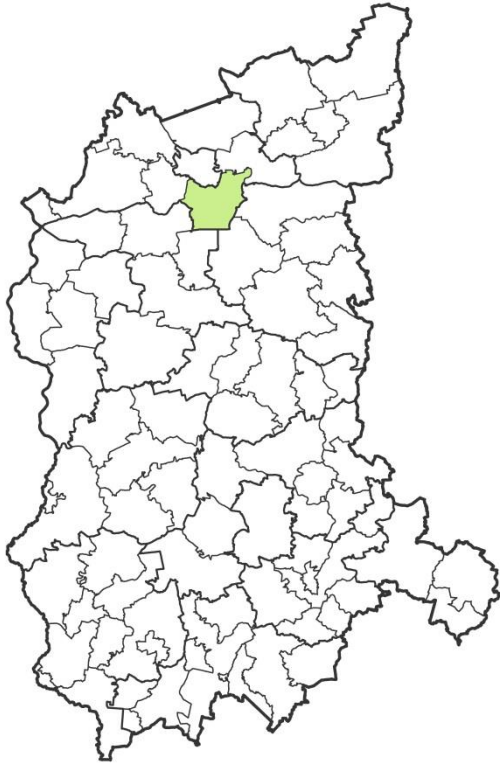
7. Rozwój społeczeństwa informacyjnego poprzez budowę oraz modernizację infrastruktury teleinformatycznej;
8. Upowszechnienie i promocja technologii informacyjnych;
9. Podjęcie działań mających na celu usunięcie azbestu i wyrobów zawierających azbest;
10. Wzrost wykorzystania OZE poprzez generację rozproszoną;
11. Wyznaczanie obszarów z dopuszczeniem lokalizacji instalacji wykorzystujących odnawialne źródła energii o mocy powyżej 100 kW.

Strefa obronności i bezpieczeństwa – tom I

Wnioski i rekomendacje

1. Utrzymanie, rozbudowa i integracja sieci zarządzania kryzysowego i ratownictwa;
2. Przeciwdziałanie zagrożeniu powodziowemu oraz uwzględnienie stref zagrożenia powodziowego.

Nazwa gminy	DESZCZNO
Typ jednostki samorządu terytorialnego	gmina wiejska
Powiat	gorzowski
Powierzchnia	168 km²
Liczba mieszkańców	9 522



1. OBSZARY FUNKCJONALNE

Gmina Deszczno należy do następujących obszarów funkcjonalnych:

- miejski obszar funkcjonalny ośrodka wojewódzkiego Gorzów Wlkp.;
- wiejskie obszary funkcjonalne uczestniczące w procesach rozwojowych;
- obszary narażone na niebezpieczeństwo powodzi w skali dorzeczy;
- obszary cenne przyrodniczo;
- obszary ochrony krajobrazów kulturowych;
- obszary ochrony i kształtowania zasobów wodnych;
- obszary ochrony strategicznych złóż kopalin;
- obszary przygraniczne (strefa II i III);
- obszar Krainy Warty i Noteci (KOTURED).

2. INWESTYCJE CELU PUBLICZNEGO

W PZPWL, zgodnie z art. 39 ust. 5 ustawy z dnia 27 marca 2003 r. o planowaniu i zagospodarowaniu przestrzennym (Dz. U. z 2017 r., poz. 1073 z późn. zm.), uwzględniono inwestycje celu publicznego o znaczeniu ponadlokalnym, ustalone w dokumentach przyjętych przez Sejm Rzeczypospolitej Polskiej, Radę Ministrów, właściwego ministra lub sejmik województwa. W granicach gminy Deszczno znalazły się następujące inwestycje celu publicznego o znaczeniu ponadlokalnym:

Inwestycje celu publicznego o znaczeniu ponadlokalnym w zakresie systemu przyrodniczego – tom I i II

Nazwa inwestycji	Dokumenty źródłowe
<ol style="list-style-type: none"> 1. Osiągnięcie właściwego stanu ochrony lub jego poprawę w odniesieniu do typów siedlisk przyrodniczych i gatunków o znaczeniu priorytetowym występujących w obszarach Natura 2000, które wymagają ochrony czynnej 2. Poprawa lub osiągnięcie właściwego stanu ochrony w odniesieniu do pozostałych typów siedlisk przyrodniczych i gatunków występujących w obszarach Natura 2000 	<ul style="list-style-type: none"> • Program Operacyjny Infrastruktura i Środowisko 2014–2020 • Priorytetowe Ramy Działań dla sieci Natura 2000 na Wieloletni Program Finansowania UE w latach 2014–2020 • Program Operacyjny Infrastruktura i Środowisko 2014–2020 • Priorytetowe Ramy Działań dla sieci Natura 2000 na Wieloletni Program Finansowania UE w latach 2014–2020

Inwestycje celu publicznego o znaczeniu ponadlokalnym w zakresie społeczno-gospodarczym – tom I i II

1. brak

Inwestycje celu publicznego o znaczeniu ponadlokalnym w zakresie dziedzictwa kulturowego i turystyki – tom I i II

1. brak

Inwestycje celu publicznego o znaczeniu ponadlokalnym w zakresie komunikacji i transportu – tom I i II

Nazwa inwestycji	Dokumenty źródłowe
1. Modernizacja DK22	<ul style="list-style-type: none"> • Strategia Rozwoju Województwa Lubuskiego 2020 • Program Budowy Dróg Krajowych na lata 2014-2023 (z perspektywą do 2025 r.) – Program Likwidacji Miejsc Niebezpiecznych • Program Budowy Dróg Krajowych na lata 2014-2023 (z perspektywą do 2025 r.) – Program Likwidacji Miejsc Niebezpiecznych • Strategia Zintegrowanych Inwestycji Terytorialnych Miejskiego Obszaru Funkcjonalnego Gorzowa Wielkopolskiego • Kontrakt Terytorialny dla Województwa Lubuskiego – przedsięwzięcia warunkowe, których realizacja jest uzależniona między innymi od dostępności środków finansowych • Strategia Rozwoju Transportu do 2020 roku (z perspektywą do 2030 roku) • Program Rozwoju Transportu Województwa Lubuskiego • Strategia Rozwoju Województwa Lubuskiego 2020 • Strategia Zintegrowanych Inwestycji Terytorialnych Miejskiego Obszaru Funkcjonalnego Gorzowa Wielkopolskiego
2. DK22 – Budowa chodnika na odcinku Krasowiec – Prądocin	
3. DK22 – Budowa wyspy spowalniającej ruch na wlocie miejscowości Krasowiec od strony Gorzowa Wlkp., budowa azyli dla pieszych na przejściach dla pieszych	
4. Rozwijanie infrastruktury drogowej zapewniającej dostępność do sieci TEN-T	
5. Odbudowa budowli regulacyjnych i roboty regulacyjne na Warcie od km 0,0 (m. Kostrzyn n/Odrą) do km 68,2 (m. Santok) i na Noteci swobodnie płynącej (od km 176,2 do km 226,1) dla przywrócenia parametrów II klasy drogi wodnej – na terenie województwa lubuskiego	
6. Modernizacja międzynarodowej drogi wodnej E70	
7. Budowa infrastruktury komunikacji publicznej w strefie zewnętrznej Miejskiego Obszaru Funkcjonalnego Gorzowa Wielkopolskiego	

Inwestycje celu publicznego o znaczeniu ponadlokalnym w zakresie infrastruktury technicznej – tom I i II

Nazwa inwestycji	Dokumenty źródłowe
1. Linia napowietrzna WN-110 kV relacji: SE Gorzów (GOR) – GPZ Skwierzyna (SKW), planowana do modernizacji celem zwiększenia przepustowości na odcinku od SE Gorzów ÷ słup rozgałęźny XSK; na odcinku słup rozgałęźny XSK – kier. GPZ Skwierzyna SKW linia planowana do przebudowy do gabarytów linii dwutorowej	<ul style="list-style-type: none"> • Plan rozwoju ENEA Operator Sp. z o.o. na lata 2014-2019 • Plan rozwoju ENEA Operator Sp. z o.o. na lata 2017-2022 • Strategia Zintegrowanych Inwestycji Terytorialnych Miejskiego Obszaru Funkcjonalnego Gorzowa Wielkopolskiego • Aktualizacja Wojewódzkiego Planu Gospodarki Odpadami wraz z Planem Inwestycyjnym w zakresie odpadów komunalnych
2. Zwiększenie efektywności energetycznej w budynkach użyteczności publicznej w Miejskim Obszarze Funkcjonalnym Gorzowa Wielkopolskiego	
3. Budowa nowych punktów selektywnego zbierania odpadów komunalnych	

Inwestycje celu publicznego o znaczeniu ponadlokalnym w zakresie obronności i bezpieczeństwa – tom I – tom I i II

Nazwa inwestycji	Dokumenty źródłowe
1. Odbudowa Kanału Opaskowego w km 0+000–88+950	<ul style="list-style-type: none"> • Plan gospodarowania wodami na obszarze dorzecza Odry (2016) • Regionalny Program Operacyjny – Lubuskie 2020 • Plan inwestycji planowanych do realizacji w zakresie melioracji wodnych podstawowych w ramach nowej perspektywy finansowej 2014–2020
2. Rozbudowa wału przeciwpowodziowego rzeki Warty Obiekt III Odcinek IIIc Gorzów Wlkp.–Borek w km rzeki 63+500–76+500	<ul style="list-style-type: none"> • Plan inwestycji planowanych do realizacji w zakresie melioracji wodnych podstawowych w ramach nowej perspektywy finansowej 2014–2020
3. Zakup sprzętu do monitorowania obiektów ochrony przeciwpowodziowej województwa lubuskiego	<ul style="list-style-type: none"> • Wieloletnia Prognoza Finansowa Województwa Lubuskiego na lata 2017–2029
4. Ochrona/zwiększanie retencji leśnej w zlewni. Opracowanie szczegółowej analizy i projektu możliwości zwiększenia retencji leśnej w powiązaniu z Kompleksowym projektem adaptacji lasów i leśnictwa do zmian klimatu – mała retencja oraz przeciwdziałanie erozji wodnej na terenach nizinnych	<ul style="list-style-type: none"> • Plan zarządzania ryzykiem powodziowym dla obszaru dorzecza Odry (2016)
5. Odtwarzanie retencji dolin rzek. Opracowanie programu możliwości i efektywności rozstawu lub likwidacji wałów przeciwpowodziowych w regionie wodnym	<ul style="list-style-type: none"> • Plan zarządzania ryzykiem powodziowym dla obszaru dorzecza Odry (2016)
6. Modernizacja konstrukcji istniejących budynków i budowa nowych o konstrukcjach odpornych na zalanie. Uszczelnianie budynków, stosowanie materiałów wodoodpornych. Trwałe zabezpieczenie terenu wokół budynków. Identyfikacja i sporządzanie wyceny działań modernizacyjnych wraz z opracowaniem programu dopłat dla właścicieli budynków przeznaczonych do umocnienia w obszarze zagrożenia powodzią o Q1%	<ul style="list-style-type: none"> • Plan zarządzania ryzykiem powodziowym dla obszaru dorzecza Odry (2016)
7. Modernizacja konstrukcji istniejących budynków i budowa nowych o konstrukcjach odpornych na zalanie. Uszczelnianie budynków, stosowanie materiałów wodoodpornych. Trwałe zabezpieczenie terenu wokół budynków. Wdrożenie i realizacja programu dopłat dla właścicieli budynków przeznaczonych do umocnienia w obszarze zagrożenia powodzią o Q1%	<ul style="list-style-type: none"> • Plan zarządzania ryzykiem powodziowym dla obszaru dorzecza Odry (2016)
8. Wykup gruntów i budynków. Opracowanie programu wykupów i przesiedleń na terenach szczególnie zagrożonych powodzią	<ul style="list-style-type: none"> • Plan zarządzania ryzykiem powodziowym dla obszaru dorzecza Odry (2016)
9. Budowa i usprawnienie lokalnych systemów ostrzegania przed powodzią. Wprowadzenie Elektronicznego Systemu Ostrzegania Powodziowego	<ul style="list-style-type: none"> • Plan zarządzania ryzykiem powodziowym dla obszaru dorzecza Odry (2016)

3. POZOSTAŁE ZADANIA O ZNACZENIU PONADLOKALNYM

Część ustaleń w dokumentach przyjętych przez Sejm Rzeczypospolitej Polskiej, Radę Ministrów, właściwego ministra lub sejmik województwa nie stanowi inwestycji celu publicznego w rozumieniu ustawy z dnia 21 sierpnia 1997 r. o gospodarce nieruchomościami (Dz. U. z 2018 r. poz. 121). Zadania te są istotne dla rozwoju województwa lubuskiego oraz są zbieżne z zadaniami samorządu województwa wynikającymi z ustaleń ustawy z dnia 5 czerwca 1998 r. o samorządzie województwa (Dz. U. z 2017 r. poz. 2096 z późn. zm.). W gminie Deszczno są to:

Zadania w zakresie systemu przyrodniczego – tom I i II

Nazwa zadania	Dokumenty źródłowe
<ol style="list-style-type: none"> Działania na rzecz zapewnienia korzyści ekosystemowych Natury 2000, w szczególności w kwestii łagodzenia skutków zmian klimatycznych oraz adaptacji do zmian klimatu Działania na rzecz promocji zrównoważonej turystyki i zielonych miejsc pracy na terenach obszarów Natura 2000 oraz na rzecz promocji innowacyjnych rozwiązań związanych z siecią Natura 2000 	<ul style="list-style-type: none"> Program Operacyjny Infrastruktura i Środowisko 2014–2020 Priorytetowe Ramy Działań dla sieci Natura 2000 na Wieloletni Program Finansowania UE w latach 2014–2020 Program Operacyjny Infrastruktura i Środowisko 2014–2020 Priorytetowe Ramy Działań dla sieci Natura 2000 na Wieloletni Program Finansowania UE w latach 2014–2020

Zadania w zakresie społeczno-gospodarczym – tom I i II

Nazwa zadania	Dokumenty źródłowe
<ol style="list-style-type: none"> Przygotowanie terenów inwestycyjnych Promowanie przedsiębiorczości poprzez ułatwienie gospodarczego wykorzystania nowych pomysłów Wsparcie edukacji przedszkolnej w Miejskim Obszarze Funkcjonalnym Gorzowa Wielkopolskiego Wsparcie kształcenia ogólnego w Miejskim Obszarze Funkcjonalnym Gorzowa Wielkopolskiego Wsparcie kształcenia zawodowego w Miejskim Obszarze Funkcjonalnym Gorzowa Wielkopolskiego Rozwój infrastruktury edukacji zawodowej w Miejskim Obszarze Funkcjonalnym Gorzowa Wielkopolskiego Renowacja i promowanie zasobów kultury i dziedzictwa kulturowego w Miejskim Obszarze Funkcjonalnym Gorzowa Wielkopolskiego Wsparcie rewitalizacji fizycznej, gospodarczej i społecznej w Miejskim Obszarze Funkcjonalnym Gorzowa Wielkopolskiego 	<ul style="list-style-type: none"> Strategia Zintegrowanych Inwestycji Terytorialnych Miejskiego Obszaru Funkcjonalnego Gorzowa Wielkopolskiego Strategia Zintegrowanych Inwestycji Terytorialnych Miejskiego Obszaru Funkcjonalnego Gorzowa Wielkopolskiego Strategia Zintegrowanych Inwestycji Terytorialnych Miejskiego Obszaru Funkcjonalnego Gorzowa Wielkopolskiego Strategia Zintegrowanych Inwestycji Terytorialnych Miejskiego Obszaru Funkcjonalnego Gorzowa Wielkopolskiego Strategia Zintegrowanych Inwestycji Terytorialnych Miejskiego Obszaru Funkcjonalnego Gorzowa Wielkopolskiego Strategia Zintegrowanych Inwestycji Terytorialnych Miejskiego Obszaru Funkcjonalnego Gorzowa Wielkopolskiego Strategia Zintegrowanych Inwestycji Terytorialnych Miejskiego Obszaru Funkcjonalnego Gorzowa Wielkopolskiego Strategia Zintegrowanych Inwestycji Terytorialnych Miejskiego Obszaru Funkcjonalnego Gorzowa Wielkopolskiego

Zadania w zakresie dziedzictwa kulturowego i turystyki – tom I i II

Nazwa zadania	Dokumenty źródłowe
<ol style="list-style-type: none"> Renowacja i promowanie zasobów kultury i dziedzictwa kulturowego w Miejskim Obszarze Funkcjonalnym Gorzowa Wielkopolskiego Wsparcie rewitalizacji fizycznej, gospodarczej i społecznej w Miejskim Obszarze Funkcjonalnym Gorzowa Wielkopolskiego 	<ul style="list-style-type: none"> Strategia Zintegrowanych Inwestycji Terytorialnych Miejskiego Obszaru Funkcjonalnego Gorzowa Wielkopolskiego Strategia Zintegrowanych Inwestycji Terytorialnych Miejskiego Obszaru Funkcjonalnego Gorzowa Wielkopolskiego

Zadania w zakresie komunikacji i transportu – tom I i II

Nazwa zadania	Dokumenty źródłowe
<ol style="list-style-type: none"> Świadczenie usług publicznych w zakresie kolejowych przewozów pasażerskich – 	<ul style="list-style-type: none"> Wieloletnia Prognoza Finansowa Województwa Lubuskiego na lata 2017–2029

- organizowanie i zarządzanie publicznym transportem zbiorowym
2. Wspieranie zrównoważonej multimodalnej mobilności miejskiej

- Strategia Zintegrowanych Inwestycji Terytorialnych Miejskiego Obszaru Funkcjonalnego Gorzowa Wielkopolskiego

Zadania w zakresie infrastruktury technicznej – tom I – tom I i II

1. *brak*

Zadania w zakresie obronności i bezpieczeństwa – tom I – tom I i II

1. *brak*

4. WNIOSKI I REKOMENDACJE Z PZPWL

Ustalenia PZPWL należy uwzględnić w gminnych opracowaniach planistycznych, szczególnie w studiach uwarunkowań i kierunków zagospodarowania przestrzennego gmin. Dla gminy Deszczno sformułowano następujące wnioski i rekomendacje z PZPWL:

Strefa przyrodnicza – tom I i II

Wnioski i rekomendacje

1. Kształtowanie zagospodarowania terenów w obszarach chronionych w dostosowaniu do przedmiotu ochrony oraz zgodnie z przepisami w zakresie ochrony przyrody oraz dokumentami nadrzędnymi;
2. Zachowanie integralności obszarów węzłowych i zapewnienie drożności korytarzy wyznaczonych w ramach krajowej sieci ekologicznej, w tym odtworzenie drożności korytarzy ichtiologicznych; kształtowanie systemu przyrodniczego poszczególnych miast i gmin w sposób zapewniający ich spójność i powiązanie z krajową siecią ekologiczną;
3. Ochrona ekosystemów mających znaczenie dla zachowania bioróżnorodności, w tym ekosystemów wodnych, bagiennych, leśnych i łąkowych;
4. Zwiększanie retencji zlewni – realizacja obiektów małej retencji, poprawa stosunków wodnych na obszarach rolniczych, retencjonowanie wód opadowych;
5. Wspieranie działań skutkujących poprawą warunków aerosanitarnych;
6. Ograniczenie uciążliwości hałasowych poprzez stosowanie rozwiązań izolacyjnych, biologicznych i technicznych;
7. Poprawa i ochrona rolniczej przestrzeni produkcyjnej ze szczególnym uwzględnieniem gospodarki żywnościowej i wyspecjalizowanej produkcji rolnej;
8. Rozwój przetwórstwa opartego o zasoby leśne oraz doskonalenie integracji funkcjonalnej leśnictwa z przemysłem drzewnym.

Strefa społeczna – tom I – tom I i II

Wnioski i rekomendacje

1. Zwiększenie dostępności do usług medycznych, w tym usług specjalistycznych;
2. Zwiększenie dostępności do usług sportu i rekreacji;
3. Zapewnienie dostępności do placówek edukacyjnych na poziomie przedszkolnym i szkolnym;
4. Prowadzenie działań mających na celu wspieranie kształcenia zawodowego w oparciu o współpracę z sektorem gospodarki;
5. Rewitalizacja obszarów zdegradowanych;
6. Kształtowanie wysokiej jakości przestrzeni publicznych;
7. Rozwój budownictwa mieszkaniowego o odpowiednim standardzie;
8. Rozwój spójnej struktury osadniczej w oparciu o powiązania funkcjonalno-przestrzenne;
9. Rozwój ośrodków usługowych;
10. Zrównoważony rozwój miejskich obszarów funkcjonalnych.

Strefa kulturowa – tom I – tom I i II

Wnioski i rekomendacje

1. Zachowanie i ochrona obiektów zabytkowych;
 - kościoły w Boleminie, Borku, Ciecierzycach, Deszcznie, Ulimiu;
2. Sporządzanie i realizacja lokalnych programów opieki nad zabytkami;
3. Objęcie obiektów zabytkowych właściwą ochroną w miejscowych planach zagospodarowania przestrzennego;
4. Wspieranie tworzenia parków kulturowych, ustanawiania pomników historii;
5. Zachowanie historycznie ukształtowanych układów urbanistycznych, ruralistycznych i przestrzennych;
6. Odpowiednie wyeksponowanie obiektów zabytkowych i walorów krajobrazowych, z zachowaniem cech tradycyjnego budownictwa;
7. Wykorzystanie walorów dziedzictwa kulturowego w celach turystycznych ze szczególnym uwzględnieniem szlaków kulturowych;
8. Zwiększenie dostępności wysokiej jakości oferty kulturalnej.

Strefa ekonomiczno-gospodarcza – tom I i II

Wnioski i rekomendacje

1. Rozwój i promocja klastrów odpowiadających lokalnej specyfice gospodarczej;
2. Wspieranie inicjatyw służących zmniejszeniu bezrobocia i zwiększeniu aktywności zawodowej ludności;
3. Rozbudowa infrastruktury turystycznej i kreowanie spójnego wizerunku regionu oraz produktów turystycznych;
4. Poprawa i ochrona rolniczej przestrzeni produkcyjnej ze szczególnym uwzględnieniem gospodarki żywnościowej i wyspecjalizowanej produkcji rolnej;
5. Rozwój przetwórstwa opartego o zasoby leśne oraz doskonalenie integracji funkcjonalnej leśnictwa z przemysłem drzewnym;
6. Rozwój funkcji usługowych o szczególnym znaczeniu gospodarczym.

Komunikacja i transport – tom I i II

Wnioski i rekomendacje

1. Poprawa drogowej dostępności komunikacyjnej w zakresie powiązań zewnętrznych i wewnętrznych, w tym budowa i modernizacja sieci dróg krajowych i wojewódzkich ze szczególnym uwzględnieniem sieci TEN-T;
2. Poprawa bezpieczeństwa ruchu drogowego, w szczególności poprzez budowę obwodnic i działania mające na celu uspokojenie ruchu;
3. Uwzględnienie inwestycji związanych z modernizacją linii kolejowych o znaczeniu lokalnym i ponadlokalnym;
4. Podjęcie działań mających na celu integrację różnych typów transportu ze szczególnym uwzględnieniem węzłów przesiadkowych;
5. Wzrost dostępności transportu publicznego;
 - Utworzenie wspólnego biletu komunikacyjnego (Miejski Obszar Funkcjonalny Gorzowa Wlkp.);
6. Zwiększenie wykorzystywania transportu kombinowanego do przewozu towarów;
7. Modernizacja infrastruktury związanej z obsługą transportu wodnego, zwiększenie wykorzystania dróg wodnych do przewozów towarów oraz w celach turystyczno-rekreacyjnych;
 - Docelowe podniesienie żeglowności międzynarodowej drogi wodnej E70 do IV klasy żeglowności;
 - Budowa przystani żeglugi śródlądowej;
8. Rozwój sieci dróg i szlaków rowerowych oraz propagowanie roweru jako środka codziennej komunikacji;
 - Utworzenie szlaku rowerowego EuroVelo EV2.

Infrastruktura techniczna – tom I i II

Wnioski i rekomendacje

1. Uzbrojenie terenów inwestycyjnych w niezbędną infrastrukturę techniczną;
2. Zabezpieczenie rezerw terenowych pod infrastrukturę techniczną, w szczególności linie elektroenergetyczne wysokich i najwyższych napięć oraz gazociągi wysokiego ciśnienia;
3. Rozbudowa infrastruktury wodociągowej i kanalizacyjnej;
 - Budowa zintegrowanych w ramach MG6 systemów odprowadzania ścieków i sieci wodociągowych;
 - Stworzenie programu wsparcia budowy przydomowych oczyszczalni ścieków w obszarach nieskanalizowanych;
4. Uwzględnienie nowych terenów przeznaczonych do zabudowy w zakresie rozbudowy sieci wodociągowej i kanalizacyjnej;
5. Podjęcie działań mających na celu poprawę efektywności energetycznej;
6. Zapewnienie bezpieczeństwa energetycznego poprzez budowę oraz modernizację sieci elektroenergetycznych i gazowych;
 - budowa linii WN 110 kV relacji proj. SE Baczyna – słup rozgałęźny XSK w linii 110 kV kier. GPZ Pniewy;
7. Rozwój społeczeństwa informacyjnego poprzez budowę oraz modernizację infrastruktury teleinformatycznej;
8. Upowszechnienie i promocja technologii informacyjnych;
9. Podjęcie działań mających na celu usunięcie azbestu i wyrobów zawierających azbest;
 - Uporządkowanie (np. modernizacja i rozbudowa sieci punktów przeładunkowych, segregacji odpadów) systemu gospodarki odpadami;
10. Wzrost wykorzystania OZE poprzez generację rozproszoną;
11. Wyznaczanie obszarów z dopuszczeniem lokalizacji instalacji wykorzystujących odnawialne źródła energii o mocy powyżej 100 kW.

Strefa obronności i bezpieczeństwa – tom I i II

Wnioski i rekomendacje

1. Uwzględnienie stref ochronnych wokół terenów zamkniętych, lotnisk oraz dróg międzypolygonowych;
2. Utrzymanie, rozbudowa i integracja sieci zarządzania kryzysowego i ratownictwa;
3. Przeciwdziałanie zagrożeniu powodziowemu oraz uwzględnienie stref zagrożenia powodziowego.

Nazwa gminy	DOBIEGNIEW
Typ jednostki samorządu terytorialnego	gmina miejsko-wiejska
Powiat	strzelecko-drezdenecki
Powierzchnia	351 km²
Liczba mieszkańców	6 673



1. OBSZARY FUNKCJONALNE

Gmina Dobiegniew należy do następujących obszarów funkcjonalnych:

- wiejskie obszary funkcjonalne wymagające wsparcia procesów rozwojowych;
- obszary narażone na niebezpieczeństwo powodzi w skali dorzeczy;
- obszary cenne przyrodniczo;
- obszary ochrony krajobrazów kulturowych;
- obszary ochrony i kształtowania zasobów wodnych;
- obszary o najniższym stopniu rozwoju i pogarszających się perspektywach rozwojowych;
- miasta i inne obszary tracące dotychczasowe funkcje społeczno-gospodarcze;
- obszary o najniższym poziomie dostępu do dóbr i usług warunkujących możliwości rozwojowe;
- obszary przygraniczne (strefa III);
- obszar Krainy Warty i Noteci (KOTURED).

2. INWESTYCJE CELU PUBLICZNEGO

W PZPWL, zgodnie z art. 39 ust. 5 ustawy z dnia 27 marca 2003 r. o planowaniu i zagospodarowaniu przestrzennym (Dz. U. z 2017 r., poz. 1073 z późn. zm.), uwzględniono inwestycje celu publicznego o znaczeniu ponadlokalnym, ustalone w dokumentach przyjętych przez Sejm Rzeczypospolitej Polskiej, Radę Ministrów, właściwego ministra lub sejmik województwa. W granicach gminy Dobiegniew znalazły się następujące inwestycje celu publicznego o znaczeniu ponadlokalnym:

Inwestycje celu publicznego o znaczeniu ponadlokalnym w zakresie systemu przyrodniczego – tom I

Nazwa inwestycji	Dokumenty źródłowe
1. Działania udrażniające w zakresie potrzeb przywracania ciągłości morfologicznej cieków województwa lubuskiego (rz. Drawa, Mierzęcka Struga)	• Program udroźnienia wód płynących dla celów rybactwa w województwie lubuskim na lata 2005–2020
2. Osiągnięcie właściwego stanu ochrony lub jego poprawę w odniesieniu do typów siedlisk przyrodniczych i gatunków o znaczeniu priorytetowym występujących w obszarach Natura 2000, które wymagają ochrony czynnej	• Program Operacyjny Infrastruktura i Środowisko 2014–2020 • Priorytetowe Ramy Działań dla sieci Natura 2000 na Wieloletni Program Finansowania UE w latach 2014–2020
3. Poprawa lub osiągnięcie właściwego stanu ochrony w odniesieniu do pozostałych typów siedlisk przyrodniczych i gatunków występujących w obszarach Natura 2000	• Program Operacyjny Infrastruktura i Środowisko 2014–2020 • Priorytetowe Ramy Działań dla sieci Natura 2000 na Wieloletni Program Finansowania UE w latach 2014–2020

Inwestycje celu publicznego o znaczeniu ponadlokalnym w zakresie społeczno-gospodarczym – tom I

1. brak

Inwestycje celu publicznego o znaczeniu ponadlokalnym w zakresie dziedzictwa kulturowego i turystyki – tom I

1. brak

Inwestycje celu publicznego o znaczeniu ponadlokalnym w zakresie komunikacji i transportu – tom I

Nazwa inwestycji	Dokumenty źródłowe
<ol style="list-style-type: none"> 1. Modernizacja DK22 2. Rozbudowa odcinka DK22 polegająca na poprawie stanu drogi i geometrii drogi, doposażenie drogi w niezbędne urządzenia poprawiające bezpieczeństwo ruchu drogowego, na odcinku Wologoszcz – granica województwa 3. Rozbudowa DK22 na odcinku Dobiegniew – Wologoszcz, polegająca na poprawie stanu drogi i geometrii drogi, doposażenie drogi w niezbędne urządzenia poprawiające bezpieczeństwo ruchu drogowego, w tym budowa chodnika w m. Rolewice i budowa ciągu pieszo-rowerowego Dobiegniew – Rolewice 	<ul style="list-style-type: none"> • Strategia Rozwoju Województwa Lubuskiego 2020 • Program Budowy Dróg Krajowych na lata 2014-2023 (z perspektywą do 2025 r.) – Program Likwidacji Miejsc Niebezpiecznych • Program Budowy Dróg Krajowych na lata 2014-2023 (z perspektywą do 2025 r.) – Program Likwidacji Miejsc Niebezpiecznych

Inwestycje celu publicznego o znaczeniu ponadlokalnym w zakresie infrastruktury technicznej – tom I

Nazwa inwestycji	Dokumenty źródłowe
<ol style="list-style-type: none"> 1. Linia napowietrzna WN-110 kV relacji: GPZ Dobiegniew (DBG) – GPZ Krzęcin (KZC), planowana do przebudowy do gabarytów linii dwutorowej 2. Linia napowietrzna WN-110 kV relacji: GPZ Dobiegniew (DBG) – GPZ Drawski Młyn (DRM), planowana do przebudowy do gabarytów linii dwutorowej 3. Modernizacja punktów selektywnego zbierania odpadów komunalnych 4. Budowa elektrociepłowni na biogaz w Dobiegniewie 5. Rozbudowa wraz z modernizacją oczyszczalni ścieków w Dobiegniewie 	<ul style="list-style-type: none"> • Plan rozwoju ENEA Operator Sp. z o.o. na lata 2014-2019 • Plan rozwoju ENEA Operator Sp. z o.o. na lata 2017-2022 • Plan rozwoju ENEA Operator Sp. z o.o. na lata 2014-2019 • Plan rozwoju ENEA Operator Sp. z o.o. na lata 2017-2022 • Aktualizacja Wojewódzkiego Planu Gospodarki Odpadami wraz z Planem Inwestycyjnym w zakresie odpadów komunalnych • Aktualizacja Wojewódzkiego Planu Gospodarki Odpadami wraz z Planem Inwestycyjnym w zakresie odpadów komunalnych • V Aktualizacja Krajowego Programu Oczyszczania Ścieków Komunalnych

Inwestycje celu publicznego o znaczeniu ponadlokalnym w zakresie obronności i bezpieczeństwa – tom I

Nazwa inwestycji	Dokumenty źródłowe
<ol style="list-style-type: none"> 1. Zakup sprzętu do monitorowania obiektów ochrony przeciwpowodziowej województwa lubuskiego 2. Ochrona/zwiększanie retencji leśnej w zlewni. Opracowanie szczegółowej analizy i projektu możliwości zwiększenia retencji leśnej w powiązaniu z Kompleksowym projektem adaptacji lasów i leśnictwa do zmian klimatu – mała retencja oraz przeciwdziałanie erozji wodnej na terenach nizinnych 	<ul style="list-style-type: none"> • Wieloletnia Prognoza Finansowa Województwa Lubuskiego na lata 2017–2029 • Plan zarządzania ryzykiem powodziowym dla obszaru dorzecza Odry (2016)

<ol style="list-style-type: none"> 3. Odtwarzanie retencji dolin rzek. Opracowanie programu możliwości i efektywności rozstawu lub likwidacji wałów przeciwpowodziowych w regionie wodnym 4. Modernizacja konstrukcji istniejących budynków i budowa nowych o konstrukcjach odpornych na zalanie. Uszczelnianie budynków, stosowanie materiałów wodoodpornych. Trwałe zabezpieczenie terenu wokół budynków. Identyfikacja i sporządzanie wyceny działań modernizacyjnych wraz z opracowaniem programu dopłat dla właścicieli budynków przeznaczonych do umocnienia w obszarze zagrożenia powodzią o Q1% 5. Modernizacja konstrukcji istniejących budynków i budowa nowych o konstrukcjach odpornych na zalanie. Uszczelnianie budynków, stosowanie materiałów wodoodpornych. Trwałe zabezpieczenie terenu wokół budynków. Wdrożenie i realizacja programu dopłat dla właścicieli budynków przeznaczonych do umocnienia w obszarze zagrożenia powodzią o Q1% 6. Wykup gruntów i budynków. Opracowanie programu wykupów i przesiedleń na terenach szczególnie zagrożonych powodzią 7. Budowa i usprawnienie lokalnych systemów ostrzegania przed powodzią. Wprowadzenie Elektronicznego Systemu Ostrzegania Powodziowego 	<ul style="list-style-type: none"> • Plan zarządzania ryzykiem powodziowym dla obszaru dorzecza Odry (2016) • Plan zarządzania ryzykiem powodziowym dla obszaru dorzecza Odry (2016) • Plan zarządzania ryzykiem powodziowym dla obszaru dorzecza Odry (2016) • Plan zarządzania ryzykiem powodziowym dla obszaru dorzecza Odry (2016) • Plan zarządzania ryzykiem powodziowym dla obszaru dorzecza Odry (2016)
---	--

3. POZOSTAŁE ZADANIA O ZNACZENIU PONADLOKALNYM

Część ustaleń w dokumentach przyjętych przez Sejm Rzeczypospolitej Polskiej, Radę Ministrów, właściwego ministra lub sejmik województwa nie stanowi inwestycji celu publicznego w rozumieniu ustawy z dnia 21 sierpnia 1997 r. o gospodarce nieruchomościami (Dz. U. z 2018 r. poz. 121). Zadania te są istotne dla rozwoju województwa lubuskiego oraz są zbieżne z zadaniami samorządu województwa wynikającymi z ustaleń ustawy z dnia 5 czerwca 1998 r. o samorządzie województwa (Dz. U. z 2017 r. poz. 2096 z późn. zm.). W gminie Dobiegniew są to:

Zadania w zakresie systemu przyrodniczego – tom I

Nazwa zadania	Dokumenty źródłowe
<ol style="list-style-type: none"> 1. Działania na rzecz zapewnienia korzyści ekosystemowych Natury 2000, w szczególności w kwestii łagodzenia skutków zmian klimatycznych oraz adaptacji do zmian klimatu 2. Działania na rzecz promocji zrównoważonej turystyki i zielonych miejsc pracy na terenach obszarów Natura 2000 oraz na rzecz promocji innowacyjnych rozwiązań związanych z siecią Natura 2000 	<ul style="list-style-type: none"> • Program Operacyjny Infrastruktura i Środowisko 2014–2020 • Priorytetowe Ramy Działań dla sieci Natura 2000 na Wieloletni Program Finansowania UE w latach 2014–2020 • Program Operacyjny Infrastruktura i Środowisko 2014–2020 • Priorytetowe Ramy Działań dla sieci Natura 2000 na Wieloletni Program Finansowania UE w latach 2014–2020

Zadania w zakresie społeczno-gospodarczym – tom I

Nazwa zadania	Dokumenty źródłowe
<ol style="list-style-type: none"> 1. Rozwój Lubuskiego Szlaku Wina i Miodu 	<ul style="list-style-type: none"> • Strategia Rozwoju Województwa Lubuskiego 2020

Zadania w zakresie dziedzictwa kulturowego i turystyki – tom I

Nazwa zadania	Dokumenty źródłowe
1. Rozwój Lubuskiego Szlaku Wina i Miodu	<ul style="list-style-type: none">Strategia Rozwoju Województwa Lubuskiego 2020

Zadania w zakresie komunikacji i transportu – tom I

Nazwa zadania	Dokumenty źródłowe
1. Świadczenie usług publicznych w zakresie kolejowych przewozów pasażerskich – organizowanie i zarządzanie publicznym transportem zbiorowym	<ul style="list-style-type: none">Wieloletnia Prognoza Finansowa Województwa Lubuskiego na lata 2017–2029

Zadania w zakresie infrastruktury technicznej – tom I

Nazwa zadania	Dokumenty źródłowe
1. Budowa sieci kanalizacji sanitarnej grawitacyjno-tłocznej w miejscowości Grąsy w aglomeracji Dobiegniew	<ul style="list-style-type: none">V Aktualizacja Krajowego Programu Oczyszczania Ścieków Komunalnych

Zadania w zakresie obronności i bezpieczeństwa – tom I

1. *brak*

4. WNIOSKI I REKOMENDACJE Z PZPWL

Ustalenia PZPWL należy uwzględnić w gminnych opracowaniach planistycznych, szczególnie w studiach uwarunkowań i kierunków zagospodarowania przestrzennego gmin. Dla gminy Dobiegniew sformułowano następujące wnioski i rekomendacje z PZPWL:

Strefa przyrodnicza – tom I

Wnioski i rekomendacje

1. Kształtowanie zagospodarowania terenów w obszarach chronionych w dostosowaniu do przedmiotu ochrony oraz zgodnie z przepisami w zakresie ochrony przyrody oraz dokumentami nadrzędnymi;
2. Zachowanie integralności obszarów węzłowych i zapewnienie drożności korytarzy wyznaczonych w ramach krajowej sieci ekologicznej, w tym odtworzenie drożności korytarzy ichtiologicznych; kształtowanie systemu przyrodniczego poszczególnych miast i gmin w sposób zapewniający ich spójność i powiązanie z krajową siecią ekologiczną;
3. Ochrona ekosystemów mających znaczenie dla zachowania bioróżnorodności, w tym ekosystemów wodnych, bagiennych, leśnych i łąkowych;
4. Ochrona zasobów wód podziemnych GZWP zgodnie z warunkami określonymi dla ich obszarów ochronnych;
5. Zwiększanie retencji zlewni – realizacja obiektów małej retencji, poprawa stosunków wodnych na obszarach rolniczych, retencjonowanie wód opadowych;
6. Wspieranie działań skutkujących poprawą warunków aerosanitarnych;
7. Ograniczenie uciążliwości hałasowych poprzez stosowanie rozwiązań izolacyjnych, biologicznych i technicznych;
8. Poprawa i ochrona rolniczej przestrzeni produkcyjnej ze szczególnym uwzględnieniem gospodarki żywnościowej i wyspecjalizowanej produkcji rolnej;
9. Rozwój przetwórstwa opartego o zasoby leśne oraz doskonalenie integracji funkcjonalnej leśnictwa z przemysłem drzewnym.

Strefa społeczna – tom I

Wnioski i rekomendacje

1. Zwiększenie dostępności do usług medycznych, w tym usług specjalistycznych;
2. Zwiększenie dostępności do usług sportu i rekreacji;
3. Zapewnienie dostępności do placówek edukacyjnych na poziomie przedszkolnym i szkolnym;
4. Prowadzenie działań mających na celu wspieranie kształcenia zawodowego w oparciu o współpracę z sektorem gospodarki;
5. Rewitalizacja obszarów zdegradowanych;
6. Kształtowanie wysokiej jakości przestrzeni publicznych;
7. Rozwój budownictwa mieszkaniowego o odpowiednim standardzie;
8. Rozwój spójnej struktury osadniczej w oparciu o powiązania funkcjonalno-przestrzenne;
9. Rozwój ośrodków usługowych.

Strefa kulturowa – tom I

Wnioski i rekomendacje

1. Zachowanie i ochrona obiektów zabytkowych;
 - pałac w Mierzęcinie;
 - kościół w Dobiegniewie;
 - Wał Pomorski;
 - elektrownia wodna w Głusku;
2. Sporządzanie i realizacja lokalnych programów opieki nad zabytkami;
3. Objęcie obiektów zabytkowych właściwą ochroną w miejscowych planach zagospodarowania przestrzennego;
4. Wspieranie tworzenia parków kulturowych, ustanawiania pomników historii;
5. Zachowanie historycznie ukształtowanych układów urbanistycznych, ruralistycznych i przestrzennych;
6. Odpowiednie wyeksponowanie obiektów zabytkowych i walorów krajobrazowych, z zachowaniem cech tradycyjnego budownictwa;
 - obóz Woldenberg w Dobiegniewie;
7. Wykorzystanie walorów dziedzictwa kulturowego w celach turystycznych ze szczególnym uwzględnieniem szlaków kulturowych;
8. Zwiększenie dostępności wysokiej jakości oferty kulturalnej;
 - Muzeum Ofłagu IIC Woldenberg.

Strefa ekonomiczno-gospodarcza – tom I

Wnioski i rekomendacje

1. Rozwój stref ekonomicznych i gospodarczych oraz wspieranie powstawania i działalności parków naukowo-technologicznych i przemysłowych, centrów transferu technologii, ośrodków strefy B+R oraz inkubatorów przedsiębiorczości;
2. Rozwój i promocja klastrów odpowiadających lokalnej specyfice gospodarczej;
3. Wspieranie inicjatyw służących zmniejszeniu bezrobocia i zwiększeniu aktywności zawodowej ludności;
4. Rozbudowa infrastruktury turystycznej i kreowanie spójnego wizerunku regionu oraz produktów turystycznych;
5. Poprawa i ochrona rolniczej przestrzeni produkcyjnej ze szczególnym uwzględnieniem gospodarki żywnościowej i wyspecjalizowanej produkcji rolnej;
6. Rozwój przetwórstwa opartego o zasoby leśne oraz doskonalenie integracji funkcjonalnej leśnictwa z przemysłem drzewnym.

Komunikacja i transport – tom I

Wnioski i rekomendacje

1. Poprawa drogowej dostępności komunikacyjnej w zakresie powiązań zewnętrznych i wewnętrznych, w tym budowa i modernizacja sieci dróg krajowych i wojewódzkich ze szczególnym uwzględnieniem sieci TEN-T;
2. Poprawa bezpieczeństwa ruchu drogowego, w szczególności poprzez budowę obwodnic i działania mające na celu uspokojenie ruchu;
3. Uwzględnienie inwestycji związanych z modernizacją linii kolejowych o znaczeniu lokalnym i ponadlokalnym;
4. Podjęcie działań mających na celu integrację różnych typów transportu ze szczególnym uwzględnieniem węzłów przesiadkowych;
 - Wykształcenie węzła komunikacyjnego o znaczeniu lokalnym;
5. Wzrost dostępności transportu publicznego;
6. Zwiększenie wykorzystywania transportu kombinowanego do przewozu towarów;
7. Rozwój sieci dróg i szlaków rowerowych oraz propagowanie roweru jako środka codziennej komunikacji.

Infrastruktura techniczna – tom I

Wnioski i rekomendacje

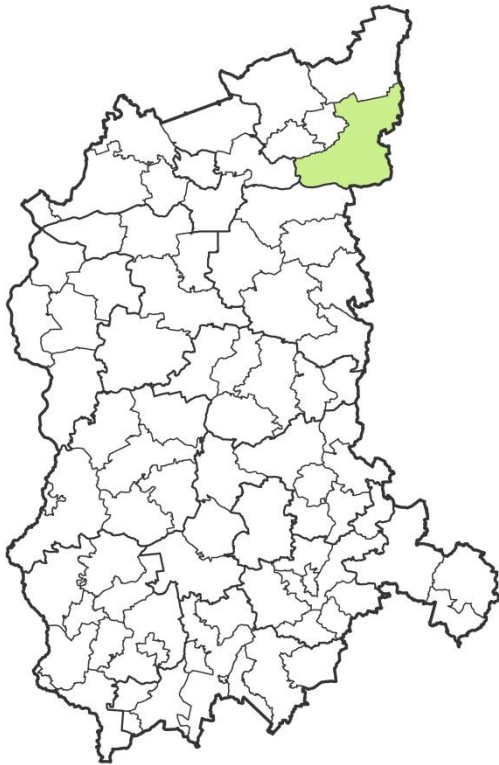
1. Uzbrojenie terenów inwestycyjnych w niezbędną infrastrukturę techniczną;
2. Rozbudowa infrastruktury wodociągowej i kanalizacyjnej;
3. Uwzględnienie nowych terenów przeznaczonych do zabudowy w zakresie rozbudowy sieci wodociągowej i kanalizacyjnej;
4. Podjęcie działań mających na celu poprawę efektywności energetycznej;
5. Zapewnienie bezpieczeństwa energetycznego poprzez budowę oraz modernizację sieci elektroenergetycznych i gazowych;
 - Gazyfikacja obszaru gminy Dobiegniew;
6. Rozwój społeczeństwa informacyjnego poprzez budowę oraz modernizację infrastruktury teleinformatycznej;
7. Upowszechnienie i promocja technologii informacyjnych;
8. Podjęcie działań mających na celu usunięcie azbestu i wyrobów zawierających azbest;
9. Wzrost wykorzystania OZE poprzez generację rozproszoną;
10. Wyznaczanie obszarów z dopuszczeniem lokalizacji instalacji wykorzystujących odnawialne źródła energii o mocy powyżej 100 kW.

Strefa obronności i bezpieczeństwa – tom I

Wnioski i rekomendacje

1. Utrzymanie, rozbudowa i integracja sieci zarządzania kryzysowego i ratownictwa;
2. Przeciwdziałanie zagrożeniu powodziowemu oraz uwzględnienie stref zagrożenia powodziowego.

Nazwa gminy	DREZDENKO
Typ jednostki samorządu terytorialnego	gmina miejsko-wiejska
Powiat	strzelecko-drezdenecki
Powierzchnia	400 km²
Liczba mieszkańców	17 360



1. OBSZARY FUNKCJONALNE

Gmina Drezdenko należy do następujących obszarów funkcjonalnych:

- miejski obszar funkcjonalny ośrodka lokalnego Drezdenko;
- wiejskie obszary funkcjonalne wymagające wsparcia procesów rozwojowych;
- obszary narażone na niebezpieczeństwo powodzi w skali dorzeczy;
- obszary cenne przyrodniczo;
- obszary ochrony krajobrazów kulturowych;
- obszary ochrony i kształtowania zasobów wodnych;
- obszary ochrony strategicznych złóż kopalin;
- obszary o najniższym stopniu rozwoju i pogarszających się perspektywach rozwojowych;
- obszary o najniższym poziomie dostępu do dóbr i usług warunkujących możliwości rozwojowe;
- obszary przygraniczne (strefa III);
- obszar Krainy Warty i Noteci (KOTURED).

2. INWESTYCJE CELU PUBLICZNEGO

W PZPWL, zgodnie z art. 39 ust. 5 ustawy z dnia 27 marca 2003 r. o planowaniu i zagospodarowaniu przestrzennym (Dz. U. z 2017 r., poz. 1073 z późn. zm.), uwzględniono inwestycje celu publicznego o znaczeniu ponadlokalnym, ustalone w dokumentach przyjętych przez Sejm Rzeczypospolitej Polskiej, Radę Ministrów, właściwego ministra lub sejmik województwa. W granicach gminy Drezdenko znalazły się następujące inwestycje celu publicznego o znaczeniu ponadlokalnym:

Inwestycje celu publicznego o znaczeniu ponadlokalnym w zakresie systemu przyrodniczego – tom I

Nazwa inwestycji	Dokumenty źródłowe
<ol style="list-style-type: none"> 1. Działania udrażniające w zakresie potrzeb przywracania ciągłości morfologicznej cieków województwa lubuskiego (rz. Gościmka) 2. Osiągnięcie właściwego stanu ochrony lub jego poprawę w odniesieniu do typów siedlisk przyrodniczych i gatunków o znaczeniu priorytetowym występujących w obszarach Natura 2000, które wymagają ochrony czynnej 3. Poprawa lub osiągnięcie właściwego stanu ochrony w odniesieniu do pozostałych typów siedlisk przyrodniczych i gatunków występujących w obszarach Natura 2000 	<ul style="list-style-type: none"> • Program udroźnienia wód płynących dla celów rybactwa w województwie lubuskim na lata 2005–2020 • Program Operacyjny Infrastruktura i Środowisko 2014–2020 • Priorytetowe Ramy Działań dla sieci Natura 2000 na Wieloletni Program Finansowania UE w latach 2014–2020 • Program Operacyjny Infrastruktura i Środowisko 2014–2020 • Priorytetowe Ramy Działań dla sieci Natura 2000 na Wieloletni Program Finansowania UE w latach 2014–2020

Inwestycje celu publicznego o znaczeniu ponadlokalnym w zakresie społeczno-gospodarczym – tom I

1. brak

Inwestycje celu publicznego o znaczeniu ponadlokalnym w zakresie dziedzictwa kulturowego i turystyki – tom I

1. brak

Inwestycje celu publicznego o znaczeniu ponadlokalnym w zakresie komunikacji i transportu – tom I

Nazwa inwestycji	Dokumenty źródłowe
1. Modernizacja DW156 na odc. Drezdenko – Strzelce Krajeńskie – granica woj.	<ul style="list-style-type: none"> • Plan inwestycji priorytetowych planowanych do realizacji na drogach wojewódzkich w ramach RPO – Lubuskie 2020 – lista podstawowa • Program Rozwoju Transportu Województwa Lubuskiego
2. Przebudowa i rozbudowa DW158 na odcinku Drezdenko – Gorzów Wlkp.	<ul style="list-style-type: none"> • Plan inwestycji priorytetowych planowanych do realizacji na drogach wojewódzkich w ramach RPO – Lubuskie 2020 – lista podstawowa • Program Rozwoju Transportu Województwa Lubuskiego
3. Rozbudowa DW160 relacji Drezdenko – Międzychód	<ul style="list-style-type: none"> • Plan inwestycji priorytetowych planowanych do realizacji na drogach wojewódzkich w ramach RPO – Lubuskie 2020 – lista podstawowa • Program Rozwoju Transportu Województwa Lubuskiego
4. Rozbudowa DW181 relacji Drezdenko – Wieleń od km 1+250 do km 3+940	<ul style="list-style-type: none"> • Plan inwestycji priorytetowych planowanych do realizacji na drogach wojewódzkich w ramach RPO – Lubuskie 2020 – lista zadań rezerwowych • Program Rozwoju Transportu Województwa Lubuskiego
5. Modernizacja DW157 do mostu na rzece Noteć	<ul style="list-style-type: none"> • Plan inwestycji priorytetowych planowanych do realizacji na drogach wojewódzkich w ramach perspektywy finansowej na lata 2014–2020 – lista zadań rezerwowych, zdiagnozowane potrzeby – zadania nie posiadające dokumentacji projektowej
6. Budowa obwodnicy m. Drezdenko – Etap III (w ciągu DW181 i DW174)	<ul style="list-style-type: none"> • Plan inwestycji priorytetowych planowanych do realizacji na drogach wojewódzkich w ramach perspektywy finansowej na lata 2014–2020 – lista zadań rezerwowych, obwodnice: lista podstawowa • Program Rozwoju Transportu Województwa Lubuskiego
7. Modernizacja DW174 na odcinku Drezdenko – Stare Bielice (na odc. 1+326-6+890)	<ul style="list-style-type: none"> • Plan inwestycji priorytetowych planowanych do realizacji na drogach wojewódzkich w ramach RPO – Lubuskie 2020 – lista zadań rezerwowych, zdiagnozowane potrzeby – zadania nie posiadające dokumentacji projektowej
8. Rewitalizacja linii kolejowej nr 203 na odcinku Krzyż – Gorzów Wielkopolski	<ul style="list-style-type: none"> • Kontrakt Terytorialny dla Województwa Lubuskiego – przedsięwzięcia warunkowe, których realizacja jest uzależniona między innymi od dostępności środków finansowych • Krajowy Program Kolejowy do 2023 roku – lista podstawowa • Strategia Rozwoju Województwa Lubuskiego 2020 • Program Rozwoju Transportu Województwa Lubuskiego

WNIOSKI I REKOMENDACJE Z PLANU ZAGOSPODAROWANIA PRZESTRZENNEGO WOJEWÓDZTWA LUBUSKIEGO
KARTY GMIN

<p>9. Odbudowa budowli regulacyjnych i roboty regulacyjne na Warcie od km 0,0 (m. Kostrzyn n/Odrą) do km 68,2 (m. Santok) i na Noteci swobodnie płynącej (od km 176,2 do km 226,1) dla przywrócenia parametrów II klasy drogi wodnej – na terenie województwa lubuskiego</p>	<ul style="list-style-type: none"> • Kontrakt Terytorialny dla Województwa Lubuskiego – przedsięwzięcia warunkowe, których realizacja jest uzależniona między innymi od dostępności środków finansowych • Strategia Rozwoju Transportu do 2020 roku (z perspektywą do 2030 roku) • Program Rozwoju Transportu Województwa Lubuskiego
<p>10. Modernizacja międzynarodowej drogi wodnej E70</p>	<ul style="list-style-type: none"> • Strategia Rozwoju Województwa Lubuskiego 2020

Inwestycje celu publicznego o znaczeniu ponadlokalnym w zakresie infrastruktury technicznej – tom I

Nazwa inwestycji	Dokumenty źródłowe
<ol style="list-style-type: none"> 1. Linia napowietrzna WN-110 kV relacji: GPZ Dobiegniew (DBG) – GPZ Drawski Młyn (DRM), planowana do przebudowy do gabarytów linii dwutorowej 2. Linia napowietrzna WN-110 kV relacji: GPZ Drezdenko (DRE) – GPZ Strzelce Krajeńskie (STK), planowana do modernizacji celem zwiększenia przepustowości 	<ul style="list-style-type: none"> • Plan rozwoju ENEA Operator Sp. z o.o. na lata 2014-2019 • Plan rozwoju ENEA Operator Sp. z o.o. na lata 2017-2022 • Plan rozwoju ENEA Operator Sp. z o.o. na lata 2014-2019

Inwestycje celu publicznego o znaczeniu ponadlokalnym w zakresie obronności i bezpieczeństwa – tom I

Nazwa inwestycji	Dokumenty źródłowe
<ol style="list-style-type: none"> 1. Rozbudowa i modernizacja wałów przeciwpowodziowych w mieście Drezdenko 2. Zakup sprzętu do monitorowania obiektów ochrony przeciwpowodziowej województwa lubuskiego 3. Odbudowa budowli regulacyjnych i roboty regulacyjne na Warcie od km 0,0 (m. Kostrzyn n/Odrą) do km 68,2 (m. Santok) i na Noteci swobodnie płynącej (od km 176,2 do km 226,1) 4. Ochrona/zwiększanie retencji leśnej w zlewni. Opracowanie szczegółowej analizy i projektu możliwości zwiększenia retencji leśnej w powiązaniu z Kompleksowym projektem adaptacji lasów i leśnictwa do zmian klimatu – mała retencja oraz przeciwdziałanie erozji wodnej na terenach nizinnych 5. Odtwarzanie retencji dolin rzek. Opracowanie programu możliwości i efektywności rozstawu lub likwidacji wałów przeciwpowodziowych w regionie wodnym 6. Modernizacja konstrukcji istniejących budynków i budowa nowych o konstrukcjach odpornych na zalanie. Uszczelnianie budynków, stosowanie materiałów wodoodpornych. Trwałe zabezpieczenie terenu wokół budynków. Identyfikacja i sporządzenie wyceny działań modernizacyjnych wraz z opracowaniem programu dopłat dla właścicieli budynków przeznaczonych do umocnienia w obszarze zagrożenia powodzią o Q1% 7. Modernizacja konstrukcji istniejących budynków i budowa nowych o konstrukcjach odpornych na zalanie. Uszczelnianie budynków, stosowanie materiałów wodoodpornych. Trwałe zabezpieczenie terenu wokół budynków. Wdrożenie i realizacja programu dopłat dla właścicieli budynków 	<ul style="list-style-type: none"> • Plan zarządzania ryzykiem powodziowym dla obszaru dorzecza Odry (2016) • Wieloletnia Prognoza Finansowa Województwa Lubuskiego na lata 2017–2029 • Plan zarządzania ryzykiem powodziowym dla obszaru dorzecza Odry (2016) • Plan zarządzania ryzykiem powodziowym dla obszaru dorzecza Odry (2016) • Plan zarządzania ryzykiem powodziowym dla obszaru dorzecza Odry (2016) • Plan zarządzania ryzykiem powodziowym dla obszaru dorzecza Odry (2016) • Plan zarządzania ryzykiem powodziowym dla obszaru dorzecza Odry (2016)

<p>przeznaczonych do umocnienia w obszarze zagrożenia powodzią o Q1%</p> <p>8. Wykup gruntów i budynków. Opracowanie programu wykupów i przesiedleń na terenach szczególnie zagrożonych powodzią</p> <p>9. Budowa i usprawnienie lokalnych systemów ostrzegania przed powodzią. Wprowadzenie Elektronicznego Systemu Ostrzegania Powodziowego</p>	<ul style="list-style-type: none"> Plan zarządzania ryzykiem powodziowym dla obszaru dorzecza Odry (2016) Plan zarządzania ryzykiem powodziowym dla obszaru dorzecza Odry (2016)
---	--

3. POZOSTAŁE ZADANIA O ZNACZENIU PONADLOKALNYM

Część ustaleń w dokumentach przyjętych przez Sejm Rzeczypospolitej Polskiej, Radę Ministrów, właściwego ministra lub sejmik województwa nie stanowi inwestycji celu publicznego w rozumieniu ustawy z dnia 21 sierpnia 1997 r. o gospodarce nieruchomościami (Dz. U. z 2018 r. poz. 121). Zadania te są istotne dla rozwoju województwa lubuskiego oraz są zbieżne z zadaniami samorządu województwa wynikającymi z ustaleń ustawy z dnia 5 czerwca 1998 r. o samorządzie województwa (Dz. U. z 2017 r. poz. 2096 z późn. zm.). W gminie Drezdenko są to:

Zadania w zakresie systemu przyrodniczego – tom I

Nazwa zadania	Dokumenty źródłowe
<p>1. Działania na rzecz zapewnienia korzyści ekosystemowych Natury 2000, w szczególności w kwestii łagodzenia skutków zmian klimatycznych oraz adaptacji do zmian klimatu</p> <p>2. Działania na rzecz promocji zrównoważonej turystyki i zielonych miejsc pracy na terenach obszarów Natura 2000 oraz na rzecz promocji innowacyjnych rozwiązań związanych z siecią Natura 2000</p>	<ul style="list-style-type: none"> Program Operacyjny Infrastruktura i Środowisko 2014–2020 Priorytetowe Ramy Działań dla sieci Natura 2000 na Wieloletni Program Finansowania UE w latach 2014–2020 Program Operacyjny Infrastruktura i Środowisko 2014–2020 Priorytetowe Ramy Działań dla sieci Natura 2000 na Wieloletni Program Finansowania UE w latach 2014–2020

Zadania w zakresie społeczno-gospodarczym – tom I

Nazwa zadania	Dokumenty źródłowe
<p>1. Rozwój Lubuskiego Szlaku Wina i Miodu</p>	<ul style="list-style-type: none"> Strategia Rozwoju Województwa Lubuskiego 2020

Zadania w zakresie dziedzictwa kulturowego i turystyki – tom I

Nazwa zadania	Dokumenty źródłowe
<p>1. Rozwój Lubuskiego Szlaku Wina i Miodu</p>	<ul style="list-style-type: none"> Strategia Rozwoju Województwa Lubuskiego 2020

Zadania w zakresie komunikacji i transportu – tom I

Nazwa zadania	Dokumenty źródłowe
<p>1. Świadczenie usług publicznych w zakresie kolejowych przewozów pasażerskich – organizowanie i zarządzanie publicznym transportem zbiorowym</p> <p>2. Stworzenie regionalnego planu rozwoju infrastruktury turystycznej dróg wodnych</p>	<ul style="list-style-type: none"> Wieloletnia Prognoza Finansowa Województwa Lubuskiego na lata 2017–2029 Program Rozwoju Lubuskiej Turystyki do 2020 roku

Zadania w zakresie infrastruktury technicznej – tom I

Nazwa zadania	Dokumenty źródłowe
1. Budowa kanalizacji sanitarnej w miejscowości Gościm	<ul style="list-style-type: none">V Aktualizacja Krajowego Programu Oczyszczania Ścieków Komunalnych

Zadania w zakresie obronności i bezpieczeństwa – tom I

1. brak

4. WNIOSKI I REKOMENDACJE Z PZPWL

Ustalenia PZPWL należy uwzględnić w gminnych opracowaniach planistycznych, szczególnie w studiach uwarunkowań i kierunków zagospodarowania przestrzennego gmin. Dla gminy Drezdenko sformułowano następujące wnioski i rekomendacje z PZPWL:

Strefa przyrodnicza – tom I

Wnioski i rekomendacje

1. Kształtowanie zagospodarowania terenów w obszarach chronionych w dostosowaniu do przedmiotu ochrony oraz zgodnie z przepisami w zakresie ochrony przyrody oraz dokumentami nadrzędnymi;
2. Zachowanie integralności obszarów węzłowych i zapewnienie drożności korytarzy wyznaczonych w ramach krajowej sieci ekologicznej, w tym odtworzenie drożności korytarzy ichtiologicznych; kształtowanie systemu przyrodniczego poszczególnych miast i gmin w sposób zapewniający ich spójność i powiązanie z krajową siecią ekologiczną;
3. Ochrona ekosystemów mających znaczenie dla zachowania bioróżnorodności, w tym ekosystemów wodnych, bagiennych, leśnych i łąkowych;
4. Prowadzenie racjonalnego gospodarowania zasobami złóż kopalin oraz kompleksowego wykorzystania, w tym kopalin towarzyszących;
5. Ochrona zasobów wód podziemnych GZWP zgodnie z warunkami określonymi dla ich obszarów ochronnych;
6. Zwiększanie retencji zlewni – realizacja obiektów małej retencji, poprawa stosunków wodnych na obszarach rolniczych, retencjonowanie wód opadowych;
7. Wspieranie działań skutkujących poprawą warunków aerosanitarnych;
8. Ograniczenie uciążliwości hałasowych poprzez stosowanie rozwiązań izolacyjnych, biologicznych i technicznych;
9. Poprawa i ochrona rolniczej przestrzeni produkcyjnej ze szczególnym uwzględnieniem gospodarki żywnościowej i wyspecjalizowanej produkcji rolnej;
10. Rozwój przetwórstwa opartego o zasoby leśne oraz doskonalenie integracji funkcjonalnej leśnictwa z przemysłem drzewnym.

Strefa społeczna – tom I

Wnioski i rekomendacje

1. Zwiększenie dostępności do usług medycznych, w tym usług specjalistycznych;
2. Zwiększenie dostępności do usług sportu i rekreacji;
3. Zapewnienie dostępności do placówek edukacyjnych na poziomie przedszkolnym i szkolnym;
4. Prowadzenie działań mających na celu wspieranie kształcenia zawodowego w oparciu o współpracę z sektorem gospodarki;
5. Rewitalizacja obszarów zdegradowanych;
6. Kształtowanie wysokiej jakości przestrzeni publicznych;
7. Rozwój budownictwa mieszkaniowego o odpowiednim standardzie;
8. Rozwój spójnej struktury osadniczej w oparciu o powiązania funkcjonalno-przestrzenne;
9. Rozwój ośrodków usługowych.

Strefa kulturowa – tom I

Wnioski i rekomendacje

1. Zachowanie i ochrona obiektów zabytkowych;
 - pałac w Dreżdenku;
 - kościół pw. Przemienienia Pańskiego w Dreżdenku;
 - Twierdza Dreżdenko;
 - Wał Pomorski;
 - most kolejowy na Noteci;
2. Sporządzanie i realizacja lokalnych programów opieki nad zabytkami;
3. Objęcie obiektów zabytkowych właściwą ochroną w miejscowych planach zagospodarowania przestrzennego;
4. Wspieranie tworzenia parków kulturowych, ustanawiania pomników historii;
5. Zachowanie historycznie ukształtowanych układów urbanistycznych, ruralistycznych i przestrzennych;
6. Odpowiednie wyeksponowanie obiektów zabytkowych i walorów krajobrazowych, z zachowaniem cech tradycyjnego budownictwa;
7. Wykorzystanie walorów dziedzictwa kulturowego w celach turystycznych ze szczególnym uwzględnieniem szlaków kulturowych;
8. Zwiększenie dostępności wysokiej jakości oferty kulturalnej.

Strefa ekonomiczno-gospodarcza – tom I

Wnioski i rekomendacje

1. Rozwój stref ekonomicznych i gospodarczych oraz wspieranie powstawania i działalności parków naukowo-technologicznych i przemysłowych, centrów transferu technologii, ośrodków strefy B+R oraz inkubatorów przedsiębiorczości;
2. Rozwój i promocja klastrów odpowiadających lokalnej specyfice gospodarczej;
3. Uwzględnienie inwestycji związanych z rozwojem przemysłu wydobywczego;
4. Wspieranie inicjatyw służących zmniejszeniu bezrobocia i zwiększeniu aktywności zawodowej ludności;
5. Rozbudowa infrastruktury turystycznej i kreowanie spójnego wizerunku regionu oraz produktów turystycznych;
6. Poprawa i ochrona rolniczej przestrzeni produkcyjnej ze szczególnym uwzględnieniem gospodarki żywnościowej i wyspecjalizowanej produkcji rolnej;
7. Rozwój przetwórstwa opartego o zasoby leśne oraz doskonalenie integracji funkcjonalnej leśnictwa z przemysłem drzewnym.

Komunikacja i transport – tom I

Wnioski i rekomendacje

1. Poprawa drogowej dostępności komunikacyjnej w zakresie powiązań zewnętrznych i wewnętrznych, w tym budowa i modernizacja sieci dróg krajowych i wojewódzkich ze szczególnym uwzględnieniem sieci TEN-T;
2. Poprawa bezpieczeństwa ruchu drogowego, w szczególności poprzez budowę obwodnic i działania mające na celu uspokajanie ruchu;
3. Uwzględnienie inwestycji związanych z modernizacją linii kolejowych o znaczeniu lokalnym i ponadlokalnym;
 - Elektryfikacja linii kolejowej nr 203 na odcinku Krzyż – Kostrzyn nad Odrą;
4. Podjęcie działań mających na celu integrację różnych typów transportu ze szczególnym uwzględnieniem węzłów przesiadkowych;
 - Utworzenie parkingów park&ride przy stacjach i przystankach kolejowych;
5. Wzrost dostępności transportu publicznego;
6. Zwiększenie wykorzystywania transportu kombinowanego do przewozu towarów;
7. Modernizacja infrastruktury związanej z obsługą transportu wodnego, zwiększenie wykorzystania dróg wodnych do przewozów towarów oraz w celach turystyczno-rekreacyjnych;
 - Docelowe podniesienie żeglowności międzynarodowej drogi wodnej E70 do IV klasy żeglowności;

- Budowa przystani żeglugi śródlądowej;
- 8. Rozwój sieci dróg i szlaków rowerowych oraz propagowanie roweru jako środka codziennej komunikacji;
- Utworzenie szlaku rowerowego w śladzie zamkniętej linii kolejowej nr 430;
- Utworzenie szlaku rowerowego EuroVelo EV2.

Infrastruktura techniczna – tom I

Wnioski i rekomendacje

1. Uzbrojenie terenów inwestycyjnych w niezbędną infrastrukturę techniczną;
2. Rozbudowa infrastruktury wodociągowej i kanalizacyjnej;
3. Uwzględnienie nowych terenów przeznaczonych do zabudowy w zakresie rozbudowy sieci wodociągowej i kanalizacyjnej;
4. Podjęcie działań mających na celu poprawę efektywności energetycznej;
5. Zapewnienie bezpieczeństwa energetycznego poprzez budowę oraz modernizację sieci elektroenergetycznych i gazowych;
6. Rozwój społeczeństwa informacyjnego poprzez budowę oraz modernizację infrastruktury teleinformatycznej;
7. Upowszechnienie i promocja technologii informacyjnych;
8. Podjęcie działań mających na celu usunięcie azbestu i wyrobów zawierających azbest;
9. Wzrost wykorzystania OZE poprzez generację rozproszoną;
10. Wyznaczanie obszarów z dopuszczeniem lokalizacji instalacji wykorzystujących odnawialne źródła energii o mocy powyżej 100 kW.

Strefa obronności i bezpieczeństwa – tom I

Wnioski i rekomendacje

1. Utrzymanie, rozbudowa i integracja sieci zarządzania kryzysowego i ratownictwa;
2. Przeciwdziałanie zagrożeniu powodziowemu oraz uwzględnienie stref zagrożenia powodziowego.

Nazwa gminy	GORZÓW WLKP.
Typ jednostki samorządu terytorialnego	miasto na prawach powiatu
Powiat	miasto na prawach powiatu
Powierzchnia	86 km²
Liczba mieszkańców	123 995



1. OBSZARY FUNKCJONALNE

Miasto Gorzów Wlkp. należy do następujących obszarów funkcjonalnych:

- miejski obszar funkcjonalny ośrodka wojewódzkiego Gorzów Wlkp. – rdzeń;
- tereny zamknięte;
- obszary narażone na niebezpieczeństwo powodzi w skali dorzeczy;
- obszary cenne przyrodniczo;
- obszary ochrony krajobrazów kulturowych;
- obszary ochrony i kształtowania zasobów wodnych;
- obszary ochrony strategicznych złóż kopalin;
- obszary o najniższym stopniu rozwoju i pogarszających się perspektywach rozwojowych;
- obszary przygraniczne (strefa II i III);
- obszar Krainy Warty i Noteci (KOTURED).

2. INWESTYCJE CELU PUBLICZNEGO

W PZPWL, zgodnie z art. 39 ust. 5 ustawy z dnia 27 marca 2003 r. o planowaniu i zagospodarowaniu przestrzennym (Dz. U. z 2017 r., poz. 1073 z późn. zm.), uwzględniono inwestycje celu publicznego o znaczeniu ponadlokalnym, ustalone w dokumentach przyjętych przez Sejm Rzeczypospolitej Polskiej, Radę Ministrów, właściwego ministra lub sejmik województwa. W granicach miasta Gorzów Wlkp. znalazły się następujące inwestycje celu publicznego o znaczeniu ponadlokalnym:

Inwestycje celu publicznego o znaczeniu ponadlokalnym w zakresie systemu przyrodniczego – tom I i II

Nazwa inwestycji	Dokumenty źródłowe
<ol style="list-style-type: none"> 1. Działania udrażniające w zakresie potrzeb przywracania ciągłości morfologicznej cieków województwa lubuskiego (rz. Kłodawka) 2. Osiągnięcie właściwego stanu ochrony lub jego poprawę w odniesieniu do typów siedlisk przyrodniczych i gatunków o znaczeniu priorytetowym występujących w obszarach Natura 2000, które wymagają ochrony czynnej 3. Poprawa lub osiągnięcie właściwego stanu ochrony w odniesieniu do pozostałych typów siedlisk przyrodniczych i gatunków występujących w obszarach Natura 2000 	<ul style="list-style-type: none"> • Program udroźnienia wód płynących dla celów rybactwa w województwie lubuskim na lata 2005–2020 • Program Operacyjny Infrastruktura i Środowisko 2014–2020 • Priorytetowe Ramy Działań dla sieci Natura 2000 na Wieloletni Program Finansowania UE w latach 2014–2020 • Program Operacyjny Infrastruktura i Środowisko 2014–2020 • Priorytetowe Ramy Działań dla sieci Natura 2000 na Wieloletni Program Finansowania UE w latach 2014–2020

Investycje celu publicznego o znaczeniu ponadlokalnym w zakresie społeczno-gospodarczym – tom I i II

Nazwa inwestycji	Dokumenty źródłowe
<ol style="list-style-type: none"> 1. Ponadregionalne specjalistyczne centra usług medycznych – Ośrodek Radioterapii w Gorzowie Wlkp., wraz z wyposażeniem – Rozbudowa i doposażenie Zakładu Radioterapii w Zielonej Górze 2. Dokończenie rozbudowy Wojewódzkiego Ośrodka Sportu i Rekreacji w Drzonkowie oraz poprawa infrastruktury sportowo-rekreacyjnej w Gorzowie Wlkp. 3. Budowa Centrum Edukacji Zawodowej i Biznesu 4. Budowa bazy Śmigłowcowej Służby Ratownictwa Medycznego (HEMS) Lotniczego Pogotowia Ratunkowego w Gorzowie Wlkp. – Zwiększenie zasięgu i dostępności usług dla pacjentów, ofiar wypadków komunikacyjnych i nagłych zachorowań oraz poprawienie mobilności, efektywności i jakości działań wykonywanych na rzecz bezpieczeństwa i ochrony zdrowia 	<ul style="list-style-type: none"> • Kontrakt Terytorialny dla Województwa Lubuskiego – przedsięwzięcia warunkowe, których realizacja jest uzależniona między innymi od dostępności środków finansowych • Strategia Rozwoju Województwa Lubuskiego 2020 • Strategia Zintegrowanych Inwestycji Terytorialnych Miejskiego Obszaru Funkcjonalnego Gorzowa Wielkopolskiego • Wieloletnia Prognoza Finansowa Województwa Lubuskiego na lata 2017–2029 • Strategia Rozwoju Województwa Lubuskiego 2020 • Lubuska Strategia Ochrony Zdrowia na lata 2014-2020

Investycje celu publicznego o znaczeniu ponadlokalnym w zakresie dziedzictwa kulturowego i turystyki – tom I i II

1. brak

Investycje celu publicznego o znaczeniu ponadlokalnym w zakresie komunikacji i transportu – tom I i II

Nazwa inwestycji	Dokumenty źródłowe
<ol style="list-style-type: none"> 1. Modernizacja DK22 2. Budowa Północnej Obwodnicy Gorzowa Wlkp. (ul. Kamienna) 3. Modernizacja wschodniego wylotu DK22 w Gorzowie Wlkp. (na odcinku od ronda Sybiraków do granic miasta) 4. Przebudowa i rozbudowa DW158 na odcinku Drezdenko – Gorzów Wlkp. 5. Wzmocnienie DW151 na odcinku Gorzów Wlkp. – granica województwa 6. Przebudowa ulicy Kostrzyńskiej w Gorzowie Wlkp. 7. Rewitalizacja linii kolejowej nr 203 na odcinku Krzyż – Gorzów Wielkopolski 	<ul style="list-style-type: none"> • Strategia Rozwoju Województwa Lubuskiego 2020 • Program Rozwoju Transportu Województwa Lubuskiego • Program Rozwoju Transportu Województwa Lubuskiego • Plan inwestycji priorytetowych planowanych do realizacji na drogach wojewódzkich w ramach RPO – Lubuskie 2020 – lista podstawowa • Program Rozwoju Transportu Województwa Lubuskiego • Plan inwestycji priorytetowych planowanych do realizacji na drogach wojewódzkich w ramach RPO – Lubuskie 2020 – lista zadań rezerwowych • Program Rozwoju Transportu Województwa Lubuskiego • Strategia Zintegrowanych Inwestycji Terytorialnych Miejskiego Obszaru Funkcjonalnego Gorzowa Wielkopolskiego • Program Rozwoju Transportu Województwa Lubuskiego • Kontrakt Terytorialny dla Województwa Lubuskiego – przedsięwzięcia warunkowe, których realizacja jest uzależniona między innymi od dostępności środków finansowych • Krajowy Program Kolejowy do 2023 roku – lista podstawowa

<ol style="list-style-type: none"> 8. Poprawa stanu technicznego obiektów inżynierskich – etap I – modernizacja estakady kolejowej w Gorzowie Wielkopolskim 9. Odbudowa budowli regulacyjnych i roboty regulacyjne na Warcie od km 0,0 (m. Kostrzyn n/Odrą) do km 68,2 (m. Santok) i na Noteci swobodnie płynącej (od km 176,2 do km 226,1) dla przywrócenia parametrów II klasy drogi wodnej – na terenie województwa lubuskiego 10. Modernizacja międzynarodowej drogi wodnej E70 11. Budowa bazy Śmigłowcowej Służby Ratownictwa Medycznego (HEMS) Lotniczego Pogotowia Ratunkowego w Gorzowie Wlkp. – Zwiększenie zasięgu i dostępności usług dla pacjentów, ofiar wypadków komunikacyjnych i nagłych zachorowań oraz poprawienie mobilności, efektywności i jakości działań wykonywanych na rzecz bezpieczeństwa i ochrony zdrowia 12. Stacja ładowania autobusów elektrycznych zasilanych z sieci DC 13. Rozwijanie infrastruktury drogowej zapewniającej dostępność do sieci TEN-T 	<ul style="list-style-type: none"> • Strategia Rozwoju Województwa Lubuskiego 2020 • Program Rozwoju Transportu Województwa Lubuskiego • Krajowy Program Kolejowy do 2023 roku – lista podstawowa • Kontrakt Terytorialny dla Województwa Lubuskiego – przedsięwzięcia warunkowe, których realizacja jest uzależniona między innymi od dostępności środków finansowych • Strategia Rozwoju Transportu do 2020 roku (z perspektywą do 2030 roku) • Program Rozwoju Transportu Województwa Lubuskiego • Strategia Rozwoju Województwa Lubuskiego 2020 • Wieloletnia Prognoza Finansowa Województwa Lubuskiego na lata 2017–2029 • Strategia Rozwoju Województwa Lubuskiego 2020 • Lubuska Strategia Ochrony Zdrowia na lata 2014-2020 • Program Operacyjny Inteligentny Rozwój na lata 2014-2020 • Strategia Zintegrowanych Inwestycji Terytorialnych Miejskiego Obszaru Funkcjonalnego Gorzowa Wielkopolskiego
---	---

Inwestycje celu publicznego o znaczeniu ponadlokalnym w zakresie infrastruktury technicznej – tom I i II

Nazwa inwestycji	Dokumenty źródłowe
1. Budowa linii napowietrznej 110 kV Gorzów (Baczyna) – do słupa rozgałęźnego w kierunku Skwierzyna (20 km)	<ul style="list-style-type: none"> • Program Operacyjny Infrastruktura i Środowisko 2014 – 2020 – Lista projektów strategicznych dla infrastruktury energetycznej
2. Linia napowietrzna WN-110 kV relacji: SE Gorzów (GOR) – GPZ Jedwabie (JDW), planowana do modernizacji celem zwiększenia przepustowości	<ul style="list-style-type: none"> • Plan rozwoju ENEA Operator Sp. z o.o. na lata 2014-2019 • Plan rozwoju ENEA Operator Sp. z o.o. na lata 2017-2022
3. Linia napowietrzna WN-110 kV relacji: SE Gorzów (GOR) – GPZ Skwierzyna (SKW), planowana do modernizacji celem zwiększenia przepustowości na odcinku od SE Gorzów ÷ słup rozgałęźny XSK; na odcinku słup rozgałęźny XSK – kier. GPZ Skwierzyna SKW linia planowana do przebudowy do gabarytów linii dwutorowej	<ul style="list-style-type: none"> • Plan rozwoju ENEA Operator Sp. z o.o. na lata 2014-2019 • Plan rozwoju ENEA Operator Sp. z o.o. na lata 2017-2022
4. Planowana Linia napowietrzna WN-110 kV stanowiąca wyprowadzenie z proj. stacji SE Baczyna (BCN), poprzez wcięcie w linię WN-110 kV relacji SE Gorzów (GOR) – GPZ Witnica (WTC)	<ul style="list-style-type: none"> • Plan rozwoju ENEA Operator Sp. z o.o. na lata 2014-2019 • Plan rozwoju ENEA Operator Sp. z o.o. na lata 2017-2022
5. Planowana Linia napowietrzna WN-110 kV stanowiąca wyprowadzenie z proj. stacji SE Baczyna (BCN), poprzez wcięcie w linię WN-110 kV relacji SE Gorzów (GOR) – GPZ Sulęcín (SUL)	<ul style="list-style-type: none"> • Plan rozwoju ENEA Operator Sp. z o.o. na lata 2014-2019 • Plan rozwoju ENEA Operator Sp. z o.o. na lata 2017-2022
6. Linia napowietrzna WN-110 kV relacji SE Gorzów (GOR) – słup nr 63 (XLU), 1 tor relacji SE Gorzów (GOR) – kier. GPZ Dębno (DEB), 2 tor relacji SE Gorzów (GOR) – GPZ Sulęcín (SUL)	<ul style="list-style-type: none"> • Plan rozwoju ENEA Operator Sp. z o.o. na lata 2014-2019 • Plan rozwoju ENEA Operator Sp. z o.o. na lata 2017-2022

<p>7. Planowana linia napowietrzna WN-110 kV relacji proj. SE Baczyna (BCN) – słup rozgałęźny XSK</p>	<ul style="list-style-type: none"> • Plan rozwoju ENEA Operator Sp. z o.o. na lata 2014-2019
<p>8. Planowana przebudowa linii WN-110 kV relacji GPZ Jedwabie (JDW) – kier. GPZ Barlinek (BLM), celem zwiększenia jej przepustowości</p>	<ul style="list-style-type: none"> • Plan rozwoju ENEA Operator Sp. z o.o. na lata 2017-2022
<p>9. Planowana modernizacja stacji GPZ Jedwabie (JAZ) celem poprawy niezawodności sieci oraz umożliwienia przyłączenia kolejnych podmiotów do sieci</p>	<ul style="list-style-type: none"> • Plan rozwoju ENEA Operator Sp. z o.o. na lata 2017-2022
<p>10. Budowa gazociągu wysokiego ciśnienia relacji Witnica – Gorzów Wlkp. o długości około 40 km oraz budowa sieci gazowej średniego ciśnienia w Kostrzynie nad Odrą o długości około 4,1 km</p>	<ul style="list-style-type: none"> • Plan rozwoju ENEA Operator Sp. z o.o. na lata 2017-2022
<p>11. Innowacyjna siłownia cieplna z turbiną ciepcową i hydrauliczno- gazowym generatorem przepływu czynnik roboczego wykorzystująca ciepło odpadowe</p>	<ul style="list-style-type: none"> • Program Operacyjny Infrastruktura i Środowisko 2014 – 2020 – Lista projektów strategicznych dla infrastruktury energetycznej, stanowiąca Project pipeline dla sektora energetyki w ramach Programu Operacyjnego Infrastruktura i Środowisko 2014 – 2020 • Strategia Energetyki Województwa Lubuskiego • Program Operacyjny Infrastruktura i Środowisko 2014 – 2020
<p>12. Zwiększenie efektywności energetycznej w budynkach użyteczności publicznej w Miejskim Obszarze Funkcjonalnym Gorzowa Wielkopolskiego</p>	<ul style="list-style-type: none"> • Strategia Zintegrowanych Inwestycji Terytorialnych Miejskiego Obszaru Funkcjonalnego Gorzowa Wielkopolskiego
<p>13. Budowa nowych punktów selektywnego zbierania odpadów komunalnych</p>	<ul style="list-style-type: none"> • Aktualizacja Wojewódzkiego Planu Gospodarki Odpadami wraz z Planem Inwestycyjnym w zakresie odpadów komunalnych
<p>14. Modernizacja punktów selektywnego zbierania odpadów komunalnych</p>	<ul style="list-style-type: none"> • Aktualizacja Wojewódzkiego Planu Gospodarki Odpadami wraz z Planem Inwestycyjnym w zakresie odpadów komunalnych
<p>15. Rozbudowa linii do zagospodarowania i przetwarzania odpadów surowcowych</p>	<ul style="list-style-type: none"> • Aktualizacja Wojewódzkiego Planu Gospodarki Odpadami wraz z Planem Inwestycyjnym w zakresie odpadów komunalnych
<p>16. Budowa kompostowni odpadów zielonych</p>	<ul style="list-style-type: none"> • Aktualizacja Wojewódzkiego Planu Gospodarki Odpadami wraz z Planem Inwestycyjnym w zakresie odpadów komunalnych
<p>17. Rozbudowa zakładu recyklingu odpadów budowlanych</p>	<ul style="list-style-type: none"> • Aktualizacja Wojewódzkiego Planu Gospodarki Odpadami wraz z Planem Inwestycyjnym w zakresie odpadów komunalnych
<p>18. Rozbudowa i modernizacja mechanicznej części instalacji mechaniczno-biologicznego przetwarzania odpadów komunalnych, zwiększenie mocy przerobowych instalacji</p>	<ul style="list-style-type: none"> • Aktualizacja Wojewódzkiego Planu Gospodarki Odpadami wraz z Planem Inwestycyjnym w zakresie odpadów komunalnych
<p>19. Budowa elektrociepłowni – współspalanie biomasy i odpadów</p>	<ul style="list-style-type: none"> • Aktualizacja Wojewódzkiego Planu Gospodarki Odpadami wraz z Planem Inwestycyjnym w zakresie odpadów komunalnych
<p>20. Rozbudowa składowiska w Gorzowie Wlkp. o kwaterę IV oraz modernizacja obejmująca wykonanie instalacji oczyszczania odcieków składowiskach</p>	<ul style="list-style-type: none"> • Aktualizacja Wojewódzkiego Planu Gospodarki Odpadami wraz z Planem Inwestycyjnym w zakresie odpadów komunalnych
<p>21. Rekultywacja składowiska odpadów innych niż niebezpieczne i obojętne ZUO Gorzów Wlkp.</p>	<ul style="list-style-type: none"> • Aktualizacja Wojewódzkiego Planu Gospodarki Odpadami wraz z Planem Inwestycyjnym w zakresie odpadów komunalnych
<p>22. Budowa instalacji do przetwarzania zużytego sprzętu elektrycznego i elektronicznego</p>	<ul style="list-style-type: none"> • Aktualizacja Wojewódzkiego Planu Gospodarki Odpadami wraz z Planem Inwestycyjnym w zakresie odpadów komunalnych
<p>23. Budowa zakładu recyklingu surowców wtórnych</p>	<ul style="list-style-type: none"> • Aktualizacja Wojewódzkiego Planu Gospodarki Odpadami wraz z Planem Inwestycyjnym w zakresie odpadów komunalnych
<p>24. Rozbudowa linii do demontażu odpadów wielkogabarytowych</p>	<ul style="list-style-type: none"> • Aktualizacja Wojewódzkiego Planu Gospodarki Odpadami wraz z Planem Inwestycyjnym w zakresie

<p>25. Budowa instalacji do odzysku poszczególnych frakcji odpadów komunalnych</p> <p>26. Instalacja paneli fotowoltaicznych o mocy ok. 1 MW na zrekultywowanych kwaterach składowiska</p> <p>27. Budowa składowiska odpadów niebezpiecznych o powierzchni 0,5 ha</p> <p>28. Budowa składowiska odpadów niebezpiecznych o powierzchni 0,25 ha</p> <p>29. Budowa linii prototypowej do przewarzenia zużytego sprzętu elektrycznego i elektronicznego w baterii Li-ion</p> <p>30. Budowa instalacji recyklingu baterii</p> <p>31. Kompostownia odpadów ulegających biodegradacji z sektora poza-komunalnego</p> <p>32. Budowa zakładu zagospodarowania komunalnych osadów ściekowych</p> <p>33. Poprawa efektywności energetycznej PWiK Sp. z o.o. w Gorzowie Wlkp.</p>	<p>odpadów komunalnych</p> <ul style="list-style-type: none"> • Aktualizacja Wojewódzkiego Planu Gospodarki Odpadami wraz z Planem Inwestycyjnym w zakresie odpadów komunalnych • Aktualizacja Wojewódzkiego Planu Gospodarki Odpadami wraz z Planem Inwestycyjnym w zakresie odpadów komunalnych • Aktualizacja Wojewódzkiego Planu Gospodarki Odpadami wraz z Planem Inwestycyjnym w zakresie odpadów komunalnych • Aktualizacja Wojewódzkiego Planu Gospodarki Odpadami wraz z Planem Inwestycyjnym w zakresie odpadów komunalnych • Aktualizacja Wojewódzkiego Planu Gospodarki Odpadami wraz z Planem Inwestycyjnym w zakresie odpadów komunalnych • Aktualizacja Wojewódzkiego Planu Gospodarki Odpadami wraz z Planem Inwestycyjnym w zakresie odpadów komunalnych • Aktualizacja Wojewódzkiego Planu Gospodarki Odpadami wraz z Planem Inwestycyjnym w zakresie odpadów komunalnych • Aktualizacja Wojewódzkiego Planu Gospodarki Odpadami wraz z Planem Inwestycyjnym w zakresie odpadów komunalnych • V Aktualizacja Krajowego Programu Oczyszczania Ścieków Komunalnych
---	---

Inwestycje celu publicznego o znaczeniu ponadlokalnym w zakresie obronności i bezpieczeństwa – tom I i II

Nazwa inwestycji	Dokumenty źródłowe
<p>1. Regulacja Warty w km 3-+000–212+000 –budowie regulacyjne</p> <p>2. Odbudowa budowli regulacyjnych i roboty regulacyjne na Warcie od km 0,0 (m. Kostrzyn n/Odrą) do km 68,2 (m. Santok) i na Noteci swobodnie płynącej (od km 176,2 do km 226,1)</p> <p>3. Zakup sprzętu do monitorowania obiektów ochrony przeciwpowodziowej województwa lubuskiego</p> <p>4. Ochrona/zwiększanie retencji leśnej w zlewni. Opracowanie szczegółowej analizy i projektu możliwości zwiększenia retencji leśnej w powiązaniu z Kompleksowym projektem adaptacji lasów i leśnictwa do zmian klimatu – mała retencja oraz przeciwdziałanie erozji wodnej na terenach nizinnych</p> <p>5. Ochrona/zwiększanie retencji na obszarach zurbanizowanych. Opracowanie szczegółowej analizy i projektu możliwości zwiększenia retencji obszarów zurbanizowanych (indywidualnie dla miasta pow. 50 tys. mieszkańców)</p> <p>6. Odtwarzanie retencji dolin rzek. Opracowanie programu możliwości i efektywności rozstawu lub likwidacji wałów przeciwpowodziowych w regionie wodnym</p> <p>7. Modernizacja konstrukcji istniejących budynków i budowa nowych o konstrukcjach odpornych na zalanie. Uszczelnianie budynków, stosowanie materiałów wodoodpornych. Trwałe zabezpieczenie</p>	<ul style="list-style-type: none"> • Plan zarządzania ryzykiem powodziowym dla obszaru dorzecza Odry (2016) • Plan zarządzania ryzykiem powodziowym dla obszaru dorzecza Odry (2016) • Wieloletnia Prognoza Finansowa Województwa Lubuskiego na lata 2017–2029 • Plan zarządzania ryzykiem powodziowym dla obszaru dorzecza Odry (2016) • Plan zarządzania ryzykiem powodziowym dla obszaru dorzecza Odry (2016) • Plan zarządzania ryzykiem powodziowym dla obszaru dorzecza Odry (2016) • Plan zarządzania ryzykiem powodziowym dla obszaru dorzecza Odry (2016)

<p>terenu wokół budynków. Identyfikacja i sporządzanie wyceny działań modernizacyjnych wraz z opracowaniem programu dopłat dla właścicieli budynków przeznaczonych do umocnienia w obszarze zagrożenia powodzią o Q1%</p> <p>8. Modernizacja konstrukcji istniejących budynków i budowa nowych o konstrukcjach odpornych na zalanie. Uszczelnianie budynków, stosowanie materiałów wodoodpornych. Trwałe zabezpieczenie terenu wokół budynków. Wdrożenie i realizacja programu dopłat dla właścicieli budynków przeznaczonych do umocnienia w obszarze zagrożenia powodzią o Q1%</p> <p>9. Wykup gruntów i budynków. Opracowanie programu wykupów i przesiedleń na terenach szczególnie zagrożonych powodzią</p> <p>10. Budowa i usprawnienie lokalnych systemów ostrzegania przed powodzią. Wprowadzenie Elektronicznego Systemu Ostrzegania Powodziowego</p>	<ul style="list-style-type: none"> • Plan zarządzania ryzykiem powodziowym dla obszaru dorzecza Odry (2016) • Plan zarządzania ryzykiem powodziowym dla obszaru dorzecza Odry (2016) • Plan zarządzania ryzykiem powodziowym dla obszaru dorzecza Odry (2016)
--	--

3. POZOSTAŁE ZADANIA O ZNACZENIU PONADLOKALNYM

Część ustaleń w dokumentach przyjętych przez Sejm Rzeczypospolitej Polskiej, Radę Ministrów, właściwego ministra lub sejmik województwa nie stanowi inwestycji celu publicznego w rozumieniu ustawy z dnia 21 sierpnia 1997 r. o gospodarce nieruchomościami (Dz. U. z 2018 r. poz. 121). Zadania te są istotne dla rozwoju województwa lubuskiego oraz są zbieżne z zadaniami samorządu województwa wynikającymi z ustaleń ustawy z dnia 5 czerwca 1998 r. o samorządzie województwa (Dz. U. z 2017 r. poz. 2096 z późn. zm.). W mieście Gorzów Wlkp. są to:

Zadania w zakresie systemu przyrodniczego – tom I i II

Nazwa zadania	Dokumenty źródłowe
<ol style="list-style-type: none"> 1. Działania na rzecz zapewnienia korzyści ekosystemowych Natury 2000, w szczególności w kwestii łagodzenia skutków zmian klimatycznych oraz adaptacji do zmian klimatu 2. Działania na rzecz promocji zrównoważonej turystyki i zielonych miejsc pracy na terenach obszarów Natura 2000 oraz na rzecz promocji innowacyjnych rozwiązań związanych z siecią Natura 2000 3. Zakup i dostarczenie aktualizacji oprogramowania, w tym świadczenie gwarancji serwisu progr. oprogram. służącego do obsługi opłat za korzystanie ze środ., opłaty produktowej, opłaty za substancje kontrolowane oraz księgowania i redystrybucji tych opłat – Zapewnienie pracy Wydziału Opłat Środowiskowych 	<ul style="list-style-type: none"> • Program Operacyjny Infrastruktura i Środowisko 2014–2020 • Priorytetowe Ramy Działań dla sieci Natura 2000 na Wieloletni Program Finansowania UE w latach 2014–2020 • Program Operacyjny Infrastruktura i Środowisko 2014–2020 • Priorytetowe Ramy Działań dla sieci Natura 2000 na Wieloletni Program Finansowania UE w latach 2014–2020 • Wieloletnia Prognoza Finansowa Województwa Lubuskiego na lata 2017–2029

Zadania w zakresie społeczno-gospodarczym – tom I i II

Nazwa zadania	Dokumenty źródłowe
<ol style="list-style-type: none"> 1. Budowa boiska wielofunkcyjnego przy Szkole Podstawowej Nr 5 w Gorzowie Wlkp. 2. Utworzenie Poradni Patologii Cięży przy szpitalach o II i III poziomie referencyjnym wraz z wyposażeniem w specjalistyczny sprzęt aparat KTG i USG 	<ul style="list-style-type: none"> • Program Rozwoju Bazy Sportowej Województwa Lubuskiego Na Lata 2016–2018 • Kierunki rozwoju lecznictwa w zakresie opieki nad matką i dzieckiem w województwie lubuskim

<ol style="list-style-type: none"> 3. Wyposażenie oddziałów położniczych, w szczególności na II i III poziomie referencyjnym w specjalistyczny sprzęt m.in. w kardiomonitoring oraz aparaty USG 4. Utworzenie Poradni Konsultacyjnych w zakresie patologii ciąży przy szpitalach o poziomie referencyjnym II i III stopnia 5. Wyposażenie podmiotów leczniczych w specjalistyczny sprzęt: Wielospecjalistyczny Szpital Wojewódzki Sp. z o.o. w Gorzowie Wlkp.: <ul style="list-style-type: none"> • bodypletyzmograf z przystawką do badania dyfuzji płucnej, • respirator do nieinwazyjnej wentylacji, • bronchofiberoskop z opcją EBUS 6. Utworzenie poradni przeciwgruźliczej dla dzieci w Wielospecjalistycznym Szpitalu Wojewódzkim Sp. z o.o. w Gorzowie Wlkp. 7. Poszerzenie bazy łóżkowej na Oddziale Reumatologii i Chorób Płuc w Wielospecjalistycznym Szpitalu Wojewódzkim Sp. z o.o. w Gorzowie Wlkp. 8. Przygotowanie terenów inwestycyjnych 9. Promowanie przedsiębiorczości poprzez ułatwienie gospodarczego wykorzystania nowych pomysłów 10. Wsparcie edukacji przedszkolnej w Miejskim Obszarze Funkcjonalnym Gorzowa Wielkopolskiego 11. Wsparcie kształcenia ogólnego w Miejskim Obszarze Funkcjonalnym Gorzowa Wielkopolskiego 12. Wsparcie kształcenia zawodowego w Miejskim Obszarze Funkcjonalnym Gorzowa Wielkopolskiego 13. Rozwój infrastruktury edukacji zawodowej w Miejskim Obszarze Funkcjonalnym Gorzowa Wielkopolskiego 14. Renowacja i promowanie zasobów kultury i dziedzictwa kulturowego w Miejskim Obszarze Funkcjonalnym Gorzowa Wielkopolskiego 15. Wsparcie rewitalizacji fizycznej, gospodarczej i społecznej w Miejskim Obszarze Funkcjonalnym Gorzowa Wielkopolskiego 16. Rozwój Gorzowskiego Ośrodka Technologicznego Parku Naukowo-Przemysłowego Sp. z o.o. (GOT PNP Sp. z o.o.) 	<ul style="list-style-type: none"> • Kierunki rozwoju lecznictwa w zakresie opieki nad matką i dzieckiem w województwie lubuskim • Kierunki rozwoju lecznictwa w zakresie opieki nad matką i dzieckiem w województwie lubuskim • Kierunki rozwoju lecznictwa w zakresie chorób układu oddechowego w województwie lubuskim na lata 2014-2020 • Kierunki rozwoju lecznictwa w zakresie chorób układu oddechowego w województwie lubuskim na lata 2014-2020 • Kierunki rozwoju lecznictwa w zakresie chorób układu oddechowego w województwie lubuskim na lata 2014-2020 • Strategia Zintegrowanych Inwestycji Terytorialnych Miejskiego Obszaru Funkcjonalnego Gorzowa Wielkopolskiego • Strategia Zintegrowanych Inwestycji Terytorialnych Miejskiego Obszaru Funkcjonalnego Gorzowa Wielkopolskiego • Strategia Zintegrowanych Inwestycji Terytorialnych Miejskiego Obszaru Funkcjonalnego Gorzowa Wielkopolskiego • Strategia Zintegrowanych Inwestycji Terytorialnych Miejskiego Obszaru Funkcjonalnego Gorzowa Wielkopolskiego • Strategia Zintegrowanych Inwestycji Terytorialnych Miejskiego Obszaru Funkcjonalnego Gorzowa Wielkopolskiego • Strategia Zintegrowanych Inwestycji Terytorialnych Miejskiego Obszaru Funkcjonalnego Gorzowa Wielkopolskiego • Strategia Zintegrowanych Inwestycji Terytorialnych Miejskiego Obszaru Funkcjonalnego Gorzowa Wielkopolskiego • Strategia Zintegrowanych Inwestycji Terytorialnych Miejskiego Obszaru Funkcjonalnego Gorzowa Wielkopolskiego • Strategia Zintegrowanych Inwestycji Terytorialnych Miejskiego Obszaru Funkcjonalnego Gorzowa Wielkopolskiego • Strategia Zintegrowanych Inwestycji Terytorialnych Miejskiego Obszaru Funkcjonalnego Gorzowa Wielkopolskiego • Strategia Rozwoju Województwa Lubuskiego 2020
--	---

Zadania w zakresie dziedzictwa kulturowego i turystyki – tom I i II

Nazwa zadania	Dokumenty źródłowe
<ol style="list-style-type: none"> 1. Renowacja i promowanie zasobów kultury i dziedzictwa kulturowego w Miejskim Obszarze Funkcjonalnym Gorzowa Wielkopolskiego 2. Wsparcie rewitalizacji fizycznej, gospodarczej i społecznej w Miejskim Obszarze Funkcjonalnym Gorzowa Wielkopolskiego 	<ul style="list-style-type: none"> • Strategia Zintegrowanych Inwestycji Terytorialnych Miejskiego Obszaru Funkcjonalnego Gorzowa Wielkopolskiego • Strategia Zintegrowanych Inwestycji Terytorialnych Miejskiego Obszaru Funkcjonalnego Gorzowa Wielkopolskiego

Zadania w zakresie komunikacji i transportu – tom I i II

Nazwa zadania	Dokumenty źródłowe
<ol style="list-style-type: none"> Świadczenie usług publicznych w zakresie kolejowych przewozów pasażerskich – organizowanie i zarządzanie publicznym transportem zbiorowym Stworzenie regionalnego planu rozwoju infrastruktury turystycznej dróg wodnych Wspieranie zrównoważonej multimodalnej mobilności miejskiej 	<ul style="list-style-type: none"> Wieloletnia Prognoza Finansowa Województwa Lubuskiego na lata 2017–2029 Program Rozwoju Lubuskiej Turystyki do 2020 roku Strategia Zintegrowanych Inwestycji Terytorialnych Miejskiego Obszaru Funkcjonalnego Gorzowa Wielkopolskiego

Zadania w zakresie infrastruktury technicznej – tom I i II

Nazwa zadania	Dokumenty źródłowe
<ol style="list-style-type: none"> Uzupełnienie braków systemu kanalizacji sanitarnej w Gorzowie Wlkp. Budowa i modernizacja sieci kanalizacji sanitarnej w Gorzowie Wlkp. Uzupełnienie systemu zaopatrzenia w wodę i odprowadzania ścieków oraz poprawa efektywności energetycznej PWiK Sp. z o.o. w Gorzowie Wlkp. 	<ul style="list-style-type: none"> V Aktualizacja Krajowego Programu Oczyszczania Ścieków Komunalnych V Aktualizacja Krajowego Programu Oczyszczania Ścieków Komunalnych V Aktualizacja Krajowego Programu Oczyszczania Ścieków Komunalnych

Zadania w zakresie obronności i bezpieczeństwa – tom I i II

- brak

4. WNIOSKI I REKOMENDACJE Z PZPWL

Ustalenia PZPWL należy uwzględnić w gminnych opracowaniach planistycznych, szczególnie w studiach uwarunkowań i kierunków zagospodarowania przestrzennego gmin. Dla miasta Gorzów Wlkp. sformułowano następujące wnioski i rekomendacje z PZPWL:

Strefa przyrodnicza – tom I i II

Wnioski i rekomendacje

- Kształtowanie zagospodarowania terenów w obszarach chronionych w dostosowaniu do przedmiotu ochrony oraz zgodnie z przepisami w zakresie ochrony przyrody oraz dokumentami nadrzędnymi;
- Zachowanie integralności obszarów węzłowych i zapewnienie drożności korytarzy wyznaczonych w ramach krajowej sieci ekologicznej, w tym odtworzenie drożności korytarzy ichtiologicznych; kształtowanie systemu przyrodniczego poszczególnych miast i gmin w sposób zapewniający ich spójność i powiązanie z krajową siecią ekologiczną;
- Ochrona ekosystemów mających znaczenie dla zachowania bioróżnorodności, w tym ekosystemów wodnych, bagiennych, leśnych i łąkowych;
- Zwiększanie retencji zlewni – realizacja obiektów małej retencji, poprawa stosunków wodnych na obszarach rolniczych, retencjonowanie wód opadowych;
- Wspieranie działań skutkujących poprawą warunków aerosanitarnych;
- Ograniczenie uciążliwości hałasowych poprzez stosowanie rozwiązań izolacyjnych, biologicznych i technicznych;
- Poprawa i ochrona rolniczej przestrzeni produkcyjnej ze szczególnym uwzględnieniem gospodarki żywnościowej i wyspecjalizowanej produkcji rolnej;
- Rozwój przetwórstwa opartego o zasoby leśne oraz doskonalenie integracji funkcjonalnej leśnictwa z przemysłem drzewnym.

Strefa społeczna – tom I i II

Wnioski i rekomendacje

1. Zwiększenie dostępności do usług medycznych, w tym usług specjalistycznych;
2. Zwiększenie dostępności do usług sportu i rekreacji;
 - Utworzenie Centrum Sportów Wodnych w Gorzowie Wlkp.
3. Zapewnienie dostępności do placówek edukacyjnych na poziomie przedszkolnym i szkolnym;
4. Prowadzenie działań mających na celu wspieranie kształcenia zawodowego w oparciu o współpracę z sektorem gospodarki;
5. Rozwój szkolnictwa wyższego poprzez wzmocnienie potencjału naukowo-badawczego i dostosowanie do zapotrzebowania rynku pracy;
6. Rewitalizacja obszarów zdegradowanych;
7. Kształtowanie wysokiej jakości przestrzeni publicznych;
8. Rozwój budownictwa mieszkaniowego o odpowiednim standardzie;
9. Rozwój spójnej struktury osadniczej w oparciu o powiązania funkcjonalno-przestrzenne;
10. Rozwój ośrodków usługowych;
11. Zrównoważony rozwój miejskich obszarów funkcjonalnych.

Strefa kulturowa – tom I i II

Wnioski i rekomendacje

1. Zachowanie i ochrona obiektów zabytkowych;
 - katedra Wniebowzięcia Najświętszej Maryi Panny;
 - kościół pw. Chrystusa Króla;
 - historyczna zabudowa Gorzowa Wlkp. z XIX/XX w – tzw. gorzowska secesja;
 - spichlerz, estakada kolejowa;
2. Sporządzanie i realizacja lokalnych programów opieki nad zabytkami;
3. Objęcie obiektów zabytkowych właściwą ochroną w miejscowych planach zagospodarowania przestrzennego;
4. Wspieranie tworzenia parków kulturowych, ustanawiania pomników historii;
5. Zachowanie historycznie ukształtowanych układów urbanistycznych, ruralistycznych i przestrzennych;
6. Odpowiednie wyeksponowanie obiektów zabytkowych i walorów krajobrazowych, z zachowaniem cech tradycyjnego budownictwa;
7. Wykorzystanie walorów dziedzictwa kulturowego w celach turystycznych ze szczególnym uwzględnieniem szlaków kulturowych;
8. Zwiększenie dostępności wysokiej jakości oferty kulturalnej;
 - Muzeum Lubuskie im. Jana Dekerta w Gorzowie Wlkp.

Strefa ekonomiczno-gospodarcza – tom I i II

Wnioski i rekomendacje

1. Rozwój stref ekonomicznych i gospodarczych oraz wspieranie powstawania i działalności parków naukowo-technologicznych i przemysłowych, centrów transferu technologii, ośrodków strefy B+R oraz inkubatorów przedsiębiorczości;
2. Rozwój i promocja klastrów odpowiadających lokalnej specyfice gospodarczej;
3. Wspieranie inicjatyw służących zmniejszeniu bezrobocia i zwiększeniu aktywności zawodowej ludności;
4. Rozbudowa infrastruktury turystycznej i kreowanie spójnego wizerunku regionu oraz produktów turystycznych;
5. Poprawa i ochrona rolniczej przestrzeni produkcyjnej ze szczególnym uwzględnieniem gospodarki żywnościowej i wyspecjalizowanej produkcji rolnej;
6. Rozwój przetwórstwa opartego o zasoby leśne oraz doskonalenie integracji funkcjonalnej leśnictwa z przemysłem drzewnym;
7. Rozwój funkcji usługowych o szczególnym znaczeniu gospodarczym.

Komunikacja i transport – tom I i II

Wnioski i rekomendacje

1. Poprawa drogowej dostępności komunikacyjnej w zakresie powiązań zewnętrznych i wewnętrznych, w tym budowa i modernizacja sieci dróg krajowych i wojewódzkich ze szczególnym uwzględnieniem sieci TEN-T;
2. Poprawa bezpieczeństwa ruchu drogowego, w szczególności poprzez budowę obwodnic i działania mające na celu uspokojenie ruchu;
3. Uwzględnienie inwestycji związanych z modernizacją linii kolejowych o znaczeniu lokalnym i ponadlokalnym;
 - Elektryfikacja linii kolejowej nr 203 na odcinku Krzyż – Kostrzyn nad Odrą;
 - Odtworzenie linii kolejowej nr 415;
4. Podjęcie działań mających na celu integrację różnych typów transportu ze szczególnym uwzględnieniem węzłów przesiadkowych;
 - Wykształcenie węzła komunikacyjnego o znaczeniu ponadregionalnym;
5. Wzrost dostępności transportu publicznego;
 - Utworzenie wspólnego biletu komunikacyjnego (Miejski Obszar Funkcjonalny Gorzowa Wlkp.);
6. Zwiększenie wykorzystywania transportu kombinowanego do przewozu towarów;
7. Modernizacja infrastruktury związanej z obsługą transportu wodnego, zwiększenie wykorzystania dróg wodnych do przewozów towarów oraz w celach turystyczno-rekreacyjnych;
 - Docelowe podniesienie żeglowności międzynarodowej drogi wodnej E70 do IV klasy żeglowności;
 - Rozbudowa infrastruktury portowej;
 - Budowa przystani żeglugi śródlądowej;
8. Rozwój sieci dróg i szlaków rowerowych oraz propagowanie roweru jako środka codziennej komunikacji;
 - Utworzenie szlaku rowerowego EuroVelo EV2;
 - Utworzenie drogi rowerowej Kietz – Barlinek.

Infrastruktura techniczna – tom I i II

Wnioski i rekomendacje

1. Uzbrojenie terenów inwestycyjnych w niezbędną infrastrukturę techniczną;
 - Zbrojenie terenów inwestycyjnych w Gorzowie Wlkp., w tym terenów położonych na obszarach popoligonowych
2. Zabezpieczenie rezerw terenowych pod infrastrukturę techniczną, w szczególności linie elektroenergetyczne wysokich i najwyższych napięć oraz gazociągi wysokiego ciśnienia;
3. Rozbudowa infrastruktury wodociągowej i kanalizacyjnej;
 - Budowa zintegrowanych w ramach MG6 systemów odprowadzania ścieków i sieci wodociągowych;
 - Stworzenie programu wsparcia budowy przydomowych oczyszczalni ścieków w obszarach nieskanalizowanych;
4. Uwzględnienie nowych terenów przeznaczonych do zabudowy w zakresie rozbudowy sieci wodociągowej i kanalizacyjnej;
5. Podjęcie działań mających na celu poprawę efektywności energetycznej;
6. Zapewnienie bezpieczeństwa energetycznego poprzez budowę oraz modernizację sieci elektroenergetycznych i gazowych;
 - budowa linii WN 110 kV stanowiącej wyprowadzenie z proj. SE Baczyzna poprzez wcięcie w linię 110 kV relacji SE Gorzów – GPZ Sulęcín;
 - budowa linii WN 110 kV stanowiącej wyprowadzenie z proj. SE Baczyzna poprzez wcięcie w linię 110 kV relacji SE Gorzów – GPZ Witnica;
 - budowa linii WN 110 kV relacji proj. SE Baczyzna – GPZ Kostrzyn;
 - budowa linii WN 110 kV relacji proj. SE Baczyzna – słup rozgałęźny XSK w linii 110 kV kier. GPZ Pniewy;
 - Budowa gazociągu wysokiego ciśnienia relacji Witnica – Gorzów Wlkp.;
 - Budowa stacji red-pom I st. Q=10000 m³/h Gorzów II;
 - Budowa gazociągu przyłączeniowego dla stacji red-pom I st. (Gorzów II);
7. Rozwój społeczeństwa informacyjnego poprzez budowę oraz modernizację infrastruktury teleinformatycznej;

8. Upowszechnienie i promocja technologii informacyjnych;
9. Podjęcie działań mających na celu usunięcie azbestu i wyrobów zawierających azbest;
 - Uporządkowanie (np. modernizacja i rozbudowa sieci punktów przeładunkowych, segregacji odpadów) systemu gospodarki odpadami;
10. Wzrost wykorzystania OZE poprzez generację rozproszoną;
11. Wyznaczanie obszarów z dopuszczeniem lokalizacji instalacji wykorzystujących odnawialne źródła energii o mocy powyżej 100 kW.

Strefa obronności i bezpieczeństwa – tom I i II

Wnioski i rekomendacje

1. Uwzględnienie stref ochronnych wokół terenów zamkniętych, lotnisk oraz dróg międzypoligonowych;
2. Utrzymanie, rozbudowa i integracja sieci zarządzania kryzysowego i ratownictwa;
3. Przeciwdziałanie zagrożeniu powodziowemu oraz uwzględnienie stref zagrożenia powodziowego.

Nazwa gminy	GOZDNICA
Typ jednostki samorządu terytorialnego	gmina miejska
Powiat	żagański
Powierzchnia	24 km²
Liczba mieszkańców	3 172



1. OBSZARY FUNKCJONALNE

Miasto Gozdnicza należy do następujących obszarów funkcjonalnych:

- wiejskie obszary funkcjonalne wymagające wsparcia procesów rozwojowych;
- obszary cenne przyrodniczo;
- obszary ochrony i kształtowania zasobów wodnych;
- obszary ochrony strategicznych złóż kopalin;
- obszary o najniższym stopniu rozwoju i pogarszających się perspektywach rozwojowych;
- obszary przygraniczne (strefa II i III);
- obszary o najniższej dostępności transportowej do ośrodków wojewódzkich.

2. INWESTYCJE CELU PUBLICZNEGO

W PZPW, zgodnie z art. 39 ust. 5 ustawy z dnia 27 marca 2003 r. o planowaniu i zagospodarowaniu przestrzennym (Dz. U. z 2017 r., poz. 1073 z późn. zm.), uwzględniono inwestycje celu publicznego o znaczeniu ponadlokalnym, ustalone w dokumentach przyjętych przez Sejm Rzeczypospolitej Polskiej, Radę Ministrów, właściwego ministra lub sejmik województwa. W granicach miasta Gozdnicza znalazły się następujące inwestycje celu publicznego o znaczeniu ponadlokalnym:

Inwestycje celu publicznego o znaczeniu ponadlokalnym w zakresie systemu przyrodniczego – tom I

Nazwa inwestycji	Dokumenty źródłowe
1. Osiągnięcie właściwego stanu ochrony lub jego poprawę w odniesieniu do typów siedlisk przyrodniczych i gatunków o znaczeniu priorytetowym występujących w obszarach Natura 2000, które wymagają ochrony czynnej	<ul style="list-style-type: none"> • Program Operacyjny Infrastruktura i Środowisko 2014–2020 • Priorytetowe Ramy Działań dla sieci Natura 2000 na Wieloletni Program Finansowania UE w latach 2014–2020
2. Poprawa lub osiągnięcie właściwego stanu ochrony w odniesieniu do pozostałych typów siedlisk przyrodniczych i gatunków występujących w obszarach Natura 2000	<ul style="list-style-type: none"> • Program Operacyjny Infrastruktura i Środowisko 2014–2020 • Priorytetowe Ramy Działań dla sieci Natura 2000 na Wieloletni Program Finansowania UE w latach 2014–2020

Inwestycje celu publicznego o znaczeniu ponadlokalnym w zakresie społeczno-gospodarczym – tom I

1. brak

Inwestycje celu publicznego o znaczeniu ponadlokalnym w zakresie dziedzictwa kulturowego i turystyki – tom I

1. brak

Inwestycje celu publicznego o znaczeniu ponadlokalnym w zakresie komunikacji i transportu – tom I

Nazwa inwestycji	Dokumenty źródłowe
1. Modernizacja DW300 na odc. Iłowa – Gozdnicza	<ul style="list-style-type: none"> Plan inwestycji priorytetowych planowanych do realizacji na drogach wojewódzkich w ramach RPO – Lubuskie 2020 – lista zadań rezerwowych, zdiagnozowane potrzeby – zadania nie posiadające dokumentacji projektowej Plan inwestycji priorytetowych planowanych do realizacji na drogach wojewódzkich w ramach RPO – Lubuskie 2020 – lista zadań rezerwowych, zdiagnozowane potrzeby – zadania nie posiadające dokumentacji projektowej
2. Modernizacja DW350 na odc. Przewóz – Gozdnicza	

Inwestycje celu publicznego o znaczeniu ponadlokalnym w zakresie infrastruktury technicznej – tom I

1. brak

Inwestycje celu publicznego o znaczeniu ponadlokalnym w zakresie obronności i bezpieczeństwa – tom I

Nazwa inwestycji	Dokumenty źródłowe
1. Renaturyzacja koryt cieków i ich brzegów. Opracowanie szczegółowej koncepcji możliwości renaturyzacji dolin rzecznych w regionie wodnym	<ul style="list-style-type: none"> Plan zarządzania ryzykiem powodziowym dla obszaru dorzecza Odry (2016)

3. POZOSTAŁE ZADANIA O ZNACZENIU PONADLOKALNYM

Część ustaleń w dokumentach przyjętych przez Sejm Rzeczypospolitej Polskiej, Radę Ministrów, właściwego ministra lub sejmik województwa nie stanowi inwestycji celu publicznego w rozumieniu ustawy z dnia 21 sierpnia 1997 r. o gospodarce nieruchomościami (Dz. U. z 2018 r. poz. 121). Zadania te są istotne dla rozwoju województwa lubuskiego oraz są zbieżne z zadaniami samorządu województwa wynikającymi z ustaleń ustawy z dnia 5 czerwca 1998 r. o samorządzie województwa (Dz. U. z 2017 r. poz. 2096 z późn. zm.). W mieście Gozdnicza są to:

Zadania w zakresie systemu przyrodniczego – tom I

Nazwa zadania	Dokumenty źródłowe
1. Działania na rzecz zapewnienia korzyści ekosystemowych Natury 2000, w szczególności w kwestii łagodzenia skutków zmian klimatycznych oraz adaptacji do zmian klimatu	<ul style="list-style-type: none"> Program Operacyjny Infrastruktura i Środowisko 2014–2020 Priorytetowe Ramy Działań dla sieci Natura 2000 na Wieloletni Program Finansowania UE w latach 2014–2020 Program Operacyjny Infrastruktura i Środowisko 2014–2020 Priorytetowe Ramy Działań dla sieci Natura 2000 na Wieloletni Program Finansowania UE w latach 2014–2020
2. Działania na rzecz promocji zrównoważonej turystyki i zielonych miejsc pracy na terenach obszarów Natura 2000 oraz na rzecz promocji innowacyjnych rozwiązań związanych z siecią Natura 2000	

Zadania w zakresie społeczno-gospodarczym – tom I

Nazwa zadania	Dokumenty źródłowe
1. Podniesienie jakości nauczania	<ul style="list-style-type: none">• Kontrakt Lubuski

Zadania w zakresie dziedzictwa kulturowego i turystyki – tom I

1. brak

Zadania w zakresie komunikacji i transportu – tom I

1. brak

Zadania w zakresie infrastruktury technicznej – tom I

Nazwa zadania	Dokumenty źródłowe
1. Rozdział kanalizacji ogólnospławnej na kanalizację sanitarną i kanalizację deszczową w Gozdnicy – II etap	<ul style="list-style-type: none">• V Aktualizacja Krajowego Programu Oczyszczania Ścieków Komunalnych

Zadania w zakresie obronności i bezpieczeństwa – tom I

1. brak

4. WNIOSKI I REKOMENDACJE Z PZPWL

Ustalenia PZPWL należy uwzględnić w gminnych opracowaniach planistycznych, szczególnie w studiach uwarunkowań i kierunków zagospodarowania przestrzennego gmin. Dla miasta Gozdnica sformułowano następujące wnioski i rekomendacje z PZPWL:

Strefa przyrodnicza – tom I

Wnioski i rekomendacje

1. Kształtowanie zagospodarowania terenów w obszarach chronionych w dostosowaniu do przedmiotu ochrony oraz zgodnie z przepisami w zakresie ochrony przyrody oraz dokumentami nadrzędnymi;
2. Zachowanie integralności obszarów węzłowych i zapewnienie drożności korytarzy wyznaczonych w ramach krajowej sieci ekologicznej, w tym odtworzenie drożności korytarzy ichtiologicznych; kształtowanie systemu przyrodniczego poszczególnych miast i gmin w sposób zapewniający ich spójność i powiązanie z krajową siecią ekologiczną;
3. Ochrona ekosystemów mających znaczenie dla zachowania bioróżnorodności, w tym ekosystemów wodnych, bagiennych, leśnych i łąkowych;
4. Ochrona zasobów wód podziemnych GZWP zgodnie z warunkami określonymi dla ich obszarów ochronnych;
5. Zwiększanie retencji zlewni – realizacja obiektów małej retencji, poprawa stosunków wodnych na obszarach rolniczych, retencjonowanie wód opadowych;
6. Wspieranie działań skutkujących poprawą warunków aerosanitarnych;
7. Ograniczenie uciążliwości hałasowych poprzez stosowanie rozwiązań izolacyjnych, biologicznych i technicznych;
8. Poprawa i ochrona rolniczej przestrzeni produkcyjnej ze szczególnym uwzględnieniem gospodarki żywnościowej i wyspecjalizowanej produkcji rolnej;
9. Rozwój przetwórstwa opartego o zasoby leśne oraz doskonalenie integracji funkcjonalnej leśnictwa z przemysłem drzewnym.

Strefa społeczna – tom I

Wnioski i rekomendacje

1. Zwiększenie dostępności do usług medycznych, w tym usług specjalistycznych;
2. Zwiększenie dostępności do usług sportu i rekreacji;
3. Zapewnienie dostępności do placówek edukacyjnych na poziomie przedszkolnym i szkolnym;
4. Prowadzenie działań mających na celu wspieranie kształcenia zawodowego w oparciu o współpracę z sektorem gospodarki;
5. Rewitalizacja obszarów zdegradowanych;
6. Kształtowanie wysokiej jakości przestrzeni publicznych;
7. Rozwój budownictwa mieszkaniowego o odpowiednim standardzie;
8. Rozwój spójnej struktury osadniczej w oparciu o powiązania funkcjonalno-przestrzenne;
9. Rozwój ośrodków usługowych.

Strefa kulturowa – tom I

Wnioski i rekomendacje

1. Zachowanie i ochrona obiektów zabytkowych;
2. Sporządzanie i realizacja lokalnych programów opieki nad zabytkami;
3. Objęcie obiektów zabytkowych właściwą ochroną w miejscowych planach zagospodarowania przestrzennego;
4. Wspieranie tworzenia parków kulturowych, ustanawiania pomników historii;
5. Zachowanie historycznie ukształtowanych układów urbanistycznych, ruralistycznych i przestrzennych;
6. Odpowiednie wyeksponowanie obiektów zabytkowych i walorów krajobrazowych, z zachowaniem cech tradycyjnego budownictwa;
7. Wykorzystanie walorów dziedzictwa kulturowego w celach turystycznych ze szczególnym uwzględnieniem szlaków kulturowych;
8. Zwiększenie dostępności wysokiej jakości oferty kulturalnej.

Strefa ekonomiczno-gospodarcza – tom I

Wnioski i rekomendacje

1. Rozwój i promocja klastrów odpowiadających lokalnej specyfice gospodarczej;
2. Wspieranie inicjatyw służących zmniejszeniu bezrobocia i zwiększeniu aktywności zawodowej ludności;
3. Rozbudowa infrastruktury turystycznej i kreowanie spójnego wizerunku regionu oraz produktów turystycznych;
4. Poprawa i ochrona rolniczej przestrzeni produkcyjnej ze szczególnym uwzględnieniem gospodarki żywnościowej i wyspecjalizowanej produkcji rolnej;
5. Rozwój przetwórstwa opartego o zasoby leśne oraz doskonalenie integracji funkcjonalnej leśnictwa z przemysłem drzewnym.

Komunikacja i transport – tom I

Wnioski i rekomendacje

1. Poprawa drogowej dostępności komunikacyjnej w zakresie powiązań zewnętrznych i wewnętrznych, w tym budowa i modernizacja sieci dróg krajowych i wojewódzkich;
2. Poprawa bezpieczeństwa ruchu drogowego, w szczególności poprzez budowę obwodnic i działania mające na celu uspokajanie ruchu;
3. Podjęcie działań mających na celu integrację różnych typów transportu ze szczególnym uwzględnieniem węzłów przesiadkowych;
4. Wzrost dostępności transportu publicznego;
5. Rozwój sieci dróg i szlaków rowerowych oraz propagowanie roweru jako środka codziennej komunikacji.

Infrastruktura techniczna – tom I

Wnioski i rekomendacje

1. Uzbrojenie terenów inwestycyjnych w niezbędną infrastrukturę techniczną;
2. Rozbudowa infrastruktury wodociągowej i kanalizacyjnej;
3. Uwzględnienie nowych terenów przeznaczonych do zabudowy w zakresie rozbudowy sieci wodociągowej i kanalizacyjnej;
4. Podjęcie działań mających na celu poprawę efektywności energetycznej;
5. Zapewnienie bezpieczeństwa energetycznego poprzez budowę oraz modernizację sieci elektroenergetycznych i gazowych;
6. Rozwój społeczeństwa informacyjnego poprzez budowę oraz modernizację infrastruktury teleinformatycznej;
7. Upowszechnienie i promocja technologii informacyjnych;
8. Podjęcie działań mających na celu usunięcie azbestu i wyrobów zawierających azbest;
9. Wzrost wykorzystania OZE poprzez generację rozproszoną;
10. Wyznaczanie obszarów z dopuszczeniem lokalizacji instalacji wykorzystujących odnawialne źródła energii o mocy powyżej 100 kW.

Strefa obronności i bezpieczeństwa – tom I

Wnioski i rekomendacje

1. Utrzymanie, rozbudowa i integracja sieci zarządzania kryzysowego i ratownictwa.

Nazwa gminy	GÓRZYCA
Typ jednostki samorządu terytorialnego	gmina wiejska
Powiat	słubicki
Powierzchnia	144 km²
Liczba mieszkańców	4 254



1. OBSZARY FUNKCJONALNE

Gmina Górzycy należy do następujących obszarów funkcjonalnych:

- wiejskie obszary funkcjonalne wymagające wsparcia procesów rozwojowych;
- obszary narażone na niebezpieczeństwo powodzi w skali dorzeczy;
- obszary cenne przyrodniczo;
- obszary ochrony i kształtowania zasobów wodnych;
- obszary ochrony strategicznych złóż kopalin;
- obszary o najniższym stopniu rozwoju i pogarszających się perspektywach rozwojowych;
- obszary o najniższym poziomie dostępu do dóbr i usług warunkujących możliwości rozwojowe;
- obszary przygraniczne (strefa I, II i III);
- Subregion G8;
- obszar Krainy Warty i Noteci (KOTURED).

2. INWESTYCJE CELU PUBLICZNEGO

W PZPW, zgodnie z art. 39 ust. 5 ustawy z dnia 27 marca 2003 r. o planowaniu i zagospodarowaniu przestrzennym (Dz. U. z 2017 r., poz. 1073 z późn. zm.), uwzględniono inwestycje celu publicznego o znaczeniu ponadlokalnym, ustalone w dokumentach przyjętych przez Sejm Rzeczypospolitej Polskiej, Radę Ministrów, właściwego ministra lub sejmik województwa. W granicach gminy Górzycy znalazły się następujące inwestycje celu publicznego o znaczeniu ponadlokalnym:

Inwestycje celu publicznego o znaczeniu ponadlokalnym w zakresie systemu przyrodniczego – tom I

Nazwa inwestycji	Dokumenty źródłowe
1. Osiągnięcie właściwego stanu ochrony lub jego poprawę w odniesieniu do typów siedlisk przyrodniczych i gatunków o znaczeniu priorytetowym występujących w obszarach Natura 2000, które wymagają ochrony czynnej	<ul style="list-style-type: none"> • Program Operacyjny Infrastruktura i Środowisko 2014–2020 • Priorytetowe Ramy Działań dla sieci Natura 2000 na Wieloletni Program Finansowania UE w latach 2014–2020
2. Poprawa lub osiągnięcie właściwego stanu ochrony w odniesieniu do pozostałych typów siedlisk przyrodniczych i gatunków występujących w obszarach Natura 2000	<ul style="list-style-type: none"> • Program Operacyjny Infrastruktura i Środowisko 2014–2020 • Priorytetowe Ramy Działań dla sieci Natura 2000 na Wieloletni Program Finansowania UE w latach 2014–2020

Inwestycje celu publicznego o znaczeniu ponadlokalnym w zakresie społeczno-gospodarczym – tom I

1. brak

Inwestycje celu publicznego o znaczeniu ponadlokalnym w zakresie dziedzictwa kulturowego i turystyki – tom I

1. brak

Inwestycje celu publicznego o znaczeniu ponadlokalnym w zakresie komunikacji i transportu – tom I

Nazwa inwestycji	Dokumenty źródłowe
1. Modernizacja DK22	<ul style="list-style-type: none"> Strategia Rozwoju Województwa Lubuskiego 2020
2. Budowa chodnika w m. Pamięcin – DK31	<ul style="list-style-type: none"> Program Budowy Dróg Krajowych na lata 2014-2023 (z perspektywą do 2025 r.) – Program Likwidacji Miejsc Niebezpiecznych
3. Modernizacja DW139 na odcinku Górzycy – Rzepin	<ul style="list-style-type: none"> Plan inwestycji priorytetowych planowanych do realizacji na drogach wojewódzkich w ramach RPO – Lubuskie 2020 – lista zadań rezerwowych – realizacja uzależniona od posiadanych środków finansowych
4. Prace modernizacyjne na Odrze granicznej w celu zapewnienia zimowego lodolamania na terenie województwa lubuskiego	<ul style="list-style-type: none"> Kontrakt Terytorialny dla Województwa Lubuskiego Strategia Rozwoju Transportu do 2020 roku (z perspektywą do 2030 roku) Program Rozwoju Transportu Województwa Lubuskiego Plan zarządzania ryzykiem powodziowym dla obszaru dorzecza Odry (2016)
5. Remont i modernizacja zabudowy regulacyjnej na Odrze granicznej na terenie województwa lubuskiego	<ul style="list-style-type: none"> Kontrakt Terytorialny dla Województwa Lubuskiego Strategia Rozwoju Transportu do 2020 roku (z perspektywą do 2030 roku) Program Rozwoju Transportu Województwa Lubuskiego Plan zarządzania ryzykiem powodziowym dla obszaru dorzecza Odry (2016)
6. Budowa infrastruktury postojowo-cumowniczej na Odrze dolnej i granicznej oraz nowe oznakowanie szlaku żeglugowego	<ul style="list-style-type: none"> Strategia Rozwoju Transportu do 2020 roku (z perspektywą do 2030 roku) Program Rozwoju Transportu Województwa Lubuskiego Plan zarządzania ryzykiem powodziowym dla obszaru dorzecza Odry (2016)
7. Przystosowanie Odrzańskiej Drogi Wodnej do parametrów klasy Va	<ul style="list-style-type: none"> Założenia do planów rozwoju śródlądowych dróg wodnych w Polsce na lata 2016-2020 z perspektywą do roku 2030
8. Modernizacja Odrzańskiej Drogi Wodnej E30	<ul style="list-style-type: none"> Strategia Rozwoju Województwa Lubuskiego 2020 Strategia Rozwoju Polski Zachodniej 2020

Inwestycje celu publicznego o znaczeniu ponadlokalnym w zakresie infrastruktury technicznej – tom I

Nazwa inwestycji	Dokumenty źródłowe
1. Linia napowietrzna WN-110 kV relacji: GPZ Kostrzyn (KSN) ÷ GPZ Górzycy (GZC), planowana do modernizacji celem zwiększenia jej przepustowości	<ul style="list-style-type: none"> Plan rozwoju ENEA Operator Sp. z o.o. na lata 2014-2019
2. Linia napowietrzna WN-110 kV relacji: GPZ Górzycy (GZC) ÷ GPZ Słubice (SBC), planowana do modernizacji celem zwiększenia jej przepustowości	<ul style="list-style-type: none"> Plan rozwoju ENEA Operator Sp. z o.o. na lata 2014-2019 Plan rozwoju ENEA Operator Sp. z o.o. na lata 2017-2022

Inwestycje celu publicznego o znaczeniu ponadlokalnym w zakresie obronności i bezpieczeństwa – tom I

Nazwa inwestycji	Dokumenty źródłowe
<ol style="list-style-type: none"> Zakup sprzętu do monitorowania obiektów ochrony przeciwpowodziowej województwa lubuskiego Budowa wałów przeciwpowodziowych oraz przebudowa kanału Czarny Kanał i Racza Struga 	<ul style="list-style-type: none"> Wieloletnia Prognoza Finansowa Województwa Lubuskiego na lata 2017–2029 Plan zarządzania ryzykiem powodziowym dla obszaru dorzecza Odry (2016)
<ol style="list-style-type: none"> Chyrzyno – odbudowa przepompowni 	<ul style="list-style-type: none"> Wieloletnia Prognoza Finansowa Województwa Lubuskiego na lata 2017–2029 Plan inwestycji planowanych do realizacji w zakresie melioracji wodnych podstawowych w ramach nowej perspektywy finansowej 2014–2020
<ol style="list-style-type: none"> Ochrona/zwiększanie retencji leśnej w zlewni. Opracowanie szczegółowej analizy i projektu możliwości zwiększenia retencji leśnej w powiązaniu z Kompleksowym projektem adaptacji lasów i leśnictwa do zmian klimatu – mała retencja oraz przeciwdziałanie erozji wodnej na terenach nizinnych 	<ul style="list-style-type: none"> Regionalny Program Operacyjny – Lubuskie 2020 Plan inwestycji planowanych do realizacji w zakresie melioracji wodnych podstawowych w ramach nowej perspektywy finansowej 2014–2020 Plan zarządzania ryzykiem powodziowym dla obszaru dorzecza Odry (2016)
<ol style="list-style-type: none"> Odtwarzanie retencji dolin rzek. Opracowanie programu możliwości i efektywności rozstawu lub likwidacji wałów przeciwpowodziowych w regionie wodnym 	<ul style="list-style-type: none"> Plan zarządzania ryzykiem powodziowym dla obszaru dorzecza Odry (2016)
<ol style="list-style-type: none"> Renaturyzacja koryt cieków i ich brzegów. Opracowanie szczegółowej koncepcji możliwości renaturyzacji dolin rzecznych w regionie wodnym 	<ul style="list-style-type: none"> Plan zarządzania ryzykiem powodziowym dla obszaru dorzecza Odry (2016)
<ol style="list-style-type: none"> Wykup gruntów i budynków. Opracowanie programu wykupów i przesiedleń na terenach szczególnie zagrożonych powodzią 	<ul style="list-style-type: none"> Plan zarządzania ryzykiem powodziowym dla obszaru dorzecza Odry (2016)
<ol style="list-style-type: none"> Budowa i usprawnienie lokalnych systemów ostrzegania przed powodzią. Wprowadzenie Elektronicznego Systemu Ostrzegania Powodziowego 	<ul style="list-style-type: none"> Plan zarządzania ryzykiem powodziowym dla obszaru dorzecza Odry (2016)

3. POZOSTAŁE ZADANIA O ZNACZENIU PONADLOKALNYM

Część ustaleń w dokumentach przyjętych przez Sejm Rzeczypospolitej Polskiej, Radę Ministrów, właściwego ministra lub sejmik województwa nie stanowi inwestycji celu publicznego w rozumieniu ustawy z dnia 21 sierpnia 1997 r. o gospodarce nieruchomościami (Dz. U. z 2018 r. poz. 121). Zadania te są istotne dla rozwoju województwa lubuskiego oraz są zbieżne z zadaniami samorządu województwa wynikającymi z ustaleń ustawy z dnia 5 czerwca 1998 r. o samorządzie województwa (Dz. U. z 2017 r. poz. 2096 z późn. zm.). W gminie Górzycy są to:

Zadania w zakresie systemu przyrodniczego – tom I

Nazwa zadania	Dokumenty źródłowe
<ol style="list-style-type: none"> Działania na rzecz zapewnienia korzyści ekosystemowych Natury 2000, w szczególności w kwestii łagodzenia skutków zmian klimatycznych oraz adaptacji do zmian klimatu 	<ul style="list-style-type: none"> Program Operacyjny Infrastruktura i Środowisko 2014–2020 Priorytetowe Ramy Działań dla sieci Natura 2000 na Wieloletni Program Finansowania UE w latach 2014–2020
<ol style="list-style-type: none"> Działania na rzecz promocji zrównoważonej turystyki i zielonych miejsc pracy na terenach obszarów Natura 2000 oraz na rzecz promocji innowacyjnych rozwiązań związanych z siecią Natura 2000 	<ul style="list-style-type: none"> Program Operacyjny Infrastruktura i Środowisko 2014–2020 Priorytetowe Ramy Działań dla sieci Natura 2000 na Wieloletni Program Finansowania UE w latach 2014–2020

Zadania w zakresie społeczno-gospodarczym – tom I

1. brak

Zadania w zakresie dziedzictwa kulturowego i turystyki – tom I

1. brak

Zadania w zakresie komunikacji i transportu – tom I

Nazwa zadania

1. Świadczenie usług publicznych w zakresie kolejowych przewozów pasażerskich – organizowanie i zarządzanie publicznym transportem zbiorowym
2. Świadczenie usług publicznych w zakresie kolejowych przewozów pasażerskich wykonywanych na terenie województwa lubuskiego na odcinkach linii komunikacyjnych Wrocław – Głogów – Zielona Góra, Szczecin Główny – Zielona Góra – organizowanie i zarządzanie publicznym transportem zbiorowym
3. Stworzenie regionalnego planu rozwoju infrastruktury turystycznej dróg wodnych

Dokumenty źródłowe

- Wieloletnia Prognoza Finansowa Województwa Lubuskiego na lata 2017–2029
- Wieloletnia Prognoza Finansowa Województwa Lubuskiego na lata 2017–2029
- Program Rozwoju Lubuskiej Turystyki do 2020 roku

Zadania w zakresie infrastruktury technicznej – tom I

1. brak

Zadania w zakresie obronności i bezpieczeństwa – tom I

1. brak

4. WNIOSKI I REKOMENDACJE Z PZPWL

Ustalenia PZPWL należy uwzględnić w gminnych opracowaniach planistycznych, szczególnie w studiach uwarunkowań i kierunków zagospodarowania przestrzennego gmin. Dla gminy Górzycy sformułowano następujące wnioski i rekomendacje z PZPWL:

Strefa przyrodnicza – tom I

Wnioski i rekomendacje

1. Kształtowanie zagospodarowania terenów w obszarach chronionych w dostosowaniu do przedmiotu ochrony oraz zgodnie z przepisami w zakresie ochrony przyrody oraz dokumentami nadrzędnymi;
2. Zachowanie integralności obszarów węzłowych i zapewnienie drożności korytarzy wyznaczonych w ramach krajowej sieci ekologicznej, w tym odtworzenie drożności korytarzy ichtiologicznych; kształtowanie systemu przyrodniczego poszczególnych miast i gmin w sposób zapewniający ich spójność i powiązanie z krajową siecią ekologiczną;
3. Ochrona ekosystemów mających znaczenie dla zachowania bioróżnorodności, w tym ekosystemów wodnych, bagiennych, leśnych i łąkowych;
4. Prowadzenie racjonalnego gospodarowania zasobami złóż kopalin oraz kompleksowego wykorzystania, w tym kopalin towarzyszących;
5. Zwiększanie retencji zlewni – realizacja obiektów małej retencji, poprawa stosunków wodnych na obszarach rolniczych, retencjonowanie wód opadowych;
6. Wspieranie działań skutkujących poprawą warunków aerosanitarnych;
7. Ograniczenie uciążliwości hałasowych poprzez stosowanie rozwiązań izolacyjnych, biologicznych i technicznych;

8. Poprawa i ochrona rolniczej przestrzeni produkcyjnej ze szczególnym uwzględnieniem gospodarki żywnościowej i wyspecjalizowanej produkcji rolnej;
9. Rozwój przetwórstwa opartego o zasoby leśne oraz doskonalenie integracji funkcjonalnej leśnictwa z przemysłem drzewnym.

Strefa społeczna – tom I

Wnioski i rekomendacje

1. Zwiększenie dostępności do usług medycznych, w tym usług specjalistycznych;
2. Zwiększenie dostępności do usług sportu i rekreacji;
3. Zapewnienie dostępności do placówek edukacyjnych na poziomie przedszkolnym i szkolnym;
4. Prowadzenie działań mających na celu wspieranie kształcenia zawodowego w oparciu o współpracę z sektorem gospodarki;
5. Rewitalizacja obszarów zdegradowanych;
6. Kształtowanie wysokiej jakości przestrzeni publicznych;
7. Rozwój budownictwa mieszkaniowego o odpowiednim standardzie;
8. Rozwój spójnej struktury osadniczej w oparciu o powiązania funkcjonalno-przestrzenne;
9. Rozwój ośrodków usługowych.

Strefa kulturowa – tom I

Wnioski i rekomendacje

1. Zachowanie i ochrona obiektów zabytkowych;
 - Fort Żabice i Czarnów;
2. Sporządzanie i realizacja lokalnych programów opieki nad zabytkami;
3. Objęcie obiektów zabytkowych właściwą ochroną w miejscowych planach zagospodarowania przestrzennego;
4. Wspieranie tworzenia parków kulturowych, ustanawiania pomników historii;
5. Zachowanie historycznie ukształtowanych układów urbanistycznych, ruralistycznych i przestrzennych;
6. Odpowiednie wyeksponowanie obiektów zabytkowych i walorów krajobrazowych, z zachowaniem cech tradycyjnego budownictwa;
7. Wykorzystanie walorów dziedzictwa kulturowego w celach turystycznych ze szczególnym uwzględnieniem szlaków kulturowych;
8. Zwiększenie dostępności wysokiej jakości oferty kulturalnej.

Strefa ekonomiczno-gospodarcza – tom I

Wnioski i rekomendacje

1. Rozwój i promocja klastrów odpowiadających lokalnej specyfice gospodarczej;
2. Uwzględnienie inwestycji związanych z rozwojem przemysłu wydobywczego;
3. Wspieranie inicjatyw służących zmniejszeniu bezrobocia i zwiększeniu aktywności zawodowej ludności;
4. Rozbudowa infrastruktury turystycznej i kreowanie spójnego wizerunku regionu oraz produktów turystycznych;
5. Poprawa i ochrona rolniczej przestrzeni produkcyjnej ze szczególnym uwzględnieniem gospodarki żywnościowej i wyspecjalizowanej produkcji rolnej;
6. Rozwój przetwórstwa opartego o zasoby leśne oraz doskonalenie integracji funkcjonalnej leśnictwa z przemysłem drzewnym.

Komunikacja i transport – tom I

Wnioski i rekomendacje

1. Poprawa drogowej dostępności komunikacyjnej w zakresie powiązań zewnętrznych i wewnętrznych, w tym

- budowa i modernizacja sieci dróg krajowych i wojewódzkich ze szczególnym uwzględnieniem sieci TEN-T;
2. Poprawa bezpieczeństwa ruchu drogowego, w szczególności poprzez budowę obwodnic i działania mające na celu uspokajanie ruchu;
 3. Uwzględnienie inwestycji związanych z modernizacją linii kolejowych o znaczeniu lokalnym i ponadlokalnym;
 4. Podjęcie działań mających na celu integrację różnych typów transportu ze szczególnym uwzględnieniem węzłów przesiadkowych;
 5. Wzrost dostępności transportu publicznego;
 6. Zwiększenie wykorzystywania transportu kombinowanego do przewozu towarów;
 7. Modernizacja infrastruktury związanej z obsługą transportu wodnego, zwiększenie wykorzystania dróg wodnych do przewozów towarów oraz w celach turystyczno-rekreacyjnych;
 - Docelowe podniesienie żeglowności międzynarodowej drogi wodnej E30 do Va klasy żeglowności;
 - Budowa przystani żeglugi śródlądowej;
 8. Rozwój sieci dróg i szlaków rowerowych oraz propagowanie roweru jako środka codziennej komunikacji;
 - Utworzenie Odrzańskiej Drogi Rowerowej.

Infrastruktura techniczna – tom I

Wnioski i rekomendacje

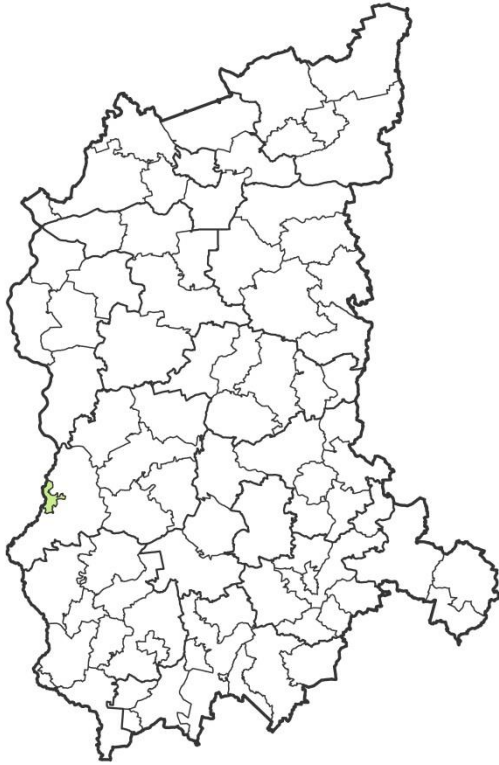
1. Uzbrojenie terenów inwestycyjnych w niezbędną infrastrukturę techniczną;
2. Rozbudowa infrastruktury wodociągowej i kanalizacyjnej;
3. Uwzględnienie nowych terenów przeznaczonych do zabudowy w zakresie rozbudowy sieci wodociągowej i kanalizacyjnej;
4. Podjęcie działań mających na celu poprawę efektywności energetycznej;
5. Zapewnienie bezpieczeństwa energetycznego poprzez budowę oraz modernizację sieci elektroenergetycznych i gazowych;
6. Rozwój społeczeństwa informacyjnego poprzez budowę oraz modernizację infrastruktury teleinformatycznej;
7. Upowszechnienie i promocja technologii informacyjnych;
8. Podjęcie działań mających na celu usunięcie azbestu i wyrobów zawierających azbest;
9. Wzrost wykorzystania OZE poprzez generację rozproszoną;
10. Wyznaczanie obszarów z dopuszczeniem lokalizacji instalacji wykorzystujących odnawialne źródła energii o mocy powyżej 100 kW.

Strefa obronności i bezpieczeństwa – tom I

Wnioski i rekomendacje

1. Utrzymanie, rozbudowa i integracja sieci zarządzania kryzysowego i ratownictwa;
2. Przeciwdziałanie zagrożeniu powodziowemu oraz uwzględnienie stref zagrożenia powodziowego.

Nazwa gminy	GUBIN (gmina miejska)
Typ jednostki samorządu terytorialnego	gmina miejska
Powiat	krośnieński
Powierzchnia	21 km²
Liczba mieszkańców	16 773



1. OBSZARY FUNKCJONALNE

Miasto Gubin należy do następujących obszarów funkcjonalnych:

- miejski obszar funkcjonalny ośrodka lokalnego Gubin;
- tereny zamknięte;
- obszary narażone na niebezpieczeństwo powodzi w skali dorzeczy;
- obszary cenne przyrodniczo;
- obszary ochrony krajobrazów kulturowych;
- obszary ochrony i kształtowania zasobów wodnych;
- obszary ochrony strategicznych złóż kopalin;
- obszary przygraniczne (strefa I, II i III).

2. INWESTYCJE CELU PUBLICZNEGO

W PZPWL, zgodnie z art. 39 ust. 5 ustawy z dnia 27 marca 2003 r. o planowaniu i zagospodarowaniu przestrzennym (Dz. U. z 2017 r., poz. 1073 z późn. zm.), uwzględniono inwestycje celu publicznego o znaczeniu ponadlokalnym, ustalone w dokumentach przyjętych przez Sejm Rzeczypospolitej Polskiej, Radę Ministrów, właściwego ministra lub sejmik województwa. W granicach miasta Gubin znalazły się następujące inwestycje celu publicznego o znaczeniu ponadlokalnym:

Inwestycje celu publicznego o znaczeniu ponadlokalnym w zakresie systemu przyrodniczego – tom I

Nazwa inwestycji	Dokumenty źródłowe
1. Działania udrażniające w zakresie potrzeb przywracania ciągłości morfologicznej cieków województwa lubuskiego (rz. Nysa Łużycka)	<ul style="list-style-type: none"> • Program udrożnienia wód płynących dla celów rybactwa w województwie lubuskim na lata 2005–2020

Inwestycje celu publicznego o znaczeniu ponadlokalnym w zakresie społeczno-gospodarczym – tom I

1. brak

Inwestycje celu publicznego o znaczeniu ponadlokalnym w zakresie dziedzictwa kulturowego i turystyki – tom I

Nazwa inwestycji	Dokumenty źródłowe
1. Fara Gubińska – centrum kultury i komunikacji	•

Inwestycje celu publicznego o znaczeniu ponadlokalnym w zakresie komunikacji i transportu – tom I

Nazwa inwestycji	Dokumenty źródłowe
2. Przebudowa skrzyżowania DK32 z DW286, budowa oświetlania w m. Gubinek	• Program Budowy Dróg Krajowych na lata 2014-2023 (z perspektywą do 2025 r.) – Program Likwidacji Miejsc Niebezpiecznych
3. Modernizacja DW286 na odc. Gubin – Biecz	• Plan inwestycji priorytetowych planowanych do realizacji na drogach wojewódzkich w ramach RPO – Lubuskie 2020 – budowa kompleksu wydobywco-energetycznego Gubin – Brody wraz z infrastrukturą towarzyszącą
4. Rozbudowa skrzyżowania ul. Nowej i Wyspiańskiego w ciągu DW286 i DW138 oraz przebudowa ul. Chopina na odc. od skrzyżowania z ul. Nową do granicy Państwa w ciągu DW138 w m. Gubin	• Plan inwestycji priorytetowych planowanych do realizacji na drogach wojewódzkich w ramach RPO – Lubuskie 2020 – zadania z programu EWT
5. Przebudowa DW138 na odc. Gubin – Połęczko	• Wieloletnia Prognoza Finansowa Województwa Lubuskiego na lata 2017–2029
6. Modernizacja DW138 w m. Gubin	• Plan inwestycji priorytetowych planowanych do realizacji na drogach wojewódzkich w ramach RPO – Lubuskie 2020 – lista zadań rezerwowych
7. Prace na linii kolejowej nr 358 odcinek Czerwieńsk – Gubin	• Program Rozwoju Transportu Województwa Lubuskiego
	• Plan inwestycji priorytetowych planowanych do realizacji na drogach wojewódzkich w ramach RPO – Lubuskie 2020 – lista zadań rezerwowych – realizacja uzależniona od posiadanych środków finansowych
	• Kontrakt Terytorialny dla Województwa Lubuskiego – przedsięwzięcia warunkowe, których realizacja jest uzależniona między innymi od dostępności środków finansowych
	• Strategia Rozwoju Transportu do 2020 roku (z perspektywą do 2030 roku) – Projekt Pipeline
	• Krajowy Program Kolejowy do 2023 roku – lista rezerwowa

Inwestycje celu publicznego o znaczeniu ponadlokalnym w zakresie infrastruktury technicznej – tom I

Nazwa inwestycji	Dokumenty źródłowe
1. Stacja GPZ Gubin (GUB), planowana modernizacja stacji celem poprawy niezawodności pracy sieci oraz umożliwienia przyłączenia kolejnych podmiotów do sieci	• Plan rozwoju ENEA Operator Sp. z o.o. na lata 2017-2022

Inwestycje celu publicznego o znaczeniu ponadlokalnym w zakresie obronności i bezpieczeństwa – tom I

Nazwa inwestycji	Dokumenty źródłowe
1. Regulacja Odry na odcinku od Brzegu Dolnego do ujścia Nysy Łużyckiej	• Plan gospodarowania wodami na obszarze dorzecza Odry (2016)
2. Zwiększenie rozstawu wałów Nysy Łużyckiej powyżej Gubina	• Plan zarządzania ryzykiem powodziowym dla obszaru dorzecza Odry (2016)
3. Zabezpieczenie przed powodzią m. Gubin w km 14+900–16+000 rz. Nysy Łużyckiej wraz z ujściowym odcinkiem rz. Lubszy	• Plan zarządzania ryzykiem powodziowym dla obszaru dorzecza Odry (2016)
	• Plan inwestycji planowanych do realizacji w zakresie melioracji wodnych podstawowych w ramach nowej

<ol style="list-style-type: none"> 4. Zakup sprzętu do monitorowania obiektów ochrony przeciwpowodziowej województwa lubuskiego 5. Ochrona/zwiększanie retencji na obszarach rolniczych. Opracowanie szczegółowej analizy i projektu możliwości zwiększenia retencji obszarów rolniczych w zlewniach nizinnych. Dot. zlewni Bobru i Nysy Łużyckiej 6. Odtwarzanie retencji dolin rzek. Opracowanie programu możliwości i efektywności rozstawu lub likwidacji wałów przeciwpowodziowych w regionie wodnym 7. Renaturyzacja koryt cieków i ich brzegów. Opracowanie szczegółowej koncepcji możliwości renaturyzacji dolin rzecznych w regionie wodnym 8. Modernizacja konstrukcji istniejących budynków i budowa nowych o konstrukcjach odpornych na zalanie. Uszczelnianie budynków, stosowanie materiałów wodoodpornych. Trwałe zabezpieczenie terenu wokół budynków. Identyfikacja i sporządzanie wyceny działań modernizacyjnych wraz z opracowaniem programu dopłat dla właścicieli budynków przeznaczonych do umocnienia w obszarze zagrożenia powodzią o Q1% 9. Modernizacja konstrukcji istniejących budynków i budowa nowych o konstrukcjach odpornych na zalanie. Uszczelnianie budynków, stosowanie materiałów wodoodpornych. Trwałe zabezpieczenie terenu wokół budynków. Wdrożenie i realizacja programu dopłat dla właścicieli budynków przeznaczonych do umocnienia w obszarze zagrożenia powodzią o Q1% 	<p>perspektywy finansowej 2014–2020</p> <ul style="list-style-type: none"> • Wieloletnia Prognoza Finansowa Województwa Lubuskiego na lata 2017–2029 • Plan zarządzania ryzykiem powodziowym dla obszaru dorzecza Odry (2016) • Plan zarządzania ryzykiem powodziowym dla obszaru dorzecza Odry (2016) • Plan zarządzania ryzykiem powodziowym dla obszaru dorzecza Odry (2016) • Plan zarządzania ryzykiem powodziowym dla obszaru dorzecza Odry (2016)
--	---

3. POZOSTAŁE ZADANIA O ZNACZENIU PONADLOKALNYM

Część ustaleń w dokumentach przyjętych przez Sejm Rzeczypospolitej Polskiej, Radę Ministrów, właściwego ministra lub sejmik województwa nie stanowi inwestycji celu publicznego w rozumieniu ustawy z dnia 21 sierpnia 1997 r. o gospodarce nieruchomościami (Dz. U. z 2018 r. poz. 121). Zadania te są istotne dla rozwoju województwa lubuskiego oraz są zbieżne z zadaniami samorządu województwa wynikającymi z ustaleń ustawy z dnia 5 czerwca 1998 r. o samorządzie województwa (Dz. U. z 2017 r. poz. 2096 z późn. zm.). W mieście Gubin są to:

Zadania w zakresie systemu przyrodniczego – tom I

Nazwa zadania	Dokumenty źródłowe
<ol style="list-style-type: none"> 1. Działania na rzecz zapewnienia korzyści ekosystemowych Natury 2000, w szczególności w kwestii łagodzenia skutków zmian klimatycznych oraz adaptacji do zmian klimatu 	<ul style="list-style-type: none"> • Program Operacyjny Infrastruktura i Środowisko 2014–2020 • Priorytetowe Ramy Działań dla sieci Natura 2000 na Wieloletni Program Finansowania UE w latach 2014–2020
<ol style="list-style-type: none"> 2. Działania na rzecz promocji zrównoważonej turystyki i zielonych miejsc pracy na terenach obszarów Natura 2000 oraz na rzecz promocji innowacyjnych rozwiązań związanych z siecią Natura 2000 	<ul style="list-style-type: none"> • Program Operacyjny Infrastruktura i Środowisko 2014–2020 • Priorytetowe Ramy Działań dla sieci Natura 2000 na Wieloletni Program Finansowania UE w latach 2014–2020

Zadania w zakresie społeczno-gospodarczym – tom I

1. brak

Zadania w zakresie dziedzictwa kulturowego i turystyki – tom I

1. brak

Zadania w zakresie komunikacji i transportu – tom I

Nazwa zadania	Dokumenty źródłowe
1. Stworzenie regionalnego planu rozwoju infrastruktury turystycznej dróg wodnych	<ul style="list-style-type: none">• Program Rozwoju Lubuskiej Turystyki do 2020 roku

Zadania w zakresie infrastruktury technicznej – tom I

Nazwa zadania	Dokumenty źródłowe
1. Budowa i modernizacja sieci kanalizacji sanitarnej	<ul style="list-style-type: none">• V Aktualizacja Krajowego Programu Oczyszczania Ścieków Komunalnych

Zadania w zakresie obronności i bezpieczeństwa – tom I

1. brak

4. WNIOSKI I REKOMENDACJE Z PZPWL

Ustalenia PZPWL należy uwzględnić w gminnych opracowaniach planistycznych, szczególnie w studiach uwarunkowań i kierunków zagospodarowania przestrzennego gmin. Dla miasta Gubin sformułowano następujące wnioski i rekomendacje z PZPWL:

Strefa przyrodnicza – tom I

Wnioski i rekomendacje

1. Kształtowanie zagospodarowania terenów w obszarach chronionych w dostosowaniu do przedmiotu ochrony oraz zgodnie z przepisami w zakresie ochrony przyrody oraz dokumentami nadrzędnymi;
2. Zachowanie integralności obszarów węzłowych i zapewnienie drożności korytarzy wyznaczonych w ramach krajowej sieci ekologicznej, w tym odtworzenie drożności korytarzy ichtiologicznych; kształtowanie systemu przyrodniczego poszczególnych miast i gmin w sposób zapewniający ich spójność i powiązanie z krajową siecią ekologiczną;
3. Ochrona ekosystemów mających znaczenie dla zachowania bioróżnorodności, w tym ekosystemów wodnych, bagiennych, leśnych i łąkowych;
4. Prowadzenie racjonalnego gospodarowania zasobami złóż kopalin oraz kompleksowego wykorzystania, w tym kopalin towarzyszących;
5. Ochrona zasobów wód podziemnych GZWP zgodnie z warunkami określonymi dla ich obszarów ochronnych;
6. Zwiększanie retencji zlewni – realizacja obiektów małej retencji, poprawa stosunków wodnych na obszarach rolniczych, retencjonowanie wód opadowych;
7. Wspieranie działań skutkujących poprawą warunków aerosanitarnych;
8. Ograniczenie uciążliwości hałasowych poprzez stosowanie rozwiązań izolacyjnych, biologicznych i technicznych;
9. Poprawa i ochrona rolniczej przestrzeni produkcyjnej ze szczególnym uwzględnieniem gospodarki żywnościowej i wyspecjalizowanej produkcji rolnej;
10. Rozwój przetwórstwa opartego o zasoby leśne oraz doskonalenie integracji funkcjonalnej leśnictwa z przemysłem drzewnym.

Strefa społeczna – tom I

Wnioski i rekomendacje

1. Zwiększenie dostępności do usług medycznych, w tym usług specjalistycznych;

2. Zwiększenie dostępności do usług sportu i rekreacji;
3. Zapewnienie dostępności do placówek edukacyjnych na poziomie przedszkolnym i szkolnym;
4. Prowadzenie działań mających na celu wspieranie kształcenia zawodowego w oparciu o współpracę z sektorem gospodarki;
5. Rewitalizacja obszarów zdegradowanych;
6. Kształtowanie wysokiej jakości przestrzeni publicznych;
7. Rozwój budownictwa mieszkaniowego o odpowiednim standardzie;
8. Rozwój spójnej struktury osadniczej w oparciu o powiązania funkcjonalno-przestrzenne;
9. Rozwój ośrodków usługowych.

Strefa kulturowa – tom I

Wnioski i rekomendacje

1. Zachowanie i ochrona obiektów zabytkowych;
 - ruina fary w Gubinie;
2. Sporządzanie i realizacja lokalnych programów opieki nad zabytkami;
3. Objęcie obiektów zabytkowych właściwą ochroną w miejscowych planach zagospodarowania przestrzennego;
4. Wspieranie tworzenia parków kulturowych, ustanawiania pomników historii;
5. Zachowanie historycznie ukształtowanych układów urbanistycznych, ruralistycznych i przestrzennych;
6. Odpowiednie wyeksponowanie obiektów zabytkowych i walorów krajobrazowych, z zachowaniem cech tradycyjnego budownictwa;
7. Wykorzystanie walorów dziedzictwa kulturowego w celach turystycznych ze szczególnym uwzględnieniem szlaków kulturowych;
8. Zwiększenie dostępności wysokiej jakości oferty kulturalnej;
 - Utworzenie ośrodka informacji turystycznej.

Strefa ekonomiczno-gospodarcza – tom I

Wnioski i rekomendacje

1. Rozwój stref ekonomicznych i gospodarczych oraz wspieranie powstawania i działalności parków naukowo-technologicznych i przemysłowych, centrów transferu technologii, ośrodków strefy B+R oraz inkubatorów przedsiębiorczości;
2. Rozwój i promocja klastrów odpowiadających lokalnej specyfice gospodarczej;
3. Uwzględnienie inwestycji związanych z rozwojem przemysłu wydobywczego;
4. Wspieranie inicjatyw służących zmniejszeniu bezrobocia i zwiększeniu aktywności zawodowej ludności;
5. Rozbudowa infrastruktury turystycznej i kreowanie spójnego wizerunku regionu oraz produktów turystycznych;
6. Poprawa i ochrona rolniczej przestrzeni produkcyjnej ze szczególnym uwzględnieniem gospodarki żywnościowej i wyspecjalizowanej produkcji rolnej;
7. Rozwój przetwórstwa opartego o zasoby leśne oraz doskonalenie integracji funkcjonalnej leśnictwa z przemysłem drzewnym;
8. Rozwój funkcji usługowych o szczególnym znaczeniu gospodarczym.

Komunikacja i transport – tom I

Wnioski i rekomendacje

1. Poprawa drogowej dostępności komunikacyjnej w zakresie powiązań zewnętrznych i wewnętrznych, w tym budowa i modernizacja sieci dróg krajowych i wojewódzkich;
2. Poprawa bezpieczeństwa ruchu drogowego, w szczególności poprzez budowę obwodnic i działania mające na celu uspokojenie ruchu;
3. Uwzględnienie inwestycji związanych z modernizacją linii kolejowych o znaczeniu lokalnym i ponadlokalnym;
 - Odbudowa linii kolejowej nr 275 na odcinku Lubsko – Gubin;

4. Podjęcie działań mających na celu integrację różnych typów transportu ze szczególnym uwzględnieniem węzłów przesiadkowych;
 - Wykształcenie węzła komunikacyjnego o znaczeniu lokalnym;
5. Wzrost dostępności transportu publicznego;
 - Przywrócenie ruchu pasażerskiego na linii kolejowej nr 358 na odcinku Czerwieńsk – Guben (Niemcy);
6. Zwiększenie wykorzystywania transportu kombinowanego do przewozu towarów;
7. Modernizacja infrastruktury związanej z obsługą transportu wodnego, zwiększenie wykorzystania dróg wodnych do przewozów towarów oraz w celach turystyczno-rekreacyjnych;
8. Rozwój sieci dróg i szlaków rowerowych oraz propagowanie roweru jako środka codziennej komunikacji.

Infrastruktura techniczna – tom I

Wnioski i rekomendacje

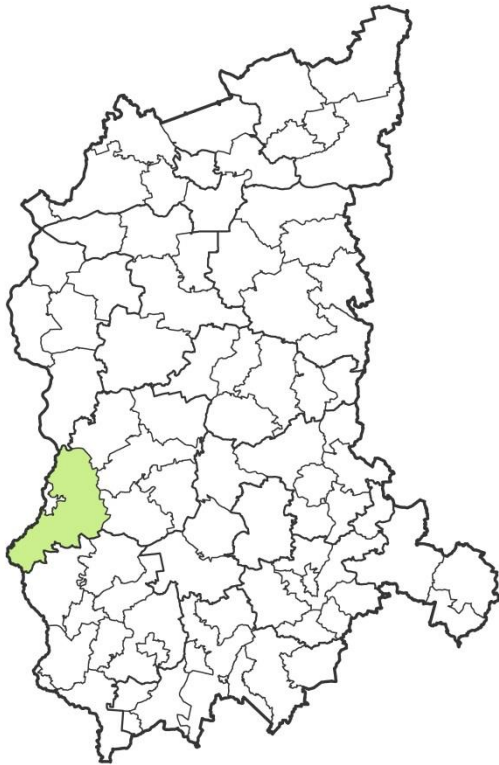
1. Uzbrojenie terenów inwestycyjnych w niezbędną infrastrukturę techniczną;
2. Rozbudowa infrastruktury wodociągowej i kanalizacyjnej;
3. Uwzględnienie nowych terenów przeznaczonych do zabudowy w zakresie rozbudowy sieci wodociągowej i kanalizacyjnej;
4. Podjęcie działań mających na celu poprawę efektywności energetycznej;
5. Zapewnienie bezpieczeństwa energetycznego poprzez budowę oraz modernizację sieci elektroenergetycznych i gazowych;
6. Rozwój społeczeństwa informacyjnego poprzez budowę oraz modernizację infrastruktury teleinformatycznej;
7. Upowszechnienie i promocja technologii informacyjnych;
8. Podjęcie działań mających na celu usunięcie azbestu i wyrobów zawierających azbest;
9. Wzrost wykorzystania OZE poprzez generację rozproszoną;
10. Wyznaczanie obszarów z dopuszczeniem lokalizacji instalacji wykorzystujących odnawialne źródła energii o mocy powyżej 100 kW.

Strefa obronności i bezpieczeństwa – tom I

Wnioski i rekomendacje

1. Uwzględnienie stref ochronnych wokół terenów zamkniętych, lotnisk oraz dróg międzypoligonowych;
2. Utrzymanie sieci bezpieczeństwa granic państwa;
3. Utrzymanie, rozbudowa i integracja sieci zarządzania kryzysowego i ratownictwa;
4. Przeciwdziałanie zagrożeniu powodziowemu oraz uwzględnienie stref zagrożenia powodziowego.

Nazwa gminy	GUBIN (gmina wiejska)
Typ jednostki samorządu terytorialnego	gmina wiejska
Powiat	krośnieński
Powierzchnia	379 km²
Liczba mieszkańców	7 295



1. OBSZARY FUNKCJONALNE

Gmina Gubin należy do następujących obszarów funkcjonalnych:

- wiejskie obszary funkcjonalne wymagające wsparcia procesów rozwojowych;
- obszary narażone na niebezpieczeństwo powodzi w skali dorzeczy;
- obszary cenne przyrodniczo;
- obszary ochrony krajobrazów kulturowych;
- obszary ochrony i kształtowania zasobów wodnych;
- obszary ochrony strategicznych złóż kopalin;
- obszary o najniższym stopniu rozwoju i pogarszających się perspektywach rozwojowych;
- obszary o najniższym poziomie dostępu do dóbr i usług warunkujących możliwości rozwojowe;
- obszary przygraniczne (strefa I, II i III).

2. INWESTYCJE CELU PUBLICZNEGO

W PZPWL, zgodnie z art. 39 ust. 5 ustawy z dnia 27 marca 2003 r. o planowaniu i zagospodarowaniu przestrzennym (Dz. U. z 2017 r., poz. 1073 z późn. zm.), uwzględniono inwestycje celu publicznego o znaczeniu ponadlokalnym, ustalone w dokumentach przyjętych przez Sejm Rzeczypospolitej Polskiej, Radę Ministrów, właściwego ministra lub sejmik województwa. W granicach gminy Gubin znalazły się następujące inwestycje celu publicznego o znaczeniu ponadlokalnym:

Inwestycje celu publicznego o znaczeniu ponadlokalnym w zakresie systemu przyrodniczego – tom I

Nazwa inwestycji	Dokumenty źródłowe
1. Działania udrażniające w zakresie potrzeb przywracania ciągłości morfologicznej cieków województwa lubuskiego (rz. Nysa Łużycka, Młynówka Chlebowo, Lubsza)	• Program udrożnienia wód płynących dla celów rybactwa w województwie lubuskim na lata 2005–2020
2. Osiągnięcie właściwego stanu ochrony lub jego poprawę w odniesieniu do typów siedlisk przyrodniczych i gatunków o znaczeniu priorytetowym występujących w obszarach Natura 2000, które wymagają ochrony czynnej	• Program Operacyjny Infrastruktura i Środowisko 2014–2020 • Priorytetowe Ramy Działań dla sieci Natura 2000 na Wieloletni Program Finansowania UE w latach 2014–2020
3. Poprawa lub osiągnięcie właściwego stanu ochrony w odniesieniu do pozostałych typów siedlisk przyrodniczych i gatunków występujących w obszarach Natura 2000	• Program Operacyjny Infrastruktura i Środowisko 2014–2020 • Priorytetowe Ramy Działań dla sieci Natura 2000 na Wieloletni Program Finansowania UE w latach 2014–2020

Inwestycje celu publicznego o znaczeniu ponadlokalnym w zakresie społeczno-gospodarczym – tom I

Nazwa inwestycji	Dokumenty źródłowe
1. Kopalnia węgla brunatnego eksploatująca złożo Gubin 2	<ul style="list-style-type: none"> Strategia Rozwoju Województwa Lubuskiego 2020

Inwestycje celu publicznego o znaczeniu ponadlokalnym w zakresie dziedzictwa kulturowego i turystyki – tom I

1. brak

Inwestycje celu publicznego o znaczeniu ponadlokalnym w zakresie komunikacji i transportu – tom I

Nazwa inwestycji	Dokumenty źródłowe
1. Przebudowa skrzyżowania DK32 z DW286, budowa oświetlenia w m. Gubinek	<ul style="list-style-type: none"> Program Budowy Dróg Krajowych na lata 2014-2023 (z perspektywą do 2025 r.) – Program Likwidacji Miejsc Niebezpiecznych
2. Przebudowa skrzyżowania DK32 z DW285, budowa oświetlenia w m. Gubinek	<ul style="list-style-type: none"> Program Budowy Dróg Krajowych na lata 2014-2023 (z perspektywą do 2025 r.) – Program Likwidacji Miejsc Niebezpiecznych
3. Infrastruktura drogowa w ramach budowy kompleksu wydobywczo-energetycznego Gubin – Brody	<ul style="list-style-type: none"> Kontrakt Terytorialny dla Województwa Lubuskiego – przedsięwzięcia warunkowe, których realizacja jest uzależniona między innymi od dostępności środków finansowych Program Rozwoju Transportu Województwa Lubuskiego
4. Modernizacja DW286 na odc. Gubin – Biecz	<ul style="list-style-type: none"> Plan inwestycji priorytetowych planowanych do realizacji na drogach wojewódzkich w ramach RPO – Lubuskie 2020 – budowa kompleksu wydobywczo-energetycznego Gubin – Brody wraz z infrastrukturą towarzyszącą
5. Przebudowa DW138 na odc. Gubin – Połęczko	<ul style="list-style-type: none"> Plan inwestycji priorytetowych planowanych do realizacji na drogach wojewódzkich w ramach RPO – Lubuskie 2020 – lista zadań rezerwowych Program Rozwoju Transportu Województwa Lubuskiego
6. Prace na linii kolejowej nr 358 odcinek Czerwieńsk – Gubin	<ul style="list-style-type: none"> Kontrakt Terytorialny dla Województwa Lubuskiego – przedsięwzięcia warunkowe, których realizacja jest uzależniona między innymi od dostępności środków finansowych Strategia Rozwoju Transportu do 2020 roku (z perspektywą do 2030 roku) – Projekt Pipeline Krajowy Program Kolejowy do 2023 roku – lista rezerwowa
7. Remont i modernizacja zabudowy regulacyjnej Odry swobodnie płynącej – odbudowa i modernizacja zabudowy regulacyjnej – w celu przystosowania odcinka Odry od Malczyc do ujścia Nysy Łużyckiej do III klasy drogi wodnej – na terenie województwa lubuskiego	<ul style="list-style-type: none"> Kontrakt Terytorialny dla Województwa Lubuskiego Strategia Rozwoju Transportu do 2020 roku (z perspektywą do 2030 roku) Program Rozwoju Transportu Województwa Lubuskiego
8. Budowa infrastruktury postojowo-cumowniczej na Odrze dolnej i granicznej oraz nowe oznakowanie szlaku żeglugowego	<ul style="list-style-type: none"> Strategia Rozwoju Transportu do 2020 roku (z perspektywą do 2030 roku) Program Rozwoju Transportu Województwa Lubuskiego Plan zarządzania ryzykiem powodziowym dla obszaru dorzecza Odry (2016)
9. Przystosowanie Odrzańskiej Drogi Wodnej do parametrów klasy Va	<ul style="list-style-type: none"> Założenia do planów rozwoju śródlądowych dróg wodnych w Polsce na lata 2016-2020 z perspektywą do roku 2030

10. Modernizacja Odrzańskiej Drogi Wodnej E30

- Strategia Rozwoju Województwa Lubuskiego 2020
- Strategia Rozwoju Polski Zachodniej 2020

Inwestycje celu publicznego o znaczeniu ponadlokalnym w zakresie infrastruktury technicznej – tom I

Nazwa inwestycji	Dokumenty źródłowe
1. Budowa nowych punktów selektywnego zbierania odpadów komunalnych	<ul style="list-style-type: none"> • Aktualizacja Wojewódzkiego Planu Gospodarki Odpadami wraz z Planem Inwestycyjnym w zakresie odpadów komunalnych
2. Instalacja termicznego przekształcania odpadów innych niż zmieszane odpady komunalne	<ul style="list-style-type: none"> • Aktualizacja Wojewódzkiego Planu Gospodarki Odpadami wraz z Planem Inwestycyjnym w zakresie odpadów komunalnych
3. Budowa instalacji termicznego przekształcania odpadów m. in. medycznych. Weterynaryjnych, osadów ściekowych w gminie Gubin	<ul style="list-style-type: none"> • Aktualizacja Wojewódzkiego Planu Gospodarki Odpadami wraz z Planem Inwestycyjnym w zakresie odpadów komunalnych
4. Budowa instalacji termicznego przekształcania odpadów m. in. medycznych. Weterynaryjnych, osadów ściekowych w gminie Gubin	<ul style="list-style-type: none"> • Aktualizacja Wojewódzkiego Planu Gospodarki Odpadami wraz z Planem Inwestycyjnym w zakresie odpadów komunalnych

Inwestycje celu publicznego o znaczeniu ponadlokalnym w zakresie obronności i bezpieczeństwa – tom I

Nazwa inwestycji	Dokumenty źródłowe
1. Regulacja Odry na odcinku od Brzegu Dolnego do ujścia Nisy Łużyckiej	<ul style="list-style-type: none"> • Plan gospodarowania wodami na obszarze dorzecza Odry (2016)
2. Ochrona przeciwpowodziowa miasta Nowa Sól i obszarów poniżej miasta Krosno Odrzańskie (Wężyńska-Chlebowo – budowa lewostronnego wału przeciwpowodziowego rzeki Odry gm. Maszewo, gm. Gubin gm. Krosno Odrzańskie)	<ul style="list-style-type: none"> • Plan zarządzania ryzykiem powodziowym dla obszaru dorzecza Odry (2016) • Wieloletnia Prognoza Finansowa Województwa Lubuskiego na lata 2017–2029 • Regionalny Program Operacyjny – Lubuskie 2020 • Plan inwestycji planowanych do realizacji w zakresie melioracji wodnych podstawowych w ramach nowej perspektywy finansowej 2014–2020
3. Zwiększenie rozstawu wałów Nisy Łużyckiej powyżej Gubina	<ul style="list-style-type: none"> • Plan zarządzania ryzykiem powodziowym dla obszaru dorzecza Odry (2016)
4. Zabezpieczenie przed powodzią m. Gubin w km 14+900–16+000 rz. Nisy Łużyckiej wraz z ujściowym odcinkiem rz. Lubszy	<ul style="list-style-type: none"> • Plan zarządzania ryzykiem powodziowym dla obszaru dorzecza Odry (2016) • Plan inwestycji planowanych do realizacji w zakresie melioracji wodnych podstawowych w ramach nowej perspektywy finansowej 2014–2020
5. Rzeka Strumień – odbudowa rzeki, etap I	<ul style="list-style-type: none"> • Plan gospodarowania wodami na obszarze dorzecza Odry (2016)
6. Rzeka Strumień – odbudowa rzeki, etap II	<ul style="list-style-type: none"> • Plan gospodarowania wodami na obszarze dorzecza Odry (2016)
7. Zakup sprzętu do monitorowania obiektów ochrony przeciwpowodziowej województwa lubuskiego	<ul style="list-style-type: none"> • Wieloletnia Prognoza Finansowa Województwa Lubuskiego na lata 2017–2029
8. Ochrona/zwiększanie retencji na obszarach rolniczych. Opracowanie szczegółowej analizy i projektu możliwości zwiększenia retencji obszarów rolniczych w zlewniach nizinnych. Dot. zlewni Bobru i Nisy Łużyckiej	<ul style="list-style-type: none"> • Plan zarządzania ryzykiem powodziowym dla obszaru dorzecza Odry (2016)
9. Odtwarzanie retencji dolin rzek. Opracowanie programu możliwości i efektywności rozstawu lub likwidacji wałów przeciwpowodziowych w regionie wodnym	<ul style="list-style-type: none"> • Plan zarządzania ryzykiem powodziowym dla obszaru dorzecza Odry (2016)
10. Renaturyzacja koryt cieków i ich brzegów. Opracowanie szczegółowej koncepcji możliwości renaturyzacji dolin rzecznych w regionie wodnym	<ul style="list-style-type: none"> • Plan zarządzania ryzykiem powodziowym dla obszaru dorzecza Odry (2016)
11. Modernizacja konstrukcji istniejących budynków	<ul style="list-style-type: none"> • Plan zarządzania ryzykiem powodziowym dla obszaru

<p>i budowa nowych o konstrukcjach odpornych na zalanie. Uszczelnianie budynków, stosowanie materiałów wodoodpornych. Trwałe zabezpieczenie terenu wokół budynków. Identyfikacja i sporządzenie wyceny działań modernizacyjnych wraz z opracowaniem programu dopłat dla właścicieli budynków przeznaczonych do umocnienia w obszarze zagrożenia powodzią o Q1%</p> <p>12. Modernizacja konstrukcji istniejących budynków i budowa nowych o konstrukcjach odpornych na zalanie. Uszczelnianie budynków, stosowanie materiałów wodoodpornych. Trwałe zabezpieczenie terenu wokół budynków. Wdrożenie i realizacja programu dopłat dla właścicieli budynków przeznaczonych do umocnienia w obszarze zagrożenia powodzią o Q1%</p> <p>13. Nadzór projektowo-konstrukcyjny. Zarządzanie projektem, pomoc techniczna, oraz wsparcie jednostek w zakresie wdrażania <i>Projektu ochrony przeciwpowodziowej w dorzeczu Odry i Wisły</i></p>	<p>dorzeczca Odry (2016)</p> <ul style="list-style-type: none"> • Plan zarządzania ryzykiem powodziowym dla obszaru dorzecza Odry (2016) • Plan inwestycji planowanych do realizacji w zakresie melioracji wodnych podstawowych w ramach nowej perspektywy finansowej 2014–2020
---	---

3. POZOSTAŁE ZADANIA O ZNACZENIU PONADLOKALNYM

Część ustaleń w dokumentach przyjętych przez Sejm Rzeczypospolitej Polskiej, Radę Ministrów, właściwego ministra lub sejmik województwa nie stanowi inwestycji celu publicznego w rozumieniu ustawy z dnia 21 sierpnia 1997 r. o gospodarce nieruchomościami (Dz. U. z 2018 r. poz. 121). Zadania te są istotne dla rozwoju województwa lubuskiego oraz są zbieżne z zadaniami samorządu województwa wynikającymi z ustaleń ustawy z dnia 5 czerwca 1998 r. o samorządzie województwa (Dz. U. z 2017 r. poz. 2096 z późn. zm.). W gminie Gubin są to:

Zadania w zakresie systemu przyrodniczego – tom I

Nazwa zadania	Dokumenty źródłowe
<p>1. Działania na rzecz zapewnienia korzyści ekosystemowych Natury 2000, w szczególności w kwestii łagodzenia skutków zmian klimatycznych oraz adaptacji do zmian klimatu</p> <p>2. Działania na rzecz promocji zrównoważonej turystyki i zielonych miejsc pracy na terenach obszarów Natura 2000 oraz na rzecz promocji innowacyjnych rozwiązań związanych z siecią Natura 2000</p>	<ul style="list-style-type: none"> • Program Operacyjny Infrastruktura i Środowisko 2014–2020 • Priorytetowe Ramy Działań dla sieci Natura 2000 na Wieloletni Program Finansowania UE w latach 2014–2020 • Program Operacyjny Infrastruktura i Środowisko 2014–2020 • Priorytetowe Ramy Działań dla sieci Natura 2000 na Wieloletni Program Finansowania UE w latach 2014–2020

Zadania w zakresie społeczno-gospodarczym – tom I

1. brak

Zadania w zakresie dziedzictwa kulturowego i turystyki – tom I

1. brak

Zadania w zakresie komunikacji i transportu – tom I

Nazwa zadania	Dokumenty źródłowe
<p>1. Stworzenie regionalnego planu rozwoju infrastruktury turystycznej dróg wodnych</p>	<ul style="list-style-type: none"> • Program Rozwoju Lubuskiej Turystyki do 2020 roku

Zadania w zakresie infrastruktury technicznej – tom I

Nazwa zadania	Dokumenty źródłowe
1. Budowa Elektrowni Gubin ¹	<ul style="list-style-type: none">• Koncepcja Przestrzennego Zagospodarowania Kraju 2030• Strategia Rozwoju Województwa Lubuskiego 2020• Strategia Energetyki Województwa Lubuskiego

Zadania w zakresie obronności i bezpieczeństwa – tom I

1. brak

4. WNIOSKI I REKOMENDACJE Z PZPWL

Ustalenia PZPWL należy uwzględnić w gminnych opracowaniach planistycznych, szczególnie w studiach uwarunkowań i kierunków zagospodarowania przestrzennego gmin. Dla gminy Gubin sformułowano następujące wnioski i rekomendacje z PZPWL:

Strefa przyrodnicza – tom I

Wnioski i rekomendacje

1. Kształtowanie zagospodarowania terenów w obszarach chronionych w dostosowaniu do przedmiotu ochrony oraz zgodnie z przepisami w zakresie ochrony przyrody oraz dokumentami nadrzędnymi;
2. Zachowanie integralności obszarów węzłowych i zapewnienie drożności korytarzy wyznaczonych w ramach krajowej sieci ekologicznej, w tym odtworzenie drożności korytarzy ichtiologicznych; kształtowanie systemu przyrodniczego poszczególnych miast i gmin w sposób zapewniający ich spójność i powiązanie z krajową siecią ekologiczną;
3. Ochrona ekosystemów mających znaczenie dla zachowania bioróżnorodności, w tym ekosystemów wodnych, bagiennych, leśnych i łąkowych;
4. Prowadzenie racjonalnego gospodarowania zasobami złóż kopalin oraz kompleksowego wykorzystania, w tym kopalin towarzyszących;
5. Ochrona zasobów wód podziemnych GZWP zgodnie z warunkami określonymi dla ich obszarów ochronnych;
6. Zwiększanie retencji zlewni – realizacja obiektów małej retencji, poprawa stosunków wodnych na obszarach rolniczych, retencjonowanie wód opadowych;
7. Wspieranie działań skutkujących poprawą warunków aerosanitarnych;
8. Ograniczenie uciążliwości hałasowych poprzez stosowanie rozwiązań izolacyjnych, biologicznych i technicznych;
9. Poprawa i ochrona rolniczej przestrzeni produkcyjnej ze szczególnym uwzględnieniem gospodarki żywnościowej i wyspecjalizowanej produkcji rolnej;
10. Rozwój przetwórstwa opartego o zasoby leśne oraz doskonalenie integracji funkcjonalnej leśnictwa z przemysłem drzewnym.

Strefa społeczna – tom I

Wnioski i rekomendacje

1. Zwiększenie dostępności do usług medycznych, w tym usług specjalistycznych;
2. Zwiększenie dostępności do usług sportu i rekreacji;
3. Zapewnienie dostępności do placówek edukacyjnych na poziomie przedszkolnym i szkolnym;
4. Prowadzenie działań mających na celu wspieranie kształcenia zawodowego w oparciu o współpracę z sektorem gospodarki;

¹ Budowa elektrowni jest inwestycją planowaną i na obecnym etapie nie jest prowadzona procedura lokalizacyjna. W przypadku stwierdzenia możliwości wystąpienia transgranicznego oddziaływania na środowisko na skutek realizacji planowanego przedsięwzięcia, zostanie przeprowadzone postępowanie dotyczące transgranicznego oddziaływania na środowisko. Strona niemiecka zostanie poinformowana o wszczęciu postępowania i zapewniona jej zostanie możliwość uczestnictwa w konsultacjach społecznych.

5. Rewitalizacja obszarów zdegradowanych;
6. Kształtowanie wysokiej jakości przestrzeni publicznych;
7. Rozwój budownictwa mieszkaniowego o odpowiednim standardzie;
8. Rozwój spójnej struktury osadniczej w oparciu o powiązania funkcjonalno-przestrzenne;
9. Rozwój ośrodków usługowych.

Strefa kulturowa – tom I

Wnioski i rekomendacje

1. Zachowanie i ochrona obiektów zabytkowych;
 - Polanowice – grodzisko lużyckie;
2. Sporządzanie i realizacja lokalnych programów opieki nad zabytkami;
3. Objęcie obiektów zabytkowych właściwą ochroną w miejscowych planach zagospodarowania przestrzennego;
4. Wspieranie tworzenia parków kulturowych, ustanawiania pomników historii;
5. Zachowanie historycznie ukształtowanych układów urbanistycznych, ruralistycznych i przestrzennych;
6. Odpowiednie wyekspozowanie obiektów zabytkowych i walorów krajobrazowych, z zachowaniem cech tradycyjnego budownictwa;
7. Wykorzystanie walorów dziedzictwa kulturowego w celach turystycznych ze szczególnym uwzględnieniem szlaków kulturowych;
8. Zwiększenie dostępności wysokiej jakości oferty kulturalnej.

Strefa ekonomiczno-gospodarcza – tom I

Wnioski i rekomendacje

1. Rozwój stref ekonomicznych i gospodarczych oraz wspieranie powstawania i działalności parków naukowo-technologicznych i przemysłowych, centrów transferu technologii, ośrodków strefy B+R oraz inkubatorów przedsiębiorczości;
2. Rozwój i promocja klastrów odpowiadających lokalnej specyfice gospodarczej;
3. Uwzględnienie inwestycji związanych z rozwojem przemysłu wydobywczego;
4. Wspieranie inicjatyw służących zmniejszeniu bezrobocia i zwiększeniu aktywności zawodowej ludności;
5. Rozbudowa infrastruktury turystycznej i kreowanie spójnego wizerunku regionu oraz produktów turystycznych;
6. Poprawa i ochrona rolniczej przestrzeni produkcyjnej ze szczególnym uwzględnieniem gospodarki żywnościowej i wyspecjalizowanej produkcji rolnej;
7. Rozwój przetwórstwa opartego o zasoby leśne oraz doskonalenie integracji funkcjonalnej leśnictwa z przemysłem drzewnym;
8. Rozwój funkcji usługowych o szczególnym znaczeniu gospodarczym.

Komunikacja i transport – tom I

Wnioski i rekomendacje

1. Poprawa drogowej dostępności komunikacyjnej w zakresie powiązań zewnętrznych i wewnętrznych, w tym budowa i modernizacja sieci dróg krajowych i wojewódzkich;
2. Poprawa bezpieczeństwa ruchu drogowego, w szczególności poprzez budowę obwodnic i działania mające na celu uspokojenie ruchu;
3. Uwzględnienie inwestycji związanych z modernizacją linii kolejowych o znaczeniu lokalnym i ponadlokalnym;
 - Odbudowa linii kolejowej nr 275 na odcinku Lubsko – Gubin;
4. Podjęcie działań mających na celu integrację różnych typów transportu ze szczególnym uwzględnieniem węzłów przesiadkowych;
5. Wzrost dostępności transportu publicznego;
 - Przywrócenie ruchu pasażerskiego na linii kolejowej nr 358 na odcinku Czerwieńsk – Guben (Niemcy);
6. Zwiększenie wykorzystywania transportu kombinowanego do przewozu towarów;

7. Modernizacja infrastruktury związanej z obsługą transportu wodnego, zwiększenie wykorzystania dróg wodnych do przewozów towarów oraz w celach turystyczno-rekreacyjnych;
 - Docelowe podniesienie żeglowności międzynarodowej drogi wodnej E30 do Va klasy żeglowności;
8. Rozwój sieci dróg i szlaków rowerowych oraz propagowanie roweru jako środka codziennej komunikacji;
 - Utworzenie Odrzańskiej Drogi Rowerowej.

Infrastruktura techniczna – tom I

Wnioski i rekomendacje

1. Uzbrojenie terenów inwestycyjnych w niezbędną infrastrukturę techniczną;
2. Zabezpieczenie rezerw terenowych pod infrastrukturę techniczną, w szczególności linie elektroenergetyczne wysokich i najwyższych napięć oraz gazociągi wysokiego ciśnienia;
3. Rozbudowa infrastruktury wodociągowej i kanalizacyjnej;
4. Uwzględnienie nowych terenów przeznaczonych do zabudowy w zakresie rozbudowy sieci wodociągowej i kanalizacyjnej;
5. Podjęcie działań mających na celu poprawę efektywności energetycznej;
6. Zapewnienie bezpieczeństwa energetycznego poprzez budowę oraz modernizację sieci elektroenergetycznych i gazowych;
7. Rozwój społeczeństwa informacyjnego poprzez budowę oraz modernizację infrastruktury teleinformatycznej;
8. Upowszechnienie i promocja technologii informacyjnych;
9. Podjęcie działań mających na celu usunięcie azbestu i wyrobów zawierających azbest;
10. Wzrost wykorzystania OZE poprzez generację rozproszoną;
11. Wyznaczanie obszarów z dopuszczeniem lokalizacji instalacji wykorzystujących odnawialne źródła energii o mocy powyżej 100 kW.

Strefa obronności i bezpieczeństwa – tom I

Wnioski i rekomendacje

1. Utrzymanie sieci bezpieczeństwa granic państwa;
2. Utrzymanie, rozbudowa i integracja sieci zarządzania kryzysowego i ratownictwa;
3. Przeciwdziałanie zagrożeniu powodziowemu oraz uwzględnienie stref zagrożenia powodziowego.

Nazwa gminy	ŁŁOWA
Typ jednostki samorządu terytorialnego	gmina miejsko-wiejska
Powiat	żagański
Powierzchnia	153 km²
Liczba mieszkańców	6 964



1. OBSZARY FUNKCJONALNE

Gmina łłowa należy do następujących obszarów funkcjonalnych:

- miejski obszar funkcjonalny ośrodka subregionalnego Żary-Żagań;
- wiejskie obszary funkcjonalne uczestniczące w procesach rozwojowych;
- tereny zamknięte;
- obszary narażone na niebezpieczeństwo powodzi w skali dorzeczy;
- obszary cenne przyrodniczo;
- obszary ochrony krajobrazów kulturowych;
- obszary ochrony i kształtowania zasobów wodnych;
- obszary ochrony strategicznych złóż kopalin;
- obszary o najniższym stopniu rozwoju i pogarszających się perspektywach rozwojowych;
- obszary przygraniczne (strefa II i III);
- obszary o najniższej dostępności transportowej do ośrodków wojewódzkich.

2. INWESTYCJE CELU PUBLICZNEGO

W PZPW, zgodnie z art. 39 ust. 5 ustawy z dnia 27 marca 2003 r. o planowaniu i zagospodarowaniu przestrzennym (Dz. U. z 2017 r., poz. 1073 z późn. zm.), uwzględniono inwestycje celu publicznego o znaczeniu ponadlokalnym, ustalone w dokumentach przyjętych przez Sejm Rzeczypospolitej Polskiej, Radę Ministrów, właściwego ministra lub sejmik województwa. W granicach gminy łłowa znalazły się następujące inwestycje celu publicznego o znaczeniu ponadlokalnym:

Inwestycje celu publicznego o znaczeniu ponadlokalnym w zakresie systemu przyrodniczego – tom I

Nazwa inwestycji	Dokumenty źródłowe
<ol style="list-style-type: none"> 1. Osiągnięcie właściwego stanu ochrony lub jego poprawę w odniesieniu do typów siedlisk przyrodniczych i gatunków o znaczeniu priorytetowym występujących w obszarach Natura 2000, które wymagają ochrony czynnej 2. Poprawa lub osiągnięcie właściwego stanu ochrony w odniesieniu do pozostałych typów siedlisk przyrodniczych i gatunków występujących w obszarach Natura 2000 	<ul style="list-style-type: none"> • Program Operacyjny Infrastruktura i Środowisko 2014–2020 • Priorytetowe Ramy Działań dla sieci Natura 2000 na Wieloletni Program Finansowania UE w latach 2014–2020 • Program Operacyjny Infrastruktura i Środowisko 2014–2020 • Priorytetowe Ramy Działań dla sieci Natura 2000 na Wieloletni Program Finansowania UE w latach 2014–2020

Inwestycje celu publicznego o znaczeniu ponadlokalnym w zakresie społeczno-gospodarczym – tom I

1. brak

Inwestycje celu publicznego o znaczeniu ponadlokalnym w zakresie dziedzictwa kulturowego i turystyki – tom I

1. brak

Inwestycje celu publicznego o znaczeniu ponadlokalnym w zakresie komunikacji i transportu – tom I

Nazwa inwestycji	Dokumenty źródłowe
1. Budowa autostrady A18 Olszyna – Golnice (przebudowa jezdni południowej)	<ul style="list-style-type: none"> • Program Budowy Dróg Krajowych na lata 2014-2023 (z perspektywą do 2025 r.) • Kontrakt Terytorialny dla Województwa Lubuskiego – przedsięwzięcia warunkowe, których realizacja jest uzależniona między innymi od dostępności środków finansowych • Strategia Rozwoju Transportu do 2020 roku (z perspektywą do 2030 roku) • Strategia Rozwoju Województwa Lubuskiego 2020
2. Budowa obwodnicy Iłowej w ciągu DW296 – dojazd w kierunku węzła na autostradzie A-18	<ul style="list-style-type: none"> • Plan inwestycji priorytetowych planowanych do realizacji na drogach wojewódzkich w ramach RPO – Lubuskie 2020 – lista zadań rezerwowych, obwodnice: lista podstawowa • Program Rozwoju Transportu Województwa Lubuskiego
3. Modernizacja DW300 na odc. Iłowa – Gozdnicza	<ul style="list-style-type: none"> • Plan inwestycji priorytetowych planowanych do realizacji na drogach wojewódzkich w ramach RPO – Lubuskie 2020 – lista zadań rezerwowych, zdiagnozowane potrzeby – zadania nie posiadające dokumentacji projektowej

Inwestycje celu publicznego o znaczeniu ponadlokalnym w zakresie infrastruktury technicznej – tom I

Nazwa inwestycji	Dokumenty źródłowe
1. Modernizacja linii 220 kV Mikułowa – Leśniów	<ul style="list-style-type: none"> • Program Operacyjny Infrastruktura i Środowisko 2014 – 2020 – Lista projektów strategicznych dla infrastruktury energetycznej • Strategia Energetyki Województwa Lubuskiego • (Plan rozwoju w zakresie zaspokojenia obecnego i przyszłego zapotrzebowania na energię elektryczną na lata 2016 – 2025 – Polskie Sieci Elektroenergetyczne) • Plan rozwoju ENEA Operator Sp. z o.o. na lata 2017-2022
2. Linia napowietrzna WN-110 kV relacji: GPZ Jankowa Żagańska (JAZ) – kier. GPZ Bolesławiec (stacja innego OSD), planowana do modernizacji celem zwiększenia jej przepustowości	<ul style="list-style-type: none"> • Plan rozwoju ENEA Operator Sp. z o.o. na lata 2014-2019
3. Linia napowietrzna WN-110 kV relacji: GPZ Jankowa Żagańska (JAZ) ÷ GPZ Żagań (ZAG) planowana do modernizacji	<ul style="list-style-type: none"> • Plan rozwoju ENEA Operator Sp. z o.o. na lata 2017-2022
4. Planowana rozbudowa stacji GPZ Jankowa Żagańska (JAZ) w celu poprawy niezawodności sieci oraz umożliwienia przyłączenia kolejnych podmiotów do sieci	<ul style="list-style-type: none"> • Plan rozwoju ENEA Operator Sp. z o.o. na lata 2017-2022
5. Planowana przebudowa linii WN-110 kV relacji GPZ Jankowa Żagańska (JAZ) – GPZ Bolesławiec (BLM) do gabarytów linii dwutorowej	<ul style="list-style-type: none"> • Plan rozwoju ENEA Operator Sp. z o.o. na lata 2017-2022

6. Planowana modernizacja stacji GPZ Jankowa Żagańska (JAZ) celem poprawy niezawodności sieci oraz umożliwienia przyłączenia kolejnych podmiotów do sieci	<ul style="list-style-type: none"> Plan rozwoju ENEA Operator Sp. z o.o. na lata 2017-2022
---	---

Investycje celu publicznego o znaczeniu ponadlokalnym w zakresie obronności i bezpieczeństwa – tom I

Nazwa inwestycji	Dokumenty źródłowe
<ol style="list-style-type: none"> Budowa zbiornika retencyjnego Iłowa Zakup sprzętu do monitorowania obiektów ochrony przeciwpowodziowej województwa lubuskiego Odtwarzanie retencji dolin rzek. Opracowanie programu możliwości i efektywności rozstawu lub likwidacji wałów przeciwpowodziowych w regionie wodnym Renaturyzacja koryt cieków i ich brzegów. Opracowanie szczegółowej koncepcji możliwości renaturyzacji dolin rzecznych w regionie wodnym Modernizacja konstrukcji istniejących budynków i budowa nowych o konstrukcjach odpornych na zalanie. Uszczelnianie budynków, stosowanie materiałów wodoodpornych. Trwałe zabezpieczenie terenu wokół budynków. Identyfikacja i sporządzanie wyceny działań modernizacyjnych wraz z opracowaniem programu dopłat dla właścicieli budynków przeznaczonych do umocnienia w obszarze zagrożenia powodzią o Q1% Modernizacja konstrukcji istniejących budynków i budowa nowych o konstrukcjach odpornych na zalanie. Uszczelnianie budynków, stosowanie materiałów wodoodpornych. Trwałe zabezpieczenie terenu wokół budynków. Wdrożenie i realizacja programu dopłat dla właścicieli budynków przeznaczonych do umocnienia w obszarze zagrożenia powodzią o Q1% 	<ul style="list-style-type: none"> Plan gospodarowania wodami na obszarze dorzecza Odry (2016) Wieloletnia Prognoza Finansowa Województwa Lubuskiego na lata 2017–2029 Plan zarządzania ryzykiem powodziowym dla obszaru dorzecza Odry (2016) Plan zarządzania ryzykiem powodziowym dla obszaru dorzecza Odry (2016) Plan zarządzania ryzykiem powodziowym dla obszaru dorzecza Odry (2016) Plan zarządzania ryzykiem powodziowym dla obszaru dorzecza Odry (2016)

3. POZOSTAŁE ZADANIA O ZNACZENIU PONADLOKALNYM

Część ustaleń w dokumentach przyjętych przez Sejm Rzeczypospolitej Polskiej, Radę Ministrów, właściwego ministra lub sejmik województwa nie stanowi inwestycji celu publicznego w rozumieniu ustawy z dnia 21 sierpnia 1997 r. o gospodarce nieruchomościami (Dz. U. z 2018 r. poz. 121). Zadania te są istotne dla rozwoju województwa lubuskiego oraz są zbieżne z zadaniami samorządu województwa wynikającymi z ustaleń ustawy z dnia 5 czerwca 1998 r. o samorządzie województwa (Dz. U. z 2017 r. poz. 2096 z późn. zm.). W gminie Iłowa są to:

Zadania w zakresie systemu przyrodniczego – tom I

Nazwa zadania	Dokumenty źródłowe
<ol style="list-style-type: none"> Działania na rzecz zapewnienia korzyści ekosystemowych Natury 2000, w szczególności w kwestii łagodzenia skutków zmian klimatycznych oraz adaptacji do zmian klimatu Działania na rzecz promocji zrównoważonej turystyki i zielonych miejsc pracy na terenach obszarów Natura 2000 oraz na rzecz promocji innowacyjnych rozwiązań związanych z siecią Natura 2000 	<ul style="list-style-type: none"> Program Operacyjny Infrastruktura i Środowisko 2014–2020 Priorytetowe Ramy Działań dla sieci Natura 2000 na Wieloletni Program Finansowania UE w latach 2014–2020 Program Operacyjny Infrastruktura i Środowisko 2014–2020 Priorytetowe Ramy Działań dla sieci Natura 2000 na Wieloletni Program Finansowania UE w latach 2014–2020

Zadania w zakresie społeczno-gospodarczym – tom I

Nazwa zadania	Dokumenty źródłowe
1. Podniesienie jakości nauczania	<ul style="list-style-type: none"> • Kontrakt Lubuski

Zadania w zakresie dziedzictwa kulturowego i turystyki – tom I

1. <i>brak</i>

Zadania w zakresie komunikacji i transportu – tom I

Nazwa zadania	Dokumenty źródłowe
1. Świadczenie usług publicznych w zakresie kolejowych przewozów pasażerskich – organizowanie i zarządzanie publicznym transportem zbiorowym	<ul style="list-style-type: none"> • Wieloletnia Prognoza Finansowa Województwa Lubuskiego na lata 2017–2029

Zadania w zakresie infrastruktury technicznej – tom I

Nazwa zadania	Dokumenty źródłowe
1. Rozbudowa sieci kanalizacyjnej przy ul. Sportowej i ul. Dębowej w Iłowej	<ul style="list-style-type: none"> • V Aktualizacja Krajowego Programu Oczyszczania Ścieków Komunalnych

Zadania w zakresie obronności i bezpieczeństwa – tom I

1. <i>brak</i>

4. WNIOSKI I REKOMENDACJE Z PZPWL

Ustalenia PZPWL należy uwzględnić w gminnych opracowaniach planistycznych, szczególnie w studiach uwarunkowań i kierunków zagospodarowania przestrzennego gmin. Dla gminy Iłowa sformułowano następujące wnioski i rekomendacje z PZPWL:

Strefa przyrodnicza – tom I

Wnioski i rekomendacje

1. Kształtowanie zagospodarowania terenów w obszarach chronionych w dostosowaniu do przedmiotu ochrony oraz zgodnie z przepisami w zakresie ochrony przyrody oraz dokumentami nadrzędnymi;
2. Zachowanie integralności obszarów węzłowych i zapewnienie drożności korytarzy wyznaczonych w ramach krajowej sieci ekologicznej, w tym odtworzenie drożności korytarzy ichtiologicznych; kształtowanie systemu przyrodniczego poszczególnych miast i gmin w sposób zapewniający ich spójność i powiązanie z krajową siecią ekologiczną;
3. Ochrona ekosystemów mających znaczenie dla zachowania bioróżnorodności, w tym ekosystemów wodnych, bagiennych, leśnych i łąkowych;
 - zamknięcie oraz podjęcie prac rekultywacyjnych składowiska odpadów w m. Czyżówce
4. Ochrona zasobów wód podziemnych GZWP zgodnie z warunkami określonymi dla ich obszarów ochronnych;
5. Zwiększanie retencji zlewni – realizacja obiektów małej retencji, poprawa stosunków wodnych na obszarach rolniczych, retencionowanie wód opadowych;
6. Wspieranie działań skutkujących poprawą warunków aerosanitarnych;
7. Ograniczenie uciążliwości hałasowych poprzez stosowanie rozwiązań izolacyjnych, biologicznych i technicznych;
8. Poprawa i ochrona rolniczej przestrzeni produkcyjnej ze szczególnym uwzględnieniem gospodarki żywnościowej i wyspecjalizowanej produkcji rolnej;
9. Rozwój przetwórstwa opartego o zasoby leśne oraz doskonalenie integracji funkcjonalnej leśnictwa z przemysłem drzewnym.

Strefa społeczna – tom I

Wnioski i rekomendacje

1. Zwiększenie dostępności do usług medycznych, w tym usług specjalistycznych;
2. Zwiększenie dostępności do usług sportu i rekreacji;
3. Zapewnienie dostępności do placówek edukacyjnych na poziomie przedszkolnym i szkolnym;
4. Prowadzenie działań mających na celu wspieranie kształcenia zawodowego w oparciu o współpracę z sektorem gospodarki;
5. Rewitalizacja obszarów zdegradowanych;
6. Kształtowanie wysokiej jakości przestrzeni publicznych;
7. Rozwój budownictwa mieszkaniowego o odpowiednim standardzie;
8. Rozwój spójnej struktury osadniczej w oparciu o powiązania funkcjonalno-przestrzenne;
9. Rozwój ośrodków usługowych;
10. Zrównoważony rozwój miejskich obszarów funkcjonalnych.

Strefa kulturowa – tom I

Wnioski i rekomendacje

1. Zachowanie i ochrona obiektów zabytkowych;
 - zespół pałacowo-parkowy w Iłowej;
 - kościół pw. Chrystusa Króla w Iłowej;
2. Sporządzanie i realizacja lokalnych programów opieki nad zabytkami;
3. Objęcie obiektów zabytkowych właściwą ochroną w miejscowych planach zagospodarowania przestrzennego;
4. Wspieranie tworzenia parków kulturowych, ustanawiania pomników historii;
5. Zachowanie historycznie ukształtowanych układów urbanistycznych, ruralistycznych i przestrzennych;
6. Odpowiednie wyeksponowanie obiektów zabytkowych i walorów krajobrazowych, z zachowaniem cech tradycyjnego budownictwa;
7. Wykorzystanie walorów dziedzictwa kulturowego w celach turystycznych ze szczególnym uwzględnieniem szlaków kulturowych;
8. Zwiększenie dostępności wysokiej jakości oferty kulturalnej.

Strefa ekonomiczno-gospodarcza – tom I

Wnioski i rekomendacje

1. Rozwój stref ekonomicznych i gospodarczych oraz wspieranie powstawania i działalności parków naukowo-technologicznych i przemysłowych, centrów transferu technologii, ośrodków strefy B+R oraz inkubatorów przedsiębiorczości;
2. Rozwój i promocja klastrów odpowiadających lokalnej specyfice gospodarczej;
3. Wspieranie inicjatyw służących zmniejszeniu bezrobocia i zwiększeniu aktywności zawodowej ludności;
4. Rozbudowa infrastruktury turystycznej i kreowanie spójnego wizerunku regionu oraz produktów turystycznych;
5. Poprawa i ochrona rolniczej przestrzeni produkcyjnej ze szczególnym uwzględnieniem gospodarki żywnościowej i wyspecjalizowanej produkcji rolnej;
6. Rozwój przetwórstwa opartego o zasoby leśne oraz doskonalenie integracji funkcjonalnej leśnictwa z przemysłem drzewnym.

Komunikacja i transport – tom I

Wnioski i rekomendacje

1. Poprawa drogowej dostępności komunikacyjnej w zakresie powiązań zewnętrznych i wewnętrznych, w tym budowa i modernizacja sieci dróg krajowych i wojewódzkich ze szczególnym uwzględnieniem sieci TEN-T;

2. Poprawa bezpieczeństwa ruchu drogowego, w szczególności poprzez budowę obwodnic i działania mające na celu uspokajanie ruchu;
3. Uwzględnienie inwestycji związanych z modernizacją linii kolejowych o znaczeniu lokalnym i ponadlokalnym;
 - Modernizacja linii kolejowej nr 282 na odcinku Żagań – Węgliniec;
 - Odbudowa linii kolejowej nr 380 na odcinku Jankowa Żagańska – Przewóz;
4. Podjęcie działań mających na celu integrację różnych typów transportu ze szczególnym uwzględnieniem węzłów przesiadkowych;
5. Wzrost dostępności transportu publicznego;
6. Zwiększenie wykorzystywania transportu kombinowanego do przewozu towarów;
7. Rozwój sieci dróg i szlaków rowerowych oraz propagowanie roweru jako środka codziennej komunikacji.

Infrastruktura techniczna – tom I

Wnioski i rekomendacje

1. Uzbrojenie terenów inwestycyjnych w niezbędną infrastrukturę techniczną;
2. Zabezpieczenie rezerw terenowych pod infrastrukturę techniczną, w szczególności linie elektroenergetyczne wysokich i najwyższych napięć oraz gazociągi wysokiego ciśnienia;
3. Rozbudowa infrastruktury wodociągowej i kanalizacyjnej;
4. Uwzględnienie nowych terenów przeznaczonych do zabudowy w zakresie rozbudowy sieci wodociągowej i kanalizacyjnej;
5. Podjęcie działań mających na celu poprawę efektywności energetycznej;
6. Zapewnienie bezpieczeństwa energetycznego poprzez budowę oraz modernizację sieci elektroenergetycznych i gazowych;
7. Rozwój społeczeństwa informacyjnego poprzez budowę oraz modernizację infrastruktury teleinformatycznej;
8. Upowszechnienie i promocja technologii informacyjnych;
9. Podjęcie działań mających na celu usunięcie azbestu i wyrobów zawierających azbest;
10. Wzrost wykorzystania OZE poprzez generację rozproszoną;
11. Wyznaczanie obszarów z dopuszczeniem lokalizacji instalacji wykorzystujących odnawialne źródła energii o mocy powyżej 100 kW.

Strefa obronności i bezpieczeństwa – tom I

Wnioski i rekomendacje

1. Uwzględnienie stref ochronnych wokół terenów zamkniętych, lotnisk oraz dróg międzypolygonowych;
2. Utrzymanie, rozbudowa i integracja sieci zarządzania kryzysowego i ratownictwa;
3. Przeciwdziałanie zagrożeniu powodziowemu oraz uwzględnienie stref zagrożenia powodziowego.

Nazwa gminy	JASIEŃ
Typ jednostki samorządu terytorialnego	gmina miejsko-wiejska
Powiat	żarski
Powierzchnia	127 km²
Liczba mieszkańców	7 126



1. OBSZARY FUNKCJONALNE

Gmina Jasień należy do następujących obszarów funkcjonalnych:

- wiejskie obszary funkcjonalne wymagające wsparcia procesów rozwojowych;
- obszary narażone na niebezpieczeństwo powodzi w skali dorzeczy;
- obszary cenne przyrodniczo;
- obszary ochrony krajobrazów kulturowych;
- obszary ochrony i kształtowania zasobów wodnych;
- obszary ochrony strategicznych złóż kopalin;
- obszary o najniższym stopniu rozwoju i pogarszających się perspektywach rozwojowych;
- obszary o najniższym poziomie dostępu do dóbr i usług warunkujących możliwości rozwojowe;
- obszary przygraniczne (strefa II i III).

2. INWESTYCJE CELU PUBLICZNEGO

W PZPWL, zgodnie z art. 39 ust. 5 ustawy z dnia 27 marca 2003 r. o planowaniu i zagospodarowaniu przestrzennym (Dz. U. z 2017 r., poz. 1073 z późn. zm.), uwzględniono inwestycje celu publicznego o znaczeniu ponadlokalnym, ustalone w dokumentach przyjętych przez Sejm Rzeczypospolitej Polskiej, Radę Ministrów, właściwego ministra lub sejmik województwa. W granicach gminy Jasień znalazły się następujące inwestycje celu publicznego o znaczeniu ponadlokalnym:

Inwestycje celu publicznego o znaczeniu ponadlokalnym w zakresie systemu przyrodniczego – tom I

Nazwa inwestycji	Dokumenty źródłowe
<ol style="list-style-type: none"> 1. Działania udrażniające w zakresie potrzeb przywracania ciągłości morfologicznej cieków województwa lubuskiego (rz. Lubsza) 2. Osiągnięcie właściwego stanu ochrony lub jego poprawę w odniesieniu do typów siedlisk przyrodniczych i gatunków o znaczeniu priorytetowym występujących w obszarach Natura 2000, które wymagają ochrony czynnej 3. Poprawa lub osiągnięcie właściwego stanu ochrony w odniesieniu do pozostałych typów siedlisk przyrodniczych i gatunków występujących w obszarach Natura 2000 	<ul style="list-style-type: none"> • Program udroźnienia wód płynących dla celów rybactwa w województwie lubuskim na lata 2005–2020 • Program Operacyjny Infrastruktura i Środowisko 2014–2020 • Priorytetowe Ramy Działań dla sieci Natura 2000 na Wieloletni Program Finansowania UE w latach 2014–2020 • Program Operacyjny Infrastruktura i Środowisko 2014–2020 • Priorytetowe Ramy Działań dla sieci Natura 2000 na Wieloletni Program Finansowania UE w latach 2014–2020

Inwestycje celu publicznego o znaczeniu ponadlokalnym w zakresie społeczno-gospodarczym – tom I

1. brak

Inwestycje celu publicznego o znaczeniu ponadlokalnym w zakresie dziedzictwa kulturowego i turystyki – tom I

Nazwa inwestycji	Dokumenty źródłowe
1. Centrum Naukowo-Badawczo-Edukacyjno-Turystyczne Grodzisko w Wicinie	<ul style="list-style-type: none"> Kontrakt Terytorialny dla Województwa Lubuskiego – przedsięwzięcia warunkowe, których realizacja jest uzależniona między innymi od dostępności środków finansowych

Inwestycje celu publicznego o znaczeniu ponadlokalnym w zakresie komunikacji i transportu – tom I

Nazwa inwestycji	Dokumenty źródłowe
1. Modernizacja DW287 na odc. Żary – Lubsko	<ul style="list-style-type: none"> Plan inwestycji priorytetowych planowanych do realizacji na drogach wojewódzkich w ramach RPO – Lubuskie 2020 – budowa kompleksu wydobywco-energetycznego Gubin – Brody wraz z infrastrukturą towarzyszącą Plan inwestycji priorytetowych planowanych do realizacji na drogach wojewódzkich w ramach RPO – Lubuskie 2020 – budowa kompleksu wydobywco-energetycznego Gubin – Brody wraz z infrastrukturą towarzyszącą Plan inwestycji priorytetowych planowanych do realizacji na drogach wojewódzkich w ramach RPO – Lubuskie 2020 – lista zadań rezerwowych, obwodnice: lista podstawowa Program Rozwoju Transportu Województwa Lubuskiego
2. Modernizacja DW294 na odc. Trzebiel – Jasień	
3. Budowa obwodnicy Lubska w ciągu DW289 i 287 – Etap II	

Inwestycje celu publicznego o znaczeniu ponadlokalnym w zakresie infrastruktury technicznej – tom I

Nazwa inwestycji	Dokumenty źródłowe
1. Stacja GPZ Budziechów (BDZ), planowana modernizacja stacji celem poprawy niezawodności pracy sieci oraz umożliwienia przyłączenia kolejnych podmiotów do sieci	<ul style="list-style-type: none"> Plan rozwoju ENEA Operator Sp. z o.o. na lata 2017-2022 Program Operacyjny Infrastruktura i Środowisko 2014 – 2020 – Lista projektów strategicznych dla infrastruktury energetycznej, stanowiąca Project pipeline dla sektora energetyki w ramach Programu Operacyjnego Infrastruktura i Środowisko 2014 – 2020
2. Modernizacja i dostosowanie sieci dystrybucyjnej do przyłączenia nowych odbiorców gazu na obszarze powiatu żarskiego	

Inwestycje celu publicznego o znaczeniu ponadlokalnym w zakresie obronności i bezpieczeństwa – tom I

Nazwa inwestycji	Dokumenty źródłowe
1. Budowa zbiornika retencyjnego w Jasieniu	<ul style="list-style-type: none"> Mała retencja wodna w województwie lubuskim. Komponent rolny Regionalny Program Operacyjny – Lubuskie 2020 Plan inwestycji planowanych do realizacji w zakresie melioracji wodnych podstawowych w ramach nowej perspektywy finansowej 2014–2020 Wieloletnia Prognoza Finansowa Województwa Lubuskiego na lata 2017–2029
2. Zakup sprzętu do monitorowania obiektów ochrony przeciwpowodziowej województwa lubuskiego	

<p>3. Ochrona/zwiększanie retencji na obszarach rolniczych. Opracowanie szczegółowej analizy i projektu możliwości zwiększenia retencji obszarów rolniczych w zlewniach nizinnych. Dot. zlewni Bobru i Nysy Łużyckiej</p> <p>4. Odtwarzanie retencji dolin rzek. Opracowanie programu możliwości i efektywności rozstawu lub likwidacji wałów przeciwpowodziowych w regionie wodnym</p> <p>5. Renaturyzacja koryt cieków i ich brzegów. Opracowanie szczegółowej koncepcji możliwości renaturyzacji dolin rzecznych w regionie wodnym</p> <p>6. Modernizacja konstrukcji istniejących budynków i budowa nowych o konstrukcjach odpornych na zalanie. Uszczelnianie budynków, stosowanie materiałów wodoodpornych. Trwałe zabezpieczenie terenu wokół budynków. Identyfikacja i sporządzanie wyceny działań modernizacyjnych wraz z opracowaniem programu dopłat dla właścicieli budynków przeznaczonych do umocnienia w obszarze zagrożenia powodzią o Q1%</p> <p>7. Modernizacja konstrukcji istniejących budynków i budowa nowych o konstrukcjach odpornych na zalanie. Uszczelnianie budynków, stosowanie materiałów wodoodpornych. Trwałe zabezpieczenie terenu wokół budynków. Wdrożenie i realizacja programu dopłat dla właścicieli budynków przeznaczonych do umocnienia w obszarze zagrożenia powodzią o Q1%</p>	<ul style="list-style-type: none"> • Plan zarządzania ryzykiem powodziowym dla obszaru dorzecza Odry (2016) • Plan zarządzania ryzykiem powodziowym dla obszaru dorzecza Odry (2016) • Plan zarządzania ryzykiem powodziowym dla obszaru dorzecza Odry (2016) • Plan zarządzania ryzykiem powodziowym dla obszaru dorzecza Odry (2016) • Plan zarządzania ryzykiem powodziowym dla obszaru dorzecza Odry (2016)
---	--

3. POZOSTAŁE ZADANIA O ZNACZENIU PONADLOKALNYM

Część ustaleń w dokumentach przyjętych przez Sejm Rzeczypospolitej Polskiej, Radę Ministrów, właściwego ministra lub sejmik województwa nie stanowi inwestycji celu publicznego w rozumieniu ustawy z dnia 21 sierpnia 1997 r. o gospodarce nieruchomościami (Dz. U. z 2018 r. poz. 121). Zadania te są istotne dla rozwoju województwa lubuskiego oraz są zbieżne z zadaniami samorządu województwa wynikającymi z ustaleń ustawy z dnia 5 czerwca 1998 r. o samorządzie województwa (Dz. U. z 2017 r. poz. 2096 z późn. zm.). W gminie Jasień są to:

Zadania w zakresie systemu przyrodniczego – tom I

Nazwa zadania	Dokumenty źródłowe
<p>1. Działania na rzecz zapewnienia korzyści ekosystemowych Natury 2000, w szczególności w kwestii łagodzenia skutków zmian klimatycznych oraz adaptacji do zmian klimatu</p>	<ul style="list-style-type: none"> • Program Operacyjny Infrastruktura i Środowisko 2014–2020 • Priorytetowe Ramy Działań dla sieci Natura 2000 na Wieloletni Program Finansowania UE w latach 2014–2020
<p>2. Działania na rzecz promocji zrównoważonej turystyki i zielonych miejsc pracy na terenach obszarów Natura 2000 oraz na rzecz promocji innowacyjnych rozwiązań związanych z siecią Natura 2000</p>	<ul style="list-style-type: none"> • Program Operacyjny Infrastruktura i Środowisko 2014–2020 • Priorytetowe Ramy Działań dla sieci Natura 2000 na Wieloletni Program Finansowania UE w latach 2014–2020

Zadania w zakresie społeczno-gospodarczym – tom I

Nazwa zadania	Dokumenty źródłowe
<p>1. Rozwój Lubuskiego Szlaku Wina i Miodu</p>	<ul style="list-style-type: none"> • Strategia Rozwoju Województwa Lubuskiego 2020

Zadania w zakresie dziedzictwa kulturowego i turystyki – tom I

Nazwa zadania	Dokumenty źródłowe
1. Rozwój Lubuskiego Szlaku Wina i Miodu	<ul style="list-style-type: none"> Strategia Rozwoju Województwa Lubuskiego 2020

Zadania w zakresie komunikacji i transportu – tom I

1. brak

Zadania w zakresie infrastruktury technicznej – tom I

Nazwa zadania	Dokumenty źródłowe
1. Sieć kanalizacyjna z przyłączami w miejscowości Jasień obejmująca ulice: I Armii, Agrestowa, część ul. Leśna, Tokarska, Geodetów, Kościelna, Energetyczna, Zielna, Kościuszki, część ul. Sowie, ul. Powstańców Warszawskich, ul. Waryńskiego, ul. Polna, ul. Parkowa, ul. Ogrodowa i część ul. Okrzei	<ul style="list-style-type: none"> V Aktualizacja Krajowego Programu Oczyszczania Ścieków Komunalnych

Zadania w zakresie obronności i bezpieczeństwa – tom I

1. brak

4. WNIOSKI I REKOMENDACJE Z PZPWL

Ustalenia PZPWL należy uwzględnić w gminnych opracowaniach planistycznych, szczególnie w studiach uwarunkowań i kierunków zagospodarowania przestrzennego gmin. Dla gminy Jasień sformułowano następujące wnioski i rekomendacje z PZPWL:

Strefa przyrodnicza – tom I

Wnioski i rekomendacje

1. Kształtowanie zagospodarowania terenów w obszarach chronionych w dostosowaniu do przedmiotu ochrony oraz zgodnie z przepisami w zakresie ochrony przyrody oraz dokumentami nadrzędnymi;
2. Zachowanie integralności obszarów węzłowych i zapewnienie drożności korytarzy wyznaczonych w ramach krajowej sieci ekologicznej, w tym odtworzenie drożności korytarzy ichtiologicznych; kształtowanie systemu przyrodniczego poszczególnych miast i gmin w sposób zapewniający ich spójność i powiązanie z krajową siecią ekologiczną;
3. Ochrona ekosystemów mających znaczenie dla zachowania bioróżnorodności, w tym ekosystemów wodnych, bagiennych, leśnych i łąkowych;
4. Prowadzenie racjonalnego gospodarowania zasobami złóż kopalin oraz kompleksowego wykorzystania, w tym kopalin towarzyszących;
5. Zwiększanie retencji zlewni – realizacja obiektów małej retencji, poprawa stosunków wodnych na obszarach rolniczych, retencjonowanie wód opadowych;
6. Wspieranie działań skutkujących poprawą warunków aerosanitarnych;
7. Ograniczenie uciążliwości hałasowych poprzez stosowanie rozwiązań izolacyjnych, biologicznych i technicznych;
8. Poprawa i ochrona rolniczej przestrzeni produkcyjnej ze szczególnym uwzględnieniem gospodarki żywnościowej i wyspecjalizowanej produkcji rolnej;
9. Rozwój przetwórstwa opartego o zasoby leśne oraz doskonalenie integracji funkcjonalnej leśnictwa z przemysłem drzewnym.

Strefa społeczna – tom I

Wnioski i rekomendacje

1. Zwiększenie dostępności do usług medycznych, w tym usług specjalistycznych;
2. Zwiększenie dostępności do usług sportu i rekreacji;
3. Zapewnienie dostępności do placówek edukacyjnych na poziomie przedszkolnym i szkolnym;
4. Prowadzenie działań mających na celu wspieranie kształcenia zawodowego w oparciu o współpracę z sektorem gospodarki;
5. Rewitalizacja obszarów zdegradowanych;
6. Kształtowanie wysokiej jakości przestrzeni publicznych;
7. Rozwój budownictwa mieszkaniowego o odpowiednim standardzie;
8. Rozwój spójnej struktury osadniczej w oparciu o powiązania funkcjonalno-przestrzenne;
9. Rozwój ośrodków usługowych.

Strefa kulturowa – tom I

Wnioski i rekomendacje

1. Zachowanie i ochrona obiektów zabytkowych;
 - Wicina – grodzisko łuzyckie;
2. Sporządzanie i realizacja lokalnych programów opieki nad zabytkami;
3. Objęcie obiektów zabytkowych właściwą ochroną w miejscowych planach zagospodarowania przestrzennego;
4. Wspieranie tworzenia parków kulturowych, ustanawiania pomników historii;
5. Zachowanie historycznie ukształtowanych układów urbanistycznych, ruralistycznych i przestrzennych;
6. Odpowiednie wyeksponowanie obiektów zabytkowych i walorów krajobrazowych, z zachowaniem cech tradycyjnego budownictwa;
7. Wykorzystanie walorów dziedzictwa kulturowego w celach turystycznych ze szczególnym uwzględnieniem szlaków kulturowych;
8. Zwiększenie dostępności wysokiej jakości oferty kulturalnej;
 - Centrum Naukowo-Badawczo- Edukacyjno-Turystyczne w Wicinie;
 - Utworzenie ośrodka informacji turystycznej.

Strefa ekonomiczno-gospodarcza – tom I

Wnioski i rekomendacje

1. Rozwój i promocja klastrów odpowiadających lokalnej specyfice gospodarczej;
2. Uwzględnienie inwestycji związanych z rozwojem przemysłu wydobywczego;
3. Wspieranie inicjatyw służących zmniejszeniu bezrobocia i zwiększeniu aktywności zawodowej ludności;
4. Rozbudowa infrastruktury turystycznej i kreowanie spójnego wizerunku regionu oraz produktów turystycznych;
5. Poprawa i ochrona rolniczej przestrzeni produkcyjnej ze szczególnym uwzględnieniem gospodarki żywnościowej i wyspecjalizowanej produkcji rolnej;
6. Rozwój przetwórstwa opartego o zasoby leśne oraz doskonalenie integracji funkcjonalnej leśnictwa z przemysłem drzewnym.

Komunikacja i transport – tom I

Wnioski i rekomendacje

1. Poprawa drogowej dostępności komunikacyjnej w zakresie powiązań zewnętrznych i wewnętrznych, w tym budowa i modernizacja sieci dróg krajowych i wojewódzkich;
2. Poprawa bezpieczeństwa ruchu drogowego, w szczególności poprzez budowę obwodnic i działania mające na celu uspokajanie ruchu;
3. Uwzględnienie inwestycji związanych z modernizacją linii kolejowych o znaczeniu lokalnym i ponadlokalnym;

4. Podjęcie działań mających na celu integrację różnych typów transportu ze szczególnym uwzględnieniem węzłów przesiadkowych;
5. Wzrost dostępności transportu publicznego;
6. Zwiększenie wykorzystywania transportu kombinowanego do przewozu towarów;
7. Rozwój sieci dróg i szlaków rowerowych oraz propagowanie roweru jako środka codziennej komunikacji.

Infrastruktura techniczna – tom I

Wnioski i rekomendacje

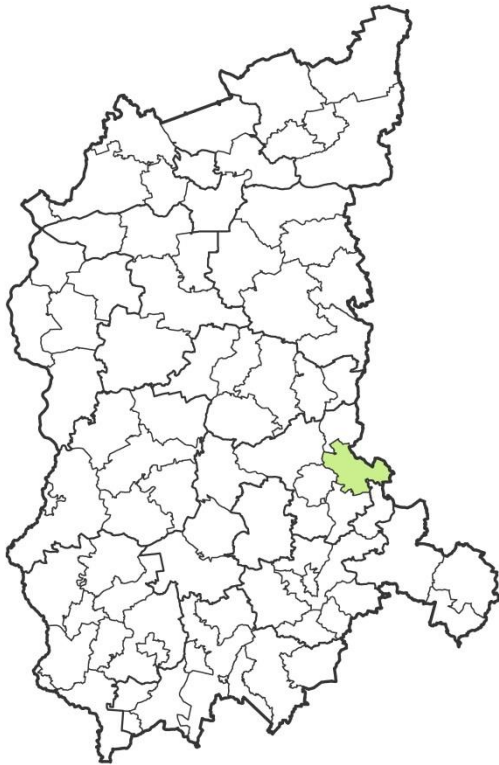
1. Uzbrojenie terenów inwestycyjnych w niezbędną infrastrukturę techniczną;
2. Rozbudowa infrastruktury wodociągowej i kanalizacyjnej;
3. Uwzględnienie nowych terenów przeznaczonych do zabudowy w zakresie rozbudowy sieci wodociągowej i kanalizacyjnej;
4. Podjęcie działań mających na celu poprawę efektywności energetycznej;
5. Zapewnienie bezpieczeństwa energetycznego poprzez budowę oraz modernizację sieci elektroenergetycznych i gazowych;
6. Rozwój społeczeństwa informacyjnego poprzez budowę oraz modernizację infrastruktury teleinformatycznej;
7. Upowszechnienie i promocja technologii informacyjnych;
8. Podjęcie działań mających na celu usunięcie azbestu i wyrobów zawierających azbest;
9. Wzrost wykorzystania OZE poprzez generację rozproszoną;
10. Wyznaczanie obszarów z dopuszczeniem lokalizacji instalacji wykorzystujących odnawialne źródła energii o mocy powyżej 100 kW.

Strefa obronności i bezpieczeństwa – tom I

Wnioski i rekomendacje

1. Uwzględnienie stref ochronnych wokół terenów zamkniętych, lotnisk oraz dróg międzypoligonowych;
2. Utrzymanie, rozbudowa i integracja sieci zarządzania kryzysowego i ratownictwa;
3. Przeciwdziałanie zagrożeniu powodziowemu oraz uwzględnienie stref zagrożenia powodziowego.

Nazwa gminy	KARGOWA
Typ jednostki samorządu terytorialnego	gmina miejsko-wiejska
Powiat	zielonogórski
Powierzchnia	129 km²
Liczba mieszkańców	5 826



1. OBSZARY FUNKCJONALNE

Gmina Kargowa należy do następujących obszarów funkcjonalnych:

- wiejskie obszary funkcjonalne wymagające wsparcia procesów rozwojowych;
- obszary narażone na niebezpieczeństwo powodzi w skali dorzeczy;
- obszary cenne przyrodniczo;
- obszary ochrony krajobrazów kulturowych;
- obszary ochrony i kształtowania zasobów wodnych;
- obszary ochrony strategicznych złóż kopalin;
- obszary o najniższym poziomie dostępu do dóbr i usług warunkujących możliwości rozwojowe;
- obszary przygraniczne (strefa II i III).

2. INWESTYCJE CELU PUBLICZNEGO

W PZPWL, zgodnie z art. 39 ust. 5 ustawy z dnia 27 marca 2003 r. o planowaniu i zagospodarowaniu przestrzennym (Dz. U. z 2017 r., poz. 1073 z późn. zm.), uwzględniono inwestycje celu publicznego o znaczeniu ponadlokalnym, ustalone w dokumentach przyjętych przez Sejm Rzeczypospolitej Polskiej, Radę Ministrów, właściwego ministra lub sejmik województwa. W granicach gminy Kargowa znalazły się następujące inwestycje celu publicznego o znaczeniu ponadlokalnym:

Inwestycje celu publicznego o znaczeniu ponadlokalnym w zakresie systemu przyrodniczego – tom I

Nazwa inwestycji	Dokumenty źródłowe
1. Działania udrażniające w zakresie potrzeb przywracania ciągłości morfologicznej cieków województwa lubuskiego (rz. Obrzyca, Gniła Odra)	<ul style="list-style-type: none"> • Program udroźnienia wód płynących dla celów rybactwa w województwie lubuskim na lata 2005–2020

Inwestycje celu publicznego o znaczeniu ponadlokalnym w zakresie społeczno-gospodarczym – tom I

1. *brak*

Inwestycje celu publicznego o znaczeniu ponadlokalnym w zakresie dziedzictwa kulturowego i turystyki – tom I

1. brak

Inwestycje celu publicznego o znaczeniu ponadlokalnym w zakresie komunikacji i transportu – tom I

1. brak

Inwestycje celu publicznego o znaczeniu ponadlokalnym w zakresie infrastruktury technicznej – tom I

Nazwa inwestycji	Dokumenty źródłowe
<ol style="list-style-type: none">1. Budowa gazociągu Kotowo – Zielona Góra wraz z infrastrukturą niezbędną do jego obsługi na terenie województw lubuskiego i wielkopolskiego2. Budowa oczyszczalni ścieków dla aglomeracji Kargowa wraz z budową kolektora tłoczego i modernizacją pompowni ścieków	<ul style="list-style-type: none">• Ustawa z dnia 24 kwietnia 2009 r. o inwestycjach w zakresie terminalu regazyfikacyjnego skroplonego gazu ziemnego w Świnoujściu• V Aktualizacja Krajowego Programu Oczyszczania Ścieków Komunalnych

Inwestycje celu publicznego o znaczeniu ponadlokalnym w zakresie obronności i bezpieczeństwa – tom I

Nazwa inwestycji	Dokumenty źródłowe
<ol style="list-style-type: none">1. Zakup sprzętu do monitorowania obiektów ochrony przeciwpowodziowej województwa lubuskiego2. Ochrona/zwiększanie retencji leśnej w zlewni. Opracowanie szczegółowej analizy i projektu możliwości zwiększenia retencji leśnej w powiązaniu z Kompleksowym projektem adaptacji lasów i leśnictwa do zmian klimatu – mała retencja oraz przeciwdziałanie erozji wodnej na terenach nizinnych3. Odtwarzanie retencji dolin rzek. Opracowanie programu możliwości i efektywności rozstawu lub likwidacji wałów przeciwpowodziowych w regionie wodnym4. Renaturyzacja koryt cieków i ich brzegów. Opracowanie szczegółowej koncepcji możliwości renaturyzacji dolin rzecznych w regionie wodnym5. Modernizacja konstrukcji istniejących budynków i budowa nowych o konstrukcjach odpornych na zalanie. Uszczelnianie budynków, stosowanie materiałów wodoodpornych. Trwałe zabezpieczenie terenu wokół budynków. Identyfikacja i sporządzanie wyceny działań modernizacyjnych wraz z opracowaniem programu dopłat dla właścicieli budynków przeznaczonych do umocnienia w obszarze zagrożenia powodzią o Q1%6. Modernizacja konstrukcji istniejących budynków i budowa nowych o konstrukcjach odpornych na zalanie. Uszczelnianie budynków, stosowanie materiałów wodoodpornych. Trwałe zabezpieczenie terenu wokół budynków. Wdrożenie i realizacja programu dopłat dla właścicieli budynków przeznaczonych do umocnienia w obszarze zagrożenia powodzią o Q1%7. Wykup gruntów i budynków. Opracowanie programu wykupów i przesiedleń na terenach szczególnie zagrożonych powodzią	<ul style="list-style-type: none">• Wieloletnia Prognoza Finansowa Województwa Lubuskiego na lata 2017–2029• Plan zarządzania ryzykiem powodziowym dla obszaru dorzecza Odry (2016)• Plan zarządzania ryzykiem powodziowym dla obszaru dorzecza Odry (2016)• Plan zarządzania ryzykiem powodziowym dla obszaru dorzecza Odry (2016)• Plan zarządzania ryzykiem powodziowym dla obszaru dorzecza Odry (2016)• Plan zarządzania ryzykiem powodziowym dla obszaru dorzecza Odry (2016)• Plan zarządzania ryzykiem powodziowym dla obszaru dorzecza Odry (2016)

8. Budowa i usprawnienie lokalnych systemów ostrzegania przed powodzią. Wprowadzenie Elektronicznego Systemu Ostrzegania Powodziowego	<ul style="list-style-type: none"> Plan zarządzania ryzykiem powodziowym dla obszaru dorzecza Odry (2016)
---	--

3. POZOSTAŁE ZADANIA O ZNACZENIU PONADLOKALNYM

Część ustaleń w dokumentach przyjętych przez Sejm Rzeczypospolitej Polskiej, Radę Ministrów, właściwego ministra lub sejmik województwa nie stanowi inwestycji celu publicznego w rozumieniu ustawy z dnia 21 sierpnia 1997 r. o gospodarce nieruchomościami (Dz. U. z 2018 r. poz. 121). Zadania te są istotne dla rozwoju województwa lubuskiego oraz są zbieżne z zadaniami samorządu województwa wynikającymi z ustaleń ustawy z dnia 5 czerwca 1998 r. o samorządzie województwa (Dz. U. z 2017 r. poz. 2096 z późn. zm.). W gminie Kargowa są to:

Zadania w zakresie systemu przyrodniczego – tom I

1. brak

Zadania w zakresie społeczno-gospodarczym – tom I

Nazwa zadania	Dokumenty źródłowe
<ol style="list-style-type: none"> 1. Budowa pierwszej pełnowymiarowej sali gimnastycznej z zapleczem techniczno-sanitarnym przy Gimnazjum w Kargowej 2. Poprawa standardu pobytu oraz procesu leczenia pacjentów w Szpitalu Rehabilitacyjno-Lecznicznym dla dzieci Samodzielny Publiczny Zakład Opieki Zdrowotnej w Wojnowie poprzez modernizację oddziału rehabilitacji pulmonologicznej oraz modernizację i rozbudowę części hotelowej dla rodziców/ opiekunów dzieci do 7 roku życia 3. Wyposażenie podmiotów leczniczych w specjalistyczny sprzęt: Szpital Rehabilitacyjno-Leczniczny dla dzieci SP ZOZ w Wojnowie: sprzęt do diagnostyki oraz rehabilitacji pulmonologicznej 	<ul style="list-style-type: none"> Program Rozwoju Bazy Sportowej Województwa Lubuskiego Na Lata 2016–2018 Kierunki rozwoju lecznictwa w zakresie chorób układu oddechowego w województwie lubuskim na lata 2014-2020 Kierunki rozwoju lecznictwa w zakresie chorób układu oddechowego w województwie lubuskim na lata 2014-2020

Zadania w zakresie dziedzictwa kulturowego i turystyki – tom I

1. brak

Zadania w zakresie komunikacji i transportu – tom I

1. brak

Zadania w zakresie infrastruktury technicznej – tom I

Nazwa zadania	Dokumenty źródłowe
<ol style="list-style-type: none"> 1. Budowa sieci kanalizacyjnej sanitarnej i wodociągowej dla osiedla mieszkaniowego przy ul. Kilińskiego w Kargowej 2. Budowa sieci wodociągowej i kanalizacji sanitarnej dla strefy aktywności gospodarczej w Kargowej 	<ul style="list-style-type: none"> V Aktualizacja Krajowego Programu Oczyszczania Ścieków Komunalnych V Aktualizacja Krajowego Programu Oczyszczania Ścieków Komunalnych

Zadania w zakresie obronności i bezpieczeństwa – tom I

1. brak

4. WNIOSKI I REKOMENDACJE Z PZPWL

Ustalenia PZPWL należy uwzględnić w gminnych opracowaniach planistycznych, szczególnie w studiach uwarunkowań i kierunków zagospodarowania przestrzennego gmin. Dla gminy Kargowa sformułowano następujące wnioski i rekomendacje z PZPWL:

Strefa przyrodnicza – tom I

Wnioski i rekomendacje

1. Kształtowanie zagospodarowania terenów w obszarach chronionych w dostosowaniu do przedmiotu ochrony oraz zgodnie z przepisami w zakresie ochrony przyrody oraz dokumentami nadrzędnymi;
2. Zachowanie integralności obszarów węzłowych i zapewnienie drożności korytarzy wyznaczonych w ramach krajowej sieci ekologicznej, w tym odtworzenie drożności korytarzy ichtiologicznych; kształtowanie systemu przyrodniczego poszczególnych miast i gmin w sposób zapewniający ich spójność i powiązanie z krajową siecią ekologiczną;
3. Ochrona ekosystemów mających znaczenie dla zachowania bioróżnorodności, w tym ekosystemów wodnych, bagiennych, leśnych i łąkowych;
4. Prowadzenie racjonalnego gospodarowania zasobami złóż kopalin oraz kompleksowego wykorzystania, w tym kopalin towarzyszących;
5. Ochrona zasobów wód podziemnych GZWP zgodnie z warunkami określonymi dla ich obszarów ochronnych;
6. Zwiększanie retencji zlewni – realizacja obiektów małej retencji, poprawa stosunków wodnych na obszarach rolniczych, retencionowanie wód opadowych;
7. Wspieranie działań skutkujących poprawą warunków aerosanitarnych;
8. Ograniczenie uciążliwości hałasowych poprzez stosowanie rozwiązań izolacyjnych, biologicznych i technicznych;
9. Poprawa i ochrona rolniczej przestrzeni produkcyjnej ze szczególnym uwzględnieniem gospodarki żywnościowej i wyspecjalizowanej produkcji rolnej;
10. Rozwój przetwórstwa opartego o zasoby leśne oraz doskonalenie integracji funkcjonalnej leśnictwa z przemysłem drzewnym.

Strefa społeczna – tom I

Wnioski i rekomendacje

1. Zwiększenie dostępności do usług medycznych, w tym usług specjalistycznych;
2. Zwiększenie dostępności do usług sportu i rekreacji;
3. Zapewnienie dostępności do placówek edukacyjnych na poziomie przedszkolnym i szkolnym;
4. Prowadzenie działań mających na celu wspieranie kształcenia zawodowego w oparciu o współpracę z sektorem gospodarki;
5. Rewitalizacja obszarów zdegradowanych;
6. Kształtowanie wysokiej jakości przestrzeni publicznych;
7. Rozwój budownictwa mieszkaniowego o odpowiednim standardzie;
8. Rozwój spójnej struktury osadniczej w oparciu o powiązania funkcjonalno-przestrzenne;
9. Rozwój ośrodków usługowych.

Strefa kulturowa – tom I

Wnioski i rekomendacje

1. Zachowanie i ochrona obiektów zabytkowych;
 - zespół pałacowo-folwarczny w Kargowej;
2. Sporządzanie i realizacja lokalnych programów opieki nad zabytkami;

3. Objęcie obiektów zabytkowych właściwą ochroną w miejscowych planach zagospodarowania przestrzennego;
4. Wspieranie tworzenia parków kulturowych, ustanawiania pomników historii;
5. Zachowanie historycznie ukształtowanych układów urbanistycznych, ruralistycznych i przestrzennych;
6. Odpowiednie wyeksponowanie obiektów zabytkowych i walorów krajobrazowych, z zachowaniem cech tradycyjnego budownictwa;
7. Wykorzystanie walorów dziedzictwa kulturowego w celach turystycznych ze szczególnym uwzględnieniem szlaków kulturowych;
8. Zwiększenie dostępności wysokiej jakości oferty kulturalnej;
 - Utworzenie ośrodka informacji turystycznej.

Strefa ekonomiczno-gospodarcza – tom I

Wnioski i rekomendacje

1. Rozwój stref ekonomicznych i gospodarczych oraz wspieranie powstawania i działalności parków naukowo-technologicznych i przemysłowych, centrów transferu technologii, ośrodków strefy B+R oraz inkubatorów przedsiębiorczości;
2. Rozwój i promocja klastrów odpowiadających lokalnej specyfice gospodarczej;
3. Uwzględnienie inwestycji związanych z rozwojem przemysłu wydobywczego;
4. Wspieranie inicjatyw służących zmniejszeniu bezrobocia i zwiększeniu aktywności zawodowej ludności;
5. Rozbudowa infrastruktury turystycznej i kreowanie spójnego wizerunku regionu oraz produktów turystycznych;
6. Poprawa i ochrona rolniczej przestrzeni produkcyjnej ze szczególnym uwzględnieniem gospodarki żywnościowej i wyspecjalizowanej produkcji rolnej;
7. Rozwój przetwórstwa opartego o zasoby leśne oraz doskonalenie integracji funkcjonalnej leśnictwa z przemysłem drzewnym.

Komunikacja i transport – tom I

Wnioski i rekomendacje

1. Poprawa drogowej dostępności komunikacyjnej w zakresie powiązań zewnętrznych i wewnętrznych, w tym budowa i modernizacja sieci dróg krajowych i wojewódzkich;
2. Poprawa bezpieczeństwa ruchu drogowego, w szczególności poprzez budowę obwodnic i działania mające na celu uspokajanie ruchu;
 - Budowa obwodnicy Kargowej w ciągu DK32
3. Podjęcie działań mających na celu integrację różnych typów transportu ze szczególnym uwzględnieniem węzłów przesiadkowych;
4. Wzrost dostępności transportu publicznego;
5. Rozwój sieci dróg i szlaków rowerowych oraz propagowanie roweru jako środka codziennej komunikacji.

Infrastruktura techniczna – tom I

Wnioski i rekomendacje

1. Uzbrojenie terenów inwestycyjnych w niezbędną infrastrukturę techniczną;
2. Rozbudowa infrastruktury wodociągowej i kanalizacyjnej;
3. Uwzględnienie nowych terenów przeznaczonych do zabudowy w zakresie rozbudowy sieci wodociągowej i kanalizacyjnej;
4. Podjęcie działań mających na celu poprawę efektywności energetycznej;
5. Zapewnienie bezpieczeństwa energetycznego poprzez budowę oraz modernizację sieci elektroenergetycznych i gazowych;
6. Rozwój społeczeństwa informacyjnego poprzez budowę oraz modernizację infrastruktury teleinformatycznej;
7. Upowszechnienie i promocja technologii informacyjnych;

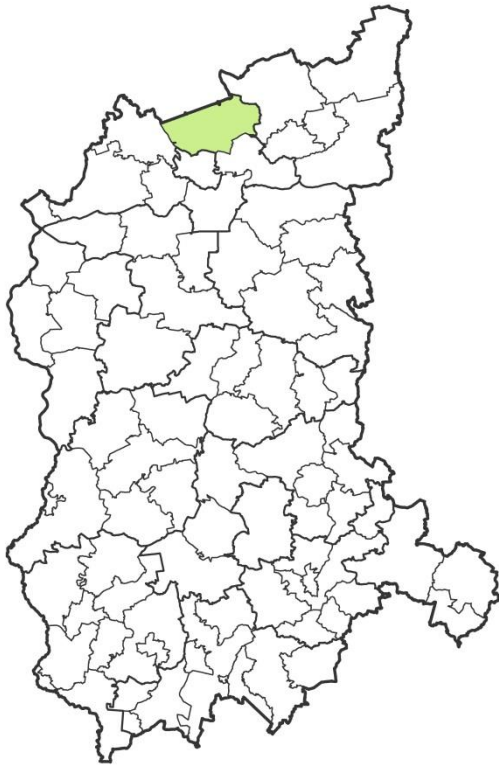
8. Podjęcie działań mających na celu usunięcie azbestu i wyrobów zawierających azbest;
9. Wzrost wykorzystania OZE poprzez generację rozproszoną;
10. Wyznaczanie obszarów z dopuszczeniem lokalizacji instalacji wykorzystujących odnawialne źródła energii o mocy powyżej 100 kW.

Strefa obronności i bezpieczeństwa – tom I

Wnioski i rekomendacje

1. Utrzymanie, rozbudowa i integracja sieci zarządzania kryzysowego i ratownictwa;
2. Przeciwdziałanie zagrożeniu powodziowemu oraz uwzględnienie stref zagrożenia powodziowego.

Nazwa gminy	KŁODAWA
Typ jednostki samorządu terytorialnego	gmina wiejska
Powiat	gorzowski
Powierzchnia	235 km²
Liczba mieszkańców	8 407



1. OBSZARY FUNKCJONALNE

Gmina Kłodawa należy do następujących obszarów funkcjonalnych:

- miejski obszar funkcjonalny ośrodka wojewódzkiego Gorzów Wlkp.;
- wiejskie obszary funkcjonalne uczestniczące w procesach rozwojowych;
- obszary cenne przyrodniczo;
- obszary ochrony krajobrazów kulturowych;
- obszary ochrony i kształtowania zasobów wodnych;
- obszary ochrony strategicznych złóż kopalin;
- obszary przygraniczne (strefa II i III);
- obszar Krainy Warty i Noteci (KOTURED).

2. INWESTYCJE CELU PUBLICZNEGO

W PZPWL, zgodnie z art. 39 ust. 5 ustawy z dnia 27 marca 2003 r. o planowaniu i zagospodarowaniu przestrzennym (Dz. U. z 2017 r., poz. 1073 z późn. zm.), uwzględniono inwestycje celu publicznego o znaczeniu ponadlokalnym, ustalone w dokumentach przyjętych przez Sejm Rzeczypospolitej Polskiej, Radę Ministrów, właściwego ministra lub sejmik województwa. W granicach gminy Kłodawa znalazły się następujące inwestycje celu publicznego o znaczeniu ponadlokalnym:

Inwestycje celu publicznego o znaczeniu ponadlokalnym w zakresie systemu przyrodniczego – tom I i II

Nazwa inwestycji	Dokumenty źródłowe
<ol style="list-style-type: none"> 1. Działania udrażniające w zakresie potrzeb przywracania ciągłości morfologicznej cieków województwa lubuskiego (rz. Kłodawka, Santoczna) 2. Osiągnięcie właściwego stanu ochrony lub jego poprawę w odniesieniu do typów siedlisk przyrodniczych i gatunków o znaczeniu priorytetowym występujących w obszarach Natura 2000, które wymagają ochrony czynnej 3. Poprawa lub osiągnięcie właściwego stanu ochrony w odniesieniu do pozostałych typów siedlisk przyrodniczych i gatunków występujących w obszarach Natura 2000 	<ul style="list-style-type: none"> • Program udroźnienia wód płynących dla celów rybactwa w województwie lubuskim na lata 2005–2020 • Program Operacyjny Infrastruktura i Środowisko 2014–2020 • Priorytetowe Ramy Działań dla sieci Natura 2000 na Wieloletni Program Finansowania UE w latach 2014–2020 • Program Operacyjny Infrastruktura i Środowisko 2014–2020 • Priorytetowe Ramy Działań dla sieci Natura 2000 na Wieloletni Program Finansowania UE w latach 2014–2020

Inwestycje celu publicznego o znaczeniu ponadlokalnym w zakresie społeczno-gospodarczym – tom I i II

1. brak

Inwestycje celu publicznego o znaczeniu ponadlokalnym w zakresie dziedzictwa kulturowego i turystyki – tom I i II

1. brak

Inwestycje celu publicznego o znaczeniu ponadlokalnym w zakresie komunikacji i transportu – tom I i II

Nazwa inwestycji	Dokumenty źródłowe
1. Modernizacja DK22	<ul style="list-style-type: none"> • Strategia Rozwoju Województwa Lubuskiego 2020 • Plan inwestycji priorytetowych planowanych do realizacji na drogach wojewódzkich w ramach RPO – Lubuskie 2020 – lista zadań rezerwowych • Program Rozwoju Transportu Województwa Lubuskiego • Plan inwestycji priorytetowych planowanych do realizacji na drogach wojewódzkich w ramach RPO – Lubuskie 2020 – lista zadań rezerwowych, zdiagnozowane potrzeby – zadania nie posiadające dokumentacji projektowej • Strategia Zintegrowanych Inwestycji Terytorialnych Miejskiego Obszaru Funkcjonalnego Gorzowa Wielkopolskiego • Strategia Zintegrowanych Inwestycji Terytorialnych Miejskiego Obszaru Funkcjonalnego Gorzowa Wielkopolskiego
2. Wzmocnienie DW151 na odcinku Gorzów Wlkp. – granica województwa	
3. Modernizacja DW151 w m. Kłodawa	
4. Rozwijanie infrastruktury drogowej zapewniającej dostępność do sieci TEN-T	
5. Budowa infrastruktury komunikacji publicznej w strefie zewnętrznej Miejskiego Obszaru Funkcjonalnego Gorzowa Wielkopolskiego	

Inwestycje celu publicznego o znaczeniu ponadlokalnym w zakresie infrastruktury technicznej – tom I i II

Nazwa inwestycji	Dokumenty źródłowe
1. Planowana przebudowa linii WN-110 kV relacji GPZ Jedwabie (JDW) – kier. GPZ Barlinek (BLM), celem zwiększenia jej przepustowości	<ul style="list-style-type: none"> • Plan rozwoju ENEA Operator Sp. z o.o. na lata 2017-2022 • Program Operacyjny Infrastruktura i Środowisko 2014 – 2020 – Lista projektów strategicznych dla infrastruktury energetycznej, stanowiąca Project pipeline dla sektora energetyki w ramach Programu Operacyjnego Infrastruktura i Środowisko 2014 – 2020 • Strategia Energetyki Województwa Lubuskiego • Strategia Zintegrowanych Inwestycji Terytorialnych Miejskiego Obszaru Funkcjonalnego Gorzowa Wielkopolskiego • Aktualizacja Wojewódzkiego Planu Gospodarki Odpadami wraz z Planem Inwestycyjnym w zakresie odpadów komunalnych • Aktualizacja Wojewódzkiego Planu Gospodarki Odpadami wraz z Planem Inwestycyjnym w zakresie odpadów komunalnych
2. Budowa gazociągu wysokiego ciśnienia relacji Witnica – Gorzów Wlkp. o długości około 40 km oraz budowa sieci gazowej średniego ciśnienia w Kostrzynie nad Odrą o długości około 4,1 km	
3. Zwiększenie efektywności energetycznej w budynkach użyteczności publicznej w Miejskim Obszarze Funkcjonalnym Gorzowa Wielkopolskiego	
4. Budowa nowych punktów selektywnego zbierania odpadów komunalnych	
5. Budowa elektrociepłowni na biogaz w Kłodawie	

Inwestycje celu publicznego o znaczeniu ponadlokalnym w zakresie obronności i bezpieczeństwa – tom I i II

Nazwa inwestycji	Dokumenty źródłowe
1. Ochrona/zwiększanie retencji leśnej w zlewni. Opracowanie szczegółowej analizy i projektu możliwości zwiększenia retencji leśnej w powiązaniu z Kompleksowym projektem adaptacji lasów i leśnictwa do zmian klimatu – mała retencja oraz przeciwdziałanie erozji wodnej na terenach nizinnych	<ul style="list-style-type: none"> Plan zarządzania ryzykiem powodziowym dla obszaru dorzecza Odry (2016)

3. POZOSTAŁE ZADANIA O ZNACZENIU PONADLOKALNYM

Część ustaleń w dokumentach przyjętych przez Sejm Rzeczypospolitej Polskiej, Radę Ministrów, właściwego ministra lub sejmik województwa nie stanowi inwestycji celu publicznego w rozumieniu ustawy z dnia 21 sierpnia 1997 r. o gospodarce nieruchomościami (Dz. U. z 2018 r. poz. 121). Zadania te są istotne dla rozwoju województwa lubuskiego oraz są zbieżne z zadaniami samorządu województwa wynikającymi z ustaleń ustawy z dnia 5 czerwca 1998 r. o samorządzie województwa (Dz. U. z 2017 r. poz. 2096 z późn. zm.). W gminie Kłodawa są to:

Zadania w zakresie systemu przyrodniczego – tom I i II

Nazwa zadania	Dokumenty źródłowe
1. Działania na rzecz zapewnienia korzyści ekosystemowych Natury 2000, w szczególności w kwestii łagodzenia skutków zmian klimatycznych oraz adaptacji do zmian klimatu	<ul style="list-style-type: none"> Program Operacyjny Infrastruktura i Środowisko 2014–2020 Priorytetowe Ramy Działań dla sieci Natura 2000 na Wieloletni Program Finansowania UE w latach 2014–2020
2. Działania na rzecz promocji zrównoważonej turystyki i zielonych miejsc pracy na terenach obszarów Natura 2000 oraz na rzecz promocji innowacyjnych rozwiązań związanych z siecią Natura 2000	<ul style="list-style-type: none"> Program Operacyjny Infrastruktura i Środowisko 2014–2020 Priorytetowe Ramy Działań dla sieci Natura 2000 na Wieloletni Program Finansowania UE w latach 2014–2020

Zadania w zakresie społeczno-gospodarczym – tom I i II

Nazwa zadania	Dokumenty źródłowe
1. Przygotowanie terenów inwestycyjnych	<ul style="list-style-type: none"> Strategia Zintegrowanych Inwestycji Terytorialnych Miejskiego Obszaru Funkcjonalnego Gorzowa Wielkopolskiego
2. Promowanie przedsiębiorczości poprzez ułatwienie gospodarczego wykorzystania nowych pomysłów	<ul style="list-style-type: none"> Strategia Zintegrowanych Inwestycji Terytorialnych Miejskiego Obszaru Funkcjonalnego Gorzowa Wielkopolskiego
3. Wsparcie edukacji przedszkolnej w Miejskim Obszarze Funkcjonalnym Gorzowa Wielkopolskiego	<ul style="list-style-type: none"> Strategia Zintegrowanych Inwestycji Terytorialnych Miejskiego Obszaru Funkcjonalnego Gorzowa Wielkopolskiego
4. Wsparcie kształcenia ogólnego w Miejskim Obszarze Funkcjonalnym Gorzowa Wielkopolskiego	<ul style="list-style-type: none"> Strategia Zintegrowanych Inwestycji Terytorialnych Miejskiego Obszaru Funkcjonalnego Gorzowa Wielkopolskiego
5. Wsparcie kształcenia zawodowego w Miejskim Obszarze Funkcjonalnym Gorzowa Wielkopolskiego	<ul style="list-style-type: none"> Strategia Zintegrowanych Inwestycji Terytorialnych Miejskiego Obszaru Funkcjonalnego Gorzowa Wielkopolskiego
6. Rozwój infrastruktury edukacji zawodowej w Miejskim Obszarze Funkcjonalnym Gorzowa Wielkopolskiego	<ul style="list-style-type: none"> Strategia Zintegrowanych Inwestycji Terytorialnych Miejskiego Obszaru Funkcjonalnego Gorzowa Wielkopolskiego
7. Renowacja i promowanie zasobów kultury i dziedzictwa kulturowego w Miejskim Obszarze Funkcjonalnym Gorzowa Wielkopolskiego	<ul style="list-style-type: none"> Strategia Zintegrowanych Inwestycji Terytorialnych Miejskiego Obszaru Funkcjonalnego Gorzowa Wielkopolskiego

- | | |
|--|--|
| 8. Wsparcie rewitalizacji fizycznej, gospodarczej i społecznej w Miejskim Obszarze Funkcjonalnym Gorzowa Wielkopolskiego | <ul style="list-style-type: none"> Strategia Zintegrowanych Inwestycji Terytorialnych Miejskiego Obszaru Funkcjonalnego Gorzowa Wielkopolskiego |
|--|--|

Zadania w zakresie dziedzictwa kulturowego i turystyki – tom I i II

Nazwa zadania	Dokumenty źródłowe
<ol style="list-style-type: none"> Renowacja i promowanie zasobów kultury i dziedzictwa kulturowego w Miejskim Obszarze Funkcjonalnym Gorzowa Wielkopolskiego Wsparcie rewitalizacji fizycznej, gospodarczej i społecznej w Miejskim Obszarze Funkcjonalnym Gorzowa Wielkopolskiego 	<ul style="list-style-type: none"> Strategia Zintegrowanych Inwestycji Terytorialnych Miejskiego Obszaru Funkcjonalnego Gorzowa Wielkopolskiego Strategia Zintegrowanych Inwestycji Terytorialnych Miejskiego Obszaru Funkcjonalnego Gorzowa Wielkopolskiego

Zadania w zakresie komunikacji i transportu – tom I i II

Nazwa zadania	Dokumenty źródłowe
<ol style="list-style-type: none"> Wspieranie zrównoważonej multimodalnej mobilności miejskiej 	Strategia Zintegrowanych Inwestycji Terytorialnych Miejskiego Obszaru Funkcjonalnego Gorzowa Wielkopolskiego

Zadania w zakresie infrastruktury technicznej – tom I – tom I i II

- brak

Zadania w zakresie obronności i bezpieczeństwa – tom I – tom I i II

- brak

4. WNIOSKI I REKOMENDACJE Z PZPWL

Ustalenia PZPWL należy uwzględnić w gminnych opracowaniach planistycznych, szczególnie w studiach uwarunkowań i kierunków zagospodarowania przestrzennego gmin. Dla gminy Kłodawa sformułowano następujące wnioski i rekomendacje z PZPWL:

Strefa przyrodnicza – tom I i II

Wnioski i rekomendacje

- Kształtowanie zagospodarowania terenów w obszarach chronionych w dostosowaniu do przedmiotu ochrony oraz zgodnie z przepisami w zakresie ochrony przyrody oraz dokumentami nadrzędnymi;
- Zachowanie integralności obszarów węzłowych i zapewnienie drożności korytarzy wyznaczonych w ramach krajowej sieci ekologicznej, w tym odtworzenie drożności korytarzy ichtiologicznych; kształtowanie systemu przyrodniczego poszczególnych miast i gmin w sposób zapewniający ich spójność i powiązanie z krajową siecią ekologiczną;
- Ochrona ekosystemów mających znaczenie dla zachowania bioróżnorodności, w tym ekosystemów wodnych, bagiennych, leśnych i łąkowych;
- Ochrona zasobów wód podziemnych GZWP zgodnie z warunkami określonymi dla ich obszarów ochronnych;
- Zwiększanie retencji zlewni – realizacja obiektów małej retencji, poprawa stosunków wodnych na obszarach rolniczych, retencionowanie wód opadowych;
- Wspieranie działań skutkujących poprawą warunków aerosanitarnych;
- Ograniczenie uciążliwości hałasowych poprzez stosowanie rozwiązań izolacyjnych, biologicznych i technicznych;
- Poprawa i ochrona rolniczej przestrzeni produkcyjnej ze szczególnym uwzględnieniem gospodarki żywnościowej i wyspecjalizowanej produkcji rolnej;
- Rozwój przetwórstwa opartego o zasoby leśne oraz doskonalenie integracji funkcjonalnej leśnictwa z przemysłem drzewnym.

Strefa społeczna – tom I i II

Wnioski i rekomendacje

1. Zwiększenie dostępności do usług medycznych, w tym usług specjalistycznych;
2. Zwiększenie dostępności do usług sportu i rekreacji;
3. Zapewnienie dostępności do placówek edukacyjnych na poziomie przedszkolnym i szkolnym;
4. Prowadzenie działań mających na celu wspieranie kształcenia zawodowego w oparciu o współpracę z sektorem gospodarki;
5. Rewitalizacja obszarów zdegradowanych;
6. Kształtowanie wysokiej jakości przestrzeni publicznych;
7. Rozwój budownictwa mieszkaniowego o odpowiednim standardzie;
8. Rozwój spójnej struktury osadniczej w oparciu o powiązania funkcjonalno-przestrzenne;
9. Rozwój ośrodków usługowych;
10. Zrównoważony rozwój miejskich obszarów funkcjonalnych.

Strefa kulturowa – tom I – tom I i II

Wnioski i rekomendacje

1. Zachowanie i ochrona obiektów zabytkowych;
 - kościoły w Santocznie i Wojcieszycach;
2. Sporządzanie i realizacja lokalnych programów opieki nad zabytkami;
3. Objęcie obiektów zabytkowych właściwą ochroną w miejscowych planach zagospodarowania przestrzennego;
4. Wspieranie tworzenia parków kulturowych, ustanawiania pomników historii;
5. Zachowanie historycznie ukształtowanych układów urbanistycznych, ruralistycznych i przestrzennych;
6. Odpowiednie wyeksponowanie obiektów zabytkowych i walorów krajobrazowych, z zachowaniem cech tradycyjnego budownictwa;
7. Wykorzystanie walorów dziedzictwa kulturowego w celach turystycznych ze szczególnym uwzględnieniem szlaków kulturowych;
8. Zwiększenie dostępności wysokiej jakości oferty kulturalnej.

Strefa ekonomiczno-gospodarcza – tom I i II

Wnioski i rekomendacje

1. Rozwój stref ekonomicznych i gospodarczych oraz wspieranie powstawania i działalności parków naukowo-technologicznych i przemysłowych, centrów transferu technologii, ośrodków strefy B+R oraz inkubatorów przedsiębiorczości;
2. Rozwój i promocja klastrów odpowiadających lokalnej specyfice gospodarczej;
3. Wspieranie inicjatyw służących zmniejszeniu bezrobocia i zwiększeniu aktywności zawodowej ludności;
4. Rozbudowa infrastruktury turystycznej i kreowanie spójnego wizerunku regionu oraz produktów turystycznych;
5. Poprawa i ochrona rolniczej przestrzeni produkcyjnej ze szczególnym uwzględnieniem gospodarki żywnościowej i wyspecjalizowanej produkcji rolnej;
6. Rozwój przetwórstwa opartego o zasoby leśne oraz doskonalenie integracji funkcjonalnej leśnictwa z przemysłem drzewnym.

Komunikacja i transport – tom I i II

Wnioski i rekomendacje

1. Poprawa drogowej dostępności komunikacyjnej w zakresie powiązań zewnętrznych i wewnętrznych, w tym budowa i modernizacja sieci dróg krajowych i wojewódzkich ze szczególnym uwzględnieniem sieci TEN-T;
 - Budowa postulowanej drogi wraz z węzłem Marvice na drodze ekspresowej S3;
2. Poprawa bezpieczeństwa ruchu drogowego, w szczególności poprzez budowę obwodnic i działania mające na

celu uspokajanie ruchu;

3. Podjęcie działań mających na celu integrację różnych typów transportu ze szczególnym uwzględnieniem węzłów przesiadkowych;
4. Wzrost dostępności transportu publicznego;
 - Utworzenie wspólnego biletu komunikacyjnego (Miejski Obszar Funkcjonalny Gorzowa Wlkp.);
5. Rozwój sieci dróg i szlaków rowerowych oraz propagowanie roweru jako środka codziennej komunikacji;
 - Utworzenie drogi rowerowej Kietz – Barlinek.

Infrastruktura techniczna – tom I i II

Wnioski i rekomendacje

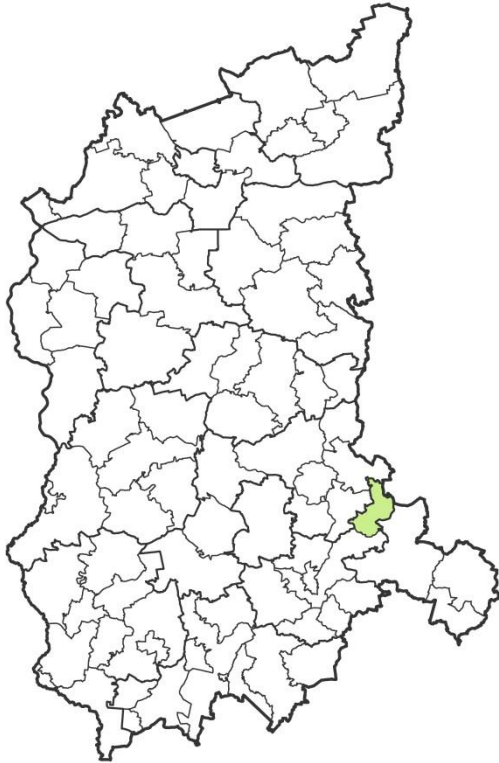
1. Uzbrojenie terenów inwestycyjnych w niezbędną infrastrukturę techniczną;
2. Zabezpieczenie rezerw terenowych pod infrastrukturę techniczną, w szczególności linie elektroenergetyczne wysokich i najwyższych napięć oraz gazociągi wysokiego ciśnienia;
3. Rozbudowa infrastruktury wodociągowej i kanalizacyjnej;
 - Budowa zintegrowanych w ramach MG6 systemów odprowadzania ścieków i sieci wodociągowych;
 - Stworzenie programu wsparcia budowy przydomowych oczyszczalni ścieków w obszarach nieskanalizowanych;
4. Uwzględnienie nowych terenów przeznaczonych do zabudowy w zakresie rozbudowy sieci wodociągowej i kanalizacyjnej;
5. Podjęcie działań mających na celu poprawę efektywności energetycznej;
6. Zapewnienie bezpieczeństwa energetycznego poprzez budowę oraz modernizację sieci elektroenergetycznych i gazowych;
 - Budowa gazociągu wysokiego ciśnienia relacji Witnica – Gorzów Wlkp.;
7. Rozwój społeczeństwa informacyjnego poprzez budowę oraz modernizację infrastruktury teleinformatycznej;
8. Upowszechnienie i promocja technologii informacyjnych;
9. Podjęcie działań mających na celu usunięcie azbestu i wyrobów zawierających azbest;
 - Uporządkowanie (np. modernizacja i rozbudowa sieci punktów przeładunkowych, segregacji odpadów) systemu gospodarki odpadami;
10. Wzrost wykorzystania OZE poprzez generację rozproszoną;
11. Wyznaczanie obszarów z dopuszczeniem lokalizacji instalacji wykorzystujących odnawialne źródła energii o mocy powyżej 100 kW.

Strefa obronności i bezpieczeństwa – tom I i II

Wnioski i rekomendacje

1. Uwzględnienie stref ochronnych wokół terenów zamkniętych, lotnisk oraz dróg międzypoligonowych;
2. Utrzymanie, rozbudowa i integracja sieci zarządzania kryzysowego i ratownictwa.

Nazwa gminy	KOLSKO
Typ jednostki samorządu terytorialnego	gmina wiejska
Powiat	nowosolski
Powierzchnia	81 km²
Liczba mieszkańców	3 324



1. OBSZARY FUNKCJONALNE

Gmina Kolsko należy do następujących obszarów funkcjonalnych:

- wiejskie obszary funkcjonalne wymagające wsparcia procesów rozwojowych;
- obszary cenne przyrodniczo;
- obszary ochrony i kształtowania zasobów wodnych;
- obszary ochrony strategicznych złóż kopalin;
- obszary o najniższym stopniu rozwoju i pogarszających się perspektywach rozwojowych;
- obszary o najniższym poziomie dostępu do dóbr i usług warunkujących możliwości rozwojowe;
- obszary przygraniczne (strefa III);
- Nowosolski Obszar Funkcjonalny.

2. INWESTYCJE CELU PUBLICZNEGO

W PZPWL, zgodnie z art. 39 ust. 5 ustawy z dnia 27 marca 2003 r. o planowaniu i zagospodarowaniu przestrzennym (Dz. U. z 2017 r., poz. 1073 z późn. zm.), uwzględniono inwestycje celu publicznego o znaczeniu ponadlokalnym, ustalone w dokumentach przyjętych przez Sejm Rzeczypospolitej Polskiej, Radę Ministrów, właściwego ministra lub sejmik województwa. W granicach gminy Kolsko znalazły się następujące inwestycje celu publicznego o znaczeniu ponadlokalnym:

Inwestycje celu publicznego o znaczeniu ponadlokalnym w zakresie systemu przyrodniczego – tom I

Nazwa inwestycji	Dokumenty źródłowe
<ol style="list-style-type: none"> 1. Działania udrażniające w zakresie potrzeb przywracania ciągłości morfologicznej cieków województwa lubuskiego (rz. Obrzyca) 2. Osiągnięcie właściwego stanu ochrony lub jego poprawę w odniesieniu do typów siedlisk przyrodniczych i gatunków o znaczeniu priorytetowym występujących w obszarach Natura 2000, które wymagają ochrony czynnej 3. Poprawa lub osiągnięcie właściwego stanu ochrony w odniesieniu do pozostałych typów siedlisk przyrodniczych i gatunków występujących w obszarach Natura 2000 	<ul style="list-style-type: none"> • Program udrożnienia wód płynących dla celów rybactwa w województwie lubuskim na lata 2005–2020 • Program Operacyjny Infrastruktura i Środowisko 2014–2020 • Priorytetowe Ramy Działań dla sieci Natura 2000 na Wieloletni Program Finansowania UE w latach 2014–2020 • Program Operacyjny Infrastruktura i Środowisko 2014–2020 • Priorytetowe Ramy Działań dla sieci Natura 2000 na Wieloletni Program Finansowania UE w latach 2014–2020

Inwestycje celu publicznego o znaczeniu ponadlokalnym w zakresie społeczno-gospodarczym – tom I

1. *brak*

Inwestycje celu publicznego o znaczeniu ponadlokalnym w zakresie dziedzictwa kulturowego i turystyki – tom I

1. *brak*

Inwestycje celu publicznego o znaczeniu ponadlokalnym w zakresie komunikacji i transportu – tom I

Nazwa inwestycji	Dokumenty źródłowe
1. Przebudowa i rozbudowa DW278 na odc. Sulechów – Konotop	<ul style="list-style-type: none"> Plan inwestycji priorytetowych planowanych do realizacji na drogach wojewódzkich w ramach RPO – Lubuskie 2020 – lista podstawowa Program Rozwoju Transportu Województwa Lubuskiego Wieloletnia Prognoza Finansowa Województwa Lubuskiego na lata 2017–2029
2. Modernizacja DW315 na odcinku Przyborów – granica województwa	<ul style="list-style-type: none"> Plan inwestycji priorytetowych planowanych do realizacji na drogach wojewódzkich w ramach RPO – Lubuskie 2020 – lista podstawowa Program Rozwoju Transportu Województwa Lubuskiego

Inwestycje celu publicznego o znaczeniu ponadlokalnym w zakresie infrastruktury technicznej – tom I

1. *brak*

Inwestycje celu publicznego o znaczeniu ponadlokalnym w zakresie obronności i bezpieczeństwa – tom I

Nazwa inwestycji	Dokumenty źródłowe
1. Renaturyzacja koryt cieków i ich brzegów. Opracowanie szczegółowej koncepcji możliwości renaturyzacji dolin rzecznych w regionie wodnym	<ul style="list-style-type: none"> Plan zarządzania ryzykiem powodziowym dla obszaru dorzecza Odry (2016)

3. POZOSTAŁE ZADANIA O ZNACZENIU PONADLOKALNYM

Część ustaleń w dokumentach przyjętych przez Sejm Rzeczypospolitej Polskiej, Radę Ministrów, właściwego ministra lub sejmik województwa nie stanowi inwestycji celu publicznego w rozumieniu ustawy z dnia 21 sierpnia 1997 r. o gospodarce nieruchomościami (Dz. U. z 2018 r. poz. 121). Zadania te są istotne dla rozwoju województwa lubuskiego oraz są zbieżne z zadaniami samorządu województwa wynikającymi z ustaleń ustawy z dnia 5 czerwca 1998 r. o samorządzie województwa (Dz. U. z 2017 r. poz. 2096 z późn. zm.). W gminie Kolsko są to:

Zadania w zakresie systemu przyrodniczego – tom I

Nazwa zadania	Dokumenty źródłowe
1. Działania na rzecz zapewnienia korzyści ekosystemowych Natury 2000, w szczególności w kwestii łagodzenia skutków zmian klimatycznych oraz adaptacji do zmian klimatu	<ul style="list-style-type: none"> Program Operacyjny Infrastruktura i Środowisko 2014–2020 Priorytetowe Ramy Działań dla sieci Natura 2000 na Wieloletni Program Finansowania UE w latach 2014–2020
2. Działania na rzecz promocji zrównoważonej turystyki i zielonych miejsc pracy na terenach obszarów Natura 2000 oraz na rzecz promocji innowacyjnych rozwiązań związanych z siecią Natura 2000	<ul style="list-style-type: none"> Program Operacyjny Infrastruktura i Środowisko 2014–2020 Priorytetowe Ramy Działań dla sieci Natura 2000 na Wieloletni Program Finansowania UE w latach 2014–2020

Zadania w zakresie społeczno-gospodarczym – tom I

1. brak

Zadania w zakresie dziedzictwa kulturowego i turystyki – tom I

1. brak

Zadania w zakresie komunikacji i transportu – tom I

Nazwa zadania

1. Przyjazna komunikacja publiczna – centra pasażerskie Nowosolskiego Obszaru Funkcjonalnego

Dokumenty źródłowe

- Kontrakt Lubuski

Zadania w zakresie infrastruktury technicznej – tom I

1. brak

Zadania w zakresie obronności i bezpieczeństwa – tom I

1. brak

4. WNIOSKI I REKOMENDACJE Z PZPWL

Ustalenia PZPWL należy uwzględnić w gminnych opracowaniach planistycznych, szczególnie w studiach uwarunkowań i kierunków zagospodarowania przestrzennego gmin. Dla gminy Kolsko sformułowano następujące wnioski i rekomendacje z PZPWL:

Strefa przyrodnicza – tom I

Wnioski i rekomendacje

1. Kształtowanie zagospodarowania terenów w obszarach chronionych w dostosowaniu do przedmiotu ochrony oraz zgodnie z przepisami w zakresie ochrony przyrody oraz dokumentami nadrzędnymi;
2. Zachowanie integralności obszarów węzłowych i zapewnienie drożności korytarzy wyznaczonych w ramach krajowej sieci ekologicznej, w tym odtworzenie drożności korytarzy ichtiologicznych; kształtowanie systemu przyrodniczego poszczególnych miast i gmin w sposób zapewniający ich spójność i powiązanie z krajową siecią ekologiczną;
3. Ochrona ekosystemów mających znaczenie dla zachowania bioróżnorodności, w tym ekosystemów wodnych, bagiennych, leśnych i łąkowych;
4. Prowadzenie racjonalnego gospodarowania zasobami złóż kopalin oraz kompleksowego wykorzystania, w tym kopalin towarzyszących;
5. Ochrona zasobów wód podziemnych GZWP zgodnie z warunkami określonymi dla ich obszarów ochronnych;
6. Zwiększanie retencji zlewni – realizacja obiektów małej retencji, poprawa stosunków wodnych na obszarach rolniczych, retencjonowanie wód opadowych;
7. Wspieranie działań skutkujących poprawą warunków aerosanitarnych;
8. Ograniczenie uciążliwości hałasowych poprzez stosowanie rozwiązań izolacyjnych, biologicznych i technicznych;
9. Poprawa i ochrona rolniczej przestrzeni produkcyjnej ze szczególnym uwzględnieniem gospodarki żywnościowej i wyspecjalizowanej produkcji rolnej;
10. Rozwój przetwórstwa opartego o zasoby leśne oraz doskonalenie integracji funkcjonalnej leśnictwa z przemysłem drzewnym.

Strefa społeczna – tom I

Wnioski i rekomendacje

1. Zwiększenie dostępności do usług medycznych, w tym usług specjalistycznych;
2. Zwiększenie dostępności do usług sportu i rekreacji;
3. Zapewnienie dostępności do placówek edukacyjnych na poziomie przedszkolnym i szkolnym;
4. Prowadzenie działań mających na celu wspieranie kształcenia zawodowego w oparciu o współpracę z sektorem gospodarki;
5. Rewitalizacja obszarów zdegradowanych;
6. Kształtowanie wysokiej jakości przestrzeni publicznych;
7. Rozwój budownictwa mieszkaniowego o odpowiednim standardzie;
8. Rozwój spójnej struktury osadniczej w oparciu o powiązania funkcjonalno-przestrzenne;
9. Rozwój ośrodków usługowych.

Strefa kulturowa – tom I

Wnioski i rekomendacje

1. Zachowanie i ochrona obiektów zabytkowych;
2. Sporządzanie i realizacja lokalnych programów opieki nad zabytkami;
3. Objęcie obiektów zabytkowych właściwą ochroną w miejscowych planach zagospodarowania przestrzennego;
4. Wspieranie tworzenia parków kulturowych, ustanawiania pomników historii;
5. Zachowanie historycznie ukształtowanych układów urbanistycznych, ruralistycznych i przestrzennych;
6. Odpowiednie wyeksponowanie obiektów zabytkowych i walorów krajobrazowych, z zachowaniem cech tradycyjnego budownictwa;
7. Wykorzystanie walorów dziedzictwa kulturowego w celach turystycznych ze szczególnym uwzględnieniem szlaków kulturowych;
8. Zwiększenie dostępności wysokiej jakości oferty kulturalnej.

Strefa ekonomiczno-gospodarcza – tom I

Wnioski i rekomendacje

1. Rozwój i promocja klastrów odpowiadających lokalnej specyfice gospodarczej;
2. Uwzględnienie inwestycji związanych z rozwojem przemysłu wydobywczego;
3. Wspieranie inicjatyw służących zmniejszeniu bezrobocia i zwiększeniu aktywności zawodowej ludności;
4. Rozbudowa infrastruktury turystycznej i kreowanie spójnego wizerunku regionu oraz produktów turystycznych;
5. Poprawa i ochrona rolniczej przestrzeni produkcyjnej ze szczególnym uwzględnieniem gospodarki żywnościowej i wyspecjalizowanej produkcji rolnej;
6. Rozwój przetwórstwa opartego o zasoby leśne oraz doskonalenie integracji funkcjonalnej leśnictwa z przemysłem drzewnym.

Komunikacja i transport – tom I

Wnioski i rekomendacje

1. Poprawa drogowej dostępności komunikacyjnej w zakresie powiązań zewnętrznych i wewnętrznych, w tym budowa i modernizacja sieci dróg krajowych i wojewódzkich;
2. Poprawa bezpieczeństwa ruchu drogowego, w szczególności poprzez budowę obwodnic i działania mające na celu uspokajanie ruchu;
3. Podjęcie działań mających na celu integrację różnych typów transportu ze szczególnym uwzględnieniem węzłów przesiadkowych;
4. Wzrost dostępności transportu publicznego;
5. Rozwój sieci dróg i szlaków rowerowych oraz propagowanie roweru jako środka codziennej komunikacji;
 - Utworzenie szlaku rowerowego w śladzie zamkniętej linii kolejowej nr 371.

Infrastruktura techniczna – tom I

Wnioski i rekomendacje

1. Uzbrojenie terenów inwestycyjnych w niezbędną infrastrukturę techniczną;
2. Rozbudowa infrastruktury wodociągowej i kanalizacyjnej;
3. Uwzględnienie nowych terenów przeznaczonych do zabudowy w zakresie rozbudowy sieci wodociągowej i kanalizacyjnej;
4. Podjęcie działań mających na celu poprawę efektywności energetycznej;
5. Zapewnienie bezpieczeństwa energetycznego poprzez budowę oraz modernizację sieci elektroenergetycznych i gazowych;
6. Rozwój społeczeństwa informacyjnego poprzez budowę oraz modernizację infrastruktury teleinformatycznej;
7. Upowszechnienie i promocja technologii informacyjnych;
8. Podjęcie działań mających na celu usunięcie azbestu i wyrobów zawierających azbest;
9. Wzrost wykorzystania OZE poprzez generację rozproszoną;
10. Wyznaczanie obszarów z dopuszczeniem lokalizacji instalacji wykorzystujących odnawialne źródła energii o mocy powyżej 100 kW.

Strefa obronności i bezpieczeństwa – tom I

Wnioski i rekomendacje

1. Utrzymanie, rozbudowa i integracja sieci zarządzania kryzysowego i ratownictwa.

Nazwa gminy	KOSTRZYN NAD ODRĄ
Typ jednostki samorządu terytorialnego	gmina miejska
Powiat	gorzowski
Powierzchnia	46 km²
Liczba mieszkańców	18 055



1. OBSZARY FUNKCJONALNE

Miasto Kostrzyn nad Odrą należy do następujących obszarów funkcjonalnych:

- miejski obszar funkcjonalny ośrodka lokalnego Kostrzyn nad Odrą;
- obszary narażone na niebezpieczeństwo powodzi w skali dorzeczy;
- obszary cenne przyrodniczo;
- obszary ochrony i kształtowania zasobów wodnych;
- obszary o najniższym stopniu rozwoju i pogarszających się perspektywach rozwojowych;
- obszary przygraniczne (strefa I, II i III);
- Subregion G8;
- obszar Krainy Warty i Noteci (KOTURED).

2. INWESTYCJE CELU PUBLICZNEGO

W PZPW, zgodnie z art. 39 ust. 5 ustawy z dnia 27 marca 2003 r. o planowaniu i zagospodarowaniu przestrzennym (Dz. U. z 2017 r., poz. 1073 z późn. zm.), uwzględniono inwestycje celu publicznego o znaczeniu ponadlokalnym, ustalone w dokumentach przyjętych przez Sejm Rzeczypospolitej Polskiej, Radę Ministrów, właściwego ministra lub sejmik województwa. W granicach miasta Kostrzyn nad Odrą znalazły się następujące inwestycje celu publicznego o znaczeniu ponadlokalnym:

Inwestycje celu publicznego o znaczeniu ponadlokalnym w zakresie systemu przyrodniczego – tom I

Nazwa inwestycji	Dokumenty źródłowe
<ol style="list-style-type: none"> 1. Osiągnięcie właściwego stanu ochrony lub jego poprawę w odniesieniu do typów siedlisk przyrodniczych i gatunków o znaczeniu priorytetowym występujących w obszarach Natura 2000, które wymagają ochrony czynnej 2. Poprawa lub osiągnięcie właściwego stanu ochrony w odniesieniu do pozostałych typów siedlisk przyrodniczych i gatunków występujących w obszarach Natura 2000 	<ul style="list-style-type: none"> • Program Operacyjny Infrastruktura i Środowisko 2014–2020 • Priorytetowe Ramy Działań dla sieci Natura 2000 na Wieloletni Program Finansowania UE w latach 2014–2020 • Program Operacyjny Infrastruktura i Środowisko 2014–2020 • Priorytetowe Ramy Działań dla sieci Natura 2000 na Wieloletni Program Finansowania UE w latach 2014–2020

Inwestycje celu publicznego o znaczeniu ponadlokalnym w zakresie społeczno-gospodarczym – tom I

Nazwa inwestycji	Dokumenty źródłowe
1. Nowy Szpital w Kostrzynie	<ul style="list-style-type: none"> Kontrakt Lubuski

Inwestycje celu publicznego o znaczeniu ponadlokalnym w zakresie dziedzictwa kulturowego i turystyki – tom I

1. brak

Inwestycje celu publicznego o znaczeniu ponadlokalnym w zakresie komunikacji i transportu – tom I

Nazwa inwestycji	Dokumenty źródłowe
1. Budowa obwodnicy Kostrzyna nad Odrą wraz z przeprawą mostową (DK31)	<ul style="list-style-type: none"> Program Budowy Dróg Krajowych na lata 2014-2023 (z perspektywą do 2025 r.) Kontrakt Terytorialny dla Województwa Lubuskiego – przedsięwzięcia warunkowe, których realizacja jest uzależniona między innymi od dostępności środków finansowych Strategia Rozwoju Województwa Lubuskiego 2020 Strategia Rozwoju Województwa Lubuskiego 2020 Plan zarządzania ryzykiem powodziowym dla obszaru dorzecza Odry (2016)
2. Modernizacja DK22	<ul style="list-style-type: none"> Plan zarządzania ryzykiem powodziowym dla obszaru dorzecza Odry (2016)
3. Przebudowa mostu drogowego w km 2 +450 rz. Warty w Kostrzynie nad Odrą w celu zapewnienia minimalnego prześwitu dla łodołamaczy	<ul style="list-style-type: none"> Program Budowy Dróg Krajowych na lata 2014-2023 (z perspektywą do 2025 r.) – Program Likwidacji Miejsc Niebezpiecznych Plan zarządzania ryzykiem powodziowym dla obszaru dorzecza Odry (2016)
4. Przebudowa mostu drogowego w km 614,9 rz. Odry w Kostrzynie nad Odrą w celu zapewnienia minimalnego prześwitu dla łodołamaczy	<ul style="list-style-type: none"> Plan zarządzania ryzykiem powodziowym dla obszaru dorzecza Odry (2016)
5. Przebudowa nienormalnego łuku DK22 na odcinku Kostrzyn – Słońsk	<ul style="list-style-type: none"> Program Budowy Dróg Krajowych na lata 2014-2023 (z perspektywą do 2025 r.) – Program Likwidacji Miejsc Niebezpiecznych Plan zarządzania ryzykiem powodziowym dla obszaru dorzecza Odry (2016)
6. Przebudowa mostu kolejowego w km 615,1 rz. Odry w Kostrzynie nad Odrą w celu zapewnienia minimalnego prześwitu dla łodołamaczy	<ul style="list-style-type: none"> Plan zarządzania ryzykiem powodziowym dla obszaru dorzecza Odry (2016)
7. Prace modernizacyjne na Odrze granicznej w celu zapewnienia zimowego łodołamania na terenie województwa lubuskiego	<ul style="list-style-type: none"> Kontrakt Terytorialny dla Województwa Lubuskiego Strategia Rozwoju Transportu do 2020 roku (z perspektywą do 2030 roku) Program Rozwoju Transportu Województwa Lubuskiego Plan zarządzania ryzykiem powodziowym dla obszaru dorzecza Odry (2016)
8. Remont i modernizacja zabudowy regulacyjnej na Odrze granicznej na terenie województwa lubuskiego	<ul style="list-style-type: none"> Kontrakt Terytorialny dla Województwa Lubuskiego Strategia Rozwoju Transportu do 2020 roku (z perspektywą do 2030 roku) Program Rozwoju Transportu Województwa Lubuskiego Plan zarządzania ryzykiem powodziowym dla obszaru dorzecza Odry (2016)
9. Odbudowa budowli regulacyjnych i roboty regulacyjne na Warcie od km 0,0 (m. Kostrzyn n/Odrą) do km 68,2 (m. Santok) i na Noteci swobodnie płynącej (od km 176,2 do km 226,1) dla przywrócenia parametrów II klasy drogi wodnej – na terenie województwa lubuskiego	<ul style="list-style-type: none"> Kontrakt Terytorialny dla Województwa Lubuskiego – przedsięwzięcia warunkowe, których realizacja jest uzależniona między innymi od dostępności środków finansowych Strategia Rozwoju Transportu do 2020 roku (z perspektywą do 2030 roku) Program Rozwoju Transportu Województwa Lubuskiego
10. Budowa infrastruktury postojowo-cumowniczej na Odrze dolnej i granicznej oraz nowe oznakowanie	<ul style="list-style-type: none"> Strategia Rozwoju Transportu do 2020 roku (z perspektywą do 2030 roku)

szlaku żeglugowego	<ul style="list-style-type: none"> • Program Rozwoju Transportu Województwa Lubuskiego • Plan zarządzania ryzykiem powodziowym dla obszaru dorzecza Odry (2016) • Założenia do planów rozwoju śródlądowych dróg wodnych w Polsce na lata 2016-2020 z perspektywą do roku 2030 • Strategia Rozwoju Województwa Lubuskiego 2020 • Strategia Rozwoju Polski Zachodniej 2020 • Strategia Rozwoju Województwa Lubuskiego 2020
11. Przystosowanie Odrzańskiej Drogi Wodnej do parametrów klasy Va	
12. Modernizacja Odrzańskiej Drogi Wodnej E30	
13. Modernizacja międzynarodowej drogi wodnej E70	

Inwestycje celu publicznego o znaczeniu ponadlokalnym w zakresie infrastruktury technicznej – tom I

Nazwa inwestycji	Dokumenty źródłowe
1. Budowa stacji 110/15 kV Kostrzyn II w celu umożliwienia rozwoju energetyki odnawialnej	<ul style="list-style-type: none"> • Program Operacyjny Infrastruktura i Środowisko 2014 – 2020 – Lista projektów strategicznych dla infrastruktury energetycznej • (Plan rozwoju ENEA Operator Sp. z o.o. na lata 2014-2019) • (Plan rozwoju ENEA Operator Sp. z o.o. na lata 2017-2022) • Plan rozwoju ENEA Operator Sp. z o.o. na lata 2014-2019 • Plan rozwoju ENEA Operator Sp. z o.o. na lata 2017-2022
2. Planowana linia napowietrzna WN-110 kV relacji proj. stacja SE Baczyzna (BCN) – GPZ Kostrzyn (KSN), linia planowana jako linia dwutorowa na odcinku na wysokości proj. stacji SE Baczyzna (BCN) – słup nr 65 (XWT) w linii relacji; GPZ Witnica (WTC) ÷ GPZ Dębno (DEB)	<ul style="list-style-type: none"> • Plan rozwoju ENEA Operator Sp. z o.o. na lata 2014-2019 • Plan rozwoju ENEA Operator Sp. z o.o. na lata 2017-2022 • Plan rozwoju ENEA Operator Sp. z o.o. na lata 2014-2019 • Plan rozwoju ENEA Operator Sp. z o.o. na lata 2017-2022
3. Planowana linia napowietrzna WN-110 kV stanowiąca zasilanie projektowanej stacji GPZ Kostrzyn II (KS2) jako wcięcie w linię 110 kV relacji GPZ Kostrzyn (KSN) ÷ GPZ Dębno (DEB)	<ul style="list-style-type: none"> • Plan rozwoju ENEA Operator Sp. z o.o. na lata 2014-2019 • Plan rozwoju ENEA Operator Sp. z o.o. na lata 2017-2022 • Plan rozwoju ENEA Operator Sp. z o.o. na lata 2014-2019 • Plan rozwoju ENEA Operator Sp. z o.o. na lata 2017-2022
4. Linia napowietrzna WN-110 kV relacji: GPZ Kostrzyn (KSN) ÷ GPZ Górzycza (GZC), planowana do modernizacji celem zwiększenia jej przepustowości	<ul style="list-style-type: none"> • Plan rozwoju ENEA Operator Sp. z o.o. na lata 2014-2019 • Plan rozwoju ENEA Operator Sp. z o.o. na lata 2017-2022 • Plan rozwoju ENEA Operator Sp. z o.o. na lata 2014-2019 • Plan rozwoju ENEA Operator Sp. z o.o. na lata 2017-2022
5. Stacja GPZ Kostrzyn (KSN), planowana modernizacja stacji celem poprawy niezawodności pracy sieci oraz umożliwienia przyłączenia kolejnych podmiotów do sieci	<ul style="list-style-type: none"> • Plan rozwoju ENEA Operator Sp. z o.o. na lata 2014-2019 • Plan rozwoju ENEA Operator Sp. z o.o. na lata 2017-2022 • Program Operacyjny Infrastruktura i Środowisko 2014 – 2020 – Lista projektów strategicznych dla infrastruktury energetycznej, stanowiąca Project pipeline dla sektora energetyki w ramach Programu Operacyjnego Infrastruktura i Środowisko 2014 – 2020 • Strategia Energetyki Województwa Lubuskiego • Aktualizacja Wojewódzkiego Planu Gospodarki Odpadami wraz z Planem Inwestycyjnym w zakresie odpadów komunalnych • Aktualizacja Wojewódzkiego Planu Gospodarki Odpadami wraz z Planem Inwestycyjnym w zakresie odpadów komunalnych
6. Budowa gazociągu wysokiego ciśnienia relacji Witnica – Gorzów Wlkp. o długości około 40 km oraz budowa sieci gazowej średniego ciśnienia w Kostrzynie nad Odrą o długości około 4,1 km	
7. Instalacja do zgazowania odpadów komunalnych z jednoczesną utylizacją odpadów poprocesowych	
8. Budowa instalacji termicznej utylizacji osadów pościekowych metodą pirolizy	

Inwestycje celu publicznego o znaczeniu ponadlokalnym w zakresie obronności i bezpieczeństwa – tom I

Nazwa inwestycji	Dokumenty źródłowe
1. Odbudowa budowli regulacyjnych i roboty regulacyjne na Warcie od km 0,0 (m. Kostrzyn n/Odrą) do km 68,2 (m. Santok) i na Noteci swobodnie płynącej (od km 176,2 do km 226,1)	<ul style="list-style-type: none"> • Plan zarządzania ryzykiem powodziowym dla obszaru dorzecza Odry (2016)

<ol style="list-style-type: none"> 2. Zakup sprzętu do monitorowania obiektów ochrony przeciwpowodziowej województwa lubuskiego 3. Ochrona/zwiększanie retencji leśnej w zlewni. Opracowanie szczegółowej analizy i projektu możliwości zwiększenia retencji leśnej w powiązaniu z Kompleksowym projektem adaptacji lasów i leśnictwa do zmian klimatu – mała retencja oraz przeciwdziałanie erozji wodnej na terenach nizinnych 4. Odtwarzanie retencji dolin rzek. Opracowanie programu możliwości i efektywności rozstawu lub likwidacji wałów przeciwpowodziowych w regionie wodnym 5. Renaturyzacja koryt cieków i ich brzegów. Opracowanie szczegółowej koncepcji możliwości renaturyzacji dolin rzecznych w regionie wodnym 6. Modernizacja konstrukcji istniejących budynków i budowa nowych o konstrukcjach odpornych na zalanie. Uszczelnianie budynków, stosowanie materiałów wodoodpornych. Trwałe zabezpieczenie terenu wokół budynków. Identyfikacja i sporządzenie wyceny działań modernizacyjnych wraz z opracowaniem programu dopłat dla właścicieli budynków przeznaczonych do umocnienia w obszarze zagrożenia powodzią o Q1% 7. Modernizacja konstrukcji istniejących budynków i budowa nowych o konstrukcjach odpornych na zalanie. Uszczelnianie budynków, stosowanie materiałów wodoodpornych. Trwałe zabezpieczenie terenu wokół budynków. Wdrożenie i realizacja programu dopłat dla właścicieli budynków przeznaczonych do umocnienia w obszarze zagrożenia powodzią o Q1% 8. Wykup gruntów i budynków. Opracowanie programu wykupów i przesiedleń na terenach szczególnie zagrożonych powodzią 9. Budowa i usprawnienie lokalnych systemów ostrzegania przed powodzią. Wprowadzenie Elektronicznego Systemu Ostrzegania Powodziowego 10. Nadzór projektowo-konstrukcyjny. Zarządzanie projektem, pomoc techniczna, oraz wsparcie jednostek w zakresie wdrażania <i>Projektu ochrony przeciwpowodziowej w dorzeczu Odry i Wisły</i> 	<ul style="list-style-type: none"> • Wieloletnia Prognoza Finansowa Województwa Lubuskiego na lata 2017–2029 • Plan zarządzania ryzykiem powodziowym dla obszaru dorzecza Odry (2016) • Plan zarządzania ryzykiem powodziowym dla obszaru dorzecza Odry (2016) • Plan zarządzania ryzykiem powodziowym dla obszaru dorzecza Odry (2016) • Plan zarządzania ryzykiem powodziowym dla obszaru dorzecza Odry (2016) • Plan zarządzania ryzykiem powodziowym dla obszaru dorzecza Odry (2016) • Plan zarządzania ryzykiem powodziowym dla obszaru dorzecza Odry (2016) • Plan zarządzania ryzykiem powodziowym dla obszaru dorzecza Odry (2016) • Plan inwestycji planowanych do realizacji w zakresie melioracji wodnych podstawowych w ramach nowej perspektywy finansowej 2014–2020
--	---

3. POZOSTAŁE ZADANIA O ZNACZENIU PONADLOKALNYM

Część ustaleń w dokumentach przyjętych przez Sejm Rzeczypospolitej Polskiej, Radę Ministrów, właściwego ministra lub sejmik województwa nie stanowi inwestycji celu publicznego w rozumieniu ustawy z dnia 21 sierpnia 1997 r. o gospodarce nieruchomościami (Dz. U. z 2018 r. poz. 121). Zadania te są istotne dla rozwoju województwa lubuskiego oraz są zbieżne z zadaniami samorządu województwa wynikającymi z ustaleń ustawy z dnia 5 czerwca 1998 r. o samorządzie województwa (Dz. U. z 2017 r. poz. 2096 z późn. zm.). W mieście Kostrzyn nad Odrą są to:

Zadania w zakresie systemu przyrodniczego – tom I

Nazwa zadania	Dokumenty źródłowe
1. Działania na rzecz zapewnienia korzyści ekosystemowych Natury 2000, w szczególności w kwestii łagodzenia skutków zmian klimatycznych	<ul style="list-style-type: none"> • Program Operacyjny Infrastruktura i Środowisko 2014–2020 • Priorytetowe Ramy Działań dla sieci Natura 2000 na

WNIOSKI I REKOMENDACJE Z PLANU ZAGOSPODAROWANIA PRZESTRZENNEGO WOJEWÓDZTWA LUBUSKIEGO
KARTY GMIN

oraz adaptacji do zmian klimatu	Wieloletni Program Finansowania UE w latach 2014–2020
2. Działania na rzecz promocji zrównoważonej turystyki i zielonych miejsc pracy na terenach obszarów Natura 2000 oraz na rzecz promocji innowacyjnych rozwiązań związanych z siecią Natura 2000	<ul style="list-style-type: none"> • Program Operacyjny Infrastruktura i Środowisko 2014–2020 • Priorytetowe Ramy Działań dla sieci Natura 2000 na Wieloletni Program Finansowania UE w latach 2014–2020

Zadania w zakresie społeczno-gospodarczym – tom I

Nazwa zadania	Dokumenty źródłowe
1. Remont hali sportowej przy ul. Wojska Polskiego w Kostrzynie nad Odrą	<ul style="list-style-type: none"> • Program Rozwoju Bazy Sportowej Województwa Lubuskiego Na Lata 2016–2018

Zadania w zakresie dziedzictwa kulturowego i turystyki – tom I

Nazwa zadania	Dokumenty źródłowe
1. <i>brak</i>	

Zadania w zakresie komunikacji i transportu – tom I

Nazwa zadania	Dokumenty źródłowe
1. Świadczenie usług publicznych w zakresie kolejowych przewozów pasażerskich – organizowanie i zarządzanie publicznym transportem zbiorowym	<ul style="list-style-type: none"> • Wieloletnia Prognoza Finansowa Województwa Lubuskiego na lata 2017–2029
2. Świadczenie usług publicznych w zakresie kolejowych przewozów pasażerskich wykonywanych na terenie województwa lubuskiego na odcinkach linii komunikacyjnych Wrocław – Głogów – Zielona Góra, Szczecin Główny – Zielona Góra – organizowanie i zarządzanie publicznym transportem zbiorowym	<ul style="list-style-type: none"> • Wieloletnia Prognoza Finansowa Województwa Lubuskiego na lata 2017–2029
3. Stworzenie regionalnego planu rozwoju infrastruktury turystycznej dróg wodnych	<ul style="list-style-type: none"> • Program Rozwoju Lubuskiej Turystyki do 2020 roku

Zadania w zakresie infrastruktury technicznej – tom I

Nazwa zadania	Dokumenty źródłowe
1. Budowa kanalizacji sanitarnej na Osiedlu Leśnym etap I, II, III	<ul style="list-style-type: none"> • V Aktualizacja Krajowego Programu Oczyszczania Ścieków Komunalnych
2. Budowa kanalizacji w ul. Jaśminowej	<ul style="list-style-type: none"> • V Aktualizacja Krajowego Programu Oczyszczania Ścieków Komunalnych
3. Budowa kanalizacji sanitarnej np. ul. Klonowa, Zaulek Klonowy, Jodłowa (osiedla południowe)	<ul style="list-style-type: none"> • V Aktualizacja Krajowego Programu Oczyszczania Ścieków Komunalnych
4. Budowa kanalizacji sanitarnej uzbrojenie terenów przy ul. Orła Białego /Jana Pawła II	<ul style="list-style-type: none"> • V Aktualizacja Krajowego Programu Oczyszczania Ścieków Komunalnych
5. Budowa kanalizacji sanitarnej przy ul. Orła Białego	<ul style="list-style-type: none"> • V Aktualizacja Krajowego Programu Oczyszczania Ścieków Komunalnych
6. Budowa rurociągu kanalizacji tłocznej przepompowni ścieków do oczyszczalni	<ul style="list-style-type: none"> • V Aktualizacja Krajowego Programu Oczyszczania Ścieków Komunalnych
7. Budowa zadaszenia składu operacyjnego osadów ściekowych na oczyszczalni ścieków ul. Asfaltowa	<ul style="list-style-type: none"> • V Aktualizacja Krajowego Programu Oczyszczania Ścieków Komunalnych
8. Zagospodarowanie osadów ściekowych z oczyszczalni ścieków	<ul style="list-style-type: none"> • V Aktualizacja Krajowego Programu Oczyszczania Ścieków Komunalnych

Zadania w zakresie obronności i bezpieczeństwa – tom I

1. brak

4. WNIOSKI I REKOMENDACJE Z PZPWL

Ustalenia PZPWL należy uwzględnić w gminnych opracowaniach planistycznych, szczególnie w studiach uwarunkowań i kierunków zagospodarowania przestrzennego gmin. Dla miasta Kostrzyn nad Odrą sformułowano następujące wnioski i rekomendacje z PZPWL:

Strefa przyrodnicza – tom I

Wnioski i rekomendacje

1. Kształtowanie zagospodarowania terenów w obszarach chronionych w dostosowaniu do przedmiotu ochrony oraz zgodnie z przepisami w zakresie ochrony przyrody oraz dokumentami nadrzędnymi;
2. Zachowanie integralności obszarów węzłowych i zapewnienie drożności korytarzy wyznaczonych w ramach krajowej sieci ekologicznej, w tym odtworzenie drożności korytarzy ichtiologicznych; kształtowanie systemu przyrodniczego poszczególnych miast i gmin w sposób zapewniający ich spójność i powiązanie z krajową siecią ekologiczną;
3. Ochrona ekosystemów mających znaczenie dla zachowania bioróżnorodności, w tym ekosystemów wodnych, bagiennych, leśnych i łąkowych;
4. Ochrona obszarów wodno-błotnych, w tym w szczególności ostoi RAMSAR – Park Narodowy „Ujście Warty”;
5. Zwiększanie retencji zlewni – realizacja obiektów małej retencji, poprawa stosunków wodnych na obszarach rolniczych, retencjonowanie wód opadowych;
6. Wspieranie działań skutkujących poprawą warunków aerosanitarnych;
7. Ograniczenie uciążliwości hałasowych poprzez stosowanie rozwiązań izolacyjnych, biologicznych i technicznych;
8. Poprawa i ochrona rolniczej przestrzeni produkcyjnej ze szczególnym uwzględnieniem gospodarki żywnościowej i wyspecjalizowanej produkcji rolnej;
9. Rozwój przetwórstwa opartego o zasoby leśne oraz doskonalenie integracji funkcjonalnej leśnictwa z przemysłem drzewnym.

Strefa społeczna – tom I

Wnioski i rekomendacje

1. Zwiększenie dostępności do usług medycznych, w tym usług specjalistycznych;
2. Zwiększenie dostępności do usług sportu i rekreacji;
3. Zapewnienie dostępności do placówek edukacyjnych na poziomie przedszkolnym i szkolnym;
4. Prowadzenie działań mających na celu wspieranie kształcenia zawodowego w oparciu o współpracę z sektorem gospodarki;
- Utworzenie bazy szkolnictwa zawodowego w celu stworzenia warunków wykształcenia pracowników w zawodach niezbędnych do funkcjonowania strefy przemysłowej województwa;
5. Rozwój szkolnictwa wyższego poprzez wzmocnienie potencjału naukowo-badawczego i dostosowanie do zapotrzebowania rynku pracy;
6. Rewitalizacja obszarów zdegradowanych;
7. Kształtowanie wysokiej jakości przestrzeni publicznych;
8. Rozwój budownictwa mieszkaniowego o odpowiednim standardzie;
9. Rozwój spójnej struktury osadniczej w oparciu o powiązania funkcjonalno-przestrzenne;
10. Rozwój ośrodków usługowych.

Strefa kulturowa – tom I

Wnioski i rekomendacje

1. Zachowanie i ochrona obiektów zabytkowych;
- zespół fortyfikacji twierdzy w Kostrzynie nad Odrą;

2. Sporządzanie i realizacja lokalnych programów opieki nad zabytkami;
3. Objęcie obiektów zabytkowych właściwą ochroną w miejscowych planach zagospodarowania przestrzennego;
4. Wspieranie tworzenia parków kulturowych, ustanawiania pomników historii;
5. Zachowanie historycznie ukształtowanych układów urbanistycznych, ruralistycznych i przestrzennych;
6. Odpowiednie wyeksponowanie obiektów zabytkowych i walorów krajobrazowych, z zachowaniem cech tradycyjnego budownictwa;
7. Wykorzystanie walorów dziedzictwa kulturowego w celach turystycznych ze szczególnym uwzględnieniem szlaków kulturowych;
8. Zwiększenie dostępności wysokiej jakości oferty kulturalnej;
 - Muzeum Twierdzy Kostrzyn.

Strefa ekonomiczno-gospodarcza – tom I

Wnioski i rekomendacje

1. Rozwój stref ekonomicznych i gospodarczych oraz wspieranie powstawania i działalności parków naukowo-technologicznych i przemysłowych, centrów transferu technologii, ośrodków strefy B+R oraz inkubatorów przedsiębiorczości;
2. Rozwój i promocja klastrów odpowiadających lokalnej specyfice gospodarczej;
3. Wspieranie inicjatyw służących zmniejszeniu bezrobocia i zwiększeniu aktywności zawodowej ludności;
4. Rozbudowa infrastruktury turystycznej i kreowanie spójnego wizerunku regionu oraz produktów turystycznych;
5. Poprawa i ochrona rolniczej przestrzeni produkcyjnej ze szczególnym uwzględnieniem gospodarki żywnościowej i wyspecjalizowanej produkcji rolnej;
6. Rozwój przetwórstwa opartego o zasoby leśne oraz doskonalenie integracji funkcjonalnej leśnictwa z przemysłem drzewnym;
7. Rozwój funkcji usługowych o szczególnym znaczeniu gospodarczym.

Komunikacja i transport – tom I

Wnioski i rekomendacje

1. Poprawa drogowej dostępności komunikacyjnej w zakresie powiązań zewnętrznych i wewnętrznych, w tym budowa i modernizacja sieci dróg krajowych i wojewódzkich ze szczególnym uwzględnieniem sieci TEN-T;
2. Poprawa bezpieczeństwa ruchu drogowego, w szczególności poprzez budowę obwodnic i działania mające na celu uspokajanie ruchu;
3. Uwzględnienie inwestycji związanych z modernizacją linii kolejowych o znaczeniu lokalnym i ponadlokalnym;
 - Elektryfikacja linii kolejowej nr 203 na odcinku Krzyż – Kostrzyn nad Odrą;
4. Podjęcie działań mających na celu integrację różnych typów transportu ze szczególnym uwzględnieniem węzłów przesiadkowych;
 - Wykształcenie węzła komunikacyjnego o znaczeniu ponadregionalnym;
 - Utworzenie parkingów park&ride przy stacjach i przystankach kolejowych;
5. Wzrost dostępności transportu publicznego;
6. Zwiększenie wykorzystywania transportu kombinowanego do przewozu towarów;
7. Modernizacja infrastruktury związanej z obsługą transportu wodnego, zwiększenie wykorzystania dróg wodnych do przewozów towarów oraz w celach turystyczno-rekreacyjnych;
 - Docelowe podniesienie żeglowności międzynarodowych dróg wodnych E30 i E70 do IV klasy żeglowności;
 - Rozbudowa infrastruktury portowej;
8. Rozwój sieci dróg i szlaków rowerowych oraz propagowanie roweru jako środka codziennej komunikacji;
 - Utworzenie szlaku rowerowego EuroVelo EV2;
 - Utworzenie Odrzańskiej Drogi Rowerowej;
 - Utworzenie drogi rowerowej Kietz – Barlinek.

Infrastruktura techniczna – tom I

Wnioski i rekomendacje

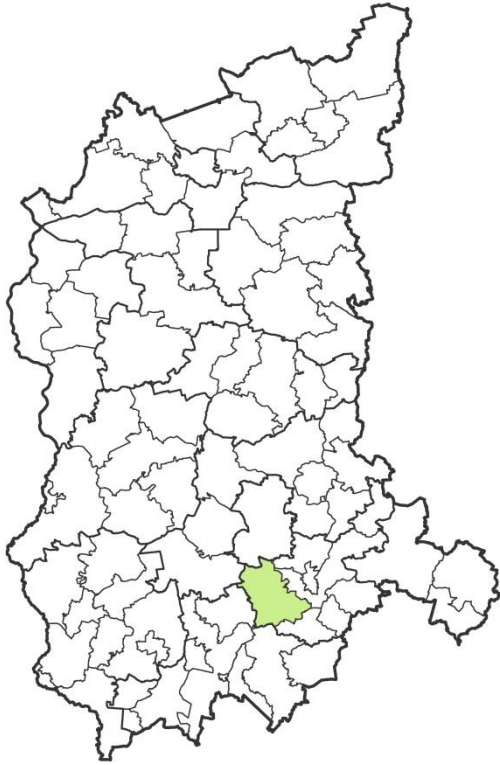
1. Uzbrojenie terenów inwestycyjnych w niezbędną infrastrukturę techniczną;
 - Budowa infrastruktury w strefie przemysłowej KSSSE w Kostrzynie nad Odrą;
2. Zabezpieczenie rezerw terenowych pod infrastrukturę techniczną, w szczególności linie elektroenergetyczne wysokich i najwyższych napięć oraz gazociągi wysokiego ciśnienia;
3. Rozbudowa infrastruktury wodociągowej i kanalizacyjnej;
 - Stworzenie programu wsparcia budowy przydomowych oczyszczalni ścieków w obszarach nieskanalizowanych;
4. Uwzględnienie nowych terenów przeznaczonych do zabudowy w zakresie rozbudowy sieci wodociągowej i kanalizacyjnej;
5. Podjęcie działań mających na celu poprawę efektywności energetycznej;
 - Termomodernizacja budynków użyteczności publicznej i innych na terenie powiatu gorzowskiego;
6. Zapewnienie bezpieczeństwa energetycznego poprzez budowę oraz modernizację sieci elektroenergetycznych i gazowych;
 - budowa GPZ Kostrzyn II;
 - budowa linii WN 110 kV stanowiącej zasilanie projektowanego GPZ Kostrzyn II poprzez wcięcie w linię 110 kV relacji GPZ Kostrzyn – GPZ Dębno;
 - budowa linii WN 110 kV relacji proj. SE Baczyna – GPZ Kostrzyn;
 - Budowa gazociągów średniego ciśnienia o długości ok. 4,1 km doprowadzając gaz ziemny do kompleksu 2 kostrzyńsko-słubickiej specjalnej strefy ekonomicznej (KSSE II);
7. Rozwój społeczeństwa informacyjnego poprzez budowę oraz modernizację infrastruktury teleinformatycznej;
8. Upowszechnienie i promocja technologii informacyjnych;
9. Podjęcie działań mających na celu usunięcie azbestu i wyrobów zawierających azbest;
 - Uporządkowanie (np. modernizacja i rozbudowa sieci punktów przeładunkowych, segregacji odpadów) systemu gospodarki odpadami);
10. Wzrost wykorzystania OZE poprzez generację rozproszoną;
11. Wyznaczanie obszarów z dopuszczeniem lokalizacji instalacji wykorzystujących odnawialne źródła energii o mocy powyżej 100 kW.

Strefa obronności i bezpieczeństwa – tom I

Wnioski i rekomendacje

1. Utrzymanie sieci bezpieczeństwa granic państwa;
2. Utrzymanie, rozbudowa i integracja sieci zarządzania kryzysowego i ratownictwa;
3. Przeciwdziałanie zagrożeniu powodziowemu oraz uwzględnienie stref zagrożenia powodziowego.

Nazwa gminy	KOŻUCHÓW
Typ jednostki samorządu terytorialnego	gmina miejsko-wiejska
Powiat	nowosolski
Powierzchnia	179 km²
Liczba mieszkańców	16 085



1. OBSZARY FUNKCJONALNE

Gmina Kożuchów należy do następujących obszarów funkcjonalnych:

- wiejskie obszary funkcjonalne uczestniczące w procesach rozwojowych;
- obszary cenne przyrodniczo;
- obszary ochrony krajobrazów kulturowych;
- obszary ochrony i kształtowania zasobów wodnych;
- obszary ochrony strategicznych złóż kopalin;
- obszary o najniższym stopniu rozwoju i pogarszających się perspektywach rozwojowych;
- obszary przygraniczne (strefa III);
- Nowosolski Obszar Funkcjonalny.

2. INWESTYCJE CELU PUBLICZNEGO

W PZPWL, zgodnie z art. 39 ust. 5 ustawy z dnia 27 marca 2003 r. o planowaniu i zagospodarowaniu przestrzennym (Dz. U. z 2017 r., poz. 1073 z późn. zm.), uwzględniono inwestycje celu publicznego o znaczeniu ponadlokalnym, ustalone w dokumentach przyjętych przez Sejm Rzeczypospolitej Polskiej, Radę Ministrów, właściwego ministra lub sejmik województwa. W granicach gminy Kożuchów znalazły się następujące inwestycje celu publicznego o znaczeniu ponadlokalnym:

Inwestycje celu publicznego o znaczeniu ponadlokalnym w zakresie systemu przyrodniczego – tom I

Nazwa inwestycji	Dokumenty źródłowe
<ol style="list-style-type: none"> 1. Osiągnięcie właściwego stanu ochrony lub jego poprawę w odniesieniu do typów siedlisk przyrodniczych i gatunków o znaczeniu priorytetowym występujących w obszarach Natura 2000, które wymagają ochrony czynnej 2. Poprawa lub osiągnięcie właściwego stanu ochrony w odniesieniu do pozostałych typów siedlisk przyrodniczych i gatunków występujących w obszarach Natura 2000 	<ul style="list-style-type: none"> • Program Operacyjny Infrastruktura i Środowisko 2014–2020 • Priorytetowe Ramy Działań dla sieci Natura 2000 na Wieloletni Program Finansowania UE w latach 2014–2020 • Program Operacyjny Infrastruktura i Środowisko 2014–2020 • Priorytetowe Ramy Działań dla sieci Natura 2000 na Wieloletni Program Finansowania UE w latach 2014–2020

Inwestycje celu publicznego o znaczeniu ponadlokalnym w zakresie społeczno-gospodarczym – tom I

1. brak

Inwestycje celu publicznego o znaczeniu ponadlokalnym w zakresie dziedzictwa kulturowego i turystyki – tom I

1. brak

Inwestycje celu publicznego o znaczeniu ponadlokalnym w zakresie komunikacji i transportu – tom I

Nazwa inwestycji	Dokumenty źródłowe
1. Budowa drogi ekspresowej S3 na odcinku Gorzów Wielkopolski – Sulechów – Legnica	<ul style="list-style-type: none"> • Program Budowy Dróg Krajowych na lata 2014-2023 (z perspektywą do 2025 r.) • Kontrakt Terytorialny dla Województwa Lubuskiego • Program Operacyjny Infrastruktura i Środowisko 2014-2020 • Strategia Rozwoju Województwa Lubuskiego 2020 • Strategia Rozwoju Transportu do 2020 roku (z perspektywą do 2030 roku)
2. Modernizacja połączeń drogi S3 z Nowej Soli przez Kożuchów i Żagań/Szprotawę z autostradami A18/A4	<ul style="list-style-type: none"> • Kontrakt Terytorialny dla Województwa Lubuskiego – przedsięwzięcia warunkowe, których realizacja jest uzależniona między innymi od dostępności środków finansowych • Strategia Rozwoju Województwa Lubuskiego 2020 • Program Rozwoju Transportu Województwa Lubuskiego
3. Wzmocnienie DW283 w m. Miocin Dolny od km 21+040,50 do km 21+800 wraz z budową chodnika	<ul style="list-style-type: none"> • Plan inwestycji priorytetowych planowanych do realizacji na drogach wojewódzkich w ramach RPO – Lubuskie 2020 – lista zadań rezerwowych • Program Rozwoju Transportu Województwa Lubuskiego
4. Wzmocnienie DW283 relacji Zielona Góra – Kożuchów	<ul style="list-style-type: none"> • Plan inwestycji priorytetowych planowanych do realizacji na drogach wojewódzkich w ramach RPO – Lubuskie 2020 – lista zadań rezerwowych • Program Rozwoju Transportu Województwa Lubuskiego
5. Przebudowa DW283 w m. Lasocin na odcinku od km 33+448 do km 36+364	<ul style="list-style-type: none"> • Plan inwestycji priorytetowych planowanych do realizacji na drogach wojewódzkich w ramach RPO – Lubuskie 2020 – lista zadań rezerwowych • Program Rozwoju Transportu Województwa Lubuskiego
6. Przebudowa DW283 relacji Kożuchów – skrzyżowanie z DW292 na odcinku od km 36+885,00 do km 38+380,00	<ul style="list-style-type: none"> • Plan inwestycji priorytetowych planowanych do realizacji na drogach wojewódzkich w ramach RPO – Lubuskie 2020 – lista zadań rezerwowych • Program Rozwoju Transportu Województwa Lubuskiego
7. Modernizacja DW296 na odc. Stypułów – Żagań (10+500-25+000)	<ul style="list-style-type: none"> • Plan inwestycji priorytetowych planowanych do realizacji na drogach wojewódzkich w ramach RPO – Lubuskie 2020 – lista zadań rezerwowych • Program Rozwoju Transportu Województwa Lubuskiego
8. Budowa obwodnicy Kożuchowa – Etap I – dojazd w kierunku węzła na autostradzie A4 oraz do drogi ekspresowej S3	<ul style="list-style-type: none"> • Plan inwestycji priorytetowych planowanych do realizacji na drogach wojewódzkich w ramach RPO – Lubuskie 2020 – lista zadań rezerwowych, obwodnice: lista podstawowa • Program Rozwoju Transportu Województwa Lubuskiego

Investycje celu publicznego o znaczeniu ponadlokalnym w zakresie infrastruktury technicznej – tom I

Nazwa inwestycji	Dokumenty źródłowe
1. Budowa instalacji do zagospodarowania osadów ściekowych, pochodzących z komunalnej oczyszczalni ścieków w Podbrzeziu Dolnym	<ul style="list-style-type: none"> V Aktualizacja Krajowego Programu Oczyszczania Ścieków Komunalnych

Investycje celu publicznego o znaczeniu ponadlokalnym w zakresie obronności i bezpieczeństwa – tom I

Nazwa inwestycji	Dokumenty źródłowe
2. Budowa zbiornika retencyjnego Mirocin Górny	<ul style="list-style-type: none"> Plan gospodarowania wodami na obszarze dorzecza Odry (2016)
3. Odbudowa rzeki Kanał Kożuszna w km 0+000 – 14+600	<ul style="list-style-type: none"> Regionalny Program Operacyjny – Lubuskie 2020 Plan inwestycji planowanych do realizacji w zakresie melioracji wodnych podstawowych w ramach nowej perspektywy finansowej 2014–2020
4. Ochrona/zwiększanie retencji na obszarach rolniczych. Opracowanie szczegółowej analizy i projektu możliwości zwiększenia retencji obszarów rolniczych w zlewniach nizinnych. Dot. zlewni Bobru i Nysy Łużyckiej	<ul style="list-style-type: none"> Plan zarządzania ryzykiem powodziowym dla obszaru dorzecza Odry (2016)
5. Renaturyzacja koryt cieków i ich brzegów. Opracowanie szczegółowej koncepcji możliwości renaturyzacji dolin rzecznych w regionie wodnym	<ul style="list-style-type: none"> Plan zarządzania ryzykiem powodziowym dla obszaru dorzecza Odry (2016)

3. POZOSTAŁE ZADANIA O ZNACZENIU PONADLOKALNYM

Część ustaleń w dokumentach przyjętych przez Sejm Rzeczypospolitej Polskiej, Radę Ministrów, właściwego ministra lub sejmik województwa nie stanowi inwestycji celu publicznego w rozumieniu ustawy z dnia 21 sierpnia 1997 r. o gospodarce nieruchomościami (Dz. U. z 2018 r. poz. 121). Zadania te są istotne dla rozwoju województwa lubuskiego oraz są zbieżne z zadaniami samorządu województwa wynikającymi z ustaleń ustawy z dnia 5 czerwca 1998 r. o samorządzie województwa (Dz. U. z 2017 r. poz. 2096 z późn. zm.). W gminie Kożuchów są to:

Zadania w zakresie systemu przyrodniczego – tom I

Nazwa zadania	Dokumenty źródłowe
1. Działania na rzecz zapewnienia korzyści ekosystemowych Natury 2000, w szczególności w kwestii łagodzenia skutków zmian klimatycznych oraz adaptacji do zmian klimatu	<ul style="list-style-type: none"> Program Operacyjny Infrastruktura i Środowisko 2014–2020 Priorytetowe Ramy Działań dla sieci Natura 2000 na Wieloletni Program Finansowania UE w latach 2014–2020
2. Działania na rzecz promocji zrównoważonej turystyki i zielonych miejsc pracy na terenach obszarów Natura 2000 oraz na rzecz promocji innowacyjnych rozwiązań związanych z siecią Natura 2000	<ul style="list-style-type: none"> Program Operacyjny Infrastruktura i Środowisko 2014–2020 Priorytetowe Ramy Działań dla sieci Natura 2000 na Wieloletni Program Finansowania UE w latach 2014–2020

Zadania w zakresie społeczno-gospodarczym – tom I

1. brak

Zadania w zakresie dziedzictwa kulturowego i turystyki – tom I

1. brak

Zadania w zakresie komunikacji i transportu – tom I

Nazwa zadania	Dokumenty źródłowe
1. Przyjazna komunikacja publiczna – centra pasażerskie Nowosolskiego Obszaru Funkcjonalnego	<ul style="list-style-type: none">• Kontrakt Lubuski

Zadania w zakresie infrastruktury technicznej – tom I

Nazwa zadania	Dokumenty źródłowe
1. Uporządkowanie gospodarki wodno-ściekowej w Aglomeracji Kożuchów – Etap.2	<ul style="list-style-type: none">• V Aktualizacja Krajowego Programu Oczyszczania Ścieków Komunalnych

Zadania w zakresie obronności i bezpieczeństwa – tom I

1. *brak*

4. WNIOSKI I REKOMENDACJE Z PZPWL

Ustalenia PZPWL należy uwzględnić w gminnych opracowaniach planistycznych, szczególnie w studiach uwarunkowań i kierunków zagospodarowania przestrzennego gmin. Dla gminy Kożuchów sformułowano następujące wnioski i rekomendacje z PZPWL:

Strefa przyrodnicza – tom I

Wnioski i rekomendacje

1. Kształtowanie zagospodarowania terenów w obszarach chronionych w dostosowaniu do przedmiotu ochrony oraz zgodnie z przepisami w zakresie ochrony przyrody oraz dokumentami nadrzędnymi;
2. Zachowanie integralności obszarów węzłowych i zapewnienie drożności korytarzy wyznaczonych w ramach krajowej sieci ekologicznej, w tym odtworzenie drożności korytarzy ichtiologicznych; kształtowanie systemu przyrodniczego poszczególnych miast i gmin w sposób zapewniający ich spójność i powiązanie z krajową siecią ekologiczną;
3. Ochrona ekosystemów mających znaczenie dla zachowania bioróżnorodności, w tym ekosystemów wodnych, bagiennych, leśnych i łąkowych;
4. Prowadzenie racjonalnego gospodarowania zasobami złóż kopalin oraz kompleksowego wykorzystania, w tym kopalin towarzyszących;
5. Ochrona zasobów wód podziemnych GZWP zgodnie z warunkami określonymi dla ich obszarów ochronnych;
6. Zwiększanie retencji zlewni – realizacja obiektów małej retencji, poprawa stosunków wodnych na obszarach rolniczych, retencjonowanie wód opadowych;
7. Wspieranie działań skutkujących poprawą warunków aerosanitarnych;
8. Ograniczenie uciążliwości hałasowych poprzez stosowanie rozwiązań izolacyjnych, biologicznych i technicznych;
9. Poprawa i ochrona rolniczej przestrzeni produkcyjnej ze szczególnym uwzględnieniem gospodarki żywnościowej i wyspecjalizowanej produkcji rolnej;
10. Rozwój przetwórstwa opartego o zasoby leśne oraz doskonalenie integracji funkcjonalnej leśnictwa z przemysłem drzewnym.

Strefa społeczna – tom I

Wnioski i rekomendacje

1. Zwiększenie dostępności do usług medycznych, w tym usług specjalistycznych;
2. Zwiększenie dostępności do usług sportu i rekreacji;
3. Zapewnienie dostępności do placówek edukacyjnych na poziomie przedszkolnym i szkolnym;
4. Prowadzenie działań mających na celu wspieranie kształcenia zawodowego w oparciu o współpracę z sektorem gospodarki;
5. Rewitalizacja obszarów zdegradowanych;
6. Kształtowanie wysokiej jakości przestrzeni publicznych;
7. Rozwój budownictwa mieszkaniowego o odpowiednim standardzie;
8. Rozwój spójnej struktury osadniczej w oparciu o powiązania funkcjonalno-przestrzenne;
9. Rozwój ośrodków usługowych.

Strefa kulturowa – tom I

Wnioski i rekomendacje

1. Zachowanie i ochrona obiektów zabytkowych;
 - kościół farny oraz pozostałości pałacu w Koźuchowie;
 - kościół oraz dwór w Broniszowie;
 - dawny cmentarz ewangelicki w Koźuchowie;
 - pałace w Drwalewicach i Lasocinie;
 - fortyfikacje w Koźuchowie;
2. Sporządzanie i realizacja lokalnych programów opieki nad zabytkami;
3. Objęcie obiektów zabytkowych właściwą ochroną w miejscowych planach zagospodarowania przestrzennego;
4. Wspieranie tworzenia parków kulturowych, ustanawiania pomników historii;
 - zespół urbanistyczny Koźuchowa
5. Zachowanie historycznie ukształtowanych układów urbanistycznych, ruralistycznych i przestrzennych;
 - zespół ruralistyczny – Broniszów;
6. Odpowiednie wyeksponowanie obiektów zabytkowych i walorów krajobrazowych, z zachowaniem cech tradycyjnego budownictwa;
7. Wykorzystanie walorów dziedzictwa kulturowego w celach turystycznych ze szczególnym uwzględnieniem szlaków kulturowych;
8. Zwiększenie dostępności wysokiej jakości oferty kulturalnej;
 - Izba Regionalna w Koźuchowie;
 - Utworzenie ośrodka informacji turystycznej w Koźuchowie i Mirocinie Górnym.

Strefa ekonomiczno-gospodarcza – tom I

Wnioski i rekomendacje

1. Rozwój stref ekonomicznych i gospodarczych oraz wspieranie powstawania i działalności parków naukowo-technologicznych i przemysłowych, centrów transferu technologii, ośrodków strefy B+R oraz inkubatorów przedsiębiorczości;
2. Rozwój i promocja klastrów odpowiadających lokalnej specyfice gospodarczej;
3. Uwzględnienie inwestycji związanych z rozwojem przemysłu wydobywczego;
4. Wspieranie inicjatyw służących zmniejszeniu bezrobocia i zwiększeniu aktywności zawodowej ludności;
5. Rozbudowa infrastruktury turystycznej i kreowanie spójnego wizerunku regionu oraz produktów turystycznych;
6. Poprawa i ochrona rolniczej przestrzeni produkcyjnej ze szczególnym uwzględnieniem gospodarki żywnościowej i wyspecjalizowanej produkcji rolnej;
7. Rozwój przetwórstwa opartego o zasoby leśne oraz doskonalenie integracji funkcjonalnej leśnictwa z przemysłem drzewnym.

Komunikacja i transport – tom I

Wnioski i rekomendacje

1. Poprawa drogowej dostępności komunikacyjnej w zakresie powiązań zewnętrznych i wewnętrznych, w tym budowa i modernizacja sieci dróg krajowych i wojewódzkich ze szczególnym uwzględnieniem sieci TEN-T;
 2. Poprawa bezpieczeństwa ruchu drogowego, w szczególności poprzez budowę obwodnic i działania mające na celu uspokojenie ruchu;
 3. Uwzględnienie inwestycji związanych z modernizacją linii kolejowych o znaczeniu lokalnym i ponadlokalnym;
 4. Podjęcie działań mających na celu integrację różnych typów transportu ze szczególnym uwzględnieniem węzłów przesiadkowych;
 5. Wzrost dostępności transportu publicznego;
 6. Zwiększenie wykorzystywania transportu kombinowanego do przewozu towarów;
 7. Rozwój sieci dróg i szlaków rowerowych oraz propagowanie roweru jako środka codziennej komunikacji.
- Utworzenie szlaku rowerowego w śladzie zamkniętej linii kolejowej nr 371.

Infrastruktura techniczna – tom I

Wnioski i rekomendacje

1. Uzbrojenie terenów inwestycyjnych w niezbędną infrastrukturę techniczną;
2. Rozbudowa infrastruktury wodociągowej i kanalizacyjnej;
3. Uwzględnienie nowych terenów przeznaczonych do zabudowy w zakresie rozbudowy sieci wodociągowej i kanalizacyjnej;
4. Podjęcie działań mających na celu poprawę efektywności energetycznej;
5. Zapewnienie bezpieczeństwa energetycznego poprzez budowę oraz modernizację sieci elektroenergetycznych i gazowych;
6. Rozwój społeczeństwa informacyjnego poprzez budowę oraz modernizację infrastruktury teleinformatycznej;
7. Upowszechnienie i promocja technologii informacyjnych;
8. Podjęcie działań mających na celu usunięcie azbestu i wyrobów zawierających azbest;
9. Wzrost wykorzystania OZE poprzez generację rozproszoną;
10. Wyznaczanie obszarów z dopuszczeniem lokalizacji instalacji wykorzystujących odnawialne źródła energii o mocy powyżej 100 kW.

Strefa obronności i bezpieczeństwa – tom I

Wnioski i rekomendacje

1. Utrzymanie, rozbudowa i integracja sieci zarządzania kryzysowego i ratownictwa.

Nazwa gminy	KROSNO ODRZAŃSKIE
Typ jednostki samorządu terytorialnego	gmina miejsko-wiejska
Powiat	krośnieński
Powierzchnia	212 km²
Liczba mieszkańców	18 105



1. OBSZARY FUNKCJONALNE

Gmina Krosno Odrzańskie należy do następujących obszarów funkcjonalnych:

- miejski obszar funkcjonalny ośrodka lokalnego Krosno Odrzańskie;
- wiejskie obszary funkcjonalne wymagające wsparcia procesów rozwojowych;
- tereny zamknięte;
- obszary narażone na niebezpieczeństwo powodzi w skali dorzeczy;
- obszary cenne przyrodniczo;
- obszary ochrony krajobrazów kulturowych;
- obszary ochrony i kształtowania zasobów wodnych;
- obszary ochrony strategicznych złóż kopalin;
- obszary o najniższym stopniu rozwoju i pogarszających się perspektywach rozwojowych;
- obszary przygraniczne (strefa II i III).

2. INWESTYCJE CELU PUBLICZNEGO

W PZPWL, zgodnie z art. 39 ust. 5 ustawy z dnia 27 marca 2003 r. o planowaniu i zagospodarowaniu przestrzennym (Dz. U. z 2017 r., poz. 1073 z późn. zm.), uwzględniono inwestycje celu publicznego o znaczeniu ponadlokalnym, ustalone w dokumentach przyjętych przez Sejm Rzeczypospolitej Polskiej, Radę Ministrów, właściwego ministra lub sejmik województwa. W granicach gminy Krosno Odrzańskie znalazły się następujące inwestycje celu publicznego o znaczeniu ponadlokalnym:

Inwestycje celu publicznego o znaczeniu ponadlokalnym w zakresie systemu przyrodniczego – tom I

Nazwa inwestycji	Dokumenty źródłowe
<ol style="list-style-type: none"> 1. Działania udrażniające w zakresie potrzeb przywracania ciągłości morfologicznej cieków województwa lubuskiego (rz. Bóbr, Gryżynka, Biała) 2. Osiągnięcie właściwego stanu ochrony lub jego poprawę w odniesieniu do typów siedlisk przyrodniczych i gatunków o znaczeniu priorytetowym występujących w obszarach Natura 2000, które wymagają ochrony czynnej 3. Poprawa lub osiągnięcie właściwego stanu ochrony w odniesieniu do pozostałych typów siedlisk przyrodniczych i gatunków występujących w obszarach Natura 2000 	<ul style="list-style-type: none"> • Program udroźnienia wód płynących dla celów rybactwa w województwie lubuskim na lata 2005–2020 • Program Operacyjny Infrastruktura i Środowisko 2014–2020 • Priorytetowe Ramy Działań dla sieci Natura 2000 na Wieloletni Program Finansowania UE w latach 2014–2020 • Program Operacyjny Infrastruktura i Środowisko 2014–2020 • Priorytetowe Ramy Działań dla sieci Natura 2000 na Wieloletni Program Finansowania UE w latach 2014–2020

Inwestycje celu publicznego o znaczeniu ponadlokalnym w zakresie społeczno-gospodarczym – tom I

1. brak

Inwestycje celu publicznego o znaczeniu ponadlokalnym w zakresie dziedzictwa kulturowego i turystyki – tom I

1. brak

Inwestycje celu publicznego o znaczeniu ponadlokalnym w zakresie komunikacji i transportu – tom I

Nazwa inwestycji	Dokumenty źródłowe
1. Budowa obwodnicy Krosna Odrzańskiego wraz z przeprawą mostową (DK29)	<ul style="list-style-type: none"> • Program Budowy Dróg Krajowych na lata 2014-2023 (z perspektywą do 2025 r.) • Kontrakt Terytorialny dla Województwa Lubuskiego – przedsięwzięcia warunkowe, których realizacja jest uzależniona między innymi od dostępności środków finansowych • Strategia Rozwoju Województwa Lubuskiego 2020 • Plan zarządzania ryzykiem powodziowym dla obszaru dorzecza Odry (2016)
2. Przebudowa mostu w m. Krosno Odrzańskie w km 514 rz. Odry w Kostrzynie nad Odrą w celu zapewnienia minimalnego prześwitu dla łodołamaczy	
3. Modernizacja DW278 na odc. Sulechów – Szklarka Radnicka	<ul style="list-style-type: none"> • Plan inwestycji priorytetowych planowanych do realizacji na drogach wojewódzkich w ramach RPO – Lubuskie 2020 – lista zadań rezerwowych • Program Rozwoju Transportu Województwa Lubuskiego
4. Prace na linii kolejowej nr 358 odcinek Czerwieńsk – Gubin	<ul style="list-style-type: none"> • Kontrakt Terytorialny dla Województwa Lubuskiego – przedsięwzięcia warunkowe, których realizacja jest uzależniona między innymi od dostępności środków finansowych • Strategia Rozwoju Transportu do 2020 roku (z perspektywą do 2030 roku) – Projekt Pipeline • Krajowy Program Kolejowy do 2023 roku – lista rezerwowa
5. Remont i modernizacja zabudowy regulacyjnej Odry swobodnie płynącej – odbudowa i modernizacja zabudowy regulacyjnej – w celu przystosowania odcinka Odry od Malczyc do ujścia Nysy Łużyckiej do III klasy drogi wodnej – na terenie województwa lubuskiego	<ul style="list-style-type: none"> • Kontrakt Terytorialny dla Województwa Lubuskiego • Strategia Rozwoju Transportu do 2020 roku (z perspektywą do 2030 roku) • Program Rozwoju Transportu Województwa Lubuskiego
6. Budowa infrastruktury postojowo-cumowniczej na Odrze dolnej i granicznej oraz nowe oznakowanie szlaku żeglugowego	<ul style="list-style-type: none"> • Strategia Rozwoju Transportu do 2020 roku (z perspektywą do 2030 roku) • Program Rozwoju Transportu Województwa Lubuskiego • Plan zarządzania ryzykiem powodziowym dla obszaru dorzecza Odry (2016)
7. Przystosowanie Odrzańskiej Drogi Wodnej do parametrów klasy Va	<ul style="list-style-type: none"> • Założenia do planów rozwoju śródlądowych dróg wodnych w Polsce na lata 2016-2020 z perspektywą do roku 2030
8. Modernizacja Odrzańskiej Drogi Wodnej E30	<ul style="list-style-type: none"> • Strategia Rozwoju Województwa Lubuskiego 2020 • Strategia Rozwoju Polski Zachodniej 2020

Investycje celu publicznego o znaczeniu ponadlokalnym w zakresie infrastruktury technicznej – tom I

Nazwa inwestycji	Dokumenty źródłowe
<ol style="list-style-type: none"> Linia napowietrzna WN-110 kV relacji: SE Leśniów (LSN) ÷ GPZ Bytnica (BTN), planowana do modernizacji celem zwiększenia jej przepustowości Stacja GPZ Krosno Odrzańskie (KOD), planowana modernizacja stacji celem poprawy niezawodności pracy sieci oraz umożliwienia przyłączenia kolejnych podmiotów do sieci 	<ul style="list-style-type: none"> Plan rozwoju ENEA Operator Sp. z o.o. na lata 2014-2019 Plan rozwoju ENEA Operator Sp. z o.o. na lata 2017-2022 Plan rozwoju ENEA Operator Sp. z o.o. na lata 2017-2022

Investycje celu publicznego o znaczeniu ponadlokalnym w zakresie obronności i bezpieczeństwa – tom I

Nazwa inwestycji	Dokumenty źródłowe
<ol style="list-style-type: none"> Zabezpieczenie przed powodzią miasta Krosno Odrzańskie Ochrona przeciwpowodziowa miasta Nowa Sól i obszarów poniżej miasta Krosno Odrzańskie (Wężyska-Chlebowo – budowa lewostronnego wału przeciwpowodziowego rzeki Odry gm. Maszewo, gm. Gubin, gm. Krosno Odrzańskie) Regulacja Odry na odcinku od Brzegu Dolnego do ujścia Nysy Łużyckiej Rzeka Strumień – odbudowa rzeki, etap I Rzeka Strumień – odbudowa rzeki, etap II Zakup sprzętu do monitorowania obiektów ochrony przeciwpowodziowej województwa lubuskiego Ochrona/zwiększanie retencji na obszarach rolniczych. Opracowanie szczegółowej analizy i projektu możliwości zwiększenia retencji obszarów rolniczych w zlewniach nizinnych. Dot. zlewni Bobru i Nysy Łużyckiej Odtwarzanie retencji dolin rzek. Opracowanie programu możliwości i efektywności rozstawu lub likwidacji wałów przeciwpowodziowych w regionie wodnym Renaturyzacja koryt cieków i ich brzegów. Opracowanie szczegółowej koncepcji możliwości renaturyzacji dolin rzecznych w regionie wodnym Modernizacja konstrukcji istniejących budynków i budowa nowych o konstrukcjach odpornych na zalanie. Uszczelnianie budynków, stosowanie materiałów wodoodpornych. Trwałe zabezpieczenie terenu wokół budynków. Identyfikacja i sporządzanie wyceny działań modernizacyjnych wraz z opracowaniem programu dopłat dla właścicieli budynków przeznaczonych do umocnienia w obszarze zagrożenia powodzią o Q1% 	<ul style="list-style-type: none"> Plan zarządzania ryzykiem powodziowym dla obszaru dorzecza Odry (2016) Wieloletnia Prognoza Finansowa Województwa Lubuskiego na lata 2017–2029 Plan inwestycji planowanych do realizacji w zakresie melioracji wodnych podstawowych w ramach nowej perspektywy finansowej 2014–2020 Plan zarządzania ryzykiem powodziowym dla obszaru dorzecza Odry (2016) Wieloletnia Prognoza Finansowa Województwa Lubuskiego na lata 2017–2029 Regionalny Program Operacyjny – Lubuskie 2020 Plan inwestycji planowanych do realizacji w zakresie melioracji wodnych podstawowych w ramach nowej perspektywy finansowej 2014–2020 Plan gospodarowania wodami na obszarze dorzecza Odry (2016) Plan gospodarowania wodami na obszarze dorzecza Odry (2016) Plan gospodarowania wodami na obszarze dorzecza Odry (2016) Wieloletnia Prognoza Finansowa Województwa Lubuskiego na lata 2017–2029 Plan zarządzania ryzykiem powodziowym dla obszaru dorzecza Odry (2016) Plan zarządzania ryzykiem powodziowym dla obszaru dorzecza Odry (2016) Plan zarządzania ryzykiem powodziowym dla obszaru dorzecza Odry (2016) Plan zarządzania ryzykiem powodziowym dla obszaru dorzecza Odry (2016)

<p>11. Modernizacja konstrukcji istniejących budynków i budowa nowych o konstrukcjach odpornych na zalanie. Uszczelnianie budynków, stosowanie materiałów wodoodpornych. Trwałe zabezpieczenie terenu wokół budynków. Wdrożenie i realizacja programu dopłat dla właścicieli budynków przeznaczonych do umocnienia w obszarze zagrożenia powodzią o Q1%</p>	<ul style="list-style-type: none"> Plan zarządzania ryzykiem powodziowym dla obszaru dorzecza Odry (2016)
<p>12. Nadzór projektowo-konstrukcyjny. Zarządzanie projektem, pomoc techniczna, oraz wsparcie jednostek w zakresie wdrażania <i>Projektu ochrony przeciwpowodziowej w dorzeczu Odry i Wisły</i></p>	<ul style="list-style-type: none"> Plan inwestycji planowanych do realizacji w zakresie melioracji wodnych podstawowych w ramach nowej perspektywy finansowej 2014–2020

3. POZOSTAŁE ZADANIA O ZNACZENIU PONADLOKALNYM

Część ustaleń w dokumentach przyjętych przez Sejm Rzeczypospolitej Polskiej, Radę Ministrów, właściwego ministra lub sejmik województwa nie stanowi inwestycji celu publicznego w rozumieniu ustawy z dnia 21 sierpnia 1997 r. o gospodarce nieruchomościami (Dz. U. z 2018 r. poz. 121). Zadania te są istotne dla rozwoju województwa lubuskiego oraz są zbieżne z zadaniami samorządu województwa wynikającymi z ustaleń ustawy z dnia 5 czerwca 1998 r. o samorządzie województwa (Dz. U. z 2017 r. poz. 2096 z późn. zm.). W gminie Krosno Odrzańskie są to:

Zadania w zakresie systemu przyrodniczego – tom I

Nazwa zadania	Dokumenty źródłowe
<p>1. Działania na rzecz zapewnienia korzyści ekosystemowych Natury 2000, w szczególności w kwestii łagodzenia skutków zmian klimatycznych oraz adaptacji do zmian klimatu</p>	<ul style="list-style-type: none"> Program Operacyjny Infrastruktura i Środowisko 2014–2020 Priorytetowe Ramy Działań dla sieci Natura 2000 na Wieloletni Program Finansowania UE w latach 2014–2020
<p>2. Działania na rzecz promocji zrównoważonej turystyki i zielonych miejsc pracy na terenach obszarów Natura 2000 oraz na rzecz promocji innowacyjnych rozwiązań związanych z siecią Natura 2000</p>	<ul style="list-style-type: none"> Program Operacyjny Infrastruktura i Środowisko 2014–2020 Priorytetowe Ramy Działań dla sieci Natura 2000 na Wieloletni Program Finansowania UE w latach 2014–2020

Zadania w zakresie społeczno-gospodarczym – tom I

Nazwa zadania	Dokumenty źródłowe
<p>1. Rozwój Lubuskiego Szlaku Wina i Miodu</p>	<ul style="list-style-type: none"> Strategia Rozwoju Województwa Lubuskiego 2020

Zadania w zakresie dziedzictwa kulturowego i turystyki – tom I

Nazwa zadania	Dokumenty źródłowe
<p>1. Rozwój Lubuskiego Szlaku Wina i Miodu</p>	<ul style="list-style-type: none"> Strategia Rozwoju Województwa Lubuskiego 2020

Zadania w zakresie komunikacji i transportu – tom I

Nazwa zadania	Dokumenty źródłowe
<p>1. Świadczenie usług publicznych w zakresie kolejowych przewozów pasażerskich – organizowanie i zarządzanie publicznym transportem zbiorowym</p>	<ul style="list-style-type: none"> Wieloletnia Prognoza Finansowa Województwa Lubuskiego na lata 2017–2029
<p>2. Świadczenie usług publicznych w zakresie kolejowych przewozów pasażerskich wykonywanych na terenie województwa lubuskiego na odcinkach linii</p>	<ul style="list-style-type: none"> Wieloletnia Prognoza Finansowa Województwa Lubuskiego na lata 2017–2029

komunikacyjnych Wrocław – Głogów – Zielona Góra, Szczecin Główny – Zielona Góra – organizowanie i zarządzanie publicznym transportem zbiorowym	
3. Stworzenie regionalnego planu rozwoju infrastruktury turystycznej dróg wodnych	<ul style="list-style-type: none">• Program Rozwoju Lubuskiej Turystyki do 2020 roku

Zadania w zakresie infrastruktury technicznej – tom I

1. brak

Zadania w zakresie obronności i bezpieczeństwa – tom I

1. brak

4. WNIOSKI I REKOMENDACJE Z PZPWL

Ustalenia PZPWL należy uwzględnić w gminnych opracowaniach planistycznych, szczególnie w studiach uwarunkowań i kierunków zagospodarowania przestrzennego gmin. Dla gminy Krosno Odrzańskie sformułowano następujące wnioski i rekomendacje z PZPWL:

Strefa przyrodnicza – tom I

Wnioski i rekomendacje

1. Kształtowanie zagospodarowania terenów w obszarach chronionych w dostosowaniu do przedmiotu ochrony oraz zgodnie z przepisami w zakresie ochrony przyrody oraz dokumentami nadrzędnymi;
2. Zachowanie integralności obszarów węzłowych i zapewnienie drożności korytarzy wyznaczonych w ramach krajowej sieci ekologicznej, w tym odtworzenie drożności korytarzy ichtiologicznych; kształtowanie systemu przyrodniczego poszczególnych miast i gmin w sposób zapewniający ich spójność i powiązanie z krajową siecią ekologiczną;
3. Ochrona ekosystemów mających znaczenie dla zachowania bioróżnorodności, w tym ekosystemów wodnych, bagiennych, leśnych i łąkowych;
4. Prowadzenie racjonalnego gospodarowania zasobami złóż kopalin oraz kompleksowego wykorzystania, w tym kopalin towarzyszących;
5. Ochrona zasobów wód podziemnych GZWP zgodnie z warunkami określonymi dla ich obszarów ochronnych;
6. Zwiększanie retencji zlewni – realizacja obiektów małej retencji, poprawa stosunków wodnych na obszarach rolniczych, retencjonowanie wód opadowych;
7. Wspieranie działań skutkujących poprawą warunków aerosanitarnych;
8. Ograniczenie uciążliwości hałasowych poprzez stosowanie rozwiązań izolacyjnych, biologicznych i technicznych;
9. Poprawa i ochrona rolniczej przestrzeni produkcyjnej ze szczególnym uwzględnieniem gospodarki żywnościowej i wyspecjalizowanej produkcji rolnej;
10. Rozwój przetwórstwa opartego o zasoby leśne oraz doskonalenie integracji funkcjonalnej leśnictwa z przemysłem drzewnym.

Strefa społeczna – tom I

Wnioski i rekomendacje

1. Zwiększenie dostępności do usług medycznych, w tym usług specjalistycznych;
2. Zwiększenie dostępności do usług sportu i rekreacji;
3. Zapewnienie dostępności do placówek edukacyjnych na poziomie przedszkolnym i szkolnym;
4. Prowadzenie działań mających na celu wspieranie kształcenia zawodowego w oparciu o współpracę z sektorem gospodarki;
5. Rewitalizacja obszarów zdegradowanych;
6. Kształtowanie wysokiej jakości przestrzeni publicznych;
7. Rozwój budownictwa mieszkaniowego o odpowiednim standardzie;

8. Rozwój spójnej struktury osadniczej w oparciu o powiązania funkcjonalno-przestrzenne;
9. Rozwój ośrodków usługowych.

Strefa kulturowa – tom I

Wnioski i rekomendacje

1. Zachowanie i ochrona obiektów zabytkowych;
 - kościół Karla Friedricha Schinkla w Osiecznicy;
 - kościół pw. św. Jadwigi Śląskiej w Krośnie Odrzańskim;
 - fortyfikacje w Krośnie Odrzańskim;
2. Sporządzanie i realizacja lokalnych programów opieki nad zabytkami;
3. Objęcie obiektów zabytkowych właściwą ochroną w miejscowych planach zagospodarowania przestrzennego;
4. Wspieranie tworzenia parków kulturowych, ustanawiania pomników historii;
5. Zachowanie historycznie ukształtowanych układów urbanistycznych, ruralistycznych i przestrzennych;
6. Odpowiednie wyeksponowanie obiektów zabytkowych i walorów krajobrazowych, z zachowaniem cech tradycyjnego budownictwa;
7. Wykorzystanie walorów dziedzictwa kulturowego w celach turystycznych ze szczególnym uwzględnieniem szlaków kulturowych;
8. Zwiększenie dostępności wysokiej jakości oferty kulturalnej.

Strefa ekonomiczno-gospodarcza – tom I

Wnioski i rekomendacje

1. Rozwój stref ekonomicznych i gospodarczych oraz wspieranie powstawania i działalności parków naukowo-technologicznych i przemysłowych, centrów transferu technologii, ośrodków strefy B+R oraz inkubatorów przedsiębiorczości;
2. Rozwój i promocja klastrów odpowiadających lokalnej specyfice gospodarczej;
3. Uwzględnienie inwestycji związanych z rozwojem przemysłu wydobywczego;
4. Wspieranie inicjatyw służących zmniejszeniu bezrobocia i zwiększeniu aktywności zawodowej ludności;
5. Rozbudowa infrastruktury turystycznej i kreowanie spójnego wizerunku regionu oraz produktów turystycznych;
6. Poprawa i ochrona rolniczej przestrzeni produkcyjnej ze szczególnym uwzględnieniem gospodarki żywnościowej i wyspecjalizowanej produkcji rolnej;
7. Rozwój przetwórstwa opartego o zasoby leśne oraz doskonalenie integracji funkcjonalnej leśnictwa z przemysłem drzewnym.

Komunikacja i transport – tom I

Wnioski i rekomendacje

1. Poprawa drogowej dostępności komunikacyjnej w zakresie powiązań zewnętrznych i wewnętrznych, w tym budowa i modernizacja sieci dróg krajowych i wojewódzkich ze szczególnym uwzględnieniem sieci TEN-T;
2. Poprawa bezpieczeństwa ruchu drogowego, w szczególności poprzez budowę obwodnic i działania mające na celu uspokajanie ruchu;
3. Uwzględnienie inwestycji związanych z modernizacją linii kolejowych o znaczeniu lokalnym i ponadlokalnym;
4. Podjęcie działań mających na celu integrację różnych typów transportu ze szczególnym uwzględnieniem węzłów przesiadkowych;
 - Wykształcenie węzła komunikacyjnego o znaczeniu lokalnym;
5. Wzrost dostępności transportu publicznego;
 - Przywrócenie ruchu pasażerskiego na linii kolejowej nr 358 na odcinku Czerwieńsk – Guben (Niemcy);
6. Zwiększenie wykorzystywania transportu kombinowanego do przewozu towarów;
7. Modernizacja infrastruktury związanej z obsługą transportu wodnego, zwiększenie wykorzystania dróg wodnych do przewozów towarów oraz w celach turystyczno-rekreacyjnych;
 - Docelowe podniesienie żeglowności międzynarodowej drogi wodnej E30 do Va klasy żeglowności;

- Budowa przystani żeglugi śródlądowej;
- 8. Rozwój sieci dróg i szlaków rowerowych oraz propagowanie roweru jako środka codziennej komunikacji;
- Utworzenie Odrzańskiej Drogi Rowerowej.

Infrastruktura techniczna – tom I

Wnioski i rekomendacje

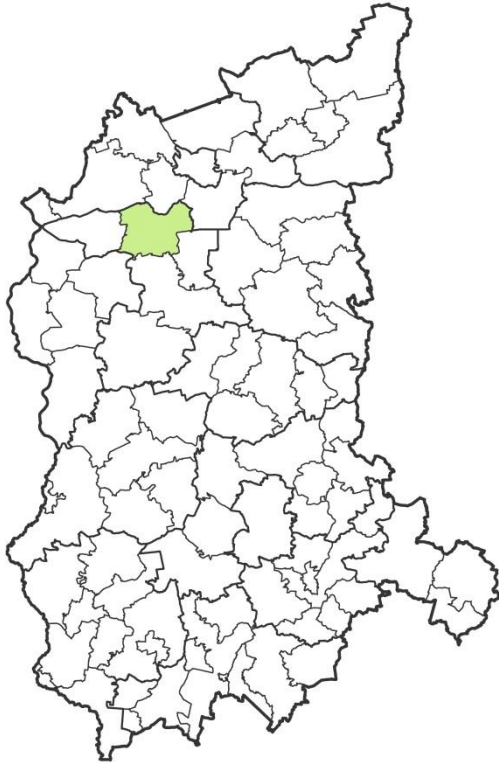
1. Uzbrojenie terenów inwestycyjnych w niezbędną infrastrukturę techniczną;
2. Rozbudowa infrastruktury wodociągowej i kanalizacyjnej;
3. Uwzględnienie nowych terenów przeznaczonych do zabudowy w zakresie rozbudowy sieci wodociągowej i kanalizacyjnej;
4. Podjęcie działań mających na celu poprawę efektywności energetycznej;
5. Zapewnienie bezpieczeństwa energetycznego poprzez budowę oraz modernizację sieci elektroenergetycznych i gazowych;
6. Rozwój społeczeństwa informacyjnego poprzez budowę oraz modernizację infrastruktury teleinformatycznej;
7. Upowszechnienie i promocja technologii informacyjnych;
8. Podjęcie działań mających na celu usunięcie azbestu i wyrobów zawierających azbest;
9. Wzrost wykorzystania OZE poprzez generację rozproszoną;
10. Wyznaczanie obszarów z dopuszczeniem lokalizacji instalacji wykorzystujących odnawialne źródła energii o mocy powyżej 100 kW.

Strefa obronności i bezpieczeństwa – tom I

Wnioski i rekomendacje

1. Uwzględnienie stref ochronnych wokół terenów zamkniętych, lotnisk oraz dróg międzypoligonowych;
2. Utrzymanie, rozbudowa i integracja sieci zarządzania kryzysowego i ratownictwa;
3. Przeciwdziałanie zagrożeniu powodziowemu oraz uwzględnienie stref zagrożenia powodziowego.

Nazwa gminy	KRZESZYCE
Typ jednostki samorządu terytorialnego	gmina wiejska
Powiat	sulęciński
Powierzchnia	194 km²
Liczba mieszkańców	4 726



1. OBSZARY FUNKCJONALNE

Gmina Krzeszyce należy do następujących obszarów funkcjonalnych:

- wiejskie obszary funkcjonalne wymagające wsparcia procesów rozwojowych;
- obszary narażone na niebezpieczeństwo powodzi w skali dorzeczy;
- obszary cenne przyrodniczo;
- obszary ochrony i kształtowania zasobów wodnych;
- obszary ochrony strategicznych złóż kopalin;
- obszary przygraniczne (strefa II i III);
- obszar Krainy Warty i Noteci (KOTURED).

2. INWESTYCJE CELU PUBLICZNEGO

W PZPWL, zgodnie z art. 39 ust. 5 ustawy z dnia 27 marca 2003 r. o planowaniu i zagospodarowaniu przestrzennym (Dz. U. z 2017 r., poz. 1073 z późn. zm.), uwzględniono inwestycje celu publicznego o znaczeniu ponadlokalnym, ustalone w dokumentach przyjętych przez Sejm Rzeczypospolitej Polskiej, Radę Ministrów, właściwego ministra lub sejmik województwa. W granicach gminy Krzeszyce znalazły się następujące inwestycje celu publicznego o znaczeniu ponadlokalnym:

Inwestycje celu publicznego o znaczeniu ponadlokalnym w zakresie systemu przyrodniczego – tom I

Nazwa inwestycji	Dokumenty źródłowe
<ol style="list-style-type: none"> 1. Działania udrażniające w zakresie potrzeb przywracania ciągłości morfologicznej cieków województwa lubuskiego (rz. Postomia) 2. Osiągnięcie właściwego stanu ochrony lub jego poprawę w odniesieniu do typów siedlisk przyrodniczych i gatunków o znaczeniu priorytetowym występujących w obszarach Natura 2000, które wymagają ochrony czynnej 3. Poprawa lub osiągnięcie właściwego stanu ochrony w odniesieniu do pozostałych typów siedlisk przyrodniczych i gatunków występujących w obszarach Natura 2000 	<ul style="list-style-type: none"> • Program udrożnienia wód płynących dla celów rybactwa w województwie lubuskim na lata 2005–2020 • Program Operacyjny Infrastruktura i Środowisko 2014–2020 • Priorytetowe Ramy Działań dla sieci Natura 2000 na Wieloletni Program Finansowania UE w latach 2014–2020 • Program Operacyjny Infrastruktura i Środowisko 2014–2020 • Priorytetowe Ramy Działań dla sieci Natura 2000 na Wieloletni Program Finansowania UE w latach 2014–2020

Inwestycje celu publicznego o znaczeniu ponadlokalnym w zakresie społeczno-gospodarczym – tom I

1. brak

Inwestycje celu publicznego o znaczeniu ponadlokalnym w zakresie dziedzictwa kulturowego i turystyki – tom I

1. brak

Inwestycje celu publicznego o znaczeniu ponadlokalnym w zakresie komunikacji i transportu – tom I

Nazwa inwestycji	Dokumenty źródłowe
1. Modernizacja DK22	<ul style="list-style-type: none"> • Strategia Rozwoju Województwa Lubuskiego 2020
2. Przebudowa skrzyżowania DK22 z DP F1278 Sulęcín – Kołczyn	<ul style="list-style-type: none"> • Program Budowy Dróg Krajowych na lata 2014-2023 (z perspektywą do 2025 r.) – Program Likwidacji Miejsc Niebezpiecznych
3. Przebudowa DK24 na odcinku polegająca na poprawie stanu drogi oraz doposażenie drogi w niezbędne urządzenia poprawiające bezpieczeństwo ruchu drogowego	<ul style="list-style-type: none"> • Program Budowy Dróg Krajowych na lata 2014-2023 (z perspektywą do 2025 r.) – Program Likwidacji Miejsc Niebezpiecznych
4. DK22 – Budowa ciągu pieszo-rowerowego w m. Karkoszków	<ul style="list-style-type: none"> • Program Budowy Dróg Krajowych na lata 2014-2023 (z perspektywą do 2025 r.) – Program Likwidacji Miejsc Niebezpiecznych
5. Modernizacja DW131 Nowiny Wielkie – Krzeszyce	<ul style="list-style-type: none"> • Plan inwestycji priorytetowych planowanych do realizacji na drogach wojewódzkich w ramach RPO – Lubuskie 2020 – lista zadań rezerwowych, zdiagnozowane potrzeby – zadania nie posiadające dokumentacji projektowej
6. Odbudowa budowli regulacyjnych i roboty regulacyjne na Warcie od km 0,0 (m. Kostrzyn n/Odrą) do km 68,2 (m. Santok) i na Noteci swobodnie płynącej (od km 176,2 do km 226,1) dla przywrócenia parametrów II klasy drogi wodnej – na terenie województwa lubuskiego	<ul style="list-style-type: none"> • Kontrakt Terytorialny dla Województwa Lubuskiego – przedsięwzięcia warunkowe, których realizacja jest uzależniona między innymi od dostępności środków finansowych
7. Modernizacja międzynarodowej drogi wodnej E70	<ul style="list-style-type: none"> • Strategia Rozwoju Transportu do 2020 roku (z perspektywą do 2030 roku) • Program Rozwoju Transportu Województwa Lubuskiego • Strategia Rozwoju Województwa Lubuskiego 2020

Inwestycje celu publicznego o znaczeniu ponadlokalnym w zakresie infrastruktury technicznej – tom I

Nazwa inwestycji	Dokumenty źródłowe
1. Planowana Linia napowietrzna WN-110 kV stanowiąca wyprowadzenie z proj. stacji SE Baczyna (BCN), poprzez wcięcie w linię WN-110 kV relacji SE Gorzów (GOR) – GPZ Sulęcín (SUL)	<ul style="list-style-type: none"> • Plan rozwoju ENEA Operator Sp. z o.o. na lata 2014-2019 • Plan rozwoju ENEA Operator Sp. z o.o. na lata 2017-2022
2. Modernizacja oczyszczalni ścieków	<ul style="list-style-type: none"> • V Aktualizacja Krajowego Programu Oczyszczania Ścieków Komunalnych

Inwestycje celu publicznego o znaczeniu ponadlokalnym w zakresie obronności i bezpieczeństwa – tom I

Nazwa inwestycji	Dokumenty źródłowe
1. Zakup sprzętu do monitorowania obiektów ochrony przeciwpowodziowej województwa lubuskiego	<ul style="list-style-type: none"> • Wieloletnia Prognoza Finansowa Województwa Lubuskiego na lata 2017–2029
2. Ochrona/zwiększanie retencji leśnej w zlewni. Opracowanie szczegółowej analizy i projektu możliwości zwiększenia retencji leśnej w powiązaniu	<ul style="list-style-type: none"> • Plan zarządzania ryzykiem powodziowym dla obszaru dorzecza Odry (2016)

<p>z Kompleksowym projektem adaptacji lasów i leśnictwa do zmian klimatu – mała retencja oraz przeciwdziałanie erozji wodnej na terenach nizinnych</p> <p>3. Odtwarzanie retencji dolin rzek. Opracowanie programu możliwości i efektywności rozstawu lub likwidacji wałów przeciwpowodziowych w regionie wodnym</p> <p>4. Modernizacja konstrukcji istniejących budynków i budowa nowych o konstrukcjach odpornych na zalanie. Uszczelnianie budynków, stosowanie materiałów wodoodpornych. Trwałe zabezpieczenie terenu wokół budynków. Identyfikacja i sporządzanie wyceny działań modernizacyjnych wraz z opracowaniem programu dopłat dla właścicieli budynków przeznaczonych do umocnienia w obszarze zagrożenia powodzią o Q1%</p> <p>5. Modernizacja konstrukcji istniejących budynków i budowa nowych o konstrukcjach odpornych na zalanie. Uszczelnianie budynków, stosowanie materiałów wodoodpornych. Trwałe zabezpieczenie terenu wokół budynków. Wdrożenie i realizacja programu dopłat dla właścicieli budynków przeznaczonych do umocnienia w obszarze zagrożenia powodzią o Q1%</p> <p>6. Wykup gruntów i budynków. Opracowanie programu wykupów i przesiedleń na terenach szczególnie zagrożonych powodzią</p> <p>7. Budowa i usprawnienie lokalnych systemów ostrzegania przed powodzią. Wprowadzenie Elektronicznego Systemu Ostrzegania Powodziowego</p>	<ul style="list-style-type: none"> • Plan zarządzania ryzykiem powodziowym dla obszaru dorzecza Odry (2016) • Plan zarządzania ryzykiem powodziowym dla obszaru dorzecza Odry (2016) • Plan zarządzania ryzykiem powodziowym dla obszaru dorzecza Odry (2016) • Plan zarządzania ryzykiem powodziowym dla obszaru dorzecza Odry (2016) • Plan zarządzania ryzykiem powodziowym dla obszaru dorzecza Odry (2016)
---	--

3. POZOSTAŁE ZADANIA O ZNACZENIU PONADLOKALNYM

Część ustaleń w dokumentach przyjętych przez Sejm Rzeczypospolitej Polskiej, Radę Ministrów, właściwego ministra lub sejmik województwa nie stanowi inwestycji celu publicznego w rozumieniu ustawy z dnia 21 sierpnia 1997 r. o gospodarce nieruchomościami (Dz. U. z 2018 r. poz. 121). Zadania te są istotne dla rozwoju województwa lubuskiego oraz są zbieżne z zadaniami samorządu województwa wynikającymi z ustaleń ustawy z dnia 5 czerwca 1998 r. o samorządzie województwa (Dz. U. z 2017 r. poz. 2096 z późn. zm.). W gminie Krzeszyce są to:

Zadania w zakresie systemu przyrodniczego – tom I

Nazwa zadania	Dokumenty źródłowe
<p>1. Działania na rzecz zapewnienia korzyści ekosystemowych Natury 2000, w szczególności w kwestii łagodzenia skutków zmian klimatycznych oraz adaptacji do zmian klimatu</p>	<ul style="list-style-type: none"> • Program Operacyjny Infrastruktura i Środowisko 2014–2020 • Priorytetowe Ramy Działań dla sieci Natura 2000 na Wieloletni Program Finansowania UE w latach 2014–2020
<p>2. Działania na rzecz promocji zrównoważonej turystyki i zielonych miejsc pracy na terenach obszarów Natura 2000 oraz na rzecz promocji innowacyjnych rozwiązań związanych z siecią Natura 2000</p>	<ul style="list-style-type: none"> • Program Operacyjny Infrastruktura i Środowisko 2014–2020 • Priorytetowe Ramy Działań dla sieci Natura 2000 na Wieloletni Program Finansowania UE w latach 2014–2020

Zadania w zakresie społeczno-gospodarczym – tom I

1. brak

Zadania w zakresie dziedzictwa kulturowego i turystyki – tom I

1. brak

Zadania w zakresie komunikacji i transportu – tom I

Nazwa zadania	Dokumenty źródłowe
1. Stworzenie regionalnego planu rozwoju infrastruktury turystycznej dróg wodnych	<ul style="list-style-type: none">• Program Rozwoju Lubuskiej Turystyki do 2020 roku

Zadania w zakresie infrastruktury technicznej – tom I

Nazwa zadania	Dokumenty źródłowe
1. Budowa sieci kanalizacyjnej	<ul style="list-style-type: none">• V Aktualizacja Krajowego Programu Oczyszczania Ścieków Komunalnych

Zadania w zakresie obronności i bezpieczeństwa – tom I

1. brak

4. WNIOSKI I REKOMENDACJE Z PZPWL

Ustalenia PZPWL należy uwzględnić w gminnych opracowaniach planistycznych, szczególnie w studiach uwarunkowań i kierunków zagospodarowania przestrzennego gmin. Dla gminy Krzeszyce sformułowano następujące wnioski i rekomendacje z PZPWL:

Strefa przyrodnicza – tom I

Wnioski i rekomendacje

1. Kształtowanie zagospodarowania terenów w obszarach chronionych w dostosowaniu do przedmiotu ochrony oraz zgodnie z przepisami w zakresie ochrony przyrody oraz dokumentami nadrzędnymi;
2. Zachowanie integralności obszarów węzłowych i zapewnienie drożności korytarzy wyznaczonych w ramach krajowej sieci ekologicznej, w tym odtworzenie drożności korytarzy ichtiologicznych; kształtowanie systemu przyrodniczego poszczególnych miast i gmin w sposób zapewniający ich spójność i powiązanie z krajową siecią ekologiczną;
3. Ochrona ekosystemów mających znaczenie dla zachowania bioróżnorodności, w tym ekosystemów wodnych, bagiennych, leśnych i łąkowych;
4. Zwiększanie retencji zlewni – realizacja obiektów małej retencji, poprawa stosunków wodnych na obszarach rolniczych, retencjonowanie wód opadowych;
5. Wspieranie działań skutkujących poprawą warunków aerosanitarnych;
6. Ograniczenie uciążliwości hałasowych poprzez stosowanie rozwiązań izolacyjnych, biologicznych i technicznych;
7. Poprawa i ochrona rolniczej przestrzeni produkcyjnej ze szczególnym uwzględnieniem gospodarki żywnościowej i wyspecjalizowanej produkcji rolnej;
8. Rozwój przetwórstwa opartego o zasoby leśne oraz doskonalenie integracji funkcjonalnej leśnictwa z przemysłem drzewnym.

Strefa społeczna – tom I

Wnioski i rekomendacje

1. Zwiększenie dostępności do usług medycznych, w tym usług specjalistycznych;
2. Zwiększenie dostępności do usług sportu i rekreacji;
3. Zapewnienie dostępności do placówek edukacyjnych na poziomie przedszkolnym i szkolnym;
4. Prowadzenie działań mających na celu wspieranie kształcenia zawodowego w oparciu o współpracę z sektorem

gospodarki;

5. Rewitalizacja obszarów zdegradowanych;
6. Kształtowanie wysokiej jakości przestrzeni publicznych;
7. Rozwój budownictwa mieszkaniowego o odpowiednim standardzie;
8. Rozwój spójnej struktury osadniczej w oparciu o powiązania funkcjonalno-przestrzenne;
9. Rozwój ośrodków usługowych.

Strefa kulturowa – tom I

Wnioski i rekomendacje

1. Zachowanie i ochrona obiektów zabytkowych;
2. Sporządzanie i realizacja lokalnych programów opieki nad zabytkami;
3. Objęcie obiektów zabytkowych właściwą ochroną w miejscowych planach zagospodarowania przestrzennego;
4. Wspieranie tworzenia parków kulturowych, ustanawiania pomników historii;
5. Zachowanie historycznie ukształtowanych układów urbanistycznych, ruralistycznych i przestrzennych;
6. Odpowiednie wyeksponowanie obiektów zabytkowych i walorów krajobrazowych, z zachowaniem cech tradycyjnego budownictwa;
7. Wykorzystanie walorów dziedzictwa kulturowego w celach turystycznych ze szczególnym uwzględnieniem szlaków kulturowych;
8. Zwiększenie dostępności wysokiej jakości oferty kulturalnej.

Strefa ekonomiczno-gospodarcza – tom I

Wnioski i rekomendacje

1. Rozwój i promocja klastrów odpowiadających lokalnej specyfice gospodarczej;
2. Wspieranie inicjatyw służących zmniejszeniu bezrobocia i zwiększeniu aktywności zawodowej ludności;
3. Rozbudowa infrastruktury turystycznej i kreowanie spójnego wizerunku regionu oraz produktów turystycznych;
4. Poprawa i ochrona rolniczej przestrzeni produkcyjnej ze szczególnym uwzględnieniem gospodarki żywnościowej i wyspecjalizowanej produkcji rolnej;
5. Rozwój przetwórstwa opartego o zasoby leśne oraz doskonalenie integracji funkcjonalnej leśnictwa z przemysłem drzewnym.

Komunikacja i transport – tom I

Wnioski i rekomendacje

1. Poprawa drogowej dostępności komunikacyjnej w zakresie powiązań zewnętrznych i wewnętrznych, w tym budowa i modernizacja sieci dróg krajowych i wojewódzkich;
2. Poprawa bezpieczeństwa ruchu drogowego, w szczególności poprzez budowę obwodnic i działania mające na celu uspokajanie ruchu;
3. Podjęcie działań mających na celu integrację różnych typów transportu ze szczególnym uwzględnieniem węzłów przesiadkowych;
4. Wzrost dostępności transportu publicznego;
5. Modernizacja infrastruktury związanej z obsługą transportu wodnego, zwiększenie wykorzystania dróg wodnych do przewozów towarów oraz w celach turystyczno-rekreacyjnych;
- Docelowe podniesienie żeglowności międzynarodowej drogi wodnej E70 do IV klasy żeglowności;
6. Rozwój sieci dróg i szlaków rowerowych oraz propagowanie roweru jako środka codziennej komunikacji.

Infrastruktura techniczna – tom I

Wnioski i rekomendacje

1. Uzbrojenie terenów inwestycyjnych w niezbędną infrastrukturę techniczną;
2. Zabezpieczenie rezerw terenowych pod infrastrukturę techniczną, w szczególności linie elektroenergetyczne wysokich i najwyższych napięć oraz gazociągi wysokiego ciśnienia;
3. Rozbudowa infrastruktury wodociągowej i kanalizacyjnej;
4. Uwzględnienie nowych terenów przeznaczonych do zabudowy w zakresie rozbudowy sieci wodociągowej i kanalizacyjnej;
5. Podjęcie działań mających na celu poprawę efektywności energetycznej;
6. Zapewnienie bezpieczeństwa energetycznego poprzez budowę oraz modernizację sieci elektroenergetycznych i gazowych;
7. Rozwój społeczeństwa informacyjnego poprzez budowę oraz modernizację infrastruktury teleinformatycznej;
8. Upowszechnienie i promocja technologii informacyjnych;
9. Podjęcie działań mających na celu usunięcie azbestu i wyrobów zawierających azbest;
10. Wzrost wykorzystania OZE poprzez generację rozproszoną;
11. Wyznaczanie obszarów z dopuszczeniem lokalizacji instalacji wykorzystujących odnawialne źródła energii o mocy powyżej 100 kW.

Strefa obronności i bezpieczeństwa – tom I

Wnioski i rekomendacje

1. Uwzględnienie stref ochronnych wokół terenów zamkniętych, lotnisk oraz dróg międzypolygonowych;
2. Utrzymanie, rozbudowa i integracja sieci zarządzania kryzysowego i ratownictwa;
3. Przeciwdziałanie zagrożeniu powodziowemu oraz uwzględnienie stref zagrożenia powodziowego.

Nazwa gminy	LIPINKI ŁUŻYCKIE
Typ jednostki samorządu terytorialnego	gmina wiejska
Powiat	żarski
Powierzchnia	89 km²
Liczba mieszkańców	3 321



1. OBSZARY FUNKCJONALNE

Gmina Lipinki Łużyckie należy do następujących obszarów funkcjonalnych:

- wiejskie obszary funkcjonalne wymagające wsparcia procesów rozwojowych;
- obszary cenne przyrodniczo;
- obszary ochrony i kształtowania zasobów wodnych;
- obszary ochrony strategicznych złóż kopalin;
- obszary przygraniczne (strefa II i III).

2. INWESTYCJE CELU PUBLICZNEGO

W PZPWL, zgodnie z art. 39 ust. 5 ustawy z dnia 27 marca 2003 r. o planowaniu i zagospodarowaniu przestrzennym (Dz. U. z 2017 r., poz. 1073 z późn. zm.), uwzględniono inwestycje celu publicznego o znaczeniu ponadlokalnym, ustalone w dokumentach przyjętych przez Sejm Rzeczypospolitej Polskiej, Radę Ministrów, właściwego ministra lub sejmik województwa. W granicach gminy Lipinki Łużyckie znalazły się następujące inwestycje celu publicznego o znaczeniu ponadlokalnym:

Inwestycje celu publicznego o znaczeniu ponadlokalnym w zakresie systemu przyrodniczego – tom I

Nazwa inwestycji	Dokumenty źródłowe
1. Osiągnięcie właściwego stanu ochrony lub jego poprawę w odniesieniu do typów siedlisk przyrodniczych i gatunków o znaczeniu priorytetowym występujących w obszarach Natura 2000, które wymagają ochrony czynnej	<ul style="list-style-type: none"> • Program Operacyjny Infrastruktura i Środowisko 2014–2020 • Priorytetowe Ramy Działań dla sieci Natura 2000 na Wieloletni Program Finansowania UE w latach 2014–2020
2. Poprawa lub osiągnięcie właściwego stanu ochrony w odniesieniu do pozostałych typów siedlisk przyrodniczych i gatunków występujących w obszarach Natura 2000	<ul style="list-style-type: none"> • Program Operacyjny Infrastruktura i Środowisko 2014–2020 • Priorytetowe Ramy Działań dla sieci Natura 2000 na Wieloletni Program Finansowania UE w latach 2014–2020

Inwestycje celu publicznego o znaczeniu ponadlokalnym w zakresie społeczno-gospodarczym – tom I

1. *brak*

Inwestycje celu publicznego o znaczeniu ponadlokalnym w zakresie dziedzictwa kulturowego i turystyki – tom I

1. *brak*

Inwestycje celu publicznego o znaczeniu ponadlokalnym w zakresie komunikacji i transportu – tom I

Nazwa inwestycji	Dokumenty źródłowe
1. Budowa autostrady A18 Olszyna – Golnice (przebudowa jezdni południowej)	<ul style="list-style-type: none"> Program Budowy Dróg Krajowych na lata 2014-2023 (z perspektywą do 2025 r.) Kontrakt Terytorialny dla Województwa Lubuskiego – przedsięwzięcia warunkowe, których realizacja jest uzależniona między innymi od dostępności środków finansowych Strategia Rozwoju Transportu do 2020 roku (z perspektywą do 2030 roku)
2. Modernizacja DK12 wraz z obwodnicami Wschowy, Szlichtyngowej i Szprotawy	<ul style="list-style-type: none"> Strategia Rozwoju Województwa Lubuskiego 2020 Kontrakt Terytorialny dla Województwa Lubuskiego – przedsięwzięcia warunkowe, których realizacja jest uzależniona między innymi od dostępności środków finansowych
3. Rozbudowa i modernizacja infrastruktury linii kolejowych 275 na odcinku gr. województwa – Żagań oraz linii 14 na odcinku Żagań – Żary – Forst	<ul style="list-style-type: none"> Kontrakt Terytorialny dla Województwa Lubuskiego – przedsięwzięcia warunkowe, których realizacja jest uzależniona między innymi od dostępności środków finansowych Krajowy Program Kolejowy do 2023 roku – lista rezerwowa Strategia Rozwoju Województwa Lubuskiego 2020 Program Rozwoju Transportu Województwa Lubuskiego

Inwestycje celu publicznego o znaczeniu ponadlokalnym w zakresie infrastruktury technicznej – tom I

1. *brak*

Inwestycje celu publicznego o znaczeniu ponadlokalnym w zakresie obronności i bezpieczeństwa – tom I

Nazwa zadania	Dokumenty źródłowe
1. Ochrona/zwiększanie retencji na obszarach rolniczych. Opracowanie szczegółowej analizy i projektu możliwości zwiększenia retencji obszarów rolniczych w zlewniach nizinnych. Dot. zlewni Bobru i Nysy Łużyckiej	<ul style="list-style-type: none"> Plan zarządzania ryzykiem powodziowym dla obszaru dorzecza Odry (2016)
2. Renaturyzacja koryt cieków i ich brzegów. Opracowanie szczegółowej koncepcji możliwości renaturyzacji dolin rzecznych w regionie wodnym	<ul style="list-style-type: none"> Plan zarządzania ryzykiem powodziowym dla obszaru dorzecza Odry (2016)

3. POZOSTAŁE ZADANIA O ZNACZENIU PONADLOKALNYM

Część ustaleń w dokumentach przyjętych przez Sejm Rzeczypospolitej Polskiej, Radę Ministrów, właściwego ministra lub sejmik województwa nie stanowi inwestycji celu publicznego w rozumieniu ustawy z dnia 21 sierpnia 1997 r. o gospodarce nieruchomościami (Dz. U. z 2018 r. poz. 121). Zadania te są istotne dla rozwoju województwa lubuskiego oraz są zbieżne z zadaniami samorządu województwa wynikającymi z ustaleń ustawy

WNIOSKI I REKOMENDACJE Z PLANU ZAGOSPODAROWANIA PRZESTRZENNEGO WOJEWÓDZTWA LUBUSKIEGO
KARTY GMIN

z dnia 5 czerwca 1998 r. o samorządzie województwa (Dz. U. z 2017 r. poz. 2096 z późn. zm.). W gminie Lipinki Łużyckie są to:

Zadania w zakresie systemu przyrodniczego – tom I

Nazwa zadania	Dokumenty źródłowe
1. Działania na rzecz zapewnienia korzyści ekosystemowych Natury 2000, w szczególności w kwestii łagodzenia skutków zmian klimatycznych oraz adaptacji do zmian klimatu	<ul style="list-style-type: none">• Program Operacyjny Infrastruktura i Środowisko 2014–2020• Priorytetowe Ramy Działań dla sieci Natura 2000 na Wieloletni Program Finansowania UE w latach 2014–2020
2. Działania na rzecz promocji zrównoważonej turystyki i zielonych miejsc pracy na terenach obszarów Natura 2000 oraz na rzecz promocji innowacyjnych rozwiązań związanych z siecią Natura 2000	<ul style="list-style-type: none">• Program Operacyjny Infrastruktura i Środowisko 2014–2020• Priorytetowe Ramy Działań dla sieci Natura 2000 na Wieloletni Program Finansowania UE w latach 2014–2020

Zadania w zakresie społeczno-gospodarczym – tom I

1. *brak*

Zadania w zakresie dziedzictwa kulturowego i turystyki – tom I

1. *brak*

Zadania w zakresie komunikacji i transportu – tom I

Nazwa zadania	Dokumenty źródłowe
1. Świadczenie usług publicznych w zakresie kolejowych przewozów pasażerskich – organizowanie i zarządzanie publicznym transportem zbiorowym	<ul style="list-style-type: none">• Wieloletnia Prognoza Finansowa Województwa Lubuskiego na lata 2017–2029

Zadania w zakresie infrastruktury technicznej – tom I

1. *brak*

Zadania w zakresie obronności i bezpieczeństwa – tom I

1. *brak*

4. WNIOSKI I REKOMENDACJE Z PZPWL

Ustalenia PZPWL należy uwzględnić w gminnych opracowaniach planistycznych, szczególnie w studiach uwarunkowań i kierunków zagospodarowania przestrzennego gmin. Dla gminy Lipinki Łużyckie sformułowano następujące wnioski i rekomendacje z PZPWL:

Strefa przyrodnicza – tom I

Wnioski i rekomendacje

1. Kształtowanie zagospodarowania terenów w obszarach chronionych w dostosowaniu do przedmiotu ochrony oraz zgodnie z przepisami w zakresie ochrony przyrody oraz dokumentami nadrzędnymi;
2. Zachowanie integralności obszarów węzłowych i zapewnienie drożności korytarzy wyznaczonych w ramach krajowej sieci ekologicznej, w tym odtworzenie drożności korytarzy ichtiologicznych; kształtowanie systemu przyrodniczego poszczególnych miast i gmin w sposób zapewniający ich spójność i powiązanie z krajową siecią ekologiczną;
3. Ochrona ekosystemów mających znaczenie dla zachowania bioróżnorodności, w tym ekosystemów wodnych,

bagiennych, leśnych i łąkowych;

4. Zwiększanie retencji zlewni – realizacja obiektów małej retencji, poprawa stosunków wodnych na obszarach rolniczych, retencjonowanie wód opadowych;
5. Wspieranie działań skutkujących poprawą warunków aerosanitarnych;
6. Ograniczenie uciążliwości hałasowych poprzez stosowanie rozwiązań izolacyjnych, biologicznych i technicznych;
7. Poprawa i ochrona rolniczej przestrzeni produkcyjnej ze szczególnym uwzględnieniem gospodarki żywnościowej i wyspecjalizowanej produkcji rolnej;
8. Rozwój przetwórstwa opartego o zasoby leśne oraz doskonalenie integracji funkcjonalnej leśnictwa z przemysłem drzewnym.

Strefa społeczna – tom I

Wnioski i rekomendacje

1. Zwiększenie dostępności do usług medycznych, w tym usług specjalistycznych;
2. Zwiększenie dostępności do usług sportu i rekreacji;
3. Zapewnienie dostępności do placówek edukacyjnych na poziomie przedszkolnym i szkolnym;
4. Prowadzenie działań mających na celu wspieranie kształcenia zawodowego w oparciu o współpracę z sektorem gospodarki;
5. Rewitalizacja obszarów zdegradowanych;
6. Kształtowanie wysokiej jakości przestrzeni publicznych;
7. Rozwój budownictwa mieszkaniowego o odpowiednim standardzie;
8. Rozwój spójnej struktury osadniczej w oparciu o powiązania funkcjonalno-przestrzenne;
9. Rozwój ośrodków usługowych.

Strefa kulturowa – tom I

Wnioski i rekomendacje

1. Zachowanie i ochrona obiektów zabytkowych;
 - zespół dworski w Lipinkach Łużyckich;
2. Sporządzanie i realizacja lokalnych programów opieki nad zabytkami;
3. Objęcie obiektów zabytkowych właściwą ochroną w miejscowych planach zagospodarowania przestrzennego;
4. Wspieranie tworzenia parków kulturowych, ustanawiania pomników historii;
5. Zachowanie historycznie ukształtowanych układów urbanistycznych, ruralistycznych i przestrzennych;
 - zespół ruralistyczny – Lipinki Łużyckie;
6. Odpowiednie wyeksponowanie obiektów zabytkowych i walorów krajobrazowych, z zachowaniem cech tradycyjnego budownictwa;
7. Wykorzystanie walorów dziedzictwa kulturowego w celach turystycznych ze szczególnym uwzględnieniem szlaków kulturowych;
8. Zwiększenie dostępności wysokiej jakości oferty kulturalnej.

Strefa ekonomiczno-gospodarcza – tom I

Wnioski i rekomendacje

1. Rozwój i promocja klastrów odpowiadających lokalnej specyfice gospodarczej;
2. Wspieranie inicjatyw służących zmniejszeniu bezrobocia i zwiększeniu aktywności zawodowej ludności;
3. Rozbudowa infrastruktury turystycznej i kreowanie spójnego wizerunku regionu oraz produktów turystycznych;
4. Poprawa i ochrona rolniczej przestrzeni produkcyjnej ze szczególnym uwzględnieniem gospodarki żywnościowej i wyspecjalizowanej produkcji rolnej;
5. Rozwój przetwórstwa opartego o zasoby leśne oraz doskonalenie integracji funkcjonalnej leśnictwa z przemysłem drzewnym.

Komunikacja i transport – tom I

Wnioski i rekomendacje

1. Poprawa drogowej dostępności komunikacyjnej w zakresie powiązań zewnętrznych i wewnętrznych, w tym budowa i modernizacja sieci dróg krajowych i wojewódzkich ze szczególnym uwzględnieniem sieci TEN-T;
2. Poprawa bezpieczeństwa ruchu drogowego, w szczególności poprzez budowę obwodnic i działania mające na celu uspokojenie ruchu;
3. Uwzględnienie inwestycji związanych z modernizacją linii kolejowych o znaczeniu lokalnym i ponadlokalnym;
4. Podjęcie działań mających na celu integrację różnych typów transportu ze szczególnym uwzględnieniem węzłów przesiadkowych;
5. Wzrost dostępności transportu publicznego;
6. Zwiększenie wykorzystywania transportu kombinowanego do przewozu towarów;
7. Rozwój sieci dróg i szlaków rowerowych oraz propagowanie roweru jako środka codziennej komunikacji.

Infrastruktura techniczna – tom I

Wnioski i rekomendacje

1. Uzbrojenie terenów inwestycyjnych w niezbędną infrastrukturę techniczną;
2. Rozbudowa infrastruktury wodociągowej i kanalizacyjnej;
3. Uwzględnienie nowych terenów przeznaczonych do zabudowy w zakresie rozbudowy sieci wodociągowej i kanalizacyjnej;
4. Podjęcie działań mających na celu poprawę efektywności energetycznej;
5. Zapewnienie bezpieczeństwa energetycznego poprzez budowę oraz modernizację sieci elektroenergetycznych i gazowych;
6. Rozwój społeczeństwa informacyjnego poprzez budowę oraz modernizację infrastruktury teleinformatycznej;
7. Upowszechnienie i promocja technologii informacyjnych;
8. Podjęcie działań mających na celu usunięcie azbestu i wyrobów zawierających azbest;
9. Wzrost wykorzystania OZE poprzez generację rozproszoną;
10. Wyznaczanie obszarów z dopuszczeniem lokalizacji instalacji wykorzystujących odnawialne źródła energii o mocy powyżej 100 kW.

Strefa obronności i bezpieczeństwa – tom I

Wnioski i rekomendacje

1. Utrzymanie, rozbudowa i integracja sieci zarządzania kryzysowego i ratownictwa.

Nazwa gminy	LUBISZYN
Typ jednostki samorządu terytorialnego	gmina wiejska
Powiat	gorzowski
Powierzchnia	205 km²
Liczba mieszkańców	6 873



1. OBSZARY FUNKCJONALNE

Gmina Lubiszyn należy do następujących obszarów funkcjonalnych:

- miejski obszar funkcjonalny ośrodka wojewódzkiego Gorzów Wlkp.;
- wiejskie obszary funkcjonalne uczestniczące w procesach rozwojowych;
- obszary narażone na niebezpieczeństwo powodzi w skali dorzeczy;
- obszary cenne przyrodniczo;
- obszary ochrony i kształtowania zasobów wodnych;
- obszary ochrony strategicznych złóż kopalin;
- obszary o najniższym poziomie dostępu do dóbr i usług warunkujących możliwości rozwojowe;
- obszary przygraniczne (strefa II i III);
- obszar Krainy Warty i Noteci (KOTURED).

2. INWESTYCJE CELU PUBLICZNEGO

W PZPW, zgodnie z art. 39 ust. 5 ustawy z dnia 27 marca 2003 r. o planowaniu i zagospodarowaniu przestrzennym (Dz. U. z 2017 r., poz. 1073 z późn. zm.), uwzględniono inwestycje celu publicznego o znaczeniu ponadlokalnym, ustalone w dokumentach przyjętych przez Sejm Rzeczypospolitej Polskiej, Radę Ministrów, właściwego ministra lub sejmik województwa. W granicach gminy Lubiszyn znalazły się następujące inwestycje celu publicznego o znaczeniu ponadlokalnym:

Inwestycje celu publicznego o znaczeniu ponadlokalnym w zakresie systemu przyrodniczego – tom I i II

Nazwa inwestycji	Dokumenty źródłowe
<ol style="list-style-type: none"> 1. Osiągnięcie właściwego stanu ochrony lub jego poprawę w odniesieniu do typów siedlisk przyrodniczych i gatunków o znaczeniu priorytetowym występujących w obszarach Natura 2000, które wymagają ochrony czynnej 2. Poprawa lub osiągnięcie właściwego stanu ochrony w odniesieniu do pozostałych typów siedlisk przyrodniczych i gatunków występujących w obszarach Natura 2000 	<ul style="list-style-type: none"> • Program Operacyjny Infrastruktura i Środowisko 2014–2020 • Priorytetowe Ramy Działań dla sieci Natura 2000 na Wieloletni Program Finansowania UE w latach 2014–2020 • Program Operacyjny Infrastruktura i Środowisko 2014–2020 • Priorytetowe Ramy Działań dla sieci Natura 2000 na Wieloletni Program Finansowania UE w latach 2014–2020

Inwestycje celu publicznego o znaczeniu ponadlokalnym w zakresie społeczno-gospodarczym – tom I i II

1. brak

Inwestycje celu publicznego o znaczeniu ponadlokalnym w zakresie dziedzictwa kulturowego i turystyki – tom I i II

1. brak

Inwestycje celu publicznego o znaczeniu ponadlokalnym w zakresie komunikacji i transportu – tom I i II

Nazwa inwestycji

1. Przebudowa DW130 (dojazd do drogi S3: węzeł Marwice)
2. Rozwijanie infrastruktury drogowej zapewniającej dostępność do sieci TEN-T

Dokumenty źródłowe

- Plan inwestycji priorytetowych planowanych do realizacji na drogach wojewódzkich w ramach RPO – Lubuskie 2020 – lista podstawowa
- Program Rozwoju Transportu Województwa Lubuskiego
- Wieloletnia Prognoza Finansowa Województwa Lubuskiego na lata 2017–2029
- Strategia Zintegrowanych Inwestycji Terytorialnych Miejskiego Obszaru Funkcjonalnego Gorzowa Wielkopolskiego

Inwestycje celu publicznego o znaczeniu ponadlokalnym w zakresie infrastruktury technicznej – tom I i II

Nazwa inwestycji

1. Budowa dwutorowej linii 400 kV Krajnik – Baczyna wraz z budową/rozbudową/ modernizacją stacji w tym ciągu liniowym
2. Zwiększenie efektywności energetycznej w budynkach użyteczności publicznej w Miejskim Obszarze Funkcjonalnym Gorzowa Wielkopolskiego
3. Budowa nowych punktów selektywnego zbierania odpadów komunalnych

Dokumenty źródłowe

- Koncepcja Przestrzennego Zagospodarowania Kraju 2030
- Program Operacyjny Infrastruktura i Środowisko 2014 – 2020 – Lista projektów strategicznych dla infrastruktury energetycznej
- Strategia Energetyki Województwa Lubuskiego
- Plan rozwoju w zakresie zaspokojenia obecnego i przyszłego zapotrzebowania na energię elektryczną na lata 2016 – 2025 – Polskie Sieci Elektroenergetyczne
- Strategia Zintegrowanych Inwestycji Terytorialnych Miejskiego Obszaru Funkcjonalnego Gorzowa Wielkopolskiego
- Aktualizacja Wojewódzkiego Planu Gospodarki Odpadami wraz z Planem Inwestycyjnym w zakresie odpadów komunalnych

Inwestycje celu publicznego o znaczeniu ponadlokalnym w zakresie obronności i bezpieczeństwa – tom I i II

Nazwa inwestycji

1. Zakup sprzętu do monitorowania obiektów ochrony przeciwpowodziowej województwa lubuskiego
2. Ochrona/zwiększanie retencji leśnej w zlewni. Opracowanie szczegółowej analizy i projektu możliwości zwiększenia retencji leśnej w powiązaniu z Kompleksowym projektem adaptacji lasów i leśnictwa do zmian klimatu – mała retencja oraz przeciwdziałanie erozji wodnej na terenach nizinnych
3. Odtwarzanie retencji dolin rzek. Opracowanie

Dokumenty źródłowe

- Wieloletnia Prognoza Finansowa Województwa Lubuskiego na lata 2017–2029
- Plan zarządzania ryzykiem powodziowym dla obszaru dorzecza Odry (2016)
- Plan zarządzania ryzykiem powodziowym dla obszaru

<p>programu możliwości i efektywności rozstawu lub likwidacji wałów przeciwpowodziowych w regionie wodnym</p> <p>4. Renaturyzacja koryt cieków i ich brzegów. Opracowanie szczegółowej koncepcji możliwości renaturyzacji dolin rzecznych w regionie wodnym</p> <p>5. Modernizacja konstrukcji istniejących budynków i budowa nowych o konstrukcjach odpornych na zalanie. Uszczelnianie budynków, stosowanie materiałów wodoodpornych. Trwałe zabezpieczenie terenu wokół budynków. Identyfikacja i sporządzanie wyceny działań modernizacyjnych wraz z opracowaniem programu dopłat dla właścicieli budynków przeznaczonych do umocnienia w obszarze zagrożenia powodzią o Q1%</p> <p>6. Modernizacja konstrukcji istniejących budynków i budowa nowych o konstrukcjach odpornych na zalanie. Uszczelnianie budynków, stosowanie materiałów wodoodpornych. Trwałe zabezpieczenie terenu wokół budynków. Wdrożenie i realizacja programu dopłat dla właścicieli budynków przeznaczonych do umocnienia w obszarze zagrożenia powodzią o Q1%</p> <p>7. Wykup gruntów i budynków. Opracowanie programu wykupów i przesiedleń na terenach szczególnie zagrożonych powodzią</p> <p>8. Budowa i usprawnienie lokalnych systemów ostrzegania przed powodzią. Wprowadzenie Elektronicznego Systemu Ostrzegania Powodziowego</p>	<p>dorzecza Odry (2016)</p> <ul style="list-style-type: none"> • Plan zarządzania ryzykiem powodziowym dla obszaru dorzecza Odry (2016) • Plan zarządzania ryzykiem powodziowym dla obszaru dorzecza Odry (2016) • Plan zarządzania ryzykiem powodziowym dla obszaru dorzecza Odry (2016) • Plan zarządzania ryzykiem powodziowym dla obszaru dorzecza Odry (2016) • Plan zarządzania ryzykiem powodziowym dla obszaru dorzecza Odry (2016) • Plan zarządzania ryzykiem powodziowym dla obszaru dorzecza Odry (2016)
--	--

3. POZOSTAŁE ZADANIA O ZNACZENIU PONADLOKALNYM

Część ustaleń w dokumentach przyjętych przez Sejm Rzeczypospolitej Polskiej, Radę Ministrów, właściwego ministra lub sejmik województwa nie stanowi inwestycji celu publicznego w rozumieniu ustawy z dnia 21 sierpnia 1997 r. o gospodarce nieruchomościami (Dz. U. z 2018 r. poz. 121). Zadania te są istotne dla rozwoju województwa lubuskiego oraz są zbieżne z zadaniami samorządu województwa wynikającymi z ustaleń ustawy z dnia 5 czerwca 1998 r. o samorządzie województwa (Dz. U. z 2017 r. poz. 2096 z późn. zm.). W gminie Lubiszyn są to:

Zadania w zakresie systemu przyrodniczego – tom I i II

Nazwa zadania	Dokumenty źródłowe
<p>1. Działania na rzecz zapewnienia korzyści ekosystemowych Natury 2000, w szczególności w kwestii łagodzenia skutków zmian klimatycznych oraz adaptacji do zmian klimatu</p>	<ul style="list-style-type: none"> • Program Operacyjny Infrastruktura i Środowisko 2014–2020 • Priorytetowe Ramy Działań dla sieci Natura 2000 na Wieloletni Program Finansowania UE w latach 2014–2020
<p>2. Działania na rzecz promocji zrównoważonej turystyki i zielonych miejsc pracy na terenach obszarów Natura 2000 oraz na rzecz promocji innowacyjnych rozwiązań związanych z siecią Natura 2000</p>	<ul style="list-style-type: none"> • Program Operacyjny Infrastruktura i Środowisko 2014–2020 • Priorytetowe Ramy Działań dla sieci Natura 2000 na Wieloletni Program Finansowania UE w latach 2014–2020

Zadania w zakresie społeczno-gospodarczym – tom I i II

Nazwa zadania	Dokumenty źródłowe
<p>1. Przygotowanie terenów inwestycyjnych</p>	<ul style="list-style-type: none"> • Strategia Zintegrowanych Inwestycji Terytorialnych

WNIOSKI I REKOMENDACJE Z PLANU ZAGOSPODAROWANIA PRZESTRZENNEGO WOJEWÓDZTWA LUBUSKIEGO
KARTY GMIN

<ol style="list-style-type: none"> 2. Promowanie przedsiębiorczości poprzez ułatwienie gospodarczego wykorzystania nowych pomysłów 3. Wsparcie edukacji przedszkolnej w Miejskim Obszarze Funkcjonalnym Gorzowa Wielkopolskiego 4. Wsparcie kształcenia ogólnego w Miejskim Obszarze Funkcjonalnym Gorzowa Wielkopolskiego 5. Wsparcie kształcenia zawodowego w Miejskim Obszarze Funkcjonalnym Gorzowa Wielkopolskiego 6. Rozwój infrastruktury edukacji zawodowej w Miejskim Obszarze Funkcjonalnym Gorzowa Wielkopolskiego 7. Renowacja i promowanie zasobów kultury i dziedzictwa kulturowego w Miejskim Obszarze Funkcjonalnym Gorzowa Wielkopolskiego 8. Wsparcie rewitalizacji fizycznej, gospodarczej i społecznej w Miejskim Obszarze Funkcjonalnym Gorzowa Wielkopolskiego 	<p>Miejskiego Obszaru Funkcjonalnego Gorzowa Wielkopolskiego</p> <ul style="list-style-type: none"> • Strategia Zintegrowanych Inwestycji Terytorialnych Miejskiego Obszaru Funkcjonalnego Gorzowa Wielkopolskiego • Strategia Zintegrowanych Inwestycji Terytorialnych Miejskiego Obszaru Funkcjonalnego Gorzowa Wielkopolskiego • Strategia Zintegrowanych Inwestycji Terytorialnych Miejskiego Obszaru Funkcjonalnego Gorzowa Wielkopolskiego • Strategia Zintegrowanych Inwestycji Terytorialnych Miejskiego Obszaru Funkcjonalnego Gorzowa Wielkopolskiego • Strategia Zintegrowanych Inwestycji Terytorialnych Miejskiego Obszaru Funkcjonalnego Gorzowa Wielkopolskiego • Strategia Zintegrowanych Inwestycji Terytorialnych Miejskiego Obszaru Funkcjonalnego Gorzowa Wielkopolskiego • Strategia Zintegrowanych Inwestycji Terytorialnych Miejskiego Obszaru Funkcjonalnego Gorzowa Wielkopolskiego
---	---

Zadania w zakresie dziedzictwa kulturowego i turystyki – tom I i II

Nazwa zadania	Dokumenty źródłowe
<ol style="list-style-type: none"> 1. Renowacja i promowanie zasobów kultury i dziedzictwa kulturowego w Miejskim Obszarze Funkcjonalnym Gorzowa Wielkopolskiego 2. Wsparcie rewitalizacji fizycznej, gospodarczej i społecznej w Miejskim Obszarze Funkcjonalnym Gorzowa Wielkopolskiego 	<ul style="list-style-type: none"> • Strategia Zintegrowanych Inwestycji Terytorialnych Miejskiego Obszaru Funkcjonalnego Gorzowa Wielkopolskiego • Strategia Zintegrowanych Inwestycji Terytorialnych Miejskiego Obszaru Funkcjonalnego Gorzowa Wielkopolskiego

Zadania w zakresie komunikacji i transportu – tom I i II

Nazwa zadania	Dokumenty źródłowe
<ol style="list-style-type: none"> 1. Wspieranie zrównoważonej multimodalnej mobilności miejskiej 	<ul style="list-style-type: none"> • Strategia Zintegrowanych Inwestycji Terytorialnych Miejskiego Obszaru Funkcjonalnego Gorzowa Wielkopolskiego

Zadania w zakresie infrastruktury technicznej – tom I i II

<ol style="list-style-type: none"> 1. brak

Zadania w zakresie obronności i bezpieczeństwa – tom I i II

<ol style="list-style-type: none"> 1. brak

4. WNIOSKI I REKOMENDACJE Z PZPWL

Ustalenia PZPWL należy uwzględnić w gminnych opracowaniach planistycznych, szczególnie w studiach uwarunkowań i kierunków zagospodarowania przestrzennego gmin. Dla gminy Lubiszyn sformułowano następujące wnioski i rekomendacje z PZPWL:

Strefa przyrodnicza – tom I i II

Wnioski i rekomendacje

1. Kształtowanie zagospodarowania terenów w obszarach chronionych w dostosowaniu do przedmiotu ochrony oraz zgodnie z przepisami w zakresie ochrony przyrody oraz dokumentami nadrzędnymi;
2. Zachowanie integralności obszarów węzłowych i zapewnienie drożności korytarzy wyznaczonych w ramach krajowej sieci ekologicznej, w tym odtworzenie drożności korytarzy ichtiologicznych; kształtowanie systemu przyrodniczego poszczególnych miast i gmin w sposób zapewniający ich spójność i powiązanie z krajową siecią ekologiczną;
3. Ochrona ekosystemów mających znaczenie dla zachowania bioróżnorodności, w tym ekosystemów wodnych, bagiennych, leśnych i łąkowych;
4. Prowadzenie racjonalnego gospodarowania zasobami złóż kopalin oraz kompleksowego wykorzystania, w tym kopalin towarzyszących;
5. Zwiększanie retencji zlewni – realizacja obiektów małej retencji, poprawa stosunków wodnych na obszarach rolniczych, retencionowanie wód opadowych;
6. Wspieranie działań skutkujących poprawą warunków aerosanitarnych;
7. Ograniczenie uciążliwości hałasowych poprzez stosowanie rozwiązań izolacyjnych, biologicznych i technicznych;
8. Poprawa i ochrona rolniczej przestrzeni produkcyjnej ze szczególnym uwzględnieniem gospodarki żywnościowej i wyspecjalizowanej produkcji rolnej;
9. Rozwój przetwórstwa opartego o zasoby leśne oraz doskonalenie integracji funkcjonalnej leśnictwa z przemysłem drzewnym.

Strefa społeczna – tom I i II

Wnioski i rekomendacje

1. Zwiększenie dostępności do usług medycznych, w tym usług specjalistycznych;
2. Zwiększenie dostępności do usług sportu i rekreacji;
3. Zapewnienie dostępności do placówek edukacyjnych na poziomie przedszkolnym i szkolnym;
4. Prowadzenie działań mających na celu wspieranie kształcenia zawodowego w oparciu o współpracę z sektorem gospodarki;
5. Rewitalizacja obszarów zdegradowanych;
6. Kształtowanie wysokiej jakości przestrzeni publicznych;
7. Rozwój budownictwa mieszkaniowego o odpowiednim standardzie;
8. Rozwój spójnej struktury osadniczej w oparciu o powiązania funkcjonalno-przestrzenne;
9. Rozwój ośrodków usługowych;
10. Zrównoważony rozwój miejskich obszarów funkcjonalnych.

Strefa kulturowa – tom I i II

Wnioski i rekomendacje

1. Zachowanie i ochrona obiektów zabytkowych;
 - kościoły w Lubnie i Marwicach;
2. Sporządzanie i realizacja lokalnych programów opieki nad zabytkami;
3. Objęcie obiektów zabytkowych właściwą ochroną w miejscowych planach zagospodarowania przestrzennego;
4. Wspieranie tworzenia parków kulturowych, ustanawiania pomników historii;
5. Zachowanie historycznie ukształtowanych układów urbanistycznych, ruralistycznych i przestrzennych;
 - założenie parkowe w Lubnie;
6. Odpowiednie wyeksponowanie obiektów zabytkowych i walorów krajobrazowych, z zachowaniem cech tradycyjnego budownictwa;
7. Wykorzystanie walorów dziedzictwa kulturowego w celach turystycznych ze szczególnym uwzględnieniem szlaków kulturowych;
8. Zwiększenie dostępności wysokiej jakości oferty kulturalnej.

Strefa ekonomiczno-gospodarcza – tom I i II

Wnioski i rekomendacje

1. Rozwój stref ekonomicznych i gospodarczych oraz wspieranie powstawania i działalności parków naukowo-technologicznych i przemysłowych, centrów transferu technologii, ośrodków strefy B+R oraz inkubatorów przedsiębiorczości;
2. Rozwój i promocja klastrów odpowiadających lokalnej specyfice gospodarczej;
3. Uwzględnienie inwestycji związanych z rozwojem przemysłu wydobywczego;
4. Wspieranie inicjatyw służących zmniejszeniu bezrobocia i zwiększeniu aktywności zawodowej ludności;
5. Rozbudowa infrastruktury turystycznej i kreowanie spójnego wizerunku regionu oraz produktów turystycznych;
6. Poprawa i ochrona rolniczej przestrzeni produkcyjnej ze szczególnym uwzględnieniem gospodarki żywnościowej i wyspecjalizowanej produkcji rolnej;
7. Rozwój przetwórstwa opartego o zasoby leśne oraz doskonalenie integracji funkcjonalnej leśnictwa z przemysłem drzewnym.

Komunikacja i transport – tom I i II

Wnioski i rekomendacje

1. Poprawa drogowej dostępności komunikacyjnej w zakresie powiązań zewnętrznych i wewnętrznych, w tym budowa i modernizacja sieci dróg krajowych i wojewódzkich ze szczególnym uwzględnieniem sieci TEN-T;
 - Budowa postulowanej drogi wraz z węzłem Marvice na drodze ekspresowej S3;
2. Poprawa bezpieczeństwa ruchu drogowego, w szczególności poprzez budowę obwodnic i działania mające na celu uspokajanie ruchu;
3. Uwzględnienie inwestycji związanych z modernizacją linii kolejowych o znaczeniu lokalnym i ponadlokalnym;
 - Odtworzenie linii kolejowej nr 415;
4. Podjęcie działań mających na celu integrację różnych typów transportu ze szczególnym uwzględnieniem węzłów przesiadkowych;
5. Wzrost dostępności transportu publicznego;
6. Rozwój sieci dróg i szlaków rowerowych oraz propagowanie roweru jako środka codziennej komunikacji;
 - Utworzenie drogi rowerowej Kietz – Barlinek.

Infrastruktura techniczna – tom I i II

Wnioski i rekomendacje

1. Uzbrojenie terenów inwestycyjnych w niezbędną infrastrukturę techniczną;
2. Zabezpieczenie rezerw terenowych pod infrastrukturę techniczną, w szczególności linie elektroenergetyczne wysokich i najwyższych napięć oraz gazociągi wysokiego ciśnienia;
3. Rozbudowa infrastruktury wodociągowej i kanalizacyjnej;
 - Stworzenie programu wsparcia budowy przydomowych oczyszczalni ścieków w obszarach nieskanalizowanych;
4. Uwzględnienie nowych terenów przeznaczonych do zabudowy w zakresie rozbudowy sieci wodociągowej i kanalizacyjnej;
5. Podjęcie działań mających na celu poprawę efektywności energetycznej;
 - Termomodernizacja budynków użyteczności publicznej i innych na terenie powiatu gorzowskiego;
6. Zapewnienie bezpieczeństwa energetycznego poprzez budowę oraz modernizację sieci elektroenergetycznych i gazowych;
 - budowa linii WN 110 kV stanowiącej wyprowadzenie z proj. SE Baczyna poprzez wcięcie w linię 110 kV relacji SE Gorzów – GPZ Sulęcín;
 - budowa linii WN 110 kV stanowiącej wyprowadzenie z proj. SE Baczyna poprzez wcięcie w linię 110 kV relacji SE Gorzów – GPZ Witnica;
 - budowa linii WN 110 kV relacji proj. SE Baczyna – GPZ Kostrzyn;
 - budowa linii WN 110 kV relacji proj. SE Baczyna – słup rozgałęźny XSK w linii 110 kV kier. GPZ Pniewy;

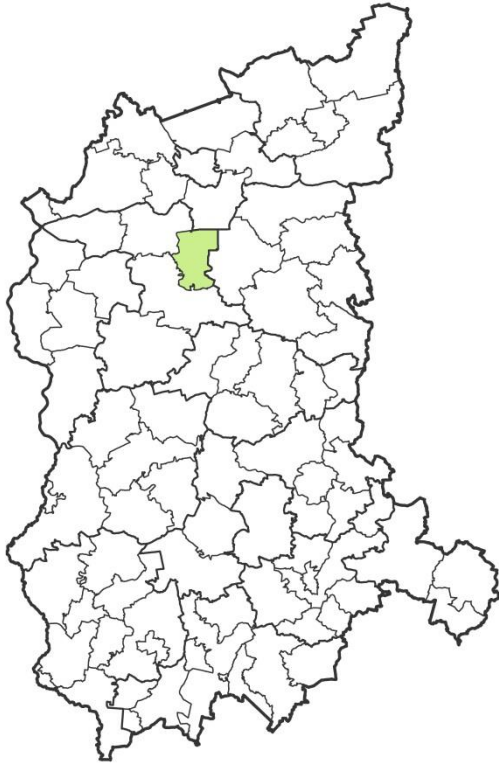
- Budowa gazociągu przyłączeniowego dla stacji red-pom I st. (Gorzów II);
- 7. Rozwój społeczeństwa informacyjnego poprzez budowę oraz modernizację infrastruktury teleinformatycznej;
- 8. Upowszechnienie i promocja technologii informacyjnych;
- 9. Podjęcie działań mających na celu usunięcie azbestu i wyrobów zawierających azbest;
- Uporządkowanie (np. modernizacja i rozbudowa sieci punktów przeładunkowych, segregacji odpadów) systemu gospodarki odpadami;
- 10. Wzrost wykorzystania OZE poprzez generację rozproszoną;
- 11. Wyznaczanie obszarów z dopuszczeniem lokalizacji instalacji wykorzystujących odnawialne źródła energii o mocy powyżej 100 kW.

Strefa obronności i bezpieczeństwa – tom I i II

Wnioski i rekomendacje

1. Utrzymanie, rozbudowa i integracja sieci zarządzania kryzysowego i ratownictwa;
2. Przeciwdziałanie zagrożeniu powodziowemu oraz uwzględnienie stref zagrożenia powodziowego.

Nazwa gminy	LUBNIEWICE
Typ jednostki samorządu terytorialnego	gmina miejsko-wiejska
Powiat	sulęciński
Powierzchnia	130 km²
Liczba mieszkańców	3 122



1. OBSZARY FUNKCJONALNE

Gmina Lubniewice należy do następujących obszarów funkcjonalnych:

- wiejskie obszary funkcjonalne wymagające wsparcia procesów rozwojowych;
- obszary cenne przyrodniczo;
- obszary ochrony krajobrazów kulturowych;
- obszary ochrony i kształtowania zasobów wodnych;
- obszary ochrony strategicznych złóż kopalin;
- obszary o najniższym stopniu rozwoju i pogarszających się perspektywach rozwojowych;
- obszary przygraniczne (strefa II i III).

2. INWESTYCJE CELU PUBLICZNEGO

W PZPWL, zgodnie z art. 39 ust. 5 ustawy z dnia 27 marca 2003 r. o planowaniu i zagospodarowaniu przestrzennym (Dz. U. z 2017 r., poz. 1073 z późn. zm.), uwzględniono inwestycje celu publicznego o znaczeniu ponadlokalnym, ustalone w dokumentach przyjętych przez Sejm Rzeczypospolitej Polskiej, Radę Ministrów, właściwego ministra lub sejmik województwa. W granicach gminy Lubniewice znalazły się następujące inwestycje celu publicznego o znaczeniu ponadlokalnym:

Inwestycje celu publicznego o znaczeniu ponadlokalnym w zakresie systemu przyrodniczego – tom I

Nazwa inwestycji	Dokumenty źródłowe
1. Działania udrażniające w zakresie potrzeb przywracania ciągłości morfologicznej cieków województwa lubuskiego (rz. Lubniewka)	<ul style="list-style-type: none"> • Program udroźnienia wód płynących dla celów rybactwa w województwie lubuskim na lata 2005–2020

Inwestycje celu publicznego o znaczeniu ponadlokalnym w zakresie społeczno-gospodarczym – tom I

1. brak

Inwestycje celu publicznego o znaczeniu ponadlokalnym w zakresie dziedzictwa kulturowego i turystyki – tom I

1. *brak*

Inwestycje celu publicznego o znaczeniu ponadlokalnym w zakresie komunikacji i transportu – tom I

Nazwa inwestycji	Dokumenty źródłowe
1. Modernizacja DK22 i DK24	<ul style="list-style-type: none"> Strategia Rozwoju Województwa Lubuskiego 2020 Program Budowy Dróg Krajowych na lata 2014-2023 (z perspektywą do 2025 r.) – Program Likwidacji Miejsc Niebezpiecznych Plan inwestycji priorytetowych planowanych do realizacji na drogach wojewódzkich w ramach RPO – Lubuskie 2020 – lista zadań rezerwowych, zdiagnozowane potrzeby – zadania nie posiadające dokumentacji projektowej
2. Przebudowa skrzyżowania DK22 z DK24	
3. Modernizacja DW136 na odc. Wałdowice – Wędrzyn	

Inwestycje celu publicznego o znaczeniu ponadlokalnym w zakresie infrastruktury technicznej – tom I

Nazwa inwestycji	Dokumenty źródłowe
1. Planowana Linia napowietrzna WN-110 kV stanowiąca wyprowadzenie z proj. stacji SE Baczyna (BCN), poprzez wcięcie w linię WN-110 kV relacji SE Gorzów (GOR) – GPZ Sulęcín (SUL)	<ul style="list-style-type: none"> Plan rozwoju ENEA Operator Sp. z o.o. na lata 2014-2019 Plan rozwoju ENEA Operator Sp. z o.o. na lata 2017-2022 V Aktualizacja Krajowego Programu Oczyszczania Ścieków Komunalnych
2. Rozbudowa i modernizacja oczyszczalni ścieków w Lubniewicach	

Inwestycje celu publicznego o znaczeniu ponadlokalnym w zakresie obronności i bezpieczeństwa – tom I

Nazwa inwestycji	Dokumenty źródłowe
1. Ochrona/zwiększanie retencji leśnej w zlewni. Opracowanie szczegółowej analizy i projektu możliwości zwiększenia retencji leśnej w powiązaniu z Kompleksowym projektem adaptacji lasów i leśnictwa do zmian klimatu – mała retencja oraz przeciwdziałanie erozji wodnej na terenach nizinnych	<ul style="list-style-type: none"> Plan zarządzania ryzykiem powodziowym dla obszaru dorzecza Odry (2016)

3. POZOSTAŁE ZADANIA O ZNACZENIU PONADLOKALNYM

Część ustaleń w dokumentach przyjętych przez Sejm Rzeczypospolitej Polskiej, Radę Ministrów, właściwego ministra lub sejmik województwa nie stanowi inwestycji celu publicznego w rozumieniu ustawy z dnia 21 sierpnia 1997 r. o gospodarce nieruchomościami (Dz. U. z 2018 r. poz. 121). Zadania te są istotne dla rozwoju województwa lubuskiego oraz są zbieżne z zadaniami samorządu województwa wynikającymi z ustaleń ustawy z dnia 5 czerwca 1998 r. o samorządzie województwa (Dz. U. z 2017 r. poz. 2096 z późn. zm.). W gminie Lubniewice są to:

Zadania w zakresie systemu przyrodniczego – tom I

1. *brak*

Zadania w zakresie społeczno-gospodarczym – tom I

1. *brak*

Zadania w zakresie dziedzictwa kulturowego i turystyki – tom I

1. brak

Zadania w zakresie komunikacji i transportu – tom I

1. brak

Zadania w zakresie infrastruktury technicznej – tom I

Nazwa zadania	Dokumenty źródłowe
1. Budowa kanalizacji na Osiedlu Leśnym w Lubniewicach	<ul style="list-style-type: none">• V Aktualizacja Krajowego Programu Oczyszczania Ścieków Komunalnych

Zadania w zakresie obronności i bezpieczeństwa – tom I

1. brak

4. WNIOSKI I REKOMENDACJE Z PZPWL

Ustalenia PZPWL należy uwzględnić w gminnych opracowaniach planistycznych, szczególnie w studiach uwarunkowań i kierunków zagospodarowania przestrzennego gmin. Dla gminy Lubniewice sformułowano następujące wnioski i rekomendacje z PZPWL:

Strefa przyrodnicza – tom I

Wnioski i rekomendacje

1. Kształtowanie zagospodarowania terenów w obszarach chronionych w dostosowaniu do przedmiotu ochrony oraz zgodnie z przepisami w zakresie ochrony przyrody oraz dokumentami nadrzędnymi;
2. Zachowanie integralności obszarów węzłowych i zapewnienie drożności korytarzy wyznaczonych w ramach krajowej sieci ekologicznej, w tym odtworzenie drożności korytarzy ichtiologicznych; kształtowanie systemu przyrodniczego poszczególnych miast i gmin w sposób zapewniający ich spójność i powiązanie z krajową siecią ekologiczną;
3. Ochrona ekosystemów mających znaczenie dla zachowania bioróżnorodności, w tym ekosystemów wodnych, bagiennych, leśnych i łąkowych;
4. Zwiększanie retencji zlewni – realizacja obiektów małej retencji, poprawa stosunków wodnych na obszarach rolniczych, retencjonowanie wód opadowych;
5. Wspieranie działań skutkujących poprawą warunków aerosanitarnych;
6. Ograniczenie uciążliwości hałasowych poprzez stosowanie rozwiązań izolacyjnych, biologicznych i technicznych;
7. Poprawa i ochrona rolniczej przestrzeni produkcyjnej ze szczególnym uwzględnieniem gospodarki żywnościowej i wyspecjalizowanej produkcji rolnej;
8. Rozwój przetwórstwa opartego o zasoby leśne oraz doskonalenie integracji funkcjonalnej leśnictwa z przemysłem drzewnym.

Strefa społeczna – tom I

Wnioski i rekomendacje

1. Zwiększenie dostępności do usług medycznych, w tym usług specjalistycznych;
2. Zwiększenie dostępności do usług sportu i rekreacji;
3. Zapewnienie dostępności do placówek edukacyjnych na poziomie przedszkolnym i szkolnym;
4. Prowadzenie działań mających na celu wspieranie kształcenia zawodowego w oparciu o współpracę z sektorem gospodarki;

5. Rewitalizacja obszarów zdegradowanych;
6. Kształtowanie wysokiej jakości przestrzeni publicznych;
7. Rozwój budownictwa mieszkaniowego o odpowiednim standardzie;
8. Rozwój spójnej struktury osadniczej w oparciu o powiązania funkcjonalno-przestrzenne;
9. Rozwój ośrodków usługowych.

Strefa kulturowa – tom I

Wnioski i rekomendacje

1. Zachowanie i ochrona obiektów zabytkowych;
 - kościół Karla Friedricha Schinkla w Gliźnie oraz kościół w Lubniewicach;
 - pałac w Gliźnie;
 - zespół pałacowy w Jarnatowie;
 - zespół pałacowy w Lubniewicach;
 - pałac w Rogach;
2. Sporządzanie i realizacja lokalnych programów opieki nad zabytkami;
3. Objęcie obiektów zabytkowych właściwą ochroną w miejscowych planach zagospodarowania przestrzennego;
4. Wspieranie tworzenia parków kulturowych, ustanawiania pomników historii;
5. Zachowanie historycznie ukształtowanych układów urbanistycznych, ruralistycznych i przestrzennych;
6. Odpowiednie wyeksponowanie obiektów zabytkowych i walorów krajobrazowych, z zachowaniem cech tradycyjnego budownictwa;
 - krajobraz komponowany Lubniewic;
7. Wykorzystanie walorów dziedzictwa kulturowego w celach turystycznych ze szczególnym uwzględnieniem szlaków kulturowych;
8. Zwiększenie dostępności wysokiej jakości oferty kulturalnej;
 - Utworzenie ośrodka informacji turystycznej.

Strefa ekonomiczno-gospodarcza – tom I

Wnioski i rekomendacje

1. Rozwój i promocja klastrow odpowiadających lokalnej specyfice gospodarczej;
2. Wspieranie inicjatyw służących zmniejszeniu bezrobocia i zwiększeniu aktywności zawodowej ludności;
3. Rozbudowa infrastruktury turystycznej i kreowanie spójnego wizerunku regionu oraz produktów turystycznych;
4. Poprawa i ochrona rolniczej przestrzeni produkcyjnej ze szczególnym uwzględnieniem gospodarki żywnościowej i wyspecjalizowanej produkcji rolnej;
5. Rozwój przetwórstwa opartego o zasoby leśne oraz doskonalenie integracji funkcjonalnej leśnictwa z przemysłem drzewnym.

Komunikacja i transport – tom I

Wnioski i rekomendacje

1. Poprawa drogowej dostępności komunikacyjnej w zakresie powiązań zewnętrznych i wewnętrznych, w tym budowa i modernizacja sieci dróg krajowych i wojewódzkich;
2. Poprawa bezpieczeństwa ruchu drogowego, w szczególności poprzez budowę obwodnic i działania mające na celu uspokajanie ruchu;
3. Podjęcie działań mających na celu integrację różnych typów transportu ze szczególnym uwzględnieniem węzłów przesiadkowych;
4. Wzrost dostępności transportu publicznego;
5. Rozwój sieci dróg i szlaków rowerowych oraz propagowanie roweru jako środka codziennej komunikacji.

Infrastruktura techniczna – tom I

Wnioski i rekomendacje

1. Uzbrojenie terenów inwestycyjnych w niezbędną infrastrukturę techniczną;
2. Rozbudowa infrastruktury wodociągowej i kanalizacyjnej;
3. Uwzględnienie nowych terenów przeznaczonych do zabudowy w zakresie rozbudowy sieci wodociągowej i kanalizacyjnej;
4. Podjęcie działań mających na celu poprawę efektywności energetycznej;
5. Zapewnienie bezpieczeństwa energetycznego poprzez budowę oraz modernizację sieci elektroenergetycznych i gazowych;
6. Rozwój społeczeństwa informacyjnego poprzez budowę oraz modernizację infrastruktury teleinformatycznej;
7. Upowszechnienie i promocja technologii informacyjnych;
8. Podjęcie działań mających na celu usunięcie azbestu i wyrobów zawierających azbest;
9. Wzrost wykorzystania OZE poprzez generację rozproszoną;
10. Wyznaczanie obszarów z dopuszczeniem lokalizacji instalacji wykorzystujących odnawialne źródła energii o mocy powyżej 100 kW.

Strefa obronności i bezpieczeństwa – tom I

Wnioski i rekomendacje

1. Utrzymanie, rozbudowa i integracja sieci zarządzania kryzysowego i ratownictwa.

Nazwa gminy	LUBRZA
Typ jednostki samorządu terytorialnego	gmina wiejska
Powiat	świebodziński
Powierzchnia	122 km²
Liczba mieszkańców	3 562



1. OBSZARY FUNKCJONALNE

Gmina Lubrza należy do następujących obszarów funkcjonalnych:

- wiejskie obszary funkcjonalne wymagające wsparcia procesów rozwojowych;
- obszary cenne przyrodniczo;
- obszary ochrony krajobrazów kulturowych;
- obszary ochrony i kształtowania zasobów wodnych;
- obszary ochrony strategicznych złóż kopalin;
- obszary o najniższym stopniu rozwoju i pogarszających się perspektywach rozwojowych;
- obszary przygraniczne (strefa III).

2. INWESTYCJE CELU PUBLICZNEGO

W PZPWL, zgodnie z art. 39 ust. 5 ustawy z dnia 27 marca 2003 r. o planowaniu i zagospodarowaniu przestrzennym (Dz. U. z 2017 r., poz. 1073 z późn. zm.), uwzględniono inwestycje celu publicznego o znaczeniu ponadlokalnym, ustalone w dokumentach przyjętych przez Sejm Rzeczypospolitej Polskiej, Radę Ministrów, właściwego ministra lub sejmik województwa. W granicach gminy Lubrza znalazły się następujące inwestycje celu publicznego o znaczeniu ponadlokalnym:

Inwestycje celu publicznego o znaczeniu ponadlokalnym w zakresie systemu przyrodniczego – tom I

Nazwa inwestycji	Dokumenty źródłowe
<ol style="list-style-type: none"> 1. Działania udrażniające w zakresie potrzeb przywracania ciągłości morfologicznej cieków województwa lubuskiego (rz. Paklica, Rakownik) 2. Osiągnięcie właściwego stanu ochrony lub jego poprawę w odniesieniu do typów siedlisk przyrodniczych i gatunków o znaczeniu priorytetowym występujących w obszarach Natura 2000, które wymagają ochrony czynnej 3. Poprawa lub osiągnięcie właściwego stanu ochrony w odniesieniu do pozostałych typów siedlisk przyrodniczych i gatunków występujących w obszarach Natura 2000 	<ul style="list-style-type: none"> • Program udrożnienia wód płynących dla celów rybactwa w województwie lubuskim na lata 2005–2020 • Program Operacyjny Infrastruktura i Środowisko 2014–2020 • Priorytetowe Ramy Działań dla sieci Natura 2000 na Wieloletni Program Finansowania UE w latach 2014–2020 • Program Operacyjny Infrastruktura i Środowisko 2014–2020 • Priorytetowe Ramy Działań dla sieci Natura 2000 na Wieloletni Program Finansowania UE w latach 2014–2020

Inwestycje celu publicznego o znaczeniu ponadlokalnym w zakresie społeczno-gospodarczym – tom I

1. *brak*

Inwestycje celu publicznego o znaczeniu ponadlokalnym w zakresie dziedzictwa kulturowego i turystyki – tom I

Nazwa inwestycji	Dokumenty źródłowe
1. Budowa ścieżki pieszo-rowerowej łączącej trasy turystyczne MRU w Boryszynie i Pniewie	<ul style="list-style-type: none"> Program Rozwoju Lubuskiej Turystyki do 2020 roku

Inwestycje celu publicznego o znaczeniu ponadlokalnym w zakresie komunikacji i transportu – tom I

1. *brak*

Inwestycje celu publicznego o znaczeniu ponadlokalnym w zakresie infrastruktury technicznej – tom I

1. *brak*

Inwestycje celu publicznego o znaczeniu ponadlokalnym w zakresie obronności i bezpieczeństwa – tom I

Nazwa inwestycji	Dokumenty źródłowe
1. Ochrona/zwiększanie retencji leśnej w zlewni. Opracowanie szczegółowej analizy i projektu możliwości zwiększenia retencji leśnej w powiązaniu z Kompleksowym projektem adaptacji lasów i leśnictwa do zmian klimatu – mała retencja oraz przeciwdziałanie erozji wodnej na terenach nizinnych	<ul style="list-style-type: none"> Plan zarządzania ryzykiem powodziowym dla obszaru dorzecza Odry (2016)
2. Renaturyzacja koryt cieków i ich brzegów. Opracowanie szczegółowej koncepcji możliwości renaturyzacji dolin rzecznych w regionie wodnym	<ul style="list-style-type: none"> Plan zarządzania ryzykiem powodziowym dla obszaru dorzecza Odry (2016)

3. POZOSTAŁE ZADANIA O ZNACZENIU PONADLOKALNYM

Część ustaleń w dokumentach przyjętych przez Sejm Rzeczypospolitej Polskiej, Radę Ministrów, właściwego ministra lub sejmik województwa nie stanowi inwestycji celu publicznego w rozumieniu ustawy z dnia 21 sierpnia 1997 r. o gospodarce nieruchomościami (Dz. U. z 2018 r. poz. 121). Zadania te są istotne dla rozwoju województwa lubuskiego oraz są zbieżne z zadaniami samorządu województwa wynikającymi z ustaleń ustawy z dnia 5 czerwca 1998 r. o samorządzie województwa (Dz. U. z 2017 r. poz. 2096 z późn. zm.). W gminie Lubrza są to:

Zadania w zakresie systemu przyrodniczego – tom I

Nazwa zadania	Dokumenty źródłowe
1. Działania na rzecz zapewnienia korzyści ekosystemowych Natury 2000, w szczególności w kwestii łagodzenia skutków zmian klimatycznych oraz adaptacji do zmian klimatu	<ul style="list-style-type: none"> Program Operacyjny Infrastruktura i Środowisko 2014–2020 Priorytetowe Ramy Działań dla sieci Natura 2000 na Wieloletni Program Finansowania UE w latach 2014–2020
2. Działania na rzecz promocji zrównoważonej turystyki i zielonych miejsc pracy na terenach obszarów Natura 2000 oraz na rzecz promocji innowacyjnych rozwiązań związanych z siecią Natura 2000	<ul style="list-style-type: none"> Program Operacyjny Infrastruktura i Środowisko 2014–2020 Priorytetowe Ramy Działań dla sieci Natura 2000 na Wieloletni Program Finansowania UE w latach 2014–2020

Zadania w zakresie społeczno-gospodarczym – tom I

Nazwa zadania	Dokumenty źródłowe
<ol style="list-style-type: none"> 1. Rozwój Lubuskiego Szlaku Wina i Miodu 2. Budowa boiska sportowego wielofunkcyjnego w Buczynie 	<ul style="list-style-type: none"> • Strategia Rozwoju Województwa Lubuskiego 2020 • Program Rozwoju Bazy Sportowej Województwa Lubuskiego Na Lata 2016–2018

Zadania w zakresie dziedzictwa kulturowego i turystyki – tom I

Nazwa zadania	Dokumenty źródłowe
<ol style="list-style-type: none"> 1. Rozwój Lubuskiego Szlaku Wina i Miodu 2. Stworzenie infrastruktury na potrzeby obsługi ruchu turystycznego na obszarze MRU związanego z trasami turystycznymi zlokalizowanymi na terenie gmin: Czerwieńsk, Skąpe, Lubrza oraz Bledzew 	<ul style="list-style-type: none"> • Strategia Rozwoju Województwa Lubuskiego 2020 • Program Rozwoju Lubuskiej Turystyki do 2020 roku

Zadania w zakresie komunikacji i transportu – tom I

Nazwa zadania	Dokumenty źródłowe
<ol style="list-style-type: none"> 1. Świadczenie usług publicznych w zakresie kolejowych przewozów pasażerskich – organizowanie i zarządzanie publicznym transportem zbiorowym 	<ul style="list-style-type: none"> • Wieloletnia Prognoza Finansowa Województwa Lubuskiego na lata 2017–2029

Zadania w zakresie infrastruktury technicznej – tom I

1. brak

Zadania w zakresie obronności i bezpieczeństwa – tom I

1. brak

4. WNIOSKI I REKOMENDACJE Z PZPWL

Ustalenia PZPWL należy uwzględnić w gminnych opracowaniach planistycznych, szczególnie w studiach uwarunkowań i kierunków zagospodarowania przestrzennego gmin. Dla gminy Lubrza sformułowano następujące wnioski i rekomendacje z PZPWL:

Strefa przyrodnicza – tom I

Wnioski i rekomendacje

1. Kształtowanie zagospodarowania terenów w obszarach chronionych w dostosowaniu do przedmiotu ochrony oraz zgodnie z przepisami w zakresie ochrony przyrody oraz dokumentami nadrzędnymi;
2. Zachowanie integralności obszarów węzłowych i zapewnienie drożności korytarzy wyznaczonych w ramach krajowej sieci ekologicznej, w tym odtworzenie drożności korytarzy ichtiologicznych; kształtowanie systemu przyrodniczego poszczególnych miast i gmin w sposób zapewniający ich spójność i powiązanie z krajową siecią ekologiczną;
3. Ochrona ekosystemów mających znaczenie dla zachowania bioróżnorodności, w tym ekosystemów wodnych, bagiennych, leśnych i łąkowych;
4. Uwzględnienie ochrony zimowiska o wybitnym znaczeniu dla ochrony nietoperzy w Europie – obszar Natura 2000 Nietoperek PLH080003;
5. Zwiększanie retencji zlewni – realizacja obiektów małej retencji, poprawa stosunków wodnych na obszarach rolniczych, retencionowanie wód opadowych;
6. Wspieranie działań skutkujących poprawą warunków aerosanitarnych;
7. Ograniczenie uciążliwości hałasowych poprzez stosowanie rozwiązań izolacyjnych, biologicznych i technicznych;
8. Poprawa i ochrona rolniczej przestrzeni produkcyjnej ze szczególnym uwzględnieniem gospodarki żywnościowej i wyspecjalizowanej produkcji rolnej;

9. Rozwój przetwórstwa opartego o zasoby leśne oraz doskonalenie integracji funkcjonalnej leśnictwa z przemysłem drzewnym.

Strefa społeczna – tom I

Wnioski i rekomendacje

1. Zwiększenie dostępności do usług medycznych, w tym usług specjalistycznych;
2. Zwiększenie dostępności do usług sportu i rekreacji;
3. Zapewnienie dostępności do placówek edukacyjnych na poziomie przedszkolnym i szkolnym;
4. Prowadzenie działań mających na celu wspieranie kształcenia zawodowego w oparciu o współpracę z sektorem gospodarki;
5. Rewitalizacja obszarów zdegradowanych;
6. Kształtowanie wysokiej jakości przestrzeni publicznych;
7. Rozwój budownictwa mieszkaniowego o odpowiednim standardzie;
8. Rozwój spójnej struktury osadniczej w oparciu o powiązania funkcjonalno-przestrzenne;
9. Rozwój ośrodków usługowych.

Strefa kulturowa – tom I

Wnioski i rekomendacje

1. Zachowanie i ochrona obiektów zabytkowych;
 - kościół drewniany w Boryszynie;
2. Sporządzanie i realizacja lokalnych programów opieki nad zabytkami;
3. Objęcie obiektów zabytkowych właściwą ochroną w miejscowych planach zagospodarowania przestrzennego;
4. Wspieranie tworzenia parków kulturowych, ustanawiania pomników historii;
 - zespół fortyfikacji Międzyrzeckiego Rejonu Umocnionego;
 - kościół w Nowej Wiosce;
5. Zachowanie historycznie ukształtowanych układów urbanistycznych, ruralistycznych i przestrzennych;
6. Odpowiednie wyeksponowanie obiektów zabytkowych i walorów krajobrazowych, z zachowaniem cech tradycyjnego budownictwa;
7. Wykorzystanie walorów dziedzictwa kulturowego w celach turystycznych ze szczególnym uwzględnieniem szlaków kulturowych;
8. Zwiększenie dostępności wysokiej jakości oferty kulturalnej.

Strefa ekonomiczno-gospodarcza – tom I

Wnioski i rekomendacje

1. Rozwój i promocja klastrów odpowiadających lokalnej specyfice gospodarczej;
2. Wspieranie inicjatyw służących zmniejszeniu bezrobocia i zwiększeniu aktywności zawodowej ludności;
3. Rozbudowa infrastruktury turystycznej i kreowanie spójnego wizerunku regionu oraz produktów turystycznych;
4. Poprawa i ochrona rolniczej przestrzeni produkcyjnej ze szczególnym uwzględnieniem gospodarki żywnościowej i wyspecjalizowanej produkcji rolnej;
5. Rozwój przetwórstwa opartego o zasoby leśne oraz doskonalenie integracji funkcjonalnej leśnictwa z przemysłem drzewnym.

Komunikacja i transport – tom I

Wnioski i rekomendacje

1. Poprawa drogowej dostępności komunikacyjnej w zakresie powiązań zewnętrznych i wewnętrznych, w tym budowa i modernizacja sieci dróg krajowych i wojewódzkich ze szczególnym uwzględnieniem sieci TEN-T;
2. Poprawa bezpieczeństwa ruchu drogowego, w szczególności poprzez budowę obwodnic i działania mające na celu uspokajanie ruchu;
3. Uwzględnienie inwestycji związanych z modernizacją linii kolejowych o znaczeniu lokalnym i ponadlokalnym;

4. Podjęcie działań mających na celu integrację różnych typów transportu ze szczególnym uwzględnieniem węzłów przesiadkowych;
5. Wzrost dostępności transportu publicznego;
6. Zwiększenie wykorzystywania transportu kombinowanego do przewozu towarów;
7. Rozwój sieci dróg i szlaków rowerowych oraz propagowanie roweru jako środka codziennej komunikacji.

Infrastruktura techniczna – tom I

Wnioski i rekomendacje

1. Uzbrojenie terenów inwestycyjnych w niezbędną infrastrukturę techniczną;
2. Rozbudowa infrastruktury wodociągowej i kanalizacyjnej;
3. Uwzględnienie nowych terenów przeznaczonych do zabudowy w zakresie rozbudowy sieci wodociągowej i kanalizacyjnej;
4. Podjęcie działań mających na celu poprawę efektywności energetycznej;
5. Zapewnienie bezpieczeństwa energetycznego poprzez budowę oraz modernizację sieci elektroenergetycznych i gazowych;
6. Rozwój społeczeństwa informacyjnego poprzez budowę oraz modernizację infrastruktury teleinformatycznej;
7. Upowszechnienie i promocja technologii informacyjnych;
8. Podjęcie działań mających na celu usunięcie azbestu i wyrobów zawierających azbest;
9. Wzrost wykorzystania OZE poprzez generację rozproszoną;
10. Wyznaczanie obszarów z dopuszczeniem lokalizacji instalacji wykorzystujących odnawialne źródła energii o mocy powyżej 100 kW.

Strefa obronności i bezpieczeństwa – tom I

Wnioski i rekomendacje

1. Utrzymanie, rozbudowa i integracja sieci zarządzania kryzysowego i ratownictwa;
2. Przeciwdziałanie zagrożeniu powodziowemu oraz uwzględnienie stref zagrożenia powodziowego.

Nazwa gminy	LUBSKO
Typ jednostki samorządu terytorialnego	gmina miejsko-wiejska
Powiat	żarski
Powierzchnia	183 km²
Liczba mieszkańców	18 829



1. OBSZARY FUNKCJONALNE

Gmina Lubsko należy do następujących obszarów funkcjonalnych:

- miejski obszar funkcjonalny ośrodka lokalnego Lubsko;
- wiejskie obszary funkcjonalne wymagające wsparcia procesów rozwojowych;
- obszary narażone na niebezpieczeństwo powodzi w skali dorzeczy;
- obszary cenne przyrodniczo;
- obszary ochrony krajobrazów kulturowych;
- obszary ochrony i kształtowania zasobów wodnych;
- obszary ochrony strategicznych złóż kopalin;
- obszary o najniższym stopniu rozwoju i pogarszających się perspektywach rozwojowych;
- miasta i inne obszary tracące dotychczasowe funkcje społeczno-gospodarcze;
- obszary o najniższym poziomie dostępu do dóbr i usług warunkujących możliwości rozwojowe;
- obszary przygraniczne (strefa II i III).

2. INWESTYCJE CELU PUBLICZNEGO

W PZPWL, zgodnie z art. 39 ust. 5 ustawy z dnia 27 marca 2003 r. o planowaniu i zagospodarowaniu przestrzennym (Dz. U. z 2017 r., poz. 1073 z późn. zm.), uwzględniono inwestycje celu publicznego o znaczeniu ponadlokalnym, ustalone w dokumentach przyjętych przez Sejm Rzeczypospolitej Polskiej, Radę Ministrów, właściwego ministra lub sejmik województwa. W granicach gminy Lubsko znalazły się następujące inwestycje celu publicznego o znaczeniu ponadlokalnym:

Inwestycje celu publicznego o znaczeniu ponadlokalnym w zakresie systemu przyrodniczego – tom I

Nazwa inwestycji	Dokumenty źródłowe
<ol style="list-style-type: none"> 1. Działania udrażniające w zakresie potrzeb przywracania ciągłości morfologicznej cieków województwa lubuskiego (rz. Lubsza) 2. Osiągnięcie właściwego stanu ochrony lub jego poprawę w odniesieniu do typów siedlisk przyrodniczych i gatunków o znaczeniu priorytetowym występujących w obszarach Natura 2000, które wymagają ochrony czynnej 3. Poprawa lub osiągnięcie właściwego stanu ochrony w odniesieniu do pozostałych typów siedlisk przyrodniczych i gatunków występujących w obszarach Natura 2000 	<ul style="list-style-type: none"> • Program udrożnienia wód płynących dla celów rybactwa w województwie lubuskim na lata 2005–2020 • Program Operacyjny Infrastruktura i Środowisko 2014–2020 • Priorytetowe Ramy Działań dla sieci Natura 2000 na Wieloletni Program Finansowania UE w latach 2014–2020 • Program Operacyjny Infrastruktura i Środowisko 2014–2020 • Priorytetowe Ramy Działań dla sieci Natura 2000 na Wieloletni Program Finansowania UE w latach 2014–2020

Inwestycje celu publicznego o znaczeniu ponadlokalnym w zakresie społeczno-gospodarczym – tom I

1. brak

Inwestycje celu publicznego o znaczeniu ponadlokalnym w zakresie dziedzictwa kulturowego i turystyki – tom I

1. brak

Inwestycje celu publicznego o znaczeniu ponadlokalnym w zakresie komunikacji i transportu – tom I

Nazwa inwestycji	Dokumenty źródłowe
1. Modernizacja DW289 na odc. Lubsko – Brody	<ul style="list-style-type: none"> Plan inwestycji priorytetowych planowanych do realizacji na drogach wojewódzkich w ramach RPO – Lubuskie 2020 – budowa kompleksu wydobywco-energetycznego Gubin – Brody wraz z infrastrukturą towarzyszącą
2. Modernizacja DW287 na odc. Żary – Lubsko	<ul style="list-style-type: none"> Plan inwestycji priorytetowych planowanych do realizacji na drogach wojewódzkich w ramach RPO – Lubuskie 2020 – budowa kompleksu wydobywco-energetycznego Gubin – Brody wraz z infrastrukturą towarzyszącą
3. Budowa wiaduktu kolejowego związanego z I Etapem obwodnicy Lubuska	<ul style="list-style-type: none"> Plan inwestycji priorytetowych planowanych do realizacji na drogach wojewódzkich w ramach RPO – Lubuskie 2020 – lista zadań rezerwowych Program Rozwoju Transportu Województwa Lubuskiego
4. Budowa obwodnicy Lubuska w ciągu DW289 i 287 – Etap II	<ul style="list-style-type: none"> Plan inwestycji priorytetowych planowanych do realizacji na drogach wojewódzkich w ramach RPO – Lubuskie 2020 – lista zadań rezerwowych, obwodnice: lista podstawowa Program Rozwoju Transportu Województwa Lubuskiego

Inwestycje celu publicznego o znaczeniu ponadlokalnym w zakresie infrastruktury technicznej – tom I

Nazwa inwestycji	Dokumenty źródłowe
1. Modernizacja i dostosowanie sieci dystrybucyjnej do przyłączenia nowych odbiorców gazu na obszarze powiatu żarskiego	<ul style="list-style-type: none"> Program Operacyjny Infrastruktura i Środowisko 2014 – 2020 – Lista projektów strategicznych dla infrastruktury energetycznej, stanowiąca Project pipeline dla sektora energetyki w ramach Programu Operacyjnego Infrastruktura i Środowisko 2014 – 2020
2. Modernizacja oczyszczalni ścieków w Lubsku	<ul style="list-style-type: none"> V Aktualizacja Krajowego Programu Oczyszczania Ścieków Komunalnych

Inwestycje celu publicznego o znaczeniu ponadlokalnym w zakresie obronności i bezpieczeństwa – tom I

Nazwa inwestycji	Dokumenty źródłowe
1. Rozbudowa zbiornika retencyjnego w Białków – mała retencja	<ul style="list-style-type: none"> Mała retencja wodna w województwie lubuskim. Komponent rolny Regionalny Program Operacyjny – Lubuskie 2020 Plan inwestycji planowanych do realizacji w zakresie melioracji wodnych podstawowych w ramach nowej perspektywy finansowej 2014–2020
2. Zakup sprzętu do monitorowania obiektów ochrony przeciwpowodziowej województwa lubuskiego	<ul style="list-style-type: none"> Wieloletnia Prognoza Finansowa Województwa Lubuskiego na lata 2017–2029

<p>3. Ochrona/zwiększanie retencji na obszarach rolniczych. Opracowanie szczegółowej analizy i projektu możliwości zwiększenia retencji obszarów rolniczych w zlewniach nizinnych. Dot. zlewni Bobru i Nysy Łużyckiej</p> <p>4. Odtwarzanie retencji dolin rzek. Opracowanie programu możliwości i efektywności rozstawu lub likwidacji wałów przeciwpowodziowych w regionie wodnym</p> <p>5. Renaturyzacja koryt cieków i ich brzegów. Opracowanie szczegółowej koncepcji możliwości renaturyzacji dolin rzecznych w regionie wodnym</p> <p>6. Modernizacja konstrukcji istniejących budynków i budowa nowych o konstrukcjach odpornych na zalanie. Uszczelnianie budynków, stosowanie materiałów wodoodpornych. Trwałe zabezpieczenie terenu wokół budynków. Identyfikacja i sporządzanie wyceny działań modernizacyjnych wraz z opracowaniem programu dopłat dla właścicieli budynków przeznaczonych do umocnienia w obszarze zagrożenia powodzią o Q1%</p> <p>7. Modernizacja konstrukcji istniejących budynków i budowa nowych o konstrukcjach odpornych na zalanie. Uszczelnianie budynków, stosowanie materiałów wodoodpornych. Trwałe zabezpieczenie terenu wokół budynków. Wdrożenie i realizacja programu dopłat dla właścicieli budynków przeznaczonych do umocnienia w obszarze zagrożenia powodzią o Q1%</p>	<ul style="list-style-type: none"> • Plan zarządzania ryzykiem powodziowym dla obszaru dorzecza Odry (2016) • Plan zarządzania ryzykiem powodziowym dla obszaru dorzecza Odry (2016) • Plan zarządzania ryzykiem powodziowym dla obszaru dorzecza Odry (2016) • Plan zarządzania ryzykiem powodziowym dla obszaru dorzecza Odry (2016) • Plan zarządzania ryzykiem powodziowym dla obszaru dorzecza Odry (2016)
---	--

3. POZOSTAŁE ZADANIA O ZNACZENIU PONADLOKALNYM

Część ustaleń w dokumentach przyjętych przez Sejm Rzeczypospolitej Polskiej, Radę Ministrów, właściwego ministra lub sejmik województwa nie stanowi inwestycji celu publicznego w rozumieniu ustawy z dnia 21 sierpnia 1997 r. o gospodarce nieruchomościami (Dz. U. z 2018 r. poz. 121). Zadania te są istotne dla rozwoju województwa lubuskiego oraz są zbieżne z zadaniami samorządu województwa wynikającymi z ustaleń ustawy z dnia 5 czerwca 1998 r. o samorządzie województwa (Dz. U. z 2017 r. poz. 2096 z późn. zm.). W gminie Lubsko są to:

Zadania w zakresie systemu przyrodniczego – tom I

Nazwa zadania	Dokumenty źródłowe
<p>1. Działania na rzecz zapewnienia korzyści ekosystemowych Natury 2000, w szczególności w kwestii łagodzenia skutków zmian klimatycznych oraz adaptacji do zmian klimatu</p>	<ul style="list-style-type: none"> • Program Operacyjny Infrastruktura i Środowisko 2014–2020 • Priorytetowe Ramy Działań dla sieci Natura 2000 na Wieloletni Program Finansowania UE w latach 2014–2020
<p>2. Działania na rzecz promocji zrównoważonej turystyki i zielonych miejsc pracy na terenach obszarów Natura 2000 oraz na rzecz promocji innowacyjnych rozwiązań związanych z siecią Natura 2000</p>	<ul style="list-style-type: none"> • Program Operacyjny Infrastruktura i Środowisko 2014–2020 • Priorytetowe Ramy Działań dla sieci Natura 2000 na Wieloletni Program Finansowania UE w latach 2014–2020

Zadania w zakresie społeczno-gospodarczym – tom I

1. brak

Zadania w zakresie dziedzictwa kulturowego i turystyki – tom I

1. brak

Zadania w zakresie komunikacji i transportu – tom I

1. brak

Zadania w zakresie infrastruktury technicznej – tom I

Nazwa zadania	Dokumenty źródłowe
1. Budowa i modernizacja kanalizacji w Gminie Lubsko	<ul style="list-style-type: none">• V Aktualizacja Krajowego Programu Oczyszczania Ścieków Komunalnych

Zadania w zakresie obronności i bezpieczeństwa – tom I

1. brak

4. WNIOSKI I REKOMENDACJE Z PZPWL

Ustalenia PZPWL należy uwzględnić w gminnych opracowaniach planistycznych, szczególnie w studiach uwarunkowań i kierunków zagospodarowania przestrzennego gmin. Dla gminy Lubsko sformułowano następujące wnioski i rekomendacje z PZPWL:

Strefa przyrodnicza – tom I

Wnioski i rekomendacje

1. Kształtowanie zagospodarowania terenów w obszarach chronionych w dostosowaniu do przedmiotu ochrony oraz zgodnie z przepisami w zakresie ochrony przyrody oraz dokumentami nadrzędnymi;
2. Zachowanie integralności obszarów węzłowych i zapewnienie drożności korytarzy wyznaczonych w ramach krajowej sieci ekologicznej, w tym odtworzenie drożności korytarzy ichtiologicznych; kształtowanie systemu przyrodniczego poszczególnych miast i gmin w sposób zapewniający ich spójność i powiązanie z krajową siecią ekologiczną;
3. Ochrona ekosystemów mających znaczenie dla zachowania bioróżnorodności, w tym ekosystemów wodnych, bagiennych, leśnych i łąkowych;
4. Zwiększanie retencji zlewni – realizacja obiektów małej retencji, poprawa stosunków wodnych na obszarach rolniczych, retencionowanie wód opadowych;
5. Wspieranie działań skutkujących poprawą warunków aerosanitarnych;
6. Ograniczenie uciążliwości hałasowych poprzez stosowanie rozwiązań izolacyjnych, biologicznych i technicznych;
7. Poprawa i ochrona rolniczej przestrzeni produkcyjnej ze szczególnym uwzględnieniem gospodarki żywnościowej i wyspecjalizowanej produkcji rolnej;
8. Rozwój przetwórstwa opartego o zasoby leśne oraz doskonalenie integracji funkcjonalnej leśnictwa z przemysłem drzewnym.

Strefa społeczna – tom I

Wnioski i rekomendacje

1. Zwiększenie dostępności do usług medycznych, w tym usług specjalistycznych;
2. Zwiększenie dostępności do usług sportu i rekreacji;
3. Zapewnienie dostępności do placówek edukacyjnych na poziomie przedszkolnym i szkolnym;
4. Prowadzenie działań mających na celu wspieranie kształcenia zawodowego w oparciu o współpracę z sektorem gospodarki;
5. Rewitalizacja obszarów zdegradowanych;

6. Kształtowanie wysokiej jakości przestrzeni publicznych;
7. Rozwój budownictwa mieszkaniowego o odpowiednim standardzie;
8. Rozwój spójnej struktury osadniczej w oparciu o powiązania funkcjonalno-przestrzenne;
9. Rozwój ośrodków usługowych.

Strefa kulturowa – tom I

Wnioski i rekomendacje

1. Zachowanie i ochrona obiektów zabytkowych;
 - kościół farny w Lubsku;
 - fortyfikacje w Lubsku;
2. Sporządzanie i realizacja lokalnych programów opieki nad zabytkami;
3. Objęcie obiektów zabytkowych właściwą ochroną w miejscowych planach zagospodarowania przestrzennego;
4. Wspieranie tworzenia parków kulturowych, ustanawiania pomników historii;
5. Zachowanie historycznie ukształtowanych układów urbanistycznych, ruralistycznych i przestrzennych;
 - zespół ruralistyczny – Dłużek;
6. Odpowiednie wyeksponowanie obiektów zabytkowych i walorów krajobrazowych, z zachowaniem cech tradycyjnego budownictwa;
7. Wykorzystanie walorów dziedzictwa kulturowego w celach turystycznych ze szczególnym uwzględnieniem szlaków kulturowych;
8. Zwiększenie dostępności wysokiej jakości oferty kulturalnej;
 - Utworzenie ośrodka informacji turystycznej w Lubsku i Górzynie.

Strefa ekonomiczno-gospodarcza – tom I

Wnioski i rekomendacje

1. Rozwój stref ekonomicznych i gospodarczych oraz wspieranie powstawania i działalności parków naukowo-technologicznych i przemysłowych, centrów transferu technologii, ośrodków strefy B+R oraz inkubatorów przedsiębiorczości;
2. Rozwój i promocja klastrów odpowiadających lokalnej specyfice gospodarczej;
3. Wspieranie inicjatyw służących zmniejszeniu bezrobocia i zwiększeniu aktywności zawodowej ludności;
4. Rozbudowa infrastruktury turystycznej i kreowanie spójnego wizerunku regionu oraz produktów turystycznych;
5. Poprawa i ochrona rolniczej przestrzeni produkcyjnej ze szczególnym uwzględnieniem gospodarki żywnościowej i wyspecjalizowanej produkcji rolnej;
6. Rozwój przetwórstwa opartego o zasoby leśne oraz doskonalenie integracji funkcjonalnej leśnictwa z przemysłem drzewnym;
7. Rozwój funkcji usługowych o szczególnym znaczeniu gospodarczym.

Komunikacja i transport – tom I

Wnioski i rekomendacje

1. Poprawa drogowej dostępności komunikacyjnej w zakresie powiązań zewnętrznych i wewnętrznych, w tym budowa i modernizacja sieci dróg krajowych i wojewódzkich;
2. Poprawa bezpieczeństwa ruchu drogowego, w szczególności poprzez budowę obwodnic i działania mające na celu uspokajanie ruchu;
3. Uwzględnienie inwestycji związanych z modernizacją linii kolejowych o znaczeniu lokalnym i ponadlokalnym;
 - Odbudowa linii kolejowej nr 275 na odcinku Lubsko – Gubin;
4. Podjęcie działań mających na celu integrację różnych typów transportu ze szczególnym uwzględnieniem węzłów przesiadkowych;
5. Wzrost dostępności transportu publicznego;

6. Zwiększenie wykorzystywania transportu kombinowanego do przewozu towarów;
7. Rozwój sieci dróg i szlaków rowerowych oraz propagowanie roweru jako środka codziennej komunikacji;
 - Utworzenie drogi rowerowej Zielona Góra – Zasieki.

Infrastruktura techniczna – tom I

Wnioski i rekomendacje

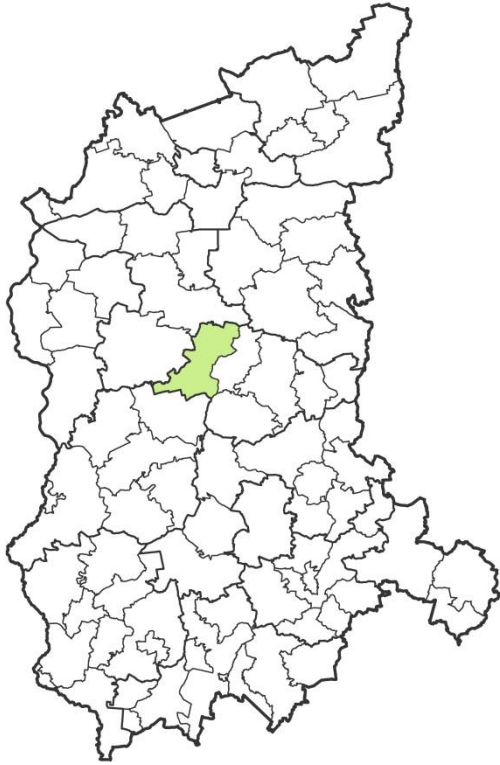
1. Uzbrojenie terenów inwestycyjnych w niezbędną infrastrukturę techniczną;
2. Rozbudowa infrastruktury wodociągowej i kanalizacyjnej;
3. Uwzględnienie nowych terenów przeznaczonych do zabudowy w zakresie rozbudowy sieci wodociągowej i kanalizacyjnej;
4. Podjęcie działań mających na celu poprawę efektywności energetycznej;
5. Zapewnienie bezpieczeństwa energetycznego poprzez budowę oraz modernizację sieci elektroenergetycznych i gazowych;
6. Rozwój społeczeństwa informacyjnego poprzez budowę oraz modernizację infrastruktury teleinformatycznej;
7. Upowszechnienie i promocja technologii informacyjnych;
8. Podjęcie działań mających na celu usunięcie azbestu i wyrobów zawierających azbest;
9. Wzrost wykorzystania OZE poprzez generację rozproszoną;
10. Wyznaczanie obszarów z dopuszczeniem lokalizacji instalacji wykorzystujących odnawialne źródła energii o mocy powyżej 100 kW.

Strefa obronności i bezpieczeństwa – tom I

Wnioski i rekomendacje

1. Uwzględnienie stref ochronnych wokół terenów zamkniętych, lotnisk oraz dróg międzypolygonowych;
2. Utrzymanie, rozbudowa i integracja sieci zarządzania kryzysowego i ratownictwa.

Nazwa gminy	ŁAGÓW
Typ jednostki samorządu terytorialnego	gmina wiejska
Powiat	świebodziński
Powierzchnia	200 km²
Liczba mieszkańców	5 024



1. OBSZARY FUNKCJONALNE

Gmina Łagów należy do następujących obszarów funkcjonalnych:

- wiejskie obszary funkcjonalne wymagające wsparcia procesów rozwojowych;
- tereny zamknięte;
- obszary narażone na niebezpieczeństwo powodzi w skali dorzeczy;
- obszary cenne przyrodniczo;
- obszary ochrony krajobrazów kulturowych;
- obszary ochrony i kształtowania zasobów wodnych;
- obszary ochrony strategicznych złóż kopalin;
- obszary o najniższym stopniu rozwoju i pogarszających się perspektywach rozwojowych;
- miasta i inne obszary tracące dotychczasowe funkcje społeczno-gospodarcze;
- obszary przygraniczne (strefa III).

2. INWESTYCJE CELU PUBLICZNEGO

W PZPWL, zgodnie z art. 39 ust. 5 ustawy z dnia 27 marca 2003 r. o planowaniu i zagospodarowaniu przestrzennym (Dz. U. z 2017 r., poz. 1073 z późn. zm.), uwzględniono inwestycje celu publicznego o znaczeniu ponadlokalnym, ustalone w dokumentach przyjętych przez Sejm Rzeczypospolitej Polskiej, Radę Ministrów, właściwego ministra lub sejmik województwa. W granicach gminy Łagów znalazły się następujące inwestycje celu publicznego o znaczeniu ponadlokalnym:

Inwestycje celu publicznego o znaczeniu ponadlokalnym w zakresie systemu przyrodniczego – tom I

Nazwa inwestycji	Dokumenty źródłowe
1. Działania udrażniające w zakresie potrzeb przywracania ciągłości morfologicznej cieków województwa lubuskiego (rz. Pliszka)	• Program udroźnienia wód płynących dla celów rybactwa w województwie lubuskim na lata 2005–2020
2. Osiągnięcie właściwego stanu ochrony lub jego poprawę w odniesieniu do typów siedlisk przyrodniczych i gatunków o znaczeniu priorytetowym występujących w obszarach Natura 2000, które wymagają ochrony czynnej	• Program Operacyjny Infrastruktura i Środowisko 2014–2020
3. Poprawa lub osiągnięcie właściwego stanu ochrony w odniesieniu do pozostałych typów siedlisk przyrodniczych i gatunków występujących w obszarach Natura 2000	• Priorytetowe Ramy Działań dla sieci Natura 2000 na Wieloletni Program Finansowania UE w latach 2014–2020 • Program Operacyjny Infrastruktura i Środowisko 2014–2020 • Priorytetowe Ramy Działań dla sieci Natura 2000 na Wieloletni Program Finansowania UE w latach 2014–2020

Inwestycje celu publicznego o znaczeniu ponadlokalnym w zakresie społeczno-gospodarczym – tom I

1. brak

Inwestycje celu publicznego o znaczeniu ponadlokalnym w zakresie dziedzictwa kulturowego i turystyki – tom I

1. brak

Inwestycje celu publicznego o znaczeniu ponadlokalnym w zakresie komunikacji i transportu – tom I

Nazwa inwestycji	Dokumenty źródłowe
<ol style="list-style-type: none">1. Budowa węzłów Łągów i Myszęcina na autostradzie A22. Przebudowa skrzyżowania DK92b z DP 1236F w m. Gronów	<ul style="list-style-type: none">• Strategia Rozwoju Województwa Lubuskiego 2020• Program Budowy Dróg Krajowych na lata 2014-2023 (z perspektywą do 2025 r.) – Program Likwidacji Miejsc Niebezpiecznych

Inwestycje celu publicznego o znaczeniu ponadlokalnym w zakresie infrastruktury technicznej – tom I

1. brak

Inwestycje celu publicznego o znaczeniu ponadlokalnym w zakresie obronności i bezpieczeństwa – tom I

Nazwa inwestycji	Dokumenty źródłowe
<ol style="list-style-type: none">1. Zakup sprzętu do monitorowania obiektów ochrony przeciwpowodziowej województwa lubuskiego2. Ochrona/zwiększanie retencji leśnej w zlewni. Opracowanie szczegółowej analizy i projektu możliwości zwiększenia retencji leśnej w powiązaniu z Kompleksowym projektem adaptacji lasów i leśnictwa do zmian klimatu – mała retencja oraz przeciwdziałanie erozji wodnej na terenach nizinnych3. Odtwarzanie retencji dolin rzek. Opracowanie programu możliwości i efektywności rozstawu lub likwidacji wałów przeciwpowodziowych w regionie wodnym4. Odtwarzanie retencji dolin rzek. Opracowanie programu możliwości i efektywności rozstawu lub likwidacji wałów przeciwpowodziowych w regionie wodnym5. Renaturyzacja koryt cieków i ich brzegów. Opracowanie szczegółowej koncepcji możliwości renaturyzacji dolin rzecznych w regionie wodnym6. Renaturyzacja koryt cieków i ich brzegów. Opracowanie szczegółowej koncepcji możliwości renaturyzacji dolin rzecznych w regionie wodnym7. Modernizacja konstrukcji istniejących budynków i budowa nowych o konstrukcjach odpornych na zalanie. Uszczelnianie budynków, stosowanie materiałów wodoodpornych. Trwałe zabezpieczenie terenu wokół budynków. Identyfikacja i sporządzanie wyceny działań modernizacyjnych wraz z opracowaniem programu dopłat dla właścicieli budynków przeznaczonych do umocnienia w obszarze zagrożenia powodzią o Q1%8. Modernizacja konstrukcji istniejących budynków	<ul style="list-style-type: none">• Wieloletnia Prognoza Finansowa Województwa Lubuskiego na lata 2017–2029• Plan zarządzania ryzykiem powodziowym dla obszaru dorzecza Odry (2016)• Plan zarządzania ryzykiem powodziowym dla obszaru dorzecza Odry (2016)• Plan zarządzania ryzykiem powodziowym dla obszaru dorzecza Odry (2016)• Plan zarządzania ryzykiem powodziowym dla obszaru dorzecza Odry (2016)• Plan zarządzania ryzykiem powodziowym dla obszaru dorzecza Odry (2016)• Plan zarządzania ryzykiem powodziowym dla obszaru dorzecza Odry (2016)• Plan zarządzania ryzykiem powodziowym dla obszaru dorzecza Odry (2016)

<p>i budowa nowych o konstrukcjach odpornych na zalanie. Uszczelnianie budynków, stosowanie materiałów wodoodpornych. Trwałe zabezpieczenie terenu wokół budynków. Wdrożenie i realizacja programu dopłat dla właścicieli budynków przeznaczonych do umocnienia w obszarze zagrożenia powodzią o Q1%</p> <p>9. Wykup gruntów i budynków. Opracowanie programu wykupów i przesiedleń na terenach szczególnie zagrożonych powodzią</p> <p>10. Budowa i usprawnienie lokalnych systemów ostrzegania przed powodzią. Wprowadzenie Elektronicznego Systemu Ostrzegania Powodziowego</p>	<p>dorzeczca Odry (2016)</p> <ul style="list-style-type: none"> • Plan zarządzania ryzykiem powodziowym dla obszaru dorzecza Odry (2016) • Plan zarządzania ryzykiem powodziowym dla obszaru dorzecza Odry (2016)
--	---

3. POZOSTAŁE ZADANIA O ZNACZENIU PONADLOKALNYM

Część ustaleń w dokumentach przyjętych przez Sejm Rzeczypospolitej Polskiej, Radę Ministrów, właściwego ministra lub sejmik województwa nie stanowi inwestycji celu publicznego w rozumieniu ustawy z dnia 21 sierpnia 1997 r. o gospodarce nieruchomościami (Dz. U. z 2018 r. poz. 121). Zadania te są istotne dla rozwoju województwa lubuskiego oraz są zbieżne z zadaniami samorządu województwa wynikającymi z ustaleń ustawy z dnia 5 czerwca 1998 r. o samorządzie województwa (Dz. U. z 2017 r. poz. 2096 z późn. zm.). W gminie Łagów są to:

Zadania w zakresie systemu przyrodniczego – tom I

Nazwa zadania	Dokumenty źródłowe
<p>1. Działania na rzecz zapewnienia korzyści ekosystemowych Natury 2000, w szczególności w kwestii łagodzenia skutków zmian klimatycznych oraz adaptacji do zmian klimatu</p> <p>2. Działania na rzecz promocji zrównoważonej turystyki i zielonych miejsc pracy na terenach obszarów Natura 2000 oraz na rzecz promocji innowacyjnych rozwiązań związanych z siecią Natura 2000</p>	<ul style="list-style-type: none"> • Program Operacyjny Infrastruktura i Środowisko 2014–2020 • Priorytetowe Ramy Działań dla sieci Natura 2000 na Wieloletni Program Finansowania UE w latach 2014–2020 • Program Operacyjny Infrastruktura i Środowisko 2014–2020 • Priorytetowe Ramy Działań dla sieci Natura 2000 na Wieloletni Program Finansowania UE w latach 2014–2020

Zadania w zakresie społeczno-gospodarczym – tom I

Nazwa zadania	Dokumenty źródłowe
<p>1. Rozwój Lubuskiego Szlaku Wina i Miodu</p>	<ul style="list-style-type: none"> • Strategia Rozwoju Województwa Lubuskiego 2020

Zadania w zakresie dziedzictwa kulturowego i turystyki – tom I

Nazwa zadania	Dokumenty źródłowe
<p>1. Rozwój Lubuskiego Szlaku Wina i Miodu</p>	<ul style="list-style-type: none"> • Strategia Rozwoju Województwa Lubuskiego 2020

Zadania w zakresie komunikacji i transportu – tom I

Nazwa zadania	Dokumenty źródłowe
<p>1. Świadczenie usług publicznych w zakresie kolejowych przewozów pasażerskich – organizowanie i zarządzanie publicznym transportem zbiorowym</p>	<ul style="list-style-type: none"> • Wieloletnia Prognoza Finansowa Województwa Lubuskiego na lata 2017–2029

Zadania w zakresie infrastruktury technicznej – tom I

Nazwa zadania	Dokumenty źródłowe
1. Budowa sieci kanalizacyjnej	<ul style="list-style-type: none">V Aktualizacja Krajowego Programu Oczyszczania Ścieków Komunalnych

Zadania w zakresie obronności i bezpieczeństwa – tom I

1. brak

4. WNIOSKI I REKOMENDACJE Z PZPWL

Ustalenia PZPWL należy uwzględnić w gminnych opracowaniach planistycznych, szczególnie w studiach uwarunkowań i kierunków zagospodarowania przestrzennego gmin. Dla gminy Łagów sformułowano następujące wnioski i rekomendacje z PZPWL:

Strefa przyrodnicza – tom I

Wnioski i rekomendacje

1. Kształtowanie zagospodarowania terenów w obszarach chronionych w dostosowaniu do przedmiotu ochrony oraz zgodnie z przepisami w zakresie ochrony przyrody oraz dokumentami nadrzędnymi;
2. Zachowanie integralności obszarów węzłowych i zapewnienie drożności korytarzy wyznaczonych w ramach krajowej sieci ekologicznej, w tym odtworzenie drożności korytarzy ichtiologicznych; kształtowanie systemu przyrodniczego poszczególnych miast i gmin w sposób zapewniający ich spójność i powiązanie z krajową siecią ekologiczną;
3. Ochrona ekosystemów mających znaczenie dla zachowania bioróżnorodności, w tym ekosystemów wodnych, bagiennych, leśnych i łąkowych;
4. Prowadzenie racjonalnego gospodarowania zasobami złóż kopalin oraz kompleksowego wykorzystania, w tym kopalin towarzyszących;
5. Ochrona zasobów wód podziemnych GZWP zgodnie z warunkami określonymi dla ich obszarów ochronnych;
6. Zwiększanie retencji zlewni – realizacja obiektów małej retencji, poprawa stosunków wodnych na obszarach rolniczych, retencjonowanie wód opadowych;
7. Wspieranie działań skutkujących poprawą warunków aerosanitarnych;
8. Ograniczenie uciążliwości hałasowych poprzez stosowanie rozwiązań izolacyjnych, biologicznych i technicznych;
9. Poprawa i ochrona rolniczej przestrzeni produkcyjnej ze szczególnym uwzględnieniem gospodarki żywnościowej i wyspecjalizowanej produkcji rolnej;
10. Rozwój przetwórstwa opartego o zasoby leśne oraz doskonalenie integracji funkcjonalnej leśnictwa z przemysłem drzewnym.

Strefa społeczna – tom I

Wnioski i rekomendacje

1. Zwiększenie dostępności do usług medycznych, w tym usług specjalistycznych;
2. Zwiększenie dostępności do usług sportu i rekreacji;
3. Zapewnienie dostępności do placówek edukacyjnych na poziomie przedszkolnym i szkolnym;
4. Prowadzenie działań mających na celu wspieranie kształcenia zawodowego w oparciu o współpracę z sektorem gospodarki;
5. Rewitalizacja obszarów zdegradowanych;
6. Kształtowanie wysokiej jakości przestrzeni publicznych;
7. Rozwój budownictwa mieszkaniowego o odpowiednim standardzie;
8. Rozwój spójnej struktury osadniczej w oparciu o powiązania funkcjonalno-przestrzenne;
9. Rozwój ośrodków usługowych.

Strefa kulturowa – tom I

Wnioski i rekomendacje

1. Zachowanie i ochrona obiektów zabytkowych;
2. Sporządzanie i realizacja lokalnych programów opieki nad zabytkami;
3. Objęcie obiektów zabytkowych właściwą ochroną w miejscowych planach zagospodarowania przestrzennego;
4. Wspieranie tworzenia parków kulturowych, ustanawiania pomników historii;
 - zespół urbanistyczny Łagowa;
5. Zachowanie historycznie ukształtowanych układów urbanistycznych, ruralistycznych i przestrzennych;
6. Odpowiednie wyeksponowanie obiektów zabytkowych i walorów krajobrazowych, z zachowaniem cech tradycyjnego budownictwa;
 - zamek joannitów w Łagowie;
 - kopalnia węgla brunatnego Sieniawa;
7. Wykorzystanie walorów dziedzictwa kulturowego w celach turystycznych ze szczególnym uwzględnieniem szlaków kulturowych;
8. Zwiększenie dostępności wysokiej jakości oferty kulturalnej;
 - Utworzenie ośrodka informacji turystycznej.

Strefa ekonomiczno-gospodarcza – tom I

Wnioski i rekomendacje

1. Rozwój i promocja klastrów odpowiadających lokalnej specyfice gospodarczej;
2. Uwzględnienie inwestycji związanych z rozwojem przemysłu wydobywczego;
3. Wspieranie inicjatyw służących zmniejszeniu bezrobocia i zwiększeniu aktywności zawodowej ludności;
4. Rozbudowa infrastruktury turystycznej i kreowanie spójnego wizerunku regionu oraz produktów turystycznych;
5. Poprawa i ochrona rolniczej przestrzeni produkcyjnej ze szczególnym uwzględnieniem gospodarki żywnościowej i wyspecjalizowanej produkcji rolnej;
6. Rozwój przetwórstwa opartego o zasoby leśne oraz doskonalenie integracji funkcjonalnej leśnictwa z przemysłem drzewnym.

Komunikacja i transport – tom I

Wnioski i rekomendacje

1. Poprawa drogowej dostępności komunikacyjnej w zakresie powiązań zewnętrznych i wewnętrznych, w tym budowa i modernizacja sieci dróg krajowych i wojewódzkich ze szczególnym uwzględnieniem sieci TEN-T;
2. Poprawa bezpieczeństwa ruchu drogowego, w szczególności poprzez budowę obwodnic i działania mające na celu uspokajanie ruchu;
3. Uwzględnienie inwestycji związanych z modernizacją linii kolejowych o znaczeniu lokalnym i ponadlokalnym;
4. Podjęcie działań mających na celu integrację różnych typów transportu ze szczególnym uwzględnieniem węzłów przesiadkowych;
5. Wzrost dostępności transportu publicznego;
6. Zwiększenie wykorzystywania transportu kombinowanego do przewozu towarów;
7. Rozwój sieci dróg i szlaków rowerowych oraz propagowanie roweru jako środka codziennej komunikacji.

Infrastruktura techniczna – tom I

Wnioski i rekomendacje

1. Uzbrojenie terenów inwestycyjnych w niezbędną infrastrukturę techniczną;
2. Rozbudowa infrastruktury wodociągowej i kanalizacyjnej;
3. Uwzględnienie nowych terenów przeznaczonych do zabudowy w zakresie rozbudowy sieci wodociągowej i kanalizacyjnej;
4. Podjęcie działań mających na celu poprawę efektywności energetycznej;

5. Zapewnienie bezpieczeństwa energetycznego poprzez budowę oraz modernizację sieci elektroenergetycznych i gazowych;
6. Rozwój społeczeństwa informacyjnego poprzez budowę oraz modernizację infrastruktury teleinformatycznej;
7. Upowszechnienie i promocja technologii informacyjnych;
8. Podjęcie działań mających na celu usunięcie azbestu i wyrobów zawierających azbest;
9. Wzrost wykorzystania OZE poprzez generację rozproszoną;
10. Wyznaczanie obszarów z dopuszczeniem lokalizacji instalacji wykorzystujących odnawialne źródła energii o mocy powyżej 100 kW.

Strefa obronności i bezpieczeństwa – tom I

Wnioski i rekomendacje

1. Uwzględnienie stref ochronnych wokół terenów zamkniętych, lotnisk oraz dróg międzypolygonowych;
2. Utrzymanie, rozbudowa i integracja sieci zarządzania kryzysowego i ratownictwa;
3. Przeciwdziałanie zagrożeniu powodziowemu oraz uwzględnienie stref zagrożenia powodziowego.

Nazwa gminy	ŁĘKNICA
Typ jednostki samorządu terytorialnego	gmina miejska
Powiat	żarski
Powierzchnia	16 km²
Liczba mieszkańców	2 508



1. OBSZARY FUNKCJONALNE

Miasto Łęknica należy do następujących obszarów funkcjonalnych:

- obszary narażone na niebezpieczeństwo powodzi w skali dorzeczy;
- obszary cenne przyrodniczo;
- obszary ochrony krajobrazów kulturowych;
- obszary ochrony i kształtowania zasobów wodnych;
- obszary ochrony strategicznych złóż kopalin;
- obszary o najniższym poziomie dostępu do dóbr i usług warunkujących możliwości rozwojowe;
- obszary przygraniczne (strefa I, II i III);
- obszary o najniższej dostępności transportowej do ośrodków wojewódzkich.

2. INWESTYCJE CELU PUBLICZNEGO

W PZPWL, zgodnie z art. 39 ust. 5 ustawy z dnia 27 marca 2003 r. o planowaniu i zagospodarowaniu przestrzennym (Dz. U. z 2017 r., poz. 1073 z późn. zm.), uwzględniono inwestycje celu publicznego o znaczeniu ponadlokalnym, ustalone w dokumentach przyjętych przez Sejm Rzeczypospolitej Polskiej, Radę Ministrów, właściwego ministra lub sejmik województwa. W granicach miasta Łęknica znalazły się następujące inwestycje celu publicznego o znaczeniu ponadlokalnym:

Inwestycje celu publicznego o znaczeniu ponadlokalnym w zakresie systemu przyrodniczego – tom I

Nazwa inwestycji	Dokumenty źródłowe
<ol style="list-style-type: none"> 1. Działania udrażniające w zakresie potrzeb przywracania ciągłości morfologicznej cieków województwa lubuskiego (rz. Nysa Łużycka) 2. Osiągnięcie właściwego stanu ochrony lub jego poprawę w odniesieniu do typów siedlisk przyrodniczych i gatunków o znaczeniu priorytetowym występujących w obszarach Natura 2000, które wymagają ochrony czynnej 3. Poprawa lub osiągnięcie właściwego stanu ochrony w odniesieniu do pozostałych typów siedlisk przyrodniczych i gatunków występujących w obszarach Natura 2000 	<ul style="list-style-type: none"> • Program udrożnienia wód płynących dla celów rybactwa w województwie lubuskim na lata 2005–2020 • Program Operacyjny Infrastruktura i Środowisko 2014–2020 • Priorytetowe Ramy Działań dla sieci Natura 2000 na Wieloletni Program Finansowania UE w latach 2014–2020 • Program Operacyjny Infrastruktura i Środowisko 2014–2020 • Priorytetowe Ramy Działań dla sieci Natura 2000 na Wieloletni Program Finansowania UE w latach 2014–2020

Inwestycje celu publicznego o znaczeniu ponadlokalnym w zakresie społeczno-gospodarczym – tom I

1. *brak*

Inwestycje celu publicznego o znaczeniu ponadlokalnym w zakresie dziedzictwa kulturowego i turystyki – tom I

1. *brak*

Inwestycje celu publicznego o znaczeniu ponadlokalnym w zakresie komunikacji i transportu – tom I

1. *brak*

Inwestycje celu publicznego o znaczeniu ponadlokalnym w zakresie infrastruktury technicznej – tom I

1. *brak*

Inwestycje celu publicznego o znaczeniu ponadlokalnym w zakresie obronności i bezpieczeństwa – tom I

Nazwa inwestycji

1. Zakup sprzętu do monitorowania obiektów ochrony przeciwpowodziowej województwa lubuskiego
2. Ochrona/zwiększanie retencji na obszarach rolniczych. Opracowanie szczegółowej analizy i projektu możliwości zwiększenia retencji obszarów rolniczych w zlewniach nizinnych. Dot. zlewni Bobru i Nysy Łużyckiej
3. Odtwarzanie retencji dolin rzek. Opracowanie programu możliwości i efektywności rozstawu lub likwidacji wałów przeciwpowodziowych w regionie wodnym
4. Renaturyzacja koryt cieków i ich brzegów. Opracowanie szczegółowej koncepcji możliwości renaturyzacji dolin rzecznych w regionie wodnym
5. Modernizacja konstrukcji istniejących budynków i budowa nowych o konstrukcjach odpornych na zalanie. Uszczelnianie budynków, stosowanie materiałów wodoodpornych. Trwałe zabezpieczenie terenu wokół budynków. Identyfikacja i sporządzanie wyceny działań modernizacyjnych wraz z opracowaniem programu dopłat dla właścicieli budynków przeznaczonych do umocnienia w obszarze zagrożenia powodzią o Q1%
6. Modernizacja konstrukcji istniejących budynków i budowa nowych o konstrukcjach odpornych na zalanie. Uszczelnianie budynków, stosowanie materiałów wodoodpornych. Trwałe zabezpieczenie terenu wokół budynków. Wdrożenie i realizacja programu dopłat dla właścicieli budynków przeznaczonych do umocnienia w obszarze zagrożenia powodzią o Q1%

Dokumenty źródłowe

- Wieloletnia Prognoza Finansowa Województwa Lubuskiego na lata 2017–2029
- Plan zarządzania ryzykiem powodziowym dla obszaru dorzecza Odry (2016)
- Plan zarządzania ryzykiem powodziowym dla obszaru dorzecza Odry (2016)
- Plan zarządzania ryzykiem powodziowym dla obszaru dorzecza Odry (2016)
- Plan zarządzania ryzykiem powodziowym dla obszaru dorzecza Odry (2016)

3. POZOSTAŁE ZADANIA O ZNACZENIU PONADLOKALNYM

Część ustaleń w dokumentach przyjętych przez Sejm Rzeczypospolitej Polskiej, Radę Ministrów, właściwego ministra lub sejmik województwa nie stanowi inwestycji celu publicznego w rozumieniu ustawy z dnia

WNIOSKI I REKOMENDACJE Z PLANU ZAGOSPODAROWANIA PRZESTRZENNEGO WOJEWÓDZTWA LUBUSKIEGO
KARTY GMIN

21 sierpnia 1997 r. o gospodarce nieruchomościami (Dz. U. z 2018 r. poz. 121). Zadania te są istotne dla rozwoju województwa lubuskiego oraz są zbieżne z zadaniami samorządu województwa wynikającymi z ustaleń ustawy z dnia 5 czerwca 1998 r. o samorządzie województwa (Dz. U. z 2017 r. poz. 2096 z późn. zm.). W mieście Łęknica są to:

Zadania w zakresie systemu przyrodniczego – tom I

Nazwa zadania	Dokumenty źródłowe
1. Działania na rzecz zapewnienia korzyści ekosystemowych Natura 2000, w szczególności w kwestii łagodzenia skutków zmian klimatycznych oraz adaptacji do zmian klimatu	<ul style="list-style-type: none">• Program Operacyjny Infrastruktura i Środowisko 2014–2020• Priorytetowe Ramy Działań dla sieci Natura 2000 na Wieloletni Program Finansowania UE w latach 2014–2020
2. Działania na rzecz promocji zrównoważonej turystyki i zielonych miejsc pracy na terenach obszarów Natura 2000 oraz na rzecz promocji innowacyjnych rozwiązań związanych z siecią Natura 2000	<ul style="list-style-type: none">• Program Operacyjny Infrastruktura i Środowisko 2014–2020• Priorytetowe Ramy Działań dla sieci Natura 2000 na Wieloletni Program Finansowania UE w latach 2014–2020

Zadania w zakresie społeczno-gospodarczym – tom I

1. brak

Zadania w zakresie dziedzictwa kulturowego i turystyki – tom I

1. brak

Zadania w zakresie komunikacji i transportu – tom I

1. brak

Zadania w zakresie infrastruktury technicznej – tom I

Nazwa zadania	Dokumenty źródłowe
1. Uporządkowanie gospodarki ściekowej na terenie Gminy Łęknica	<ul style="list-style-type: none">• V Aktualizacja Krajowego Programu Oczyszczania Ścieków Komunalnych

Zadania w zakresie obronności i bezpieczeństwa – tom I

1. brak

4. WNIOSKI I REKOMENDACJE Z PZPWL

Ustalenia PZPWL należy uwzględnić w gminnych opracowaniach planistycznych, szczególnie w studiach uwarunkowań i kierunków zagospodarowania przestrzennego gmin. Dla miasta Łęknica sformułowano następujące wnioski i rekomendacje z PZPWL:

Strefa przyrodnicza – tom I

Wnioski i rekomendacje

1. Kształtowanie zagospodarowania terenów w obszarach chronionych w dostosowaniu do przedmiotu ochrony oraz zgodnie z przepisami w zakresie ochrony przyrody oraz dokumentami nadrzędnymi;
2. Zachowanie integralności obszarów węzłowych i zapewnienie drożności korytarzy wyznaczonych w ramach krajowej sieci ekologicznej, w tym odtworzenie drożności korytarzy ichtiologicznych; kształtowanie systemu przyrodniczego poszczególnych miast i gmin w sposób zapewniający ich spójność i powiązanie z krajową siecią

ekologiczną;

3. Ochrona ekosystemów mających znaczenie dla zachowania bioróżnorodności, w tym ekosystemów wodnych, bagiennych, leśnych i łąkowych;
4. Prowadzenie racjonalnego gospodarowania zasobami złóż kopalin oraz kompleksowego wykorzystania, w tym kopalin towarzyszących;
5. Zwiększanie retencji zlewni – realizacja obiektów małej retencji, poprawa stosunków wodnych na obszarach rolniczych, retencjonowanie wód opadowych;
6. Wspieranie działań skutkujących poprawą warunków aerosanitarnych;
7. Ograniczenie uciążliwości hałasowych poprzez stosowanie rozwiązań izolacyjnych, biologicznych i technicznych;
8. Poprawa i ochrona rolniczej przestrzeni produkcyjnej ze szczególnym uwzględnieniem gospodarki żywnościowej i wyspecjalizowanej produkcji rolnej;
9. Rozwój przetwórstwa opartego o zasoby leśne oraz doskonalenie integracji funkcjonalnej leśnictwa z przemysłem drzewnym.

Strefa społeczna – tom I

Wnioski i rekomendacje

1. Zwiększenie dostępności do usług medycznych, w tym usług specjalistycznych;
2. Zwiększenie dostępności do usług sportu i rekreacji;
3. Zapewnienie dostępności do placówek edukacyjnych na poziomie przedszkolnym i szkolnym;
4. Prowadzenie działań mających na celu wspieranie kształcenia zawodowego w oparciu o współpracę z sektorem gospodarki;
5. Rewitalizacja obszarów zdegradowanych;
6. Kształtowanie wysokiej jakości przestrzeni publicznych;
7. Rozwój budownictwa mieszkaniowego o odpowiednim standardzie;
8. Rozwój spójnej struktury osadniczej w oparciu o powiązania funkcjonalno-przestrzenne;
9. Rozwój ośrodków usługowych.

Strefa kulturowa – tom I

Wnioski i rekomendacje

1. Zachowanie i ochrona obiektów zabytkowych;
2. Sporządzanie i realizacja lokalnych programów opieki nad zabytkami;
3. Objęcie obiektów zabytkowych właściwą ochroną w miejscowych planach zagospodarowania przestrzennego;
4. Wspieranie tworzenia parków kulturowych, ustanawiania pomników historii;
5. Zachowanie historycznie ukształtowanych układów urbanistycznych, ruralistycznych i przestrzennych;
6. Odpowiednie wyeksponowanie obiektów zabytkowych i walorów krajobrazowych, z zachowaniem cech tradycyjnego budownictwa;
7. Wykorzystanie walorów dziedzictwa kulturowego w celach turystycznych ze szczególnym uwzględnieniem szlaków kulturowych;
8. Zwiększenie dostępności wysokiej jakości oferty kulturalnej.

Strefa ekonomiczno-gospodarcza – tom I

Wnioski i rekomendacje

1. Rozwój i promocja klastrów odpowiadających lokalnej specyfice gospodarczej;
2. Uwzględnienie inwestycji związanych z rozwojem przemysłu wydobywczego;
3. Wspieranie inicjatyw służących zmniejszeniu bezrobocia i zwiększeniu aktywności zawodowej ludności;
4. Rozbudowa infrastruktury turystycznej i kreowanie spójnego wizerunku regionu oraz produktów turystycznych;
5. Poprawa i ochrona rolniczej przestrzeni produkcyjnej ze szczególnym uwzględnieniem gospodarki żywnościowej i wyspecjalizowanej produkcji rolnej;
6. Rozwój przetwórstwa opartego o zasoby leśne oraz doskonalenie integracji funkcjonalnej leśnictwa z przemysłem drzewnym.

Komunikacja i transport – tom I

Wnioski i rekomendacje

1. Poprawa drogowej dostępności komunikacyjnej w zakresie powiązań zewnętrznych i wewnętrznych, w tym budowa i modernizacja sieci dróg krajowych i wojewódzkich;
2. Poprawa bezpieczeństwa ruchu drogowego, w szczególności poprzez budowę obwodnic i działania mające na celu uspokajanie ruchu;
3. Podjęcie działań mających na celu integrację różnych typów transportu ze szczególnym uwzględnieniem węzłów przesiadkowych;
4. Wzrost dostępności transportu publicznego;
5. Rozwój sieci dróg i szlaków rowerowych oraz propagowanie roweru jako środka codziennej komunikacji.

Infrastruktura techniczna – tom I

Wnioski i rekomendacje

1. Uzbrojenie terenów inwestycyjnych w niezbędną infrastrukturę techniczną;
2. Rozbudowa infrastruktury wodociągowej i kanalizacyjnej;
3. Uwzględnienie nowych terenów przeznaczonych do zabudowy w zakresie rozbudowy sieci wodociągowej i kanalizacyjnej;
4. Podjęcie działań mających na celu poprawę efektywności energetycznej;
5. Zapewnienie bezpieczeństwa energetycznego poprzez budowę oraz modernizację sieci elektroenergetycznych i gazowych;
6. Rozwój społeczeństwa informacyjnego poprzez budowę oraz modernizację infrastruktury teleinformatycznej;
7. Upowszechnienie i promocja technologii informacyjnych;
8. Podjęcie działań mających na celu usunięcie azbestu i wyrobów zawierających azbest;
9. Wzrost wykorzystania OZE poprzez generację rozproszoną;
10. Wyznaczanie obszarów z dopuszczeniem lokalizacji instalacji wykorzystujących odnawialne źródła energii o mocy powyżej 100 kW.

Strefa obronności i bezpieczeństwa – tom I

Wnioski i rekomendacje

1. Utrzymanie sieci bezpieczeństwa granic państwa;
2. Utrzymanie, rozbudowa i integracja sieci zarządzania kryzysowego i ratownictwa;
3. Przeciwdziałanie zagrożeniu powodziowemu oraz uwzględnienie stref zagrożenia powodziowego.

Nazwa gminy	MAŁOMICE
Typ jednostki samorządu terytorialnego	gmina miejsko-wiejska
Powiat	żagański
Powierzchnia	80 km²
Liczba mieszkańców	5 265



1. OBSZARY FUNKCJONALNE

Gmina Małomice należy do następujących obszarów funkcjonalnych:

- wiejskie obszary funkcjonalne wymagające wsparcia procesów rozwojowych;
- obszary narażone na niebezpieczeństwo powodzi w skali dorzeczy;
- obszary cenne przyrodniczo;
- obszary ochrony krajobrazów kulturowych;
- obszary ochrony i kształtowania zasobów wodnych;
- obszary o najniższym stopniu rozwoju i pogarszających się perspektywach rozwojowych;
- obszary przygraniczne (strefa II i III).

2. INWESTYCJE CELU PUBLICZNEGO

W PZPWL, zgodnie z art. 39 ust. 5 ustawy z dnia 27 marca 2003 r. o planowaniu i zagospodarowaniu przestrzennym (Dz. U. z 2017 r., poz. 1073 z późn. zm.), uwzględniono inwestycje celu publicznego o znaczeniu ponadlokalnym, ustalone w dokumentach przyjętych przez Sejm Rzeczypospolitej Polskiej, Radę Ministrów, właściwego ministra lub sejmik województwa. W granicach gminy Małomice znalazły się następujące inwestycje celu publicznego o znaczeniu ponadlokalnym:

Inwestycje celu publicznego o znaczeniu ponadlokalnym w zakresie systemu przyrodniczego – tom I

Nazwa inwestycji	Dokumenty źródłowe
<ol style="list-style-type: none"> 1. Działania udrażniające w zakresie potrzeb przywracania ciągłości morfologicznej cieków województwa lubuskiego (rz. Bóbr) 2. Osiągnięcie właściwego stanu ochrony lub jego poprawę w odniesieniu do typów siedlisk przyrodniczych i gatunków o znaczeniu priorytetowym występujących w obszarach Natura 2000, które wymagają ochrony czynnej 3. Poprawa lub osiągnięcie właściwego stanu ochrony w odniesieniu do pozostałych typów siedlisk przyrodniczych i gatunków występujących w obszarach Natura 2000 	<ul style="list-style-type: none"> • Program udrożnienia wód płynących dla celów rybactwa w województwie lubuskim na lata 2005–2020 • Program Operacyjny Infrastruktura i Środowisko 2014–2020 • Priorytetowe Ramy Działań dla sieci Natura 2000 na Wieloletni Program Finansowania UE w latach 2014–2020 • Program Operacyjny Infrastruktura i Środowisko 2014–2020 • Priorytetowe Ramy Działań dla sieci Natura 2000 na Wieloletni Program Finansowania UE w latach 2014–2020

Inwestycje celu publicznego o znaczeniu ponadlokalnym w zakresie społeczno-gospodarczym – tom I

1. brak

Inwestycje celu publicznego o znaczeniu ponadlokalnym w zakresie dziedzictwa kulturowego i turystyki – tom I

1. brak

Inwestycje celu publicznego o znaczeniu ponadlokalnym w zakresie komunikacji i transportu – tom I

Nazwa inwestycji

1. Modernizacja DK12 wraz z obwodnicami Wschowy, Szlichtyngowej i Szprotawy
2. Rozbudowa i modernizacja infrastruktury linii kolejowych 275 na odcinku gr. województwa – Żagań oraz linii 14 na odcinku Żagań – Żary – Forst

Dokumenty źródłowe

- Kontrakt Terytorialny dla Województwa Lubuskiego – przedsięwzięcia warunkowe, których realizacja jest uzależniona między innymi od dostępności środków finansowych
- Kontrakt Terytorialny dla Województwa Lubuskiego – przedsięwzięcia warunkowe, których realizacja jest uzależniona między innymi od dostępności środków finansowych
- Krajowy Program Kolejowy do 2023 roku – lista rezerwowa
- Strategia Rozwoju Województwa Lubuskiego 2020
- Program Rozwoju Transportu Województwa Lubuskiego

Inwestycje celu publicznego o znaczeniu ponadlokalnym w zakresie infrastruktury technicznej – tom I

Nazwa inwestycji

1. Budowa gazociągu Legnica – Polkowice – Żary wraz z infrastrukturą niezbędną do jego obsługi na terenie województw dolnośląskiego i lubuskiego
2. Modernizacja oczyszczalni ścieków

Dokumenty źródłowe

- Ustawa z dnia 24 kwietnia 2009 r. o inwestycjach w zakresie terminalu regazyfikacyjnego skroplonego gazu ziemnego w Świnoujściu
- Koncepcja Przestrzennego Zagospodarowania Kraju 2030
- Strategia Energetyki Województwa Lubuskiego
- V Aktualizacja Krajowego Programu Oczyszczania Ścieków Komunalnych

Inwestycje celu publicznego o znaczeniu ponadlokalnym w zakresie obronności i bezpieczeństwa – tom I

Nazwa inwestycji

1. Zakup sprzętu do monitorowania obiektów ochrony przeciwpowodziowej województwa lubuskiego
2. Ochrona/zwiększanie retencji na obszarach rolniczych. Opracowanie szczegółowej analizy i projektu możliwości zwiększenia retencji obszarów rolniczych w zlewniach nizinnych. Dot. zlewni Bobru i Nysy Łużyckiej
3. Odtwarzanie retencji dolin rzek. Opracowanie programu możliwości i efektywności rozstawu lub likwidacji wałów przeciwpowodziowych w regionie wodnym
4. Renaturyzacja koryt cieków i ich brzegów. Opracowanie szczegółowej koncepcji możliwości renaturyzacji dolin rzecznych w regionie wodnym
5. Modernizacja konstrukcji istniejących budynków

Dokumenty źródłowe

- Wieloletnia Prognoza Finansowa Województwa Lubuskiego na lata 2017–2029
- Plan zarządzania ryzykiem powodziowym dla obszaru dorzecza Odry (2016)
- Plan zarządzania ryzykiem powodziowym dla obszaru dorzecza Odry (2016)
- Plan zarządzania ryzykiem powodziowym dla obszaru dorzecza Odry (2016)
- Plan zarządzania ryzykiem powodziowym dla obszaru

<p>i budowa nowych o konstrukcjach odpornych na zalanie. Uszczelnianie budynków, stosowanie materiałów wodoodpornych. Trwałe zabezpieczenie terenu wokół budynków. Identyfikacja i sporządzenie wyceny działań modernizacyjnych wraz z opracowaniem programu dopłat dla właścicieli budynków przeznaczonych do umocnienia w obszarze zagrożenia powodzią o Q1%</p> <p>6. Modernizacja konstrukcji istniejących budynków i budowa nowych o konstrukcjach odpornych na zalanie. Uszczelnianie budynków, stosowanie materiałów wodoodpornych. Trwałe zabezpieczenie terenu wokół budynków. Wdrożenie i realizacja programu dopłat dla właścicieli budynków przeznaczonych do umocnienia w obszarze zagrożenia powodzią o Q1%</p>	<p>dorzeczca Odry (2016)</p> <ul style="list-style-type: none"> Plan zarządzania ryzykiem powodziowym dla obszaru dorzecza Odry (2016)
---	---

3. POZOSTAŁE ZADANIA O ZNACZENIU PONADLOKALNYM

Część ustaleń w dokumentach przyjętych przez Sejm Rzeczypospolitej Polskiej, Radę Ministrów, właściwego ministra lub sejmik województwa nie stanowi inwestycji celu publicznego w rozumieniu ustawy z dnia 21 sierpnia 1997 r. o gospodarce nieruchomościami (Dz. U. z 2018 r. poz. 121). Zadania te są istotne dla rozwoju województwa lubuskiego oraz są zbieżne z zadaniami samorządu województwa wynikającymi z ustaleń ustawy z dnia 5 czerwca 1998 r. o samorządzie województwa (Dz. U. z 2017 r. poz. 2096 z późn. zm.). W gminie Małomice są to:

Zadania w zakresie systemu przyrodniczego – tom I

Nazwa zadania	Dokumenty źródłowe
<ol style="list-style-type: none"> Działania na rzecz zapewnienia korzyści ekosystemowych Natury 2000, w szczególności w kwestii łagodzenia skutków zmian klimatycznych oraz adaptacji do zmian klimatu Działania na rzecz promocji zrównoważonej turystyki i zielonych miejsc pracy na terenach obszarów Natura 2000 oraz na rzecz promocji innowacyjnych rozwiązań związanych z siecią Natura 2000 	<ul style="list-style-type: none"> Program Operacyjny Infrastruktura i Środowisko 2014–2020 Priorytetowe Ramy Działań dla sieci Natura 2000 na Wieloletni Program Finansowania UE w latach 2014–2020 Program Operacyjny Infrastruktura i Środowisko 2014–2020 Priorytetowe Ramy Działań dla sieci Natura 2000 na Wieloletni Program Finansowania UE w latach 2014–2020

Zadania w zakresie społeczno-gospodarczym – tom I

Nazwa zadania	Dokumenty źródłowe
<ol style="list-style-type: none"> Podniesienie jakości nauczania 	<ul style="list-style-type: none"> Kontrakt Lubuski

Zadania w zakresie dziedzictwa kulturowego i turystyki – tom I

<ol style="list-style-type: none"> <i>brak</i>

Zadania w zakresie komunikacji i transportu – tom I

Nazwa zadania	Dokumenty źródłowe
<ol style="list-style-type: none"> Świadczenie usług publicznych w zakresie kolejowych przewozów pasażerskich – organizowanie i zarządzanie publicznym transportem zbiorowym 	<ul style="list-style-type: none"> Wieloletnia Prognoza Finansowa Województwa Lubuskiego na lata 2017–2029

Zadania w zakresie infrastruktury technicznej – tom I

Nazwa zadania

1. Budowa sieci kanalizacji sanitarnej

Dokumenty źródłowe

- V Aktualizacja Krajowego Programu Oczyszczania Ścieków Komunalnych

Zadania w zakresie obronności i bezpieczeństwa – tom I

1. brak

4. WNIOSKI I REKOMENDACJE Z PZPWL

Ustalenia PZPWL należy uwzględnić w gminnych opracowaniach planistycznych, szczególnie w studiach uwarunkowań i kierunków zagospodarowania przestrzennego gmin. Dla gminy Małomice sformułowano następujące wnioski i rekomendacje z PZPWL:

Strefa przyrodnicza – tom I

Wnioski i rekomendacje

1. Kształtowanie zagospodarowania terenów w obszarach chronionych w dostosowaniu do przedmiotu ochrony oraz zgodnie z przepisami w zakresie ochrony przyrody oraz dokumentami nadrzędnymi;
2. Zachowanie integralności obszarów węzłowych i zapewnienie drożności korytarzy wyznaczonych w ramach krajowej sieci ekologicznej, w tym odtworzenie drożności korytarzy ichtiologicznych; kształtowanie systemu przyrodniczego poszczególnych miast i gmin w sposób zapewniający ich spójność i powiązanie z krajową siecią ekologiczną;
3. Ochrona ekosystemów mających znaczenie dla zachowania bioróżnorodności, w tym ekosystemów wodnych, bagiennych, leśnych i łąkowych;
4. Ochrona zasobów wód podziemnych GZWP zgodnie z warunkami określonymi dla ich obszarów ochronnych;
5. Zwiększanie retencji zlewni – realizacja obiektów małej retencji, poprawa stosunków wodnych na obszarach rolniczych, retencjonowanie wód opadowych;
6. Wspieranie działań skutkujących poprawą warunków aerosanitarnych;
7. Ograniczenie uciążliwości hałasowych poprzez stosowanie rozwiązań izolacyjnych, biologicznych i technicznych;
8. Poprawa i ochrona rolniczej przestrzeni produkcyjnej ze szczególnym uwzględnieniem gospodarki żywnościowej i wyspecjalizowanej produkcji rolnej;
9. Rozwój przetwórstwa opartego o zasoby leśne oraz doskonalenie integracji funkcjonalnej leśnictwa z przemysłem drzewnym.

Strefa społeczna – tom I

Wnioski i rekomendacje

1. Zwiększenie dostępności do usług medycznych, w tym usług specjalistycznych;
2. Zwiększenie dostępności do usług sportu i rekreacji;
3. Zapewnienie dostępności do placówek edukacyjnych na poziomie przedszkolnym i szkolnym;
4. Prowadzenie działań mających na celu wspieranie kształcenia zawodowego w oparciu o współpracę z sektorem gospodarki;
5. Rewitalizacja obszarów zdegradowanych;
6. Kształtowanie wysokiej jakości przestrzeni publicznych;
7. Rozwój budownictwa mieszkaniowego o odpowiednim standardzie;
8. Rozwój spójnej struktury osadniczej w oparciu o powiązania funkcjonalno-przestrzenne;
9. Rozwój ośrodków usługowych.

Strefa kulturowa – tom I

Wnioski i rekomendacje

1. Zachowanie i ochrona obiektów zabytkowych;
 - Waly Śląskie;
2. Sporządzanie i realizacja lokalnych programów opieki nad zabytkami;
3. Objęcie obiektów zabytkowych właściwą ochroną w miejscowych planach zagospodarowania przestrzennego;
4. Wspieranie tworzenia parków kulturowych, ustanawiania pomników historii;
5. Zachowanie historycznie ukształtowanych układów urbanistycznych, ruralistycznych i przestrzennych;
6. Odpowiednie wyeksponowanie obiektów zabytkowych i walorów krajobrazowych, z zachowaniem cech tradycyjnego budownictwa;
7. Wykorzystanie walorów dziedzictwa kulturowego w celach turystycznych ze szczególnym uwzględnieniem szlaków kulturowych;
8. Zwiększenie dostępności wysokiej jakości oferty kulturalnej.

Strefa ekonomiczno-gospodarcza – tom I

Wnioski i rekomendacje

1. Rozwój i promocja klastrów odpowiadających lokalnej specyfice gospodarczej;
2. Wspieranie inicjatyw służących zmniejszeniu bezrobocia i zwiększeniu aktywności zawodowej ludności;
3. Rozbudowa infrastruktury turystycznej i kreowanie spójnego wizerunku regionu oraz produktów turystycznych;
4. Poprawa i ochrona rolniczej przestrzeni produkcyjnej ze szczególnym uwzględnieniem gospodarki żywnościowej i wyspecjalizowanej produkcji rolnej;
5. Rozwój przetwórstwa opartego o zasoby leśne oraz doskonalenie integracji funkcjonalnej leśnictwa z przemysłem drzewnym.

Komunikacja i transport – tom I

Wnioski i rekomendacje

1. Poprawa drogowej dostępności komunikacyjnej w zakresie powiązań zewnętrznych i wewnętrznych, w tym budowa i modernizacja sieci dróg krajowych i wojewódzkich;
2. Poprawa bezpieczeństwa ruchu drogowego, w szczególności poprzez budowę obwodnic i działania mające na celu uspokajanie ruchu;
3. Uwzględnienie inwestycji związanych z modernizacją linii kolejowych o znaczeniu lokalnym i ponadlokalnym;
4. Podjęcie działań mających na celu integrację różnych typów transportu ze szczególnym uwzględnieniem węzłów przesiadkowych;
5. Wzrost dostępności transportu publicznego;
 - Przywrócenie ruchu pasażerskiego na linii kolejowej nr 14 na odcinku Żagań – Głogów i Głogów – Leszno
6. Zwiększenie wykorzystywania transportu kombinowanego do przewozu towarów;
7. Rozwój sieci dróg i szlaków rowerowych oraz propagowanie roweru jako środka codziennej komunikacji.

Infrastruktura techniczna – tom I

Wnioski i rekomendacje

1. Uzbrojenie terenów inwestycyjnych w niezbędną infrastrukturę techniczną;
2. Rozbudowa infrastruktury wodociągowej i kanalizacyjnej;
3. Uwzględnienie nowych terenów przeznaczonych do zabudowy w zakresie rozbudowy sieci wodociągowej i kanalizacyjnej;
4. Podjęcie działań mających na celu poprawę efektywności energetycznej;
5. Zapewnienie bezpieczeństwa energetycznego poprzez budowę oraz modernizację sieci elektroenergetycznych i gazowych;

6. Rozwój społeczeństwa informacyjnego poprzez budowę oraz modernizację infrastruktury teleinformatycznej;
7. Upowszechnienie i promocja technologii informacyjnych;
8. Podjęcie działań mających na celu usunięcie azbestu i wyrobów zawierających azbest;
9. Wzrost wykorzystania OZE poprzez generację rozproszoną;
10. Wyznaczanie obszarów z dopuszczeniem lokalizacji instalacji wykorzystujących odnawialne źródła energii o mocy powyżej 100 kW.

Strefa obronności i bezpieczeństwa – tom I

Wnioski i rekomendacje

1. Utrzymanie, rozbudowa i integracja sieci zarządzania kryzysowego i ratownictwa;
2. Przeciwdziałanie zagrożeniu powodziowemu oraz uwzględnienie stref zagrożenia powodziowego.

Nazwa gminy	MASZEWO
Typ jednostki samorządu terytorialnego	gmina wiejska
Powiat	krośnieński
Powierzchnia	214 km²
Liczba mieszkańców	2 828



1. OBSZARY FUNKCJONALNE

Gmina Maszewo należy do następujących obszarów funkcjonalnych:

- wiejskie obszary funkcjonalne wymagające wsparcia procesów rozwojowych;
- obszary narażone na niebezpieczeństwo powodzi w skali dorzeczy;
- obszary cenne przyrodniczo;
- obszary ochrony i kształtowania zasobów wodnych;
- obszary ochrony strategicznych złóż kopalin;
- obszary o najniższym stopniu rozwoju i pogarszających się perspektywach rozwojowych;
- miasta i inne obszary tracące dotychczasowe funkcje społeczno-gospodarcze;
- obszary przygraniczne (strefa II i III).

2. INWESTYCJE CELU PUBLICZNEGO

W PZPWL, zgodnie z art. 39 ust. 5 ustawy z dnia 27 marca 2003 r. o planowaniu i zagospodarowaniu przestrzennym (Dz. U. z 2017 r., poz. 1073 z późn. zm.), uwzględniono inwestycje celu publicznego o znaczeniu ponadlokalnym, ustalone w dokumentach przyjętych przez Sejm Rzeczypospolitej Polskiej, Radę Ministrów, właściwego ministra lub sejmik województwa. W granicach gminy Maszewo znalazły się następujące inwestycje celu publicznego o znaczeniu ponadlokalnym:

Inwestycje celu publicznego o znaczeniu ponadlokalnym w zakresie systemu przyrodniczego – tom I

Nazwa inwestycji	Dokumenty źródłowe
1. Osiągnięcie właściwego stanu ochrony lub jego poprawę w odniesieniu do typów siedlisk przyrodniczych i gatunków o znaczeniu priorytetowym występujących w obszarach Natura 2000, które wymagają ochrony czynnej	<ul style="list-style-type: none"> • Program Operacyjny Infrastruktura i Środowisko 2014–2020 • Priorytetowe Ramy Działań dla sieci Natura 2000 na Wieloletni Program Finansowania UE w latach 2014–2020
2. Poprawa lub osiągnięcie właściwego stanu ochrony w odniesieniu do pozostałych typów siedlisk przyrodniczych i gatunków występujących w obszarach Natura 2000	<ul style="list-style-type: none"> • Program Operacyjny Infrastruktura i Środowisko 2014–2020 • Priorytetowe Ramy Działań dla sieci Natura 2000 na Wieloletni Program Finansowania UE w latach 2014–2020

Inwestycje celu publicznego o znaczeniu ponadlokalnym w zakresie społeczno-gospodarczym – tom I

1. brak

Inwestycje celu publicznego o znaczeniu ponadlokalnym w zakresie dziedzictwa kulturowego i turystyki – tom I

1. brak

Inwestycje celu publicznego o znaczeniu ponadlokalnym w zakresie komunikacji i transportu – tom I

Nazwa inwestycji	Dokumenty źródłowe
1. Rozbudowa DW138 na odc. od DK29 do m. Debrznica	<ul style="list-style-type: none"> Plan inwestycji priorytetowych planowanych do realizacji na drogach wojewódzkich w ramach RPO – Lubuskie 2020 – lista podstawowa Wieloletnia Prognoza Finansowa Województwa Lubuskiego na lata 2017–2029 Program Rozwoju Transportu Województwa Lubuskiego
2. Przebudowa DW138 na odc. Gubin – Połęczko	<ul style="list-style-type: none"> Plan inwestycji priorytetowych planowanych do realizacji na drogach wojewódzkich w ramach RPO – Lubuskie 2020 – lista zadań rezerwowych Program Rozwoju Transportu Województwa Lubuskiego
3. Remont i modernizacja zabudowy regulacyjnej Odry swobodnie płynącej – odbudowa i modernizacja zabudowy regulacyjnej – w celu przystosowania odcinka Odry od Malczyc do ujścia Nysy Łużyckiej do III klasy drogi wodnej – na terenie województwa lubuskiego	<ul style="list-style-type: none"> Kontrakt Terytorialny dla Województwa Lubuskiego Strategia Rozwoju Transportu do 2020 roku (z perspektywą do 2030 roku) Program Rozwoju Transportu Województwa Lubuskiego
4. Budowa infrastruktury postojowo-cumowniczej na Odrze dolnej i granicznej oraz nowe oznakowanie szlaku żeglugowego	<ul style="list-style-type: none"> Strategia Rozwoju Transportu do 2020 roku (z perspektywą do 2030 roku) Program Rozwoju Transportu Województwa Lubuskiego Plan zarządzania ryzykiem powodziowym dla obszaru dorzecza Odry (2016)
5. Przystosowanie Odrzańskiej Drogi Wodnej do parametrów klasy Va	<ul style="list-style-type: none"> Założenia do planów rozwoju śródlądowych dróg wodnych w Polsce na lata 2016-2020 z perspektywą do roku 2030
6. Modernizacja Odrzańskiej Drogi Wodnej E30	<ul style="list-style-type: none"> Strategia Rozwoju Województwa Lubuskiego 2020 Strategia Rozwoju Polski Zachodniej 2020

Inwestycje celu publicznego o znaczeniu ponadlokalnym w zakresie infrastruktury technicznej – tom I

Nazwa inwestycji	Dokumenty źródłowe
1. Modernizacja punktów selektywnego zbierania odpadów komunalnych	<ul style="list-style-type: none"> Aktualizacja Wojewódzkiego Planu Gospodarki Odpadami wraz z Planem Inwestycyjnym w zakresie odpadów komunalnych
2. Budowa kompostowni osadów ściekowych i innych ulegających biodegradacji	<ul style="list-style-type: none"> Aktualizacja Wojewódzkiego Planu Gospodarki Odpadami wraz z Planem Inwestycyjnym w zakresie odpadów komunalnych

Inwestycje celu publicznego o znaczeniu ponadlokalnym w zakresie obronności i bezpieczeństwa – tom I

Nazwa inwestycji	Dokumenty źródłowe
1. Ochrona przeciwpowodziowa miasta Nowa Sól i obszarów poniżej miasta Krosno Odrzańskie (Wężyska-Chlebowo – budowa lewostronnego wału	<ul style="list-style-type: none"> Plan zarządzania ryzykiem powodziowym dla obszaru dorzecza Odry (2016)

<p>przeciwpowodziowego rzeki Odry gm. Maszewo, gm. Gubin gm. Krosno Odrzańskie)</p> <ol style="list-style-type: none"> 2. Regulacja Odry na odcinku od Brzegu Dolnego do ujścia Nysy Łużyckiej 3. Zakup sprzętu do monitorowania obiektów ochrony przeciwpowodziowej województwa lubuskiego 4. Ochrona/zwiększanie retencji leśnej w zlewni. Opracowanie szczegółowej analizy i projektu możliwości zwiększenia retencji leśnej w powiązaniu z Kompleksowym projektem adaptacji lasów i leśnictwa do zmian klimatu – mała retencja oraz przeciwdziałanie erozji wodnej na terenach nizinnych 5. Odtwarzanie retencji dolin rzek. Opracowanie programu możliwości i efektywności rozstawu lub likwidacji wałów przeciwpowodziowych w regionie wodnym 6. Renaturyzacja koryt cieków i ich brzegów. Opracowanie szczegółowej koncepcji możliwości renaturyzacji dolin rzecznych w regionie wodnym 7. Modernizacja konstrukcji istniejących budynków i budowa nowych o konstrukcjach odpornych na zalanie. Uszczelnianie budynków, stosowanie materiałów wodoodpornych. Trwałe zabezpieczenie terenu wokół budynków. Identyfikacja i sporządzanie wyceny działań modernizacyjnych wraz z opracowaniem programu dopłat dla właścicieli budynków przeznaczonych do umocnienia w obszarze zagrożenia powodzią o Q1% 8. Modernizacja konstrukcji istniejących budynków i budowa nowych o konstrukcjach odpornych na zalanie. Uszczelnianie budynków, stosowanie materiałów wodoodpornych. Trwałe zabezpieczenie terenu wokół budynków. Wdrożenie i realizacja programu dopłat dla właścicieli budynków przeznaczonych do umocnienia w obszarze zagrożenia powodzią o Q1% 9. Nadzór projektowo-konstrukcyjny. Zarządzanie projektem, pomoc techniczna, oraz wsparcie jednostek w zakresie wdrażania <i>Projektu ochrony przeciwpowodziowej w dorzeczu Odry i Wisły</i> 	<ul style="list-style-type: none"> • Wieloletnia Prognoza Finansowa Województwa Lubuskiego na lata 2017–2029 • Regionalny Program Operacyjny – Lubuskie 2020 • Plan inwestycji planowanych do realizacji w zakresie melioracji wodnych podstawowych w ramach nowej perspektywy finansowej 2014–2020 • Plan gospodarowania wodami na obszarze dorzecza Odry (2016) • Wieloletnia Prognoza Finansowa Województwa Lubuskiego na lata 2017–2029 • Plan zarządzania ryzykiem powodziowym dla obszaru dorzecza Odry (2016) • Plan zarządzania ryzykiem powodziowym dla obszaru dorzecza Odry (2016) • Plan zarządzania ryzykiem powodziowym dla obszaru dorzecza Odry (2016) • Plan zarządzania ryzykiem powodziowym dla obszaru dorzecza Odry (2016) • Plan inwestycji planowanych do realizacji w zakresie melioracji wodnych podstawowych w ramach nowej perspektywy finansowej 2014–2020
---	--

3. POZOSTAŁE ZADANIA O ZNACZENIU PONADLOKALNYM

Część ustaleń w dokumentach przyjętych przez Sejm Rzeczypospolitej Polskiej, Radę Ministrów, właściwego ministra lub sejmik województwa nie stanowi inwestycji celu publicznego w rozumieniu ustawy z dnia 21 sierpnia 1997 r. o gospodarce nieruchomościami (Dz. U. z 2018 r. poz. 121). Zadania te są istotne dla rozwoju województwa lubuskiego oraz są zbieżne z zadaniami samorządu województwa wynikającymi z ustaleń ustawy z dnia 5 czerwca 1998 r. o samorządzie województwa (Dz. U. z 2017 r. poz. 2096 z późn. zm.). W gminie Maszewo są to:

Zadania w zakresie systemu przyrodniczego – tom I

Nazwa zadania	Dokumenty źródłowe
<ol style="list-style-type: none"> 1. Działania na rzecz zapewnienia korzyści ekosystemowych Natury 2000, w szczególności w kwestii łagodzenia skutków zmian klimatycznych 	<ul style="list-style-type: none"> • Program Operacyjny Infrastruktura i Środowisko 2014–2020 • Priorytetowe Ramy Działań dla sieci Natura 2000 na

WNIOSKI I REKOMENDACJE Z PLANU ZAGOSPODAROWANIA PRZESTRZENNEGO WOJEWÓDZTWA LUBUSKIEGO
KARTY GMIN

oraz adaptacji do zmian klimatu	Wieloletni Program Finansowania UE w latach 2014–2020
2. Działania na rzecz promocji zrównoważonej turystyki i zielonych miejsc pracy na terenach obszarów Natura 2000 oraz na rzecz promocji innowacyjnych rozwiązań związanych z siecią Natura 2000	<ul style="list-style-type: none">• Program Operacyjny Infrastruktura i Środowisko 2014–2020• Priorytetowe Ramy Działań dla sieci Natura 2000 na Wieloletni Program Finansowania UE w latach 2014–2020

Zadania w zakresie społeczno-gospodarczym – tom I

1. *brak*

Zadania w zakresie dziedzictwa kulturowego i turystyki – tom I

1. *brak*

Zadania w zakresie komunikacji i transportu – tom I

Nazwa zadania	Dokumenty źródłowe
1. Świadczenie usług publicznych w zakresie kolejowych przewozów pasażerskich – organizowanie i zarządzanie publicznym transportem zbiorowym	<ul style="list-style-type: none">• Wieloletnia Prognoza Finansowa Województwa Lubuskiego na lata 2017–2029
2. Świadczenie usług publicznych w zakresie kolejowych przewozów pasażerskich wykonywanych na terenie województwa lubuskiego na odcinkach linii komunikacyjnych Wrocław – Głogów – Zielona Góra, Szczecin Główny – Zielona Góra – organizowanie i zarządzanie publicznym transportem zbiorowym	<ul style="list-style-type: none">• Wieloletnia Prognoza Finansowa Województwa Lubuskiego na lata 2017–2029
3. Stworzenie regionalnego planu rozwoju infrastruktury turystycznej dróg wodnych	<ul style="list-style-type: none">• Program Rozwoju Lubuskiej Turystyki do 2020 roku

Zadania w zakresie infrastruktury technicznej – tom I

1. *brak*

Zadania w zakresie obronności i bezpieczeństwa – tom I

1. *brak*

4. WNIOSKI I REKOMENDACJE Z PZPWL

Ustalenia PZPWL należy uwzględnić w gminnych opracowaniach planistycznych, szczególnie w studiach uwarunkowań i kierunków zagospodarowania przestrzennego gmin. Dla gminy Maszewo sformułowano następujące wnioski i rekomendacje z PZPWL:

Strefa przyrodnicza – tom I

Wnioski i rekomendacje

1. Kształtowanie zagospodarowania terenów w obszarach chronionych w dostosowaniu do przedmiotu ochrony oraz zgodnie z przepisami w zakresie ochrony przyrody oraz dokumentami nadrzędnymi;
2. Zachowanie integralności obszarów węzłowych i zapewnienie drożności korytarzy wyznaczonych w ramach krajowej sieci ekologicznej, w tym odtworzenie drożności korytarzy ichtiologicznych; kształtowanie systemu

- przyrodniczego poszczególnych miast i gmin w sposób zapewniający ich spójność i powiązanie z krajową siecią ekologiczną;
3. Ochrona ekosystemów mających znaczenie dla zachowania bioróżnorodności, w tym ekosystemów wodnych, bagiennych, leśnych i łąkowych;
 4. Prowadzenie racjonalnego gospodarowania zasobami złóż kopalin oraz kompleksowego wykorzystania, w tym kopalin towarzyszących;
 5. Ochrona zasobów wód podziemnych GZWP zgodnie z warunkami określonymi dla ich obszarów ochronnych;
 6. Zwiększanie retencji zlewni – realizacja obiektów małej retencji, poprawa stosunków wodnych na obszarach rolniczych, retencjonowanie wód opadowych;
 7. Wspieranie działań skutkujących poprawą warunków aerosanitarnych;
 8. Ograniczenie uciążliwości hałasowych poprzez stosowanie rozwiązań izolacyjnych, biologicznych i technicznych;
 9. Poprawa i ochrona rolniczej przestrzeni produkcyjnej ze szczególnym uwzględnieniem gospodarki żywnościowej i wyspecjalizowanej produkcji rolnej;
 10. Rozwój przetwórstwa opartego o zasoby leśne oraz doskonalenie integracji funkcjonalnej leśnictwa z przemysłem drzewnym.

Strefa społeczna – tom I

Wnioski i rekomendacje

1. Zwiększenie dostępności do usług medycznych, w tym usług specjalistycznych;
2. Zwiększenie dostępności do usług sportu i rekreacji;
3. Zapewnienie dostępności do placówek edukacyjnych na poziomie przedszkolnym i szkolnym;
4. Prowadzenie działań mających na celu wspieranie kształcenia zawodowego w oparciu o współpracę z sektorem gospodarki;
5. Rewitalizacja obszarów zdegradowanych;
6. Kształtowanie wysokiej jakości przestrzeni publicznych;
7. Rozwój budownictwa mieszkaniowego o odpowiednim standardzie;
8. Rozwój spójnej struktury osadniczej w oparciu o powiązania funkcjonalno-przestrzenne;
9. Rozwój ośrodków usługowych.

Strefa kulturowa – tom I

Wnioski i rekomendacje

1. Zachowanie i ochrona obiektów zabytkowych;
2. Sporządzanie i realizacja lokalnych programów opieki nad zabytkami;
3. Objęcie obiektów zabytkowych właściwą ochroną w miejscowych planach zagospodarowania przestrzennego;
4. Wspieranie tworzenia parków kulturowych, ustanawiania pomników historii;
5. Zachowanie historycznie ukształtowanych układów urbanistycznych, ruralistycznych i przestrzennych;
6. Odpowiednie wyeksponowanie obiektów zabytkowych i walorów krajobrazowych, z zachowaniem cech tradycyjnego budownictwa;
7. Wykorzystanie walorów dziedzictwa kulturowego w celach turystycznych ze szczególnym uwzględnieniem szlaków kulturowych;
8. Zwiększenie dostępności wysokiej jakości oferty kulturalnej.

Strefa ekonomiczno-gospodarcza – tom I

Wnioski i rekomendacje

1. Rozwój i promocja klastrów odpowiadających lokalnej specyfice gospodarczej;
2. Uwzględnienie inwestycji związanych z rozwojem przemysłu wydobywczego;
3. Wspieranie inicjatyw służących zmniejszeniu bezrobocia i zwiększeniu aktywności zawodowej ludności;
4. Rozbudowa infrastruktury turystycznej i kreowanie spójnego wizerunku regionu oraz produktów turystycznych;
5. Poprawa i ochrona rolniczej przestrzeni produkcyjnej ze szczególnym uwzględnieniem gospodarki żywnościowej i wyspecjalizowanej produkcji rolnej;
6. Rozwój przetwórstwa opartego o zasoby leśne oraz doskonalenie integracji funkcjonalnej leśnictwa z przemysłem drzewnym.

Komunikacja i transport – tom I

Wnioski i rekomendacje

1. Poprawa drogowej dostępności komunikacyjnej w zakresie powiązań zewnętrznych i wewnętrznych, w tym budowa i modernizacja sieci dróg krajowych i wojewódzkich ze szczególnym uwzględnieniem sieci TEN-T;
2. Poprawa bezpieczeństwa ruchu drogowego, w szczególności poprzez budowę obwodnic i działania mające na celu uspokajanie ruchu;
3. Uwzględnienie inwestycji związanych z modernizacją linii kolejowych o znaczeniu lokalnym i ponadlokalnym;
4. Podjęcie działań mających na celu integrację różnych typów transportu ze szczególnym uwzględnieniem węzłów przesiadkowych;
5. Wzrost dostępności transportu publicznego;
6. Zwiększenie wykorzystywania transportu kombinowanego do przewozu towarów;
7. Modernizacja infrastruktury związanej z obsługą transportu wodnego, zwiększenie wykorzystania dróg wodnych do przewozów towarów oraz w celach turystyczno-rekreacyjnych;
 - Docelowe podniesienie żeglowności międzynarodowej drogi wodnej E30 do Va klasy żeglowności;
 - Budowa przystani żeglugi śródlądowej;
8. Rozwój sieci dróg i szlaków rowerowych oraz propagowanie roweru jako środka codziennej komunikacji;
 - Utworzenie Odrzańskiej Drogi Rowerowej.

Infrastruktura techniczna – tom I

Wnioski i rekomendacje

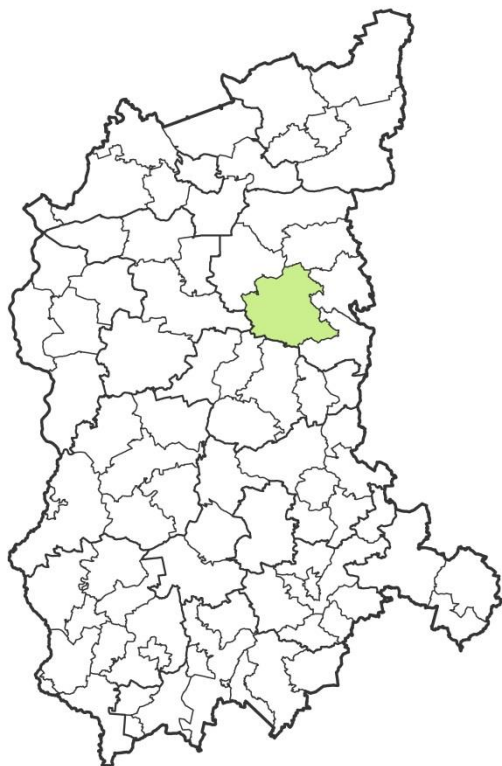
1. Uzbrojenie terenów inwestycyjnych w niezbędną infrastrukturę techniczną;
2. Zabezpieczenie rezerw terenowych pod infrastrukturę techniczną, w szczególności linie elektroenergetyczne wysokich i najwyższych napięć oraz gazociągi wysokiego ciśnienia;
3. Rozbudowa infrastruktury wodociągowej i kanalizacyjnej;
4. Uwzględnienie nowych terenów przeznaczonych do zabudowy w zakresie rozbudowy sieci wodociągowej i kanalizacyjnej;
5. Podjęcie działań mających na celu poprawę efektywności energetycznej;
6. Zapewnienie bezpieczeństwa energetycznego poprzez budowę oraz modernizację sieci elektroenergetycznych i gazowych;
7. Rozwój społeczeństwa informacyjnego poprzez budowę oraz modernizację infrastruktury teleinformatycznej;
8. Upowszechnienie i promocja technologii informacyjnych;
9. Podjęcie działań mających na celu usunięcie azbestu i wyrobów zawierających azbest;
10. Wzrost wykorzystania OZE poprzez generację rozproszoną;
11. Wyznaczanie obszarów z dopuszczeniem lokalizacji instalacji wykorzystujących odnawialne źródła energii o mocy powyżej 100 kW.

Strefa obronności i bezpieczeństwa – tom I

Wnioski i rekomendacje

1. Uwzględnienie stref ochronnych wokół terenów zamkniętych, lotnisk oraz dróg międzypolygonowych;
2. Utrzymanie, rozbudowa i integracja sieci zarządzania kryzysowego i ratownictwa;
3. Przeciwdziałanie zagrożeniu powodziowemu oraz uwzględnienie stref zagrożenia powodziowego.

Nazwa gminy	MIĘDZYRZECZ
Typ jednostki samorządu terytorialnego	gmina miejsko-wiejska
Powiat	międzyrzeczki
Powierzchnia	315 km²
Liczba mieszkańców	25 101



1. OBSZARY FUNKCJONALNE

Gmina Międzyrzecz należy do następujących obszarów funkcjonalnych:

- miejski obszar funkcjonalny ośrodka lokalnego Międzyrzecz;
- wiejskie obszary funkcjonalne wymagające wsparcia procesów rozwojowych;
- tereny zamknięte;
- obszary narażone na niebezpieczeństwo powodzi w skali dorzeczy;
- obszary cenne przyrodniczo;
- obszary ochrony krajobrazów kulturowych;
- obszary ochrony i kształtowania zasobów wodnych;
- obszary ochrony strategicznych złóż kopalin;
- obszary przygraniczne (strefa III).

2. INWESTYCJE CELU PUBLICZNEGO

W PZPWL, zgodnie z art. 39 ust. 5 ustawy z dnia 27 marca 2003 r. o planowaniu i zagospodarowaniu przestrzennym (Dz. U. z 2017 r., poz. 1073 z późn. zm.), uwzględniono inwestycje celu publicznego o znaczeniu ponadlokalnym, ustalone w dokumentach przyjętych przez Sejm Rzeczypospolitej Polskiej, Radę Ministrów, właściwego ministra lub sejmik województwa. W granicach gminy Międzyrzecz znalazły się następujące inwestycje celu publicznego o znaczeniu ponadlokalnym:

Inwestycje celu publicznego o znaczeniu ponadlokalnym w zakresie systemu przyrodniczego – tom I

Nazwa inwestycji	Dokumenty źródłowe
<ol style="list-style-type: none"> 1. Działania udrażniające w zakresie potrzeb przywracania ciągłości morfologicznej cieków województwa lubuskiego (rz. Paklica, Struga Jeziorna) 2. Osiągnięcie właściwego stanu ochrony lub jego poprawę w odniesieniu do typów siedlisk przyrodniczych i gatunków o znaczeniu priorytetowym występujących w obszarach Natura 2000, które wymagają ochrony czynnej 3. Poprawa lub osiągnięcie właściwego stanu ochrony w odniesieniu do pozostałych typów siedlisk przyrodniczych i gatunków występujących w obszarach Natura 2000 	<ul style="list-style-type: none"> • Program udrożnienia wód płynących dla celów rybactwa w województwie lubuskim na lata 2005–2020 • Program Operacyjny Infrastruktura i Środowisko 2014–2020 • Priorytetowe Ramy Działań dla sieci Natura 2000 na Wieloletni Program Finansowania UE w latach 2014–2020 • Program Operacyjny Infrastruktura i Środowisko 2014–2020 • Priorytetowe Ramy Działań dla sieci Natura 2000 na Wieloletni Program Finansowania UE w latach 2014–2020

Investycje celu publicznego o znaczeniu ponadlokalnym w zakresie społeczno-gospodarczym – tom I

Nazwa inwestycji	Dokumenty źródłowe
1. Modernizacja szpitali w Międzyrzeczu oraz Skwierzynie	<ul style="list-style-type: none"> • Kontrakt Lubuski

Investycje celu publicznego o znaczeniu ponadlokalnym w zakresie dziedzictwa kulturowego i turystyki – tom I

Nazwa inwestycji	Dokumenty źródłowe
1. Zakup i modernizacja taboru kolei podziemnej w bunkrach MRU	<ul style="list-style-type: none"> • Program Rozwoju Lubuskiej • Turystyki do 2020 roku
2. Budowa nowego obiektu na potrzeby siedziby Muzeum Fortyfikacji i Nietoperzy w Pniewie i obsługi ruchu turystycznego w MRU	<ul style="list-style-type: none"> • Program Rozwoju Lubuskiej • Turystyki do 2020 roku
3. Budowa ścieżki pieszo-rowerowej łączącej trasy turystyczne MRU w Boryszynie i Pniewie	<ul style="list-style-type: none"> • Program Rozwoju Lubuskiej • Turystyki do 2020 roku

Investycje celu publicznego o znaczeniu ponadlokalnym w zakresie komunikacji i transportu – tom I

Nazwa inwestycji	Dokumenty źródłowe
1. Przebudowa i rozbudowa DW137 relacji Słubice – Sulęcín – Międzyrzecz	<ul style="list-style-type: none"> • Plan inwestycji priorytetowych planowanych do realizacji na drogach wojewódzkich w ramach RPO – Lubuskie 2020 – lista podstawowa • Program Rozwoju Transportu Województwa Lubuskiego • Wieloletnia Prognoza Finansowa Województwa Lubuskiego na lata 2017–2029

Investycje celu publicznego o znaczeniu ponadlokalnym w zakresie infrastruktury technicznej – tom I

Nazwa inwestycji	Dokumenty źródłowe
1. Linia napowietrzna WN-110 kV relacji: GPZ Międzyrzecz (MDR) – GPZ Zielomyśl (ZIE), planowana do przebudowy do gabarytów linii dwutorowej	<ul style="list-style-type: none"> • Plan rozwoju ENEA Operator Sp. z o.o. na lata 2014-2019
2. Stacja GPZ Międzyrzecz (MDR), planowana modernizacja stacji celem poprawy niezawodności pracy sieci oraz umożliwienia przyłączenia kolejnych podmiotów do sieci	<ul style="list-style-type: none"> • Plan rozwoju ENEA Operator Sp. z o.o. na lata 2014-2019 • Plan rozwoju ENEA Operator Sp. z o.o. na lata 2017-2022
3. Przebudowa i rozbudowa oczyszczalni ścieków w miejscowości Święty Wojciech. W ramach Projektu pn. „Uporządkowanie gospodarki wodno-ściekowej na terenie aglomeracji Międzyrzecz z zapewnieniem wysokiej efektywności eksploatacyjnej systemu wodno-ściekowego oraz jego adaptacyjności do zmian klimatu”	<ul style="list-style-type: none"> • V Aktualizacja Krajowego Programu Oczyszczania Ścieków Komunalnych

Investycje celu publicznego o znaczeniu ponadlokalnym w zakresie obronności i bezpieczeństwa – tom I

Nazwa inwestycji	Dokumenty źródłowe
1. Zakup sprzętu do monitorowania obiektów ochrony przeciwpowodziowej województwa lubuskiego	<ul style="list-style-type: none"> • Wieloletnia Prognoza Finansowa Województwa Lubuskiego na lata 2017–2029
2. Ochrona/zwiększanie retencji leśnej w zlewni. Opracowanie szczegółowej analizy i projektu możliwości zwiększenia retencji leśnej w powiązaniu z Kompleksowym projektem adaptacji lasów i leśnictwa do zmian klimatu – mała retencja oraz przeciwdziałanie erozji wodnej na terenach nizinnych	<ul style="list-style-type: none"> • Plan zarządzania ryzykiem powodziowym dla obszaru dorzecza Odry (2016)

<ol style="list-style-type: none"> 3. Odtwarzanie retencji dolin rzek. Opracowanie programu możliwości i efektywności rozstawu lub likwidacji wałów przeciwpowodziowych w regionie wodnym 4. Renaturyzacja koryt cieków i ich brzegów. Opracowanie szczegółowej koncepcji możliwości renaturyzacji dolin rzecznych w regionie wodnym 5. Modernizacja konstrukcji istniejących budynków i budowa nowych o konstrukcjach odpornych na zalanie. Uszczelnianie budynków, stosowanie materiałów wodoodpornych. Trwałe zabezpieczenie terenu wokół budynków. Identyfikacja i sporządzanie wyceny działań modernizacyjnych wraz z opracowaniem programu dopłat dla właścicieli budynków przeznaczonych do umocnienia w obszarze zagrożenia powodzią o Q1% 6. Modernizacja konstrukcji istniejących budynków i budowa nowych o konstrukcjach odpornych na zalanie. Uszczelnianie budynków, stosowanie materiałów wodoodpornych. Trwałe zabezpieczenie terenu wokół budynków. Wdrożenie i realizacja programu dopłat dla właścicieli budynków przeznaczonych do umocnienia w obszarze zagrożenia powodzią o Q1% 7. Wykup gruntów i budynków. Opracowanie programu wykupów i przesiedleń na terenach szczególnie zagrożonych powodzią 8. Budowa i usprawnienie lokalnych systemów ostrzegania przed powodzią. Wprowadzenie Elektronicznego Systemu Ostrzegania Powodziowego 	<ul style="list-style-type: none"> • Plan zarządzania ryzykiem powodziowym dla obszaru dorzecza Odry (2016) • Plan zarządzania ryzykiem powodziowym dla obszaru dorzecza Odry (2016) • Plan zarządzania ryzykiem powodziowym dla obszaru dorzecza Odry (2016) • Plan zarządzania ryzykiem powodziowym dla obszaru dorzecza Odry (2016) • Plan zarządzania ryzykiem powodziowym dla obszaru dorzecza Odry (2016) • Plan zarządzania ryzykiem powodziowym dla obszaru dorzecza Odry (2016)
---	--

3. POZOSTAŁE ZADANIA O ZNACZENIU PONADLOKALNYM

Część ustaleń w dokumentach przyjętych przez Sejm Rzeczypospolitej Polskiej, Radę Ministrów, właściwego ministra lub sejmik województwa nie stanowi inwestycji celu publicznego w rozumieniu ustawy z dnia 21 sierpnia 1997 r. o gospodarce nieruchomościami (Dz. U. z 2018 r. poz. 121). Zadania te są istotne dla rozwoju województwa lubuskiego oraz są zbieżne z zadaniami samorządu województwa wynikającymi z ustaleń ustawy z dnia 5 czerwca 1998 r. o samorządzie województwa (Dz. U. z 2017 r. poz. 2096 z późn. zm.). W gminie Międzyrzecz są to:

Zadania w zakresie systemu przyrodniczego – tom I

Nazwa zadania	Dokumenty źródłowe
<ol style="list-style-type: none"> 1. Działania na rzecz zapewnienia korzyści ekosystemowych Natury 2000, w szczególności w kwestii łagodzenia skutków zmian klimatycznych oraz adaptacji do zmian klimatu 	<ul style="list-style-type: none"> • Program Operacyjny Infrastruktura i Środowisko 2014–2020 • Priorytetowe Ramy Działań dla sieci Natura 2000 na Wieloletni Program Finansowania UE w latach 2014–2020
<ol style="list-style-type: none"> 2. Działania na rzecz promocji zrównoważonej turystyki i zielonych miejsc pracy na terenach obszarów Natura 2000 oraz na rzecz promocji innowacyjnych rozwiązań związanych z siecią Natura 2000 	<ul style="list-style-type: none"> • Program Operacyjny Infrastruktura i Środowisko 2014–2020 • Priorytetowe Ramy Działań dla sieci Natura 2000 na Wieloletni Program Finansowania UE w latach 2014–2020

Zadania w zakresie społeczno-gospodarczym – tom I

Nazwa zadania	Dokumenty źródłowe
<ol style="list-style-type: none"> 1. Tworzenie terenów inwestycyjnych 2. Budowa placu zabaw oraz urządzenie siłowni plenerowej nad jeziorem Głębokie 	<ul style="list-style-type: none"> • Kontrakt Lubuski • Program Rozwoju Bazy Sportowej Województwa Lubuskiego Na Lata 2016–2018

Zadania w zakresie dziedzictwa kulturowego i turystyki – tom I

Nazwa zadania	Dokumenty źródłowe
<ol style="list-style-type: none"> 1. Stworzenie infrastruktury na potrzeby obsługi ruchu turystycznego na obszarze MRU związanego z trasami turystycznymi zlokalizowanymi na terenie gmin: Czerwieńsk, Skąpe, Lubrza oraz Bledzew 2. Utworzenie podwodnego szlaku do turystyki ekstremalnej w znajdującej się pod wodą części MRU 	<ul style="list-style-type: none"> • Program Rozwoju Lubuskiej Turystyki do 2020 roku • Program Rozwoju Lubuskiej Turystyki do 2020 roku

Zadania w zakresie komunikacji i transportu – tom I

Nazwa zadania	Dokumenty źródłowe
<ol style="list-style-type: none"> 1. Świadczenie usług publicznych w zakresie kolejowych przewozów pasażerskich – organizowanie i zarządzanie publicznym transportem zbiorowym 	<ul style="list-style-type: none"> • Wieloletnia Prognoza Finansowa Województwa Lubuskiego na lata 2017–2029

Zadania w zakresie infrastruktury technicznej – tom I

Nazwa zadania	Dokumenty źródłowe
<ol style="list-style-type: none"> 1. Budowa przepompowni ścieków w m. Żółwin 2. Modernizacja sieci kanalizacji sanitarnej w ul. Świerczewskiego w Międzyrzeczu 	<ul style="list-style-type: none"> • V Aktualizacja Krajowego Programu Oczyszczania Ścieków Komunalnych • V Aktualizacja Krajowego Programu Oczyszczania Ścieków Komunalnych

Zadania w zakresie obronności i bezpieczeństwa – tom I

1. brak

4. WNIOSKI I REKOMENDACJE Z PZPWL

Ustalenia PZPWL należy uwzględnić w gminnych opracowaniach planistycznych, szczególnie w studiach uwarunkowań i kierunków zagospodarowania przestrzennego gmin. Dla gminy Międzyrzecz sformułowano następujące wnioski i rekomendacje z PZPWL:

Strefa przyrodnicza – tom I

Wnioski i rekomendacje

1. Kształtowanie zagospodarowania terenów w obszarach chronionych w dostosowaniu do przedmiotu ochrony oraz zgodnie z przepisami w zakresie ochrony przyrody oraz dokumentami nadrzędnymi;
2. Zachowanie integralności obszarów węzłowych i zapewnienie drożności korytarzy wyznaczonych w ramach krajowej sieci ekologicznej, w tym odtworzenie drożności korytarzy ichtiologicznych; kształtowanie systemu przyrodniczego poszczególnych miast i gmin w sposób zapewniający ich spójność i powiązanie z krajową siecią ekologiczną;
3. Ochrona ekosystemów mających znaczenie dla zachowania bioróżnorodności, w tym ekosystemów wodnych, bagiennych, leśnych i łąkowych;

4. Uwzględnienie ochrony zimowiska o wybitnym znaczeniu dla ochrony nietoperzy w Europie – obszar Natura 2000 Nietoperek PLH080003;
5. Zwiększanie retencji zlewni – realizacja obiektów małej retencji, poprawa stosunków wodnych na obszarach rolniczych, retencjonowanie wód opadowych;
6. Wspieranie działań skutkujących poprawą warunków aerosanitarnych;
7. Ograniczenie uciążliwości hałasowych poprzez stosowanie rozwiązań izolacyjnych, biologicznych i technicznych;
8. Poprawa i ochrona rolniczej przestrzeni produkcyjnej ze szczególnym uwzględnieniem gospodarki żywnościowej i wyspecjalizowanej produkcji rolnej;
9. Rozwój przetwórstwa opartego o zasoby leśne oraz doskonalenie integracji funkcjonalnej leśnictwa z przemysłem drzewnym.

Strefa społeczna – tom I

Wnioski i rekomendacje

1. Zwiększenie dostępności do usług medycznych, w tym usług specjalistycznych;
2. Zwiększenie dostępności do usług sportu i rekreacji;
3. Zapewnienie dostępności do placówek edukacyjnych na poziomie przedszkolnym i szkolnym;
4. Prowadzenie działań mających na celu wspieranie kształcenia zawodowego w oparciu o współpracę z sektorem gospodarki;
5. Rewitalizacja obszarów zdegradowanych;
6. Kształtowanie wysokiej jakości przestrzeni publicznych;
7. Rozwój budownictwa mieszkaniowego o odpowiednim standardzie;
8. Rozwój spójnej struktury osadniczej w oparciu o powiązania funkcjonalno-przestrzenne;
9. Rozwój ośrodków usługowych.

Strefa kulturowa – tom I

Wnioski i rekomendacje

1. Zachowanie i ochrona obiektów zabytkowych;
 - kościół farny w Międzyrzeczu;
 - kościół Karla Friedricha Schinkla w Międzyrzeczu;
 - wieża ciśnień w Obrzycach;
 - ratusz w Międzyrzeczu;
2. Sporządzanie i realizacja lokalnych programów opieki nad zabytkami;
3. Objęcie obiektów zabytkowych właściwą ochroną w miejscowych planach zagospodarowania przestrzennego;
4. Wspieranie tworzenia parków kulturowych, ustanawiania pomników historii;
 - zespół zamkowo-muzealny z otaczającą przyrodą w Międzyrzeczu;
 - zespół fortyfikacji Międzyrzeckiego Rejonu Umocnionego;
5. Zachowanie historycznie ukształtowanych układów urbanistycznych, ruralistycznych i przestrzennych;
 - zespół sanatoryjny w Obrzycach;
 - założenie parkowe w Bukowcu;
6. Odpowiednie wyeksponowanie obiektów zabytkowych i walorów krajobrazowych, z zachowaniem cech tradycyjnego budownictwa;
 - m. Kaława;
7. Wykorzystanie walorów dziedzictwa kulturowego w celach turystycznych ze szczególnym uwzględnieniem szlaków kulturowych;
8. Zwiększenie dostępności wysokiej jakości oferty kulturalnej;
 - Muzeum w Międzyrzeczu.

Strefa ekonomiczno-gospodarcza – tom I

Wnioski i rekomendacje

1. Rozwój stref ekonomicznych i gospodarczych oraz wspieranie powstawania i działalności parków naukowo-technologicznych i przemysłowych, centrów transferu technologii, ośrodków strefy B+R oraz inkubatorów przedsiębiorczości;
2. Rozwój i promocja klastrów odpowiadających lokalnej specyfice gospodarczej;
3. Wspieranie inicjatyw służących zmniejszeniu bezrobocia i zwiększeniu aktywności zawodowej ludności;
4. Rozbudowa infrastruktury turystycznej i kreowanie spójnego wizerunku regionu oraz produktów turystycznych;
5. Poprawa i ochrona rolniczej przestrzeni produkcyjnej ze szczególnym uwzględnieniem gospodarki żywnościowej i wyspecjalizowanej produkcji rolnej;
6. Rozwój przetwórstwa opartego o zasoby leśne oraz doskonalenie integracji funkcjonalnej leśnictwa z przemysłem drzewnym.

Komunikacja i transport – tom I

Wnioski i rekomendacje

1. Poprawa drogowej dostępności komunikacyjnej w zakresie powiązań zewnętrznych i wewnętrznych, w tym budowa i modernizacja sieci dróg krajowych i wojewódzkich ze szczególnym uwzględnieniem sieci TEN-T;
2. Poprawa bezpieczeństwa ruchu drogowego, w szczególności poprzez budowę obwodnic i działania mające na celu uspokajanie ruchu;
3. Uwzględnienie inwestycji związanych z modernizacją linii kolejowych o znaczeniu lokalnym i ponadlokalnym;
 - Modernizacja linii kolejowej nr 364 na odcinku Rzepin – Międzyrzecz;
4. Podjęcie działań mających na celu integrację różnych typów transportu ze szczególnym uwzględnieniem węzłów przesiadkowych;
 - Wykształcenie węzła komunikacyjnego o znaczeniu regionalnym;
5. Wzrost dostępności transportu publicznego;
 - Przywrócenie ruchu pasażerskiego na linii kolejowej nr 364 na odcinku Rzepin – Międzyrzecz;
6. Zwiększenie wykorzystywania transportu kombinowanego do przewozu towarów;
7. Rozwój sieci dróg i szlaków rowerowych oraz propagowanie roweru jako środka codziennej komunikacji.

Infrastruktura techniczna – tom I

Wnioski i rekomendacje

1. Uzbrojenie terenów inwestycyjnych w niezbędną infrastrukturę techniczną;
2. Zabezpieczenie rezerw terenowych pod infrastrukturę techniczną, w szczególności linie elektroenergetyczne wysokich i najwyższych napięć oraz gazociągi wysokiego ciśnienia;
3. Rozbudowa infrastruktury wodociągowej i kanalizacyjnej;
4. Uwzględnienie nowych terenów przeznaczonych do zabudowy w zakresie rozbudowy sieci wodociągowej i kanalizacyjnej;
5. Podjęcie działań mających na celu poprawę efektywności energetycznej;
6. Zapewnienie bezpieczeństwa energetycznego poprzez budowę oraz modernizację sieci elektroenergetycznych i gazowych;
7. Rozwój społeczeństwa informacyjnego poprzez budowę oraz modernizację infrastruktury teleinformatycznej;
8. Upowszechnienie i promocja technologii informacyjnych;
9. Podjęcie działań mających na celu usunięcie azbestu i wyrobów zawierających azbest;
10. Wzrost wykorzystania OZE poprzez generację rozproszoną;
11. Wyznaczanie obszarów z dopuszczeniem lokalizacji instalacji wykorzystujących odnawialne źródła energii o mocy powyżej 100 kW.

Strefa obronności i bezpieczeństwa – tom I

Wnioski i rekomendacje

1. Uwzględnienie stref ochronnych wokół terenów zamkniętych, lotnisk oraz dróg międzypolygonowych;
2. Utrzymanie, rozbudowa i integracja sieci zarządzania kryzysowego i ratownictwa;
3. Przeciwdziałanie zagrożeniu powodziowemu oraz uwzględnienie stref zagrożenia powodziowego.

Nazwa gminy	NIEGOSŁAWICE
Typ jednostki samorządu terytorialnego	gmina wiejska
Powiat	żagański
Powierzchnia	136 km²
Liczba mieszkańców	4 502



1. OBSZARY FUNKCJONALNE

Gmina Niegosławice należy do następujących obszarów funkcjonalnych:

- wiejskie obszary funkcjonalne wymagające wsparcia procesów rozwojowych;
- obszary ochrony gleb dla celów produkcji rolnej;
- obszary narażone na niebezpieczeństwo powodzi w skali dorzeczy;
- obszary cenne przyrodniczo;
- obszary ochrony krajobrazów kulturowych;
- obszary ochrony i kształtowania zasobów wodnych;
- obszary o najniższym stopniu rozwoju i pogarszających się perspektywach rozwojowych;
- miasta i inne obszary tracące dotychczasowe funkcje społeczno-gospodarcze;
- obszary o najniższym poziomie dostępu do dóbr i usług warunkujących możliwości rozwojowe;
- obszary przygraniczne (strefa II i III).

2. INWESTYCJE CELU PUBLICZNEGO

W PZPWL, zgodnie z art. 39 ust. 5 ustawy z dnia 27 marca 2003 r. o planowaniu i zagospodarowaniu przestrzennym (Dz. U. z 2017 r., poz. 1073 z późn. zm.), uwzględniono inwestycje celu publicznego o znaczeniu ponadlokalnym, ustalone w dokumentach przyjętych przez Sejm Rzeczypospolitej Polskiej, Radę Ministrów, właściwego ministra lub sejmik województwa. W granicach gminy Niegosławice znalazły się następujące inwestycje celu publicznego o znaczeniu ponadlokalnym:

Investycje celu publicznego o znaczeniu ponadlokalnym w zakresie systemu przyrodniczego – tom I

Nazwa inwestycji	Dokumenty źródłowe
<ol style="list-style-type: none"> 1. Osiągnięcie właściwego stanu ochrony lub jego poprawę w odniesieniu do typów siedlisk przyrodniczych i gatunków o znaczeniu priorytetowym występujących w obszarach Natura 2000, które wymagają ochrony czynnej 2. Poprawa lub osiągnięcie właściwego stanu ochrony w odniesieniu do pozostałych typów siedlisk przyrodniczych i gatunków występujących w obszarach Natura 2000 	<ul style="list-style-type: none"> • Program Operacyjny Infrastruktura i Środowisko 2014–2020 • Priorytetowe Ramy Działań dla sieci Natura 2000 na Wieloletni Program Finansowania UE w latach 2014–2020 • Program Operacyjny Infrastruktura i Środowisko 2014–2020 • Priorytetowe Ramy Działań dla sieci Natura 2000 na Wieloletni Program Finansowania UE w latach 2014–2020

Inwestycje celu publicznego o znaczeniu ponadlokalnym w zakresie społeczno-gospodarczym – tom I

1. brak

Inwestycje celu publicznego o znaczeniu ponadlokalnym w zakresie dziedzictwa kulturowego i turystyki – tom I

1. brak

Inwestycje celu publicznego o znaczeniu ponadlokalnym w zakresie komunikacji i transportu – tom I

Nazwa inwestycji

1. Budowa drogi ekspresowej S3 na odcinku Gorzów Wielkopolski – Sulechów – Legnica

Dokumenty źródłowe

- Program Budowy Dróg Krajowych na lata 2014-2023 (z perspektywą do 2025 r.)
- Kontrakt Terytorialny dla Województwa Lubuskiego
- Program Operacyjny Infrastruktura i Środowisko 2014-2020
- Strategia Rozwoju Województwa Lubuskiego 2020
- Strategia Rozwoju Transportu do 2020 roku (z perspektywą do 2030 roku)

Inwestycje celu publicznego o znaczeniu ponadlokalnym w zakresie infrastruktury technicznej – tom I

Nazwa inwestycji

1. Budowa gazociągu Legnica – Polkowice – Żary wraz z infrastrukturą niezbędną do jego obsługi na terenie województw dolnośląskiego i lubuskiego
2. Rozbudowa mechaniczno-biologicznej oczyszczalni ścieków komunalnych w miejscowości Niegostawice

Dokumenty źródłowe

- Ustawa z dnia 24 kwietnia 2009 r. o inwestycjach w zakresie terminalu regazyfikacyjnego skroplonego gazu ziemnego w Świnoujściu
- Strategia Energetyki Województwa Lubuskiego
- V Aktualizacja Krajowego Programu Oczyszczania Ścieków Komunalnych

Inwestycje celu publicznego o znaczeniu ponadlokalnym w zakresie obronności i bezpieczeństwa – tom I

Nazwa inwestycji

1. Szprotawa – modernizacja koryta i wałów
2. Zakup sprzętu do monitorowania obiektów ochrony przeciwpowodziowej województwa lubuskiego
3. Odtwarzanie retencji dolin rzek. Opracowanie programu możliwości i efektywności rozstawu lub likwidacji wałów przeciwpowodziowych w regionie wodnym
4. Renaturyzacja koryt cieków i ich brzegów. Opracowanie szczegółowej koncepcji możliwości renaturyzacji dolin rzecznych w regionie wodnym
5. Modernizacja konstrukcji istniejących budynków i budowa nowych o konstrukcjach odpornych na zalanie. Uszczelnianie budynków, stosowanie materiałów wodoodpornych. Trwałe zabezpieczenie terenu wokół budynków. Identyfikacja i sporządzanie wyceny działań modernizacyjnych wraz z opracowaniem programu dopłat dla właścicieli budynków przeznaczonych do umocnienia w obszarze zagrożenia powodzią o Q1%
6. Modernizacja konstrukcji istniejących budynków i budowa nowych o konstrukcjach odpornych na

Dokumenty źródłowe

- Plan gospodarowania wodami na obszarze dorzecza Odry (2016)
- Wieloletnia Prognoza Finansowa Województwa Lubuskiego na lata 2017–2029
- Plan zarządzania ryzykiem powodziowym dla obszaru dorzecza Odry (2016)
- Plan zarządzania ryzykiem powodziowym dla obszaru dorzecza Odry (2016)
- Plan zarządzania ryzykiem powodziowym dla obszaru dorzecza Odry (2016)
- Plan zarządzania ryzykiem powodziowym dla obszaru dorzecza Odry (2016)

zalanie. Uszczelnianie budynków, stosowanie materiałów wodoodpornych. Trwałe zabezpieczenie terenu wokół budynków. Wdrożenie i realizacja programu dopłat dla właścicieli budynków przeznaczonych do umocnienia w obszarze zagrożenia powodzią o Q1%

3. POZOSTAŁE ZADANIA O ZNACZENIU PONADLOKALNYM

Część ustaleń w dokumentach przyjętych przez Sejm Rzeczypospolitej Polskiej, Radę Ministrów, właściwego ministra lub sejmik województwa nie stanowi inwestycji celu publicznego w rozumieniu ustawy z dnia 21 sierpnia 1997 r. o gospodarce nieruchomościami (Dz. U. z 2018 r. poz. 121). Zadania te są istotne dla rozwoju województwa lubuskiego oraz są zbieżne z zadaniami samorządu województwa wynikającymi z ustaleń ustawy z dnia 5 czerwca 1998 r. o samorządzie województwa (Dz. U. z 2017 r. poz. 2096 z późn. zm.). W gminie Niegosławice są to:

Zadania w zakresie systemu przyrodniczego – tom I

Nazwa zadania	Dokumenty źródłowe
1. Działania na rzecz zapewnienia korzyści ekosystemowych Natury 2000, w szczególności w kwestii łagodzenia skutków zmian klimatycznych oraz adaptacji do zmian klimatu	<ul style="list-style-type: none"> Program Operacyjny Infrastruktura i Środowisko 2014–2020 Priorytetowe Ramy Działań dla sieci Natura 2000 na Wieloletni Program Finansowania UE w latach 2014–2020
2. Działania na rzecz promocji zrównoważonej turystyki i zielonych miejsc pracy na terenach obszarów Natura 2000 oraz na rzecz promocji innowacyjnych rozwiązań związanych z siecią Natura 2000	<ul style="list-style-type: none"> Program Operacyjny Infrastruktura i Środowisko 2014–2020 Priorytetowe Ramy Działań dla sieci Natura 2000 na Wieloletni Program Finansowania UE w latach 2014–2020

Zadania w zakresie społeczno-gospodarczym – tom I

1. *brak*

Zadania w zakresie dziedzictwa kulturowego i turystyki – tom I

1. *brak*

Zadania w zakresie komunikacji i transportu – tom I

1. *brak*

Zadania w zakresie infrastruktury technicznej – tom I

1. *brak*

Zadania w zakresie obronności i bezpieczeństwa – tom I

1. *brak*

4. WNIOSKI I REKOMENDACJE Z PZPWL

Ustalenia PZPWL należy uwzględnić w gminnych opracowaniach planistycznych, szczególnie w studiach uwarunkowań i kierunków zagospodarowania przestrzennego gmin. Dla gminy Niegosławice sformułowano następujące wnioski i rekomendacje z PZPWL:

Strefa przyrodnicza – tom I

Wnioski i rekomendacje

1. Kształtowanie zagospodarowania terenów w obszarach chronionych w dostosowaniu do przedmiotu ochrony oraz zgodnie z przepisami w zakresie ochrony przyrody oraz dokumentami nadrzędnymi;
2. Zachowanie integralności obszarów węzłowych i zapewnienie drożności korytarzy wyznaczonych w ramach krajowej sieci ekologicznej, w tym odtworzenie drożności korytarzy ichtiologicznych; kształtowanie systemu przyrodniczego poszczególnych miast i gmin w sposób zapewniający ich spójność i powiązanie z krajową siecią ekologiczną;
3. Ochrona ekosystemów mających znaczenie dla zachowania bioróżnorodności, w tym ekosystemów wodnych, bagiennych, leśnych i łąkowych;
4. Ochrona gleb wysokich klas bonitacyjnych przed zmianą na cele nierolnicze;
5. Zwiększanie retencji zlewni – realizacja obiektów małej retencji, poprawa stosunków wodnych na obszarach rolniczych, retencionowanie wód opadowych;
6. Wspieranie działań skutkujących poprawą warunków aerosanitarnych;
7. Ograniczenie uciążliwości hałasowych poprzez stosowanie rozwiązań izolacyjnych, biologicznych i technicznych;
8. Poprawa i ochrona rolniczej przestrzeni produkcyjnej ze szczególnym uwzględnieniem gospodarki żywnościowej i wyspecjalizowanej produkcji rolnej;
9. Rozwój przetwórstwa opartego o zasoby leśne oraz doskonalenie integracji funkcjonalnej leśnictwa z przemysłem drzewnym.

Strefa społeczna – tom I

Wnioski i rekomendacje

1. Zwiększenie dostępności do usług medycznych, w tym usług specjalistycznych;
2. Zwiększenie dostępności do usług sportu i rekreacji;
3. Zapewnienie dostępności do placówek edukacyjnych na poziomie przedszkolnym i szkolnym;
4. Prowadzenie działań mających na celu wspieranie kształcenia zawodowego w oparciu o współpracę z sektorem gospodarki;
5. Rewitalizacja obszarów zdegradowanych;
6. Kształtowanie wysokiej jakości przestrzeni publicznych;
7. Rozwój budownictwa mieszkaniowego o odpowiednim standardzie;
8. Rozwój spójnej struktury osadniczej w oparciu o powiązania funkcjonalno-przestrzenne;
9. Rozwój ośrodków usługowych.

Strefa kulturowa – tom I

Wnioski i rekomendacje

1. Zachowanie i ochrona obiektów zabytkowych;
2. Sporządzanie i realizacja lokalnych programów opieki nad zabytkami;
3. Objęcie obiektów zabytkowych właściwą ochroną w miejscowych planach zagospodarowania przestrzennego;
4. Wspieranie tworzenia parków kulturowych, ustanawiania pomników historii;
5. Zachowanie historycznie ukształtowanych układów urbanistycznych, ruralistycznych i przestrzennych;
6. Odpowiednie wyeksponowanie obiektów zabytkowych i walorów krajobrazowych, z zachowaniem cech tradycyjnego budownictwa;
7. Wykorzystanie walorów dziedzictwa kulturowego w celach turystycznych ze szczególnym uwzględnieniem szlaków kulturowych;
8. Zwiększenie dostępności wysokiej jakości oferty kulturalnej.

Strefa ekonomiczno-gospodarcza – tom I

Wnioski i rekomendacje

1. Rozwój i promocja klastrów odpowiadających lokalnej specyfice gospodarczej;
2. Wspieranie inicjatyw służących zmniejszeniu bezrobocia i zwiększeniu aktywności zawodowej ludności;
3. Rozbudowa infrastruktury turystycznej i kreowanie spójnego wizerunku regionu oraz produktów turystycznych;
4. Poprawa i ochrona rolniczej przestrzeni produkcyjnej ze szczególnym uwzględnieniem gospodarki żywnościowej i wyspecjalizowanej produkcji rolnej;
5. Rozwój przetwórstwa opartego o zasoby leśne oraz doskonalenie integracji funkcjonalnej leśnictwa z przemysłem drzewnym.

Komunikacja i transport – tom I

Wnioski i rekomendacje

1. Poprawa drogowej dostępności komunikacyjnej w zakresie powiązań zewnętrznych i wewnętrznych, w tym budowa i modernizacja sieci dróg krajowych i wojewódzkich ze szczególnym uwzględnieniem sieci TEN-T;
2. Poprawa bezpieczeństwa ruchu drogowego, w szczególności poprzez budowę obwodnic i działania mające na celu uspokajanie ruchu;
3. Uwzględnienie inwestycji związanych z modernizacją linii kolejowych o znaczeniu lokalnym i ponadlokalnym;
4. Podjęcie działań mających na celu integrację różnych typów transportu ze szczególnym uwzględnieniem węzłów przesiadkowych;
5. Wzrost dostępności transportu publicznego;
 - Przywrócenie ruchu pasażerskiego na linii kolejowej nr 14 na odcinku Żagań – Głogów i Głogów – Leszno
6. Zwiększenie wykorzystywania transportu kombinowanego do przewozu towarów;
7. Rozwój sieci dróg i szlaków rowerowych oraz propagowanie roweru jako środka codziennej komunikacji.

Infrastruktura techniczna – tom I

Wnioski i rekomendacje

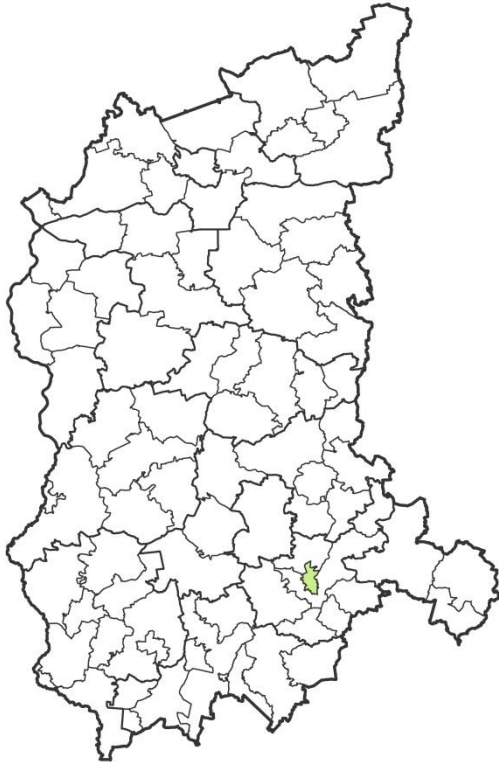
1. Uzbrojenie terenów inwestycyjnych w niezbędną infrastrukturę techniczną;
2. Rozbudowa infrastruktury wodociągowej i kanalizacyjnej;
3. Uwzględnienie nowych terenów przeznaczonych do zabudowy w zakresie rozbudowy sieci wodociągowej i kanalizacyjnej;
4. Podjęcie działań mających na celu poprawę efektywności energetycznej;
5. Zapewnienie bezpieczeństwa energetycznego poprzez budowę oraz modernizację sieci elektroenergetycznych i gazowych;
6. Rozwój społeczeństwa informacyjnego poprzez budowę oraz modernizację infrastruktury teleinformatycznej;
7. Upowszechnienie i promocja technologii informacyjnych;
8. Podjęcie działań mających na celu usunięcie azbestu i wyrobów zawierających azbest;
9. Wzrost wykorzystania OZE poprzez generację rozproszoną;
10. Wyznaczanie obszarów z dopuszczeniem lokalizacji instalacji wykorzystujących odnawialne źródła energii o mocy powyżej 100 kW.

Strefa obronności i bezpieczeństwa – tom I

Wnioski i rekomendacje

1. Utrzymanie, rozbudowa i integracja sieci zarządzania kryzysowego i ratownictwa;
2. Przeciwdziałanie zagrożeniu powodziowemu oraz uwzględnienie stref zagrożenia powodziowego.

Nazwa gminy	NOWA SÓL (gmina miejska)
Typ jednostki samorządu terytorialnego	gmina miejska
Powiat	nowosolski
Powierzchnia	22 km²
Liczba mieszkańców	39 258



1. OBSZARY FUNKCJONALNE

Miasto Nowa Sól należy do następujących obszarów funkcjonalnych:

- miejski obszar funkcjonalny ośrodka subregionalnego Nowa Sól;
- obszary narażone na niebezpieczeństwo powodzi w skali dorzeczy;
- obszary cenne przyrodniczo;
- obszary ochrony krajobrazów kulturowych;
- obszary ochrony i kształtowania zasobów wodnych;
- obszary ochrony strategicznych złóż kopalin;
- obszary przygraniczne (strefa III);
- Nowosolski Obszar Funkcjonalny.

2. INWESTYCJE CELU PUBLICZNEGO

W PZPWL, zgodnie z art. 39 ust. 5 ustawy z dnia 27 marca 2003 r. o planowaniu i zagospodarowaniu przestrzennym (Dz. U. z 2017 r., poz. 1073 z późn. zm.), uwzględniono inwestycje celu publicznego o znaczeniu ponadlokalnym, ustalone w dokumentach przyjętych przez Sejm Rzeczypospolitej Polskiej, Radę Ministrów, właściwego ministra lub sejmik województwa. W granicach miasta Nowa Sól znalazły się następujące inwestycje celu publicznego o znaczeniu ponadlokalnym:

Inwestycje celu publicznego o znaczeniu ponadlokalnym w zakresie systemu przyrodniczego – tom I

Nazwa inwestycji	Dokumenty źródłowe
<ol style="list-style-type: none"> 1. Osiągnięcie właściwego stanu ochrony lub jego poprawę w odniesieniu do typów siedlisk przyrodniczych i gatunków o znaczeniu priorytetowym występujących w obszarach Natura 2000, które wymagają ochrony czynnej 2. Poprawa lub osiągnięcie właściwego stanu ochrony w odniesieniu do pozostałych typów siedlisk przyrodniczych i gatunków występujących w obszarach Natura 2000 	<ul style="list-style-type: none"> • Program Operacyjny Infrastruktura i Środowisko 2014–2020 • Priorytetowe Ramy Działań dla sieci Natura 2000 na Wieloletni Program Finansowania UE w latach 2014–2020 • Program Operacyjny Infrastruktura i Środowisko 2014–2020 • Priorytetowe Ramy Działań dla sieci Natura 2000 na Wieloletni Program Finansowania UE w latach 2014–2020

Inwestycje celu publicznego o znaczeniu ponadlokalnym w zakresie społeczno-gospodarczym – tom I

Nazwa inwestycji

1. Modernizacja szpitala w Nowej Soli

Dokumenty źródłowe

- Kontrakt Lubuski

Inwestycje celu publicznego o znaczeniu ponadlokalnym w zakresie dziedzictwa kulturowego i turystyki – tom I

1. *brak*

Inwestycje celu publicznego o znaczeniu ponadlokalnym w zakresie komunikacji i transportu – tom I

Nazwa inwestycji

1. Budowa drogi ekspresowej S3 na odcinku Gorzów Wielkopolski – Sulechów – Legnica
2. Modernizacja połączeń drogi S3 z Nowej Soli przez Kozuchów i Żagań/Szprotawę z autostradami A18/A4
3. Budowa obwodnicy Nowej Soli – Etap III
4. Remont i modernizacja zabudowy regulacyjnej Odry swobodnie płynącej – odbudowa i modernizacja zabudowy regulacyjnej – w celu przystosowania odcinka Odry od Malczyc do ujścia Nysy Łużyckiej do III klasy drogi wodnej – na terenie województwa lubuskiego
5. Budowa infrastruktury postojowo-cumowniczej na Odrze dolnej i granicznej oraz nowe oznakowanie szlaku żeglugowego
6. Przystosowanie Odrzańskiej Drogi Wodnej do parametrów klasy Va
7. Modernizacja Odrzańskiej Drogi Wodnej E30

Dokumenty źródłowe

- Program Budowy Dróg Krajowych na lata 2014-2023 (z perspektywą do 2025 r.)
- Kontrakt Terytorialny dla Województwa Lubuskiego
- Program Operacyjny Infrastruktura i Środowisko 2014-2020
- Strategia Rozwoju Województwa Lubuskiego 2020
- Strategia Rozwoju Transportu do 2020 roku (z perspektywą do 2030 roku)
- Kontrakt Terytorialny dla Województwa Lubuskiego – przedsięwzięcia warunkowe, których realizacja jest uzależniona między innymi od dostępności środków finansowych
- Strategia Rozwoju Województwa Lubuskiego 2020
- Program Rozwoju Transportu Województwa Lubuskiego
- Plan inwestycji priorytetowych planowanych do realizacji na drogach wojewódzkich w ramach RPO – Lubuskie 2020 – lista zadań rezerwowych, obwodnice: lista warunkowa
- Program Rozwoju Transportu Województwa Lubuskiego
- Kontrakt Terytorialny dla Województwa Lubuskiego
- Strategia Rozwoju Transportu do 2020 roku (z perspektywą do 2030 roku)
- Program Rozwoju Transportu Województwa Lubuskiego
- Strategia Rozwoju Transportu do 2020 roku (z perspektywą do 2030 roku)
- Program Rozwoju Transportu Województwa Lubuskiego
- Plan zarządzania ryzykiem powodziowym dla obszaru dorzecza Odry (2016)
- Założenia do planów rozwoju śródlądowych dróg wodnych w Polsce na lata 2016-2020 z perspektywą do roku 2030
- Strategia Rozwoju Województwa Lubuskiego 2020
- Strategia Rozwoju Polski Zachodniej 2020

Inwestycje celu publicznego o znaczeniu ponadlokalnym w zakresie infrastruktury technicznej – tom I

Nazwa inwestycji

1. Likwidacja hałdy odpadów niebezpiecznych w Nowej Soli wpisanej na listę „bomb ekologicznych” – etap II

Dokumenty źródłowe

- Aktualizacja Wojewódzkiego Planu Gospodarki Odpadami wraz z Planem Inwestycyjnym w zakresie odpadów komunalnych

Inwestycje celu publicznego o znaczeniu ponadlokalnym w zakresie obronności i bezpieczeństwa – tom I

Nazwa inwestycji	Dokumenty źródłowe
1. Ochrona przeciwpowodziowa miasta Nowa Sól i obszarów poniżej miasta Krosno Odrzańskie (Nowa Sól-Pleszówek – etap I – budowa lewobrzeżnego obwałowania rzeki Odry w km 429,85-432,40 oraz obwałowań rzeki Czarnej Strugi w km 0+000-3+300 oraz Nowa Sól-Pleszówek – etap II – budowa przepompowni odwadniającej z modernizacją istniejących obwałowań)	<ul style="list-style-type: none"> • Plan zarządzania ryzykiem powodziowym dla obszaru dorzecza Odry (2016) • Wieloletnia Prognoza Finansowa Województwa Lubuskiego na lata 2017–2029 • Plan gospodarowania wodami na obszarze dorzecza Odry (2016) • Plan inwestycji planowanych do realizacji w zakresie melioracji wodnych podstawowych w ramach nowej perspektywy finansowej 2014–2020
2. Regulacja Odry na odcinku od Brzegu Dolnego do ujścia Nysy Łużyckiej	<ul style="list-style-type: none"> • Plan gospodarowania wodami na obszarze dorzecza Odry (2016)
3. Zakup sprzętu do monitorowania obiektów ochrony przeciwpowodziowej województwa lubuskiego	<ul style="list-style-type: none"> • Wieloletnia Prognoza Finansowa Województwa Lubuskiego na lata 2017–2029
4. Odtwarzanie retencji dolin rzek. Opracowanie programu możliwości i efektywności rozstawu lub likwidacji wałów przeciwpowodziowych w regionie wodnym	<ul style="list-style-type: none"> • Plan zarządzania ryzykiem powodziowym dla obszaru dorzecza Odry (2016)
5. Renaturyzacja koryt cieków i ich brzegów. Opracowanie szczegółowej koncepcji możliwości renaturyzacji dolin rzecznych w regionie wodnym	<ul style="list-style-type: none"> • Plan zarządzania ryzykiem powodziowym dla obszaru dorzecza Odry (2016)
6. Modernizacja konstrukcji istniejących budynków i budowa nowych o konstrukcjach odpornych na zalanie. Uszczelnianie budynków, stosowanie materiałów wodoodpornych. Trwałe zabezpieczenie terenu wokół budynków. Identyfikacja i sporządzenie wyceny działań modernizacyjnych wraz z opracowaniem programu dopłat dla właścicieli budynków przeznaczonych do umocnienia w obszarze zagrożenia powodzią o Q1%	<ul style="list-style-type: none"> • Plan zarządzania ryzykiem powodziowym dla obszaru dorzecza Odry (2016)
7. Modernizacja konstrukcji istniejących budynków i budowa nowych o konstrukcjach odpornych na zalanie. Uszczelnianie budynków, stosowanie materiałów wodoodpornych. Trwałe zabezpieczenie terenu wokół budynków. Wdrożenie i realizacja programu dopłat dla właścicieli budynków przeznaczonych do umocnienia w obszarze zagrożenia powodzią o Q1%	<ul style="list-style-type: none"> • Plan zarządzania ryzykiem powodziowym dla obszaru dorzecza Odry (2016)
8. Nadzór projektowo-konstrukcyjny. Zarządzanie projektem, pomoc techniczna, oraz wsparcie jednostek w zakresie wdrażania <i>Projektu ochrony przeciwpowodziowej w dorzeczu Odry i Wisły</i>	<ul style="list-style-type: none"> • Plan inwestycji planowanych do realizacji w zakresie melioracji wodnych podstawowych w ramach nowej perspektywy finansowej 2014–2020

3. POZOSTAŁE ZADANIA O ZNACZENIU PONADLOKALNYM

Część ustaleń w dokumentach przyjętych przez Sejm Rzeczypospolitej Polskiej, Radę Ministrów, właściwego ministra lub sejmik województwa nie stanowi inwestycji celu publicznego w rozumieniu ustawy z dnia 21 sierpnia 1997 r. o gospodarce nieruchomościami (Dz. U. z 2018 r. poz. 121). Zadania te są istotne dla rozwoju województwa lubuskiego oraz są zbieżne z zadaniami samorządu województwa wynikającymi z ustaleń ustawy z dnia 5 czerwca 1998 r. o samorządzie województwa (Dz. U. z 2017 r. poz. 2096 z późn. zm.). W mieście Nowa Sól są to:

Zadania w zakresie systemu przyrodniczego – tom I

Nazwa zadania	Dokumenty źródłowe
1. Działania na rzecz zapewnienia korzyści ekosystemowych Natury 2000, w szczególności	<ul style="list-style-type: none"> • Program Operacyjny Infrastruktura i Środowisko 2014–2020

WNIOSKI I REKOMENDACJE Z PLANU ZAGOSPODAROWANIA PRZESTRZENNEGO WOJEWÓDZTWA LUBUSKIEGO
KARTY GMIN

<p>w kwestii łagodzenia skutków zmian klimatycznych oraz adaptacji do zmian klimatu</p> <p>2. Działania na rzecz promocji zrównoważonej turystyki i zielonych miejsc pracy na terenach obszarów Natura 2000 oraz na rzecz promocji innowacyjnych rozwiązań związanych z siecią Natura 2000</p>	<ul style="list-style-type: none"> • Priorytetowe Ramy Działań dla sieci Natura 2000 na Wieloletni Program Finansowania UE w latach 2014–2020 • Program Operacyjny Infrastruktura i Środowisko 2014–2020 • Priorytetowe Ramy Działań dla sieci Natura 2000 na Wieloletni Program Finansowania UE w latach 2014–2020
--	--

Zadania w zakresie społeczno-gospodarczym – tom I

Nazwa zadania	Dokumenty źródłowe
<ol style="list-style-type: none"> 1. Rozwój Lubuskiego Szlaku Wina i Miodu 2. Budowa kompleksu boisk sportowych oraz budynku sanitarnoszatniowego wraz z zagospodarowaniem terenu przy Gimnazjum nr 2 w Nowej Soli 3. Utworzenie Poradni Patologii Cięży przy szpitalach o II i III poziomie referencyjnym wraz z wyposażeniem w specjalistyczny sprzęt aparat KTG i USG 4. Wyposażenie oddziałów położniczych, w szczególności na II i III poziomie referencyjnym w specjalistyczny sprzęt m.in. w kardiomonitoring oraz aparaty USG 5. Utworzenie Poradni Konsultacyjnych w zakresie patologii ciąży przy szpitalach o poziomie referencyjnym II i III stopnia 6. Rozwój Parku Technologii i Logistyki Przemysłu INTERIOR w Nowej Soli 	<ul style="list-style-type: none"> • Strategia Rozwoju Województwa Lubuskiego 2020 • Program Rozwoju Bazy Sportowej Województwa Lubuskiego Na Lata 2016–2018 • Kierunki rozwoju lecznictwa w zakresie opieki nad matką i dzieckiem w województwie lubuskim • Kierunki rozwoju lecznictwa w zakresie opieki nad matką i dzieckiem w województwie lubuskim • Kierunki rozwoju lecznictwa w zakresie opieki nad matką i dzieckiem w województwie lubuskim • Strategia Rozwoju Województwa Lubuskiego 2020

Zadania w zakresie dziedzictwa kulturowego i turystyki – tom I

Nazwa zadania	Dokumenty źródłowe
<ol style="list-style-type: none"> 1. Rozwój Lubuskiego Szlaku Wina i Miodu 	<ul style="list-style-type: none"> • Strategia Rozwoju Województwa Lubuskiego 2020

Zadania w zakresie komunikacji i transportu – tom I

Nazwa zadania	Dokumenty źródłowe
<ol style="list-style-type: none"> 1. Uruchomienie kolei miejskiej i aglomeracyjnej Lubuskiego Trójmiasta 2. Świadczenie usług publicznych w zakresie kolejowych przewozów pasażerskich – organizowanie i zarządzanie publicznym transportem zbiorowym 3. Świadczenie usług publicznych w zakresie kolejowych przewozów pasażerskich wykonywanych na terenie województwa lubuskiego na odcinkach linii komunikacyjnych Wrocław – Głogów – Zielona Góra, Szczecin Główny – Zielona Góra – organizowanie i zarządzanie publicznym transportem zbiorowym 4. Przyjazna komunikacja publiczna – centra pasażerskie Nowosolskiego Obszaru Funkcjonalnego 5. Stworzenie regionalnego planu rozwoju infrastruktury turystycznej dróg wodnych 	<ul style="list-style-type: none"> • Strategia Rozwoju Województwa Lubuskiego 2020 • Wieloletnia Prognoza Finansowa Województwa Lubuskiego na lata 2017–2029 • Wieloletnia Prognoza Finansowa Województwa Lubuskiego na lata 2017–2029 • Kontrakt Lubuski • Program Rozwoju Lubuskiej Turystyki do 2020 roku

Zadania w zakresie infrastruktury technicznej – tom I

Nazwa zadania

1. Budowa sieci kanalizacyjnej

Dokumenty źródłowe

- V Aktualizacja Krajowego Programu Oczyszczania Ścieków Komunalnych

Zadania w zakresie obronności i bezpieczeństwa – tom I

1. brak

4. WNIOSKI I REKOMENDACJE Z PZPWL

Ustalenia PZPWL należy uwzględnić w gminnych opracowaniach planistycznych, szczególnie w studiach uwarunkowań i kierunków zagospodarowania przestrzennego gmin. Dla miasta Nowa Sól sformułowano następujące wnioski i rekomendacje z PZPWL:

Strefa przyrodnicza – tom I

Wnioski i rekomendacje

1. Kształtowanie zagospodarowania terenów w obszarach chronionych w dostosowaniu do przedmiotu ochrony oraz zgodnie z przepisami w zakresie ochrony przyrody oraz dokumentami nadrzędnymi;
2. Zachowanie integralności obszarów węzłowych i zapewnienie drożności korytarzy wyznaczonych w ramach krajowej sieci ekologicznej, w tym odtworzenie drożności korytarzy ichtiologicznych; kształtowanie systemu przyrodniczego poszczególnych miast i gmin w sposób zapewniający ich spójność i powiązanie z krajową siecią ekologiczną;
3. Ochrona ekosystemów mających znaczenie dla zachowania bioróżnorodności, w tym ekosystemów wodnych, bagiennych, leśnych i łąkowych;
4. Ochrona zasobów wód podziemnych GZWP zgodnie z warunkami określonymi dla ich obszarów ochronnych
5. Zwiększanie retencji zlewni – realizacja obiektów małej retencji, poprawa stosunków wodnych na obszarach rolniczych, retencionowanie wód opadowych;
6. Wspieranie działań skutkujących poprawą warunków aerosanitarnych;
7. Ograniczenie uciążliwości hałasowych poprzez stosowanie rozwiązań izolacyjnych, biologicznych i technicznych;
8. Poprawa i ochrona rolniczej przestrzeni produkcyjnej ze szczególnym uwzględnieniem gospodarki żywnościowej i wyspecjalizowanej produkcji rolnej;
9. Rozwój przetwórstwa opartego o zasoby leśne oraz doskonalenie integracji funkcjonalnej leśnictwa z przemysłem drzewnym.

Strefa społeczna – tom I

Wnioski i rekomendacje

1. Zwiększenie dostępności do usług medycznych, w tym usług specjalistycznych;
 - Rozbudowa Bloku Operacyjnego Wielospecjalistycznego Szpitala Samodzielnego Publicznego Zakładu Opieki Zdrowotnej w Nowej Soli;
2. Zwiększenie dostępności do usług sportu i rekreacji;
3. Zapewnienie dostępności do placówek edukacyjnych na poziomie przedszkolnym i szkolnym;
4. Prowadzenie działań mających na celu wspieranie kształcenia zawodowego w oparciu o współpracę z sektorem gospodarki;
5. Rozwój szkolnictwa wyższego poprzez wzmocnienie potencjału naukowo-badawczego i dostosowanie do zapotrzebowania rynku pracy;
6. Rewitalizacja obszarów zdegradowanych;
7. Kształtowanie wysokiej jakości przestrzeni publicznych;
8. Rozwój budownictwa mieszkaniowego o odpowiednim standardzie;
9. Rozwój spójnej struktury osadniczej w oparciu o powiązania funkcjonalno-przestrzenne;

10. Rozwój ośrodków usługowych;
11. Zrównoważony rozwój miejskich obszarów funkcjonalnych.

Strefa kulturowa – tom I

Wnioski i rekomendacje

1. Zachowanie i ochrona obiektów zabytkowych;
 - kościół pw. Michała Archanioła w Nowej Soli;
 - Pozycje Środkowej Odry;
 - most zwodzony;
 - magazyny solne;
2. Sporządzanie i realizacja lokalnych programów opieki nad zabytkami;
3. Objęcie obiektów zabytkowych właściwą ochroną w miejscowych planach zagospodarowania przestrzennego;
4. Wspieranie tworzenia parków kulturowych, ustanawiania pomników historii;
5. Zachowanie historycznie ukształtowanych układów urbanistycznych, ruralistycznych i przestrzennych;
6. Odpowiednie wyeksponowanie obiektów zabytkowych i walorów krajobrazowych, z zachowaniem cech tradycyjnego budownictwa;
7. Wykorzystanie walorów dziedzictwa kulturowego w celach turystycznych ze szczególnym uwzględnieniem szlaków kulturowych;
8. Zwiększenie dostępności wysokiej jakości oferty kulturalnej;
 - Muzeum Miejskie w Nowej Soli;
 - Utworzenie ośrodka informacji turystycznej.

Strefa ekonomiczno-gospodarcza – tom I

Wnioski i rekomendacje

1. Rozwój stref ekonomicznych i gospodarczych oraz wspieranie powstawania i działalności parków naukowo-technologicznych i przemysłowych, centrów transferu technologii, ośrodków strefy B+R oraz inkubatorów przedsiębiorczości;
2. Rozwój i promocja klastrów odpowiadających lokalnej specyfice gospodarczej;
3. Wspieranie inicjatyw służących zmniejszeniu bezrobocia i zwiększeniu aktywności zawodowej ludności;
4. Rozbudowa infrastruktury turystycznej i kreowanie spójnego wizerunku regionu oraz produktów turystycznych;
5. Poprawa i ochrona rolniczej przestrzeni produkcyjnej ze szczególnym uwzględnieniem gospodarki żywnościowej i wyspecjalizowanej produkcji rolnej;
6. Rozwój przetwórstwa opartego o zasoby leśne oraz doskonalenie integracji funkcjonalnej leśnictwa z przemysłem drzewnym.

Komunikacja i transport – tom I

Wnioski i rekomendacje

1. Poprawa drogowej dostępności komunikacyjnej w zakresie powiązań zewnętrznych i wewnętrznych, w tym budowa i modernizacja sieci dróg krajowych i wojewódzkich ze szczególnym uwzględnieniem sieci TEN-T;
 - Budowa przejazdów komunikacyjnych pod linią kolejową nr 273 w ciągu ul. Wojska Polskiego i 1-go Maja;
 - Budowa przystanków kolejowych w strefach przemysłowych oraz stworzenie połączenia z Zieloną Górą i Bytomiem Odrzańskim;
2. Poprawa bezpieczeństwa ruchu drogowego, w szczególności poprzez budowę obwodnic i działania mające na celu uspokajanie ruchu;
3. Uwzględnienie inwestycji związanych z modernizacją linii kolejowych o znaczeniu lokalnym i ponadlokalnym;
4. Podjęcie działań mających na celu integrację różnych typów transportu ze szczególnym uwzględnieniem węzłów przesiadkowych;
 - Wykształcenie węzła komunikacyjnego o znaczeniu regionalnym;

5. Wzrost dostępności transportu publicznego;
 - Uruchomienie systemu transportu miejskiego;
6. Zwiększenie wykorzystywania transportu kombinowanego do przewozu towarów;
7. Modernizacja infrastruktury związanej z obsługą transportu wodnego, zwiększenie wykorzystania dróg wodnych do przewozów towarów oraz w celach turystyczno-rekreacyjnych;
 - Docelowe podniesienie żeglowności międzynarodowej drogi wodnej E30 do Va klasy żeglowności;
 - Rozbudowa infrastruktury portowej;
8. Rozwój sieci dróg i szlaków rowerowych oraz propagowanie roweru jako środka codziennej komunikacji;
 - Utworzenie Odrzańskiej Drogi Rowerowej.

Infrastruktura techniczna – tom I

Wnioski i rekomendacje

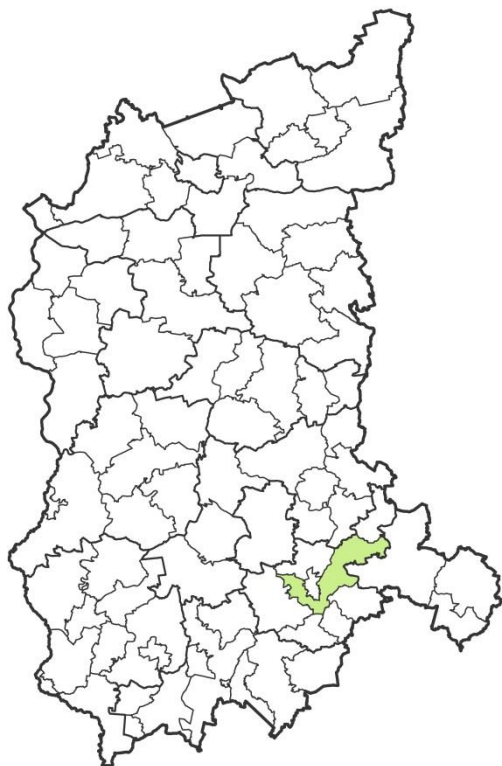
1. Uzbrojenie terenów inwestycyjnych w niezbędną infrastrukturę techniczną;
2. Rozbudowa infrastruktury wodociągowej i kanalizacyjnej;
3. Uwzględnienie nowych terenów przeznaczonych do zabudowy w zakresie rozbudowy sieci wodociągowej i kanalizacyjnej;
4. Podjęcie działań mających na celu poprawę efektywności energetycznej;
5. Zapewnienie bezpieczeństwa energetycznego poprzez budowę oraz modernizację sieci elektroenergetycznych i gazowych;
 - Budowa dwutorowej linii WN 110 kV proj. stacja 400kV/110 kV Zielona Góra - GPZ Nowa Sól Graniczna;
 - Drugostronne zasilanie m. Nowa Sól;
6. Rozwój społeczeństwa informacyjnego poprzez budowę oraz modernizację infrastruktury teleinformatycznej;
7. Upowszechnienie i promocja technologii informacyjnych;
8. Podjęcie działań mających na celu usunięcie azbestu i wyrobów zawierających azbest;
9. Wzrost wykorzystania OZE poprzez generację rozproszoną;
10. Wyznaczanie obszarów z dopuszczeniem lokalizacji instalacji wykorzystujących odnawialne źródła energii o mocy powyżej 100 kW.

Strefa obronności i bezpieczeństwa – tom I

Wnioski i rekomendacje

1. Uwzględnienie stref ochronnych wokół terenów zamkniętych, lotnisk oraz dróg międzypolygonowych;
2. Utrzymanie, rozbudowa i integracja sieci zarządzania kryzysowego i ratownictwa;
3. Przeciwdziałanie zagrożeniu powodziowemu oraz uwzględnienie stref zagrożenia powodziowego.

Nazwa gminy	NOWA SÓL (gmina wiejska)
Typ jednostki samorządu terytorialnego	gmina wiejska
Powiat	nowosolski
Powierzchnia	176 km²
Liczba mieszkańców	6 905



1. OBSZARY FUNKCJONALNE

Gmina Nowa Sól należy do następujących obszarów funkcjonalnych:

- miejski obszar funkcjonalny ośrodka subregionalnego Nowa Sól;
- wiejskie obszary funkcjonalne uczestniczące w procesach rozwojowych;
- obszary narażone na niebezpieczeństwo powodzi w skali dorzeczy;
- obszary cenne przyrodniczo;
- obszary ochrony i kształtowania zasobów wodnych;
- obszary ochrony strategicznych złóż kopalin;
- obszary o najniższym stopniu rozwoju i pogarszających się perspektywach rozwojowych;
- obszary przygraniczne (strefa III);
- Nowosolski Obszar Funkcjonalny.

2. INWESTYCJE CELU PUBLICZNEGO

W PZPWL, zgodnie z art. 39 ust. 5 ustawy z dnia 27 marca 2003 r. o planowaniu i zagospodarowaniu przestrzennym (Dz. U. z 2017 r., poz. 1073 z późn. zm.), uwzględniono inwestycje celu publicznego o znaczeniu ponadlokalnym, ustalone w dokumentach przyjętych przez Sejm Rzeczypospolitej Polskiej, Radę Ministrów, właściwego ministra lub sejmik województwa. W granicach gminy Nowa Sól znalazły się następujące inwestycje celu publicznego o znaczeniu ponadlokalnym:

Inwestycje celu publicznego o znaczeniu ponadlokalnym w zakresie systemu przyrodniczego – tom I

Nazwa inwestycji	Dokumenty źródłowe
<ol style="list-style-type: none"> 1. Osiągnięcie właściwego stanu ochrony lub jego poprawę w odniesieniu do typów siedlisk przyrodniczych i gatunków o znaczeniu priorytetowym występujących w obszarach Natura 2000, które wymagają ochrony czynnej 2. Poprawa lub osiągnięcie właściwego stanu ochrony w odniesieniu do pozostałych typów siedlisk przyrodniczych i gatunków występujących w obszarach Natura 2000 	<ul style="list-style-type: none"> • Program Operacyjny Infrastruktura i Środowisko 2014–2020 • Priorytetowe Ramy Działań dla sieci Natura 2000 na Wieloletni Program Finansowania UE w latach 2014–2020 • Program Operacyjny Infrastruktura i Środowisko 2014–2020 • Priorytetowe Ramy Działań dla sieci Natura 2000 na Wieloletni Program Finansowania UE w latach 2014–2020

Inwestycje celu publicznego o znaczeniu ponadlokalnym w zakresie społeczno-gospodarczym – tom I

1. brak

Inwestycje celu publicznego o znaczeniu ponadlokalnym w zakresie dziedzictwa kulturowego i turystyki – tom I

1. brak

Inwestycje celu publicznego o znaczeniu ponadlokalnym w zakresie komunikacji i transportu – tom I

Nazwa inwestycji	Dokumenty źródłowe
1. Budowa drogi ekspresowej S3 na odcinku Gorzów Wielkopolski – Sulechów – Legnica	<ul style="list-style-type: none"> • Program Budowy Dróg Krajowych na lata 2014-2023 (z perspektywą do 2025 r.) • Kontrakt Terytorialny dla Województwa Lubuskiego • Program Operacyjny Infrastruktura i Środowisko 2014-2020 • Strategia Rozwoju Województwa Lubuskiego 2020 • Strategia Rozwoju Transportu do 2020 roku (z perspektywą do 2030 roku)
2. Modernizacja połączeń drogi S3 z Nowej Soli przez Kożuchów i Żagań/Szprotawę z autostradami A18/A4	<ul style="list-style-type: none"> • Kontrakt Terytorialny dla Województwa Lubuskiego – przedsięwzięcia warunkowe, których realizacja jest uzależniona między innymi od dostępności środków finansowych • Strategia Rozwoju Województwa Lubuskiego 2020 • Program Rozwoju Transportu Województwa Lubuskiego
3. Rozbudowa DW297 w m. Wrociszów	<ul style="list-style-type: none"> • Plan inwestycji priorytetowych planowanych do realizacji na drogach wojewódzkich w ramach RPO – Lubuskie 2020 – lista podstawowa • Program Rozwoju Transportu Województwa Lubuskiego • Kontrakt Terytorialny dla Województwa Lubuskiego • Wieloletnia Prognoza Finansowa Województwa Lubuskiego na lata 2017–2029
4. Modernizacja DW315 na odcinku Przyborów – granica województwa	<ul style="list-style-type: none"> • Plan inwestycji priorytetowych planowanych do realizacji na drogach wojewódzkich w ramach RPO – Lubuskie 2020 – lista podstawowa • Program Rozwoju Transportu Województwa Lubuskiego
5. Przebudowa DW283 relacji Kożuchów – skrzyżowanie z DW292 na odcinku od km 36+885,00 do km 38+380,00	<ul style="list-style-type: none"> • Plan inwestycji priorytetowych planowanych do realizacji na drogach wojewódzkich w ramach RPO – Lubuskie 2020 – lista zadań rezerwowych • Program Rozwoju Transportu Województwa Lubuskiego
6. Przebudowa DW292 na odc. Nowa Sól – Bytom Odrzański od km 5+400 do km 7+050	<ul style="list-style-type: none"> • Plan inwestycji priorytetowych planowanych do realizacji na drogach wojewódzkich w ramach RPO – Lubuskie 2020 – lista zadań rezerwowych • Program Rozwoju Transportu Województwa Lubuskiego
7. Budowa mostu w ciągu DW315 w m. Przyborów oraz budowa obwodnicy m. Przyborów w ciągu DW315	<ul style="list-style-type: none"> • Plan inwestycji priorytetowych planowanych do realizacji na drogach wojewódzkich w ramach RPO – Lubuskie 2020 – lista zadań rezerwowych, obwodnice: lista warunkowa • Program Rozwoju Transportu Województwa Lubuskiego • Kontrakt Terytorialny dla Województwa Lubuskiego
8. Remont i modernizacja zabudowy regulacyjnej Odry	<ul style="list-style-type: none"> • Kontrakt Terytorialny dla Województwa Lubuskiego

WNIOSKI I REKOMENDACJE Z PLANU ZAGOSPODAROWANIA PRZESTRZENNEGO WOJEWÓDZTWA LUBUSKIEGO
KARTY GMIN

<p>swobodnie płynącej – odbudowa i modernizacja zabudowy regulacyjnej – w celu przystosowania odcinka Odry od Małczyc do ujścia Nysy Łużyckiej do III klasy drogi wodnej – na terenie województwa lubuskiego</p> <p>9. Budowa infrastruktury postojowo-cumowniczej na Odrze dolnej i granicznej oraz nowe oznakowanie szlaku żeglugowego</p> <p>10. Przystosowanie Odrzańskiej Drogi Wodnej do parametrów klasy Va</p> <p>11. Modernizacja Odrzańskiej Drogi Wodnej E30</p>	<ul style="list-style-type: none"> • Strategia Rozwoju Transportu do 2020 roku (z perspektywą do 2030 roku) • Program Rozwoju Transportu Województwa Lubuskiego • Strategia Rozwoju Transportu do 2020 roku (z perspektywą do 2030 roku) • Program Rozwoju Transportu Województwa Lubuskiego • Plan zarządzania ryzykiem powodziowym dla obszaru dorzecza Odry (2016) • Założenia do planów rozwoju śródlądowych dróg wodnych w Polsce na lata 2016-2020 z perspektywą do roku 2030 • Strategia Rozwoju Województwa Lubuskiego 2020 • Strategia Rozwoju Polski Zachodniej 2020
---	--

Inwestycje celu publicznego o znaczeniu ponadlokalnym w zakresie infrastruktury technicznej – tom I

Nazwa inwestycji	Dokumenty źródłowe
1. Rozbudowa składowiska odpadów w Kielczu - Budowa kwatery nr 4	<ul style="list-style-type: none"> • Aktualizacja Wojewódzkiego Planu Gospodarki Odpadami wraz z Planem Inwestycyjnym w zakresie odpadów komunalnych
2. Rekultywacja składowiska odpadów komunalnych w m. Kielcz – rekultywacja kwatery II i III	<ul style="list-style-type: none"> • Aktualizacja Wojewódzkiego Planu Gospodarki Odpadami wraz z Planem Inwestycyjnym w zakresie odpadów komunalnych
3. Budowa instalacji do produkcji paliw RDF	<ul style="list-style-type: none"> • Aktualizacja Wojewódzkiego Planu Gospodarki Odpadami wraz z Planem Inwestycyjnym w zakresie odpadów komunalnych
4. Budowa instalacji suszenia komunalnych osadów ściekowych	<ul style="list-style-type: none"> • Aktualizacja Wojewódzkiego Planu Gospodarki Odpadami wraz z Planem Inwestycyjnym w zakresie odpadów komunalnych

Inwestycje celu publicznego o znaczeniu ponadlokalnym w zakresie obronności i bezpieczeństwa – tom I

Nazwa inwestycji	Dokumenty źródłowe
1. Kielcz – budowa wału p.pow. rz. Odry w km 424+000 – 424+500	<ul style="list-style-type: none"> • Plan zarządzania ryzykiem powodziowym dla obszaru dorzecza Odry (2016) • Wieloletnia Prognoza Finansowa Województwa Lubuskiego na lata 2017–2029 • Regionalny Program Operacyjny – Lubuskie 2020 • Plan inwestycji planowanych do realizacji w zakresie melioracji wodnych podstawowych w ramach nowej perspektywy finansowej 2014–2020 • MasterPlan dla obszaru dorzecza Odry
2. Odbudowa i rekonstrukcja rzeki Biała Woda – etap I	<ul style="list-style-type: none"> • Plan gospodarowania wodami na obszarze dorzecza Odry (2016)
3. Regulacja Odry na odcinku od Brzegu Dolnego do ujścia Nysy Łużyckiej	<ul style="list-style-type: none"> • Regionalny Program Operacyjny – Lubuskie 2020 • Plan inwestycji planowanych do realizacji w zakresie melioracji wodnych podstawowych w ramach nowej perspektywy finansowej 2014–2020
4. Odbudowa rzeki Kanał Kożusznia w km 0+000 – 14+600	<ul style="list-style-type: none"> • Wieloletnia Prognoza Finansowa Województwa Lubuskiego na lata 2017–2029
5. Zakup sprzętu do monitorowania obiektów ochrony przeciwpowodziowej województwa lubuskiego	<ul style="list-style-type: none"> • Plan zarządzania ryzykiem powodziowym dla obszaru dorzecza Odry (2016)
6. Odtwarzanie retencji dolin rzek. Opracowanie programu możliwości i efektywności rozstawu lub likwidacji wałów przeciwpowodziowych w regionie wodnym	<ul style="list-style-type: none"> • Plan zarządzania ryzykiem powodziowym dla obszaru dorzecza Odry (2016)

<p>7. Renaturyzacja koryt cieków i ich brzegów. Opracowanie szczegółowej koncepcji możliwości renaturyzacji dolin rzecznych w regionie wodnym</p> <p>8. Modernizacja konstrukcji istniejących budynków i budowa nowych o konstrukcjach odpornych na zalanie. Uszczelnianie budynków, stosowanie materiałów wodoodpornych. Trwałe zabezpieczenie terenu wokół budynków. Identyfikacja i sporządzenie wyceny działań modernizacyjnych wraz z opracowaniem programu dopłat dla właścicieli budynków przeznaczonych do umocnienia w obszarze zagrożenia powodzią o Q1%</p> <p>9. Modernizacja konstrukcji istniejących budynków i budowa nowych o konstrukcjach odpornych na zalanie. Uszczelnianie budynków, stosowanie materiałów wodoodpornych. Trwałe zabezpieczenie terenu wokół budynków. Wdrożenie i realizacja programu dopłat dla właścicieli budynków przeznaczonych do umocnienia w obszarze zagrożenia powodzią o Q1%</p>	<ul style="list-style-type: none"> • Plan zarządzania ryzykiem powodziowym dla obszaru dorzecza Odry (2016) • Plan zarządzania ryzykiem powodziowym dla obszaru dorzecza Odry (2016) • Plan zarządzania ryzykiem powodziowym dla obszaru dorzecza Odry (2016)
---	--

3. POZOSTAŁE ZADANIA O ZNACZENIU PONADLOKALNYM

Część ustaleń w dokumentach przyjętych przez Sejm Rzeczypospolitej Polskiej, Radę Ministrów, właściwego ministra lub sejmik województwa nie stanowi inwestycji celu publicznego w rozumieniu ustawy z dnia 21 sierpnia 1997 r. o gospodarce nieruchomościami (Dz. U. z 2018 r. poz. 121). Zadania te są istotne dla rozwoju województwa lubuskiego oraz są zbieżne z zadaniami samorządu województwa wynikającymi z ustaleń ustawy z dnia 5 czerwca 1998 r. o samorządzie województwa (Dz. U. z 2017 r. poz. 2096 z późn. zm.). W gminie Nowa Sól są to:

Zadania w zakresie systemu przyrodniczego – tom I

Nazwa zadania	Dokumenty źródłowe
<p>1. Działania na rzecz zapewnienia korzyści ekosystemowych Natury 2000, w szczególności w kwestii łagodzenia skutków zmian klimatycznych oraz adaptacji do zmian klimatu</p> <p>2. Działania na rzecz promocji zrównoważonej turystyki i zielonych miejsc pracy na terenach obszarów Natura 2000 oraz na rzecz promocji innowacyjnych rozwiązań związanych z siecią Natura 2000</p>	<ul style="list-style-type: none"> • Program Operacyjny Infrastruktura i Środowisko 2014–2020 • Priorytetowe Ramy Działań dla sieci Natura 2000 na Wieloletni Program Finansowania UE w latach 2014–2020 • Program Operacyjny Infrastruktura i Środowisko 2014–2020 • Priorytetowe Ramy Działań dla sieci Natura 2000 na Wieloletni Program Finansowania UE w latach 2014–2020

Zadania w zakresie społeczno-gospodarczym – tom I

Nazwa zadania	Dokumenty źródłowe
<p>1. Budowa wielofunkcyjnego boiska sportowego w Kielczu</p>	<ul style="list-style-type: none"> • Program Rozwoju Bazy Sportowej Województwa Lubuskiego Na Lata 2016–2018

Zadania w zakresie dziedzictwa kulturowego i turystyki – tom I

<p>1. <i>brak</i></p>

Zadania w zakresie komunikacji i transportu – tom I

Nazwa zadania	Dokumenty źródłowe
<ol style="list-style-type: none"> Świadczenie usług publicznych w zakresie kolejowych przewozów pasażerskich – organizowanie i zarządzanie publicznym transportem zbiorowym Świadczenie usług publicznych w zakresie kolejowych przewozów pasażerskich wykonywanych na terenie województwa lubuskiego na odcinkach linii komunikacyjnych Wrocław – Głogów – Zielona Góra, Szczecin Główny – Zielona Góra – organizowanie i zarządzanie publicznym transportem zbiorowym Przyjazna komunikacja publiczna – centra pasażerskie Nowosolskiego Obszaru Funkcjonalnego Stworzenie regionalnego planu rozwoju infrastruktury turystycznej dróg wodnych 	<ul style="list-style-type: none"> Wieloletnia Prognoza Finansowa Województwa Lubuskiego na lata 2017–2029 Wieloletnia Prognoza Finansowa Województwa Lubuskiego na lata 2017–2029 Kontrakt Lubuski Program Rozwoju Lubuskiej Turystyki do 2020 roku

Zadania w zakresie infrastruktury technicznej – tom I

Nazwa zadania	Dokumenty źródłowe
<ol style="list-style-type: none"> Budowa sieci kanalizacyjnej 	<ul style="list-style-type: none"> V Aktualizacja Krajowego Programu Oczyszczania Ścieków Komunalnych

Zadania w zakresie obronności i bezpieczeństwa – tom I

- brak*

4. WNIOSKI I REKOMENDACJE Z PZPWL

Ustalenia PZPWL należy uwzględnić w gminnych opracowaniach planistycznych, szczególnie w studiach uwarunkowań i kierunków zagospodarowania przestrzennego gmin. Dla gminy Nowa Sól sformułowano następujące wnioski i rekomendacje z PZPWL:

Strefa przyrodnicza – tom I

Wnioski i rekomendacje

- Kształtowanie zagospodarowania terenów w obszarach chronionych w dostosowaniu do przedmiotu ochrony oraz zgodnie z przepisami w zakresie ochrony przyrody oraz dokumentami nadrzędnymi;
- Zachowanie integralności obszarów węzłowych i zapewnienie drożności korytarzy wyznaczonych w ramach krajowej sieci ekologicznej, w tym odtworzenie drożności korytarzy ichtiologicznych; kształtowanie systemu przyrodniczego poszczególnych miast i gmin w sposób zapewniający ich spójność i powiązanie z krajową siecią ekologiczną;
- Ochrona ekosystemów mających znaczenie dla zachowania bioróżnorodności, w tym ekosystemów wodnych, bagiennych, leśnych i łąkowych;
- Ochrona zasobów wód podziemnych GZWP zgodnie z warunkami określonymi dla ich obszarów ochronnych;
- Zwiększanie retencji zlewni – realizacja obiektów małej retencji, poprawa stosunków wodnych na obszarach rolniczych, retencionowanie wód opadowych;
- Wspieranie działań skutkujących poprawą warunków aerosanitarnych;
- Ograniczenie uciążliwości hałasowych poprzez stosowanie rozwiązań izolacyjnych, biologicznych i technicznych;
- Poprawa i ochrona rolniczej przestrzeni produkcyjnej ze szczególnym uwzględnieniem gospodarki żywnościowej i wyspecjalizowanej produkcji rolnej;
- Rozwój przetwórstwa opartego o zasoby leśne oraz doskonalenie integracji funkcjonalnej leśnictwa z przemysłem drzewnym.

Strefa społeczna – tom I

Wnioski i rekomendacje

1. Zwiększenie dostępności do usług medycznych, w tym usług specjalistycznych;
2. Zwiększenie dostępności do usług sportu i rekreacji;
3. Zapewnienie dostępności do placówek edukacyjnych na poziomie przedszkolnym i szkolnym;
4. Prowadzenie działań mających na celu wspieranie kształcenia zawodowego w oparciu o współpracę z sektorem gospodarki;
5. Rewitalizacja obszarów zdegradowanych;
6. Kształtowanie wysokiej jakości przestrzeni publicznych;
7. Rozwój budownictwa mieszkaniowego o odpowiednim standardzie;
8. Rozwój spójnej struktury osadniczej w oparciu o powiązania funkcjonalno-przestrzenne;
9. Rozwój ośrodków usługowych;
10. Zrównoważony rozwój miejskich obszarów funkcjonalnych.

Strefa kulturowa – tom I

Wnioski i rekomendacje

1. Zachowanie i ochrona obiektów zabytkowych;
 - Pozycje Środkowej Odry;
 - most kolejowy w Stanach;
2. Sporządzanie i realizacja lokalnych programów opieki nad zabytkami;
3. Objęcie obiektów zabytkowych właściwą ochroną w miejscowych planach zagospodarowania przestrzennego;
4. Wspieranie tworzenia parków kulturowych, ustanawiania pomników historii;
5. Zachowanie historycznie ukształtowanych układów urbanistycznych, ruralistycznych i przestrzennych;
6. Odpowiednie wyeksponowanie obiektów zabytkowych i walorów krajobrazowych, z zachowaniem cech tradycyjnego budownictwa;
7. Wykorzystanie walorów dziedzictwa kulturowego w celach turystycznych ze szczególnym uwzględnieniem szlaków kulturowych;
8. Zwiększenie dostępności wysokiej jakości oferty kulturalnej.

Strefa ekonomiczno-gospodarcza – tom I

Wnioski i rekomendacje

1. Rozwój stref ekonomicznych i gospodarczych oraz wspieranie powstawania i działalności parków naukowo-technologicznych i przemysłowych, centrów transferu technologii, ośrodków strefy B+R oraz inkubatorów przedsiębiorczości;
2. Rozwój i promocja klastrów odpowiadających lokalnej specyfice gospodarczej;
3. Wspieranie inicjatyw służących zmniejszeniu bezrobocia i zwiększeniu aktywności zawodowej ludności;
4. Rozbudowa infrastruktury turystycznej i kreowanie spójnego wizerunku regionu oraz produktów turystycznych;
5. Poprawa i ochrona rolniczej przestrzeni produkcyjnej ze szczególnym uwzględnieniem gospodarki żywnościowej i wyspecjalizowanej produkcji rolnej;
6. Rozwój przetwórstwa opartego o zasoby leśne oraz doskonalenie integracji funkcjonalnej leśnictwa z przemysłem drzewnym.

Komunikacja i transport – tom I

Wnioski i rekomendacje

1. Poprawa drogowej dostępności komunikacyjnej w zakresie powiązań zewnętrznych i wewnętrznych, w tym budowa i modernizacja sieci dróg krajowych i wojewódzkich ze szczególnym uwzględnieniem sieci TEN-T;
2. Poprawa bezpieczeństwa ruchu drogowego, w szczególności poprzez budowę obwodnic i działania mające na

- celu uspokajanie ruchu;
3. Uwzględnienie inwestycji związanych z modernizacją linii kolejowych o znaczeniu lokalnym i ponadlokalnym;
 4. Podjęcie działań mających na celu integrację różnych typów transportu ze szczególnym uwzględnieniem węzłów przesiadkowych;
 5. Wzrost dostępności transportu publicznego;
 6. Zwiększenie wykorzystywania transportu kombinowanego do przewozu towarów;
 7. Modernizacja infrastruktury związanej z obsługą transportu wodnego, zwiększenie wykorzystania dróg wodnych do przewozów towarów oraz w celach turystyczno-rekreacyjnych;
 - Docelowe podniesienie żeglowności międzynarodowej drogi wodnej E30 do Va klasy żeglowności;
 - Budowa przystani żeglugi śródlądowej;
 8. Rozwój sieci dróg i szlaków rowerowych oraz propagowanie roweru jako środka codziennej komunikacji;
 - Utworzenie Odrzańskiej Drogi Rowerowej;
 - Utworzenie szlaku rowerowego w śladzie zamkniętej linii kolejowej nr 371.

Infrastruktura techniczna – tom I

Wnioski i rekomendacje

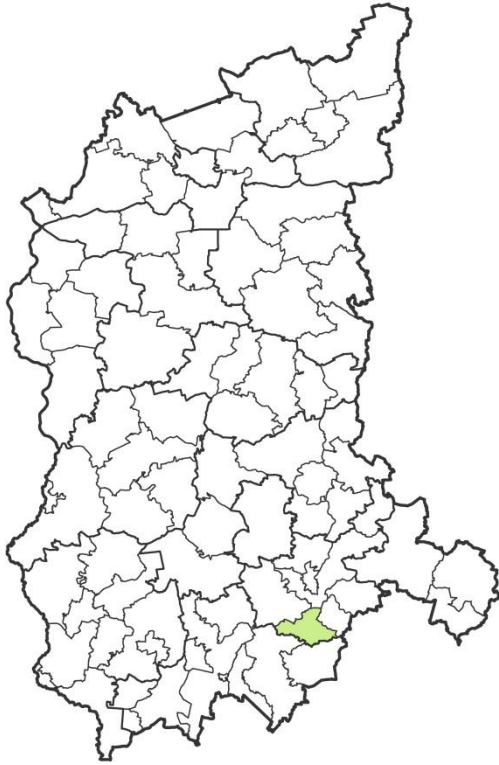
1. Uzbrojenie terenów inwestycyjnych w niezbędną infrastrukturę techniczną;
2. Rozbudowa infrastruktury wodociągowej i kanalizacyjnej;
3. Uwzględnienie nowych terenów przeznaczonych do zabudowy w zakresie rozbudowy sieci wodociągowej i kanalizacyjnej;
4. Podjęcie działań mających na celu poprawę efektywności energetycznej;
5. Zapewnienie bezpieczeństwa energetycznego poprzez budowę oraz modernizację sieci elektroenergetycznych i gazowych;
6. Rozwój społeczeństwa informacyjnego poprzez budowę oraz modernizację infrastruktury teleinformatycznej;
7. Upowszechnienie i promocja technologii informacyjnych;
8. Podjęcie działań mających na celu usunięcie azbestu i wyrobów zawierających azbest;
9. Wzrost wykorzystania OZE poprzez generację rozproszoną;
10. Wyznaczanie obszarów z dopuszczeniem lokalizacji instalacji wykorzystujących odnawialne źródła energii o mocy powyżej 100 kW.

Strefa obronności i bezpieczeństwa – tom I

Wnioski i rekomendacje

1. Utrzymanie, rozbudowa i integracja sieci zarządzania kryzysowego i ratownictwa;
2. Przeciwdziałanie zagrożeniu powodziowemu oraz uwzględnienie stref zagrożenia powodziowego.

Nazwa gminy	NOWE MIASTECZKO
Typ jednostki samorządu terytorialnego	gmina miejsko-wiejska
Powiat	nowosolski
Powierzchnia	77 km²
Liczba mieszkańców	5 477



1. OBSZARY FUNKCJONALNE

Gmina Nowe Miasteczko należy do następujących obszarów funkcjonalnych:

- wiejskie obszary funkcjonalne wymagające wsparcia procesów rozwojowych;
- obszary ochrony gleb dla celów produkcji rolnej;
- obszary cenne przyrodniczo;
- obszary ochrony krajobrazów kulturowych;
- obszary ochrony i kształtowania zasobów wodnych;
- obszary ochrony strategicznych złóż kopalin;
- obszary o najniższym stopniu rozwoju i pogarszających się perspektywach rozwojowych;
- miasta i inne obszary tracące dotychczasowe funkcje społeczno-gospodarcze;
- obszary przygraniczne (strefa III);
- Nowosolski Obszar Funkcjonalny.

2. INWESTYCJE CELU PUBLICZNEGO

W PZPWL, zgodnie z art. 39 ust. 5 ustawy z dnia 27 marca 2003 r. o planowaniu i zagospodarowaniu przestrzennym (Dz. U. z 2017 r., poz. 1073 z późn. zm.), uwzględniono inwestycje celu publicznego o znaczeniu ponadlokalnym, ustalone w dokumentach przyjętych przez Sejm Rzeczypospolitej Polskiej, Radę Ministrów, właściwego ministra lub sejmik województwa. W granicach gminy Nowe Miasteczko znalazły się następujące inwestycje celu publicznego o znaczeniu ponadlokalnym:

Inwestycje celu publicznego o znaczeniu ponadlokalnym w zakresie systemu przyrodniczego – tom I

1. *brak*

Inwestycje celu publicznego o znaczeniu ponadlokalnym w zakresie społeczno-gospodarczym – tom I

1. *brak*

Inwestycje celu publicznego o znaczeniu ponadlokalnym w zakresie dziedzictwa kulturowego i turystyki – tom I

1. *brak*

Inwestycje celu publicznego o znaczeniu ponadlokalnym w zakresie komunikacji i transportu – tom I

Nazwa inwestycji	Dokumenty źródłowe
1. Budowa drogi ekspresowej S3 na odcinku Gorzów Wielkopolski – Sulechów – Legnica	<ul style="list-style-type: none"> • Program Budowy Dróg Krajowych na lata 2014-2023 (z perspektywą do 2025 r.) • Kontrakt Terytorialny dla Województwa Lubuskiego • Program Operacyjny Infrastruktura i Środowisko 2014-2020 • Strategia Rozwoju Województwa Lubuskiego 2020 • Strategia Rozwoju Transportu do 2020 roku (z perspektywą do 2030 roku)
2. Przebudowa wraz z rozbudową DW297 na odc. Cisów – granica powiatu	<ul style="list-style-type: none"> • Plan inwestycji priorytetowych planowanych do realizacji na drogach wojewódzkich w ramach RPO – Lubuskie 2020 – lista podstawowa • Wieloletnia Prognoza Finansowa Województwa Lubuskiego na lata 2017–2029 • Program Rozwoju Transportu Województwa Lubuskiego • Kontrakt Terytorialny dla Województwa Lubuskiego

Inwestycje celu publicznego o znaczeniu ponadlokalnym w zakresie infrastruktury technicznej – tom I

Nazwa inwestycji	Dokumenty źródłowe
1. Przebudowa oczyszczalni ścieków	<ul style="list-style-type: none"> • V Aktualizacja Krajowego Programu Oczyszczania Ścieków Komunalnych

Inwestycje celu publicznego o znaczeniu ponadlokalnym w zakresie obronności i bezpieczeństwa – tom I

Nazwa inwestycji	Dokumenty źródłowe
1. Renaturyzacja koryt cieków i ich brzegów. Opracowanie szczegółowej koncepcji możliwości renaturyzacji dolin rzecznych w regionie wodnym	<ul style="list-style-type: none"> • Plan zarządzania ryzykiem powodziowym dla obszaru dorzecza Odry (2016)
2. Rzeka Biała Woda – regulacja i udrożnienie rzeki, etap II	<ul style="list-style-type: none"> • Plan gospodarowania wodami na obszarze dorzecza Odry (2016)

3. POZOSTAŁE ZADANIA O ZNACZENIU PONADLOKALNYM

Część ustaleń w dokumentach przyjętych przez Sejm Rzeczypospolitej Polskiej, Radę Ministrów, właściwego ministra lub sejmik województwa nie stanowi inwestycji celu publicznego w rozumieniu ustawy z dnia 21 sierpnia 1997 r. o gospodarce nieruchomościami (Dz. U. z 2018 r. poz. 121). Zadania te są istotne dla rozwoju województwa lubuskiego oraz są zbieżne z zadaniami samorządu województwa wynikającymi z ustaleń ustawy z dnia 5 czerwca 1998 r. o samorządzie województwa (Dz. U. z 2017 r. poz. 2096 z późn. zm.). W gminie Nowe Miasteczko są to:

Zadania w zakresie systemu przyrodniczego – tom I

1. brak

Zadania w zakresie społeczno-gospodarczym – tom I

Nazwa zadania	Dokumenty źródłowe
1. Rozwój Lubuskiego Szlaku Wina i Miodu	<ul style="list-style-type: none"> • Strategia Rozwoju Województwa Lubuskiego 2020

Zadania w zakresie dziedzictwa kulturowego i turystyki – tom I

Nazwa zadania	Dokumenty źródłowe
1. Rozwój Lubuskiego Szlaku Wina i Miodu	<ul style="list-style-type: none"> Strategia Rozwoju Województwa Lubuskiego 2020

Zadania w zakresie komunikacji i transportu – tom I

1. brak

Zadania w zakresie infrastruktury technicznej – tom I

Nazwa zadania	Dokumenty źródłowe
1. Rozbudowa sieci wodno-kanalizacyjnej w aglomeracji Nowe Miasteczko	<ul style="list-style-type: none"> V Aktualizacja Krajowego Programu Oczyszczania Ścieków Komunalnych

Zadania w zakresie obronności i bezpieczeństwa – tom I

1. brak

4. WNIOSKI I REKOMENDACJE Z PZPWL

Ustalenia PZPWL należy uwzględnić w gminnych opracowaniach planistycznych, szczególnie w studiach uwarunkowań i kierunków zagospodarowania przestrzennego gmin. Dla gminy Nowe Miasteczko sformułowano następujące wnioski i rekomendacje z PZPWL:

Strefa przyrodnicza – tom I

Wnioski i rekomendacje

1. Kształtowanie zagospodarowania terenów w obszarach chronionych w dostosowaniu do przedmiotu ochrony oraz zgodnie z przepisami w zakresie ochrony przyrody oraz dokumentami nadrzędnymi;
2. Zachowanie integralności obszarów węzłowych i zapewnienie drożności korytarzy wyznaczonych w ramach krajowej sieci ekologicznej, w tym odtworzenie drożności korytarzy ichtiologicznych; kształtowanie systemu przyrodniczego poszczególnych miast i gmin w sposób zapewniający ich spójność i powiązanie z krajową siecią ekologiczną;
3. Ochrona ekosystemów mających znaczenie dla zachowania bioróżnorodności, w tym ekosystemów wodnych, bagiennych, leśnych i łąkowych;
4. Prowadzenie racjonalnego gospodarowania zasobami złóż kopalin oraz kompleksowego wykorzystania, w tym kopalin towarzyszących;
5. Ochrona gleb wysokich klas bonitacyjnych przed zmianą na cele nierolnicze;
6. Ochrona zasobów wód podziemnych GZWP zgodnie z warunkami określonymi dla ich obszarów ochronnych;
7. Zwiększanie retencji zlewni – realizacja obiektów małej retencji, poprawa stosunków wodnych na obszarach rolniczych, retencionowanie wód opadowych;
8. Wspieranie działań skutkujących poprawą warunków aerosanitarnych;
9. Ograniczenie uciążliwości hałasowych poprzez stosowanie rozwiązań izolacyjnych, biologicznych i technicznych;
10. Poprawa i ochrona rolniczej przestrzeni produkcyjnej ze szczególnym uwzględnieniem gospodarki żywnościowej i wyspecjalizowanej produkcji rolnej;
11. Rozwój przetwórstwa opartego o zasoby leśne oraz doskonalenie integracji funkcjonalnej leśnictwa z przemysłem drzewnym.

Strefa społeczna – tom I

Wnioski i rekomendacje

1. Zwiększenie dostępności do usług medycznych, w tym usług specjalistycznych;
2. Zwiększenie dostępności do usług sportu i rekreacji;
3. Zapewnienie dostępności do placówek edukacyjnych na poziomie przedszkolnym i szkolnym;
4. Prowadzenie działań mających na celu wspieranie kształcenia zawodowego w oparciu o współpracę z sektorem gospodarki;
5. Rewitalizacja obszarów zdegradowanych;
6. Kształtowanie wysokiej jakości przestrzeni publicznych;
7. Rozwój budownictwa mieszkaniowego o odpowiednim standardzie;
8. Rozwój spójnej struktury osadniczej w oparciu o powiązania funkcjonalno-przestrzenne;
9. Rozwój ośrodków usługowych.

Strefa kulturowa – tom I

Wnioski i rekomendacje

1. Zachowanie i ochrona obiektów zabytkowych;
 - zespół pałacowy w Borowie Wielkim;
2. Sporządzanie i realizacja lokalnych programów opieki nad zabytkami;
3. Objęcie obiektów zabytkowych właściwą ochroną w miejscowych planach zagospodarowania przestrzennego;
4. Wspieranie tworzenia parków kulturowych, ustanawiania pomników historii;
5. Zachowanie historycznie ukształtowanych układów urbanistycznych, ruralistycznych i przestrzennych;
6. Odpowiednie wyeksponowanie obiektów zabytkowych i walorów krajobrazowych, z zachowaniem cech tradycyjnego budownictwa;
7. Wykorzystanie walorów dziedzictwa kulturowego w celach turystycznych ze szczególnym uwzględnieniem szlaków kulturowych;
8. Zwiększenie dostępności wysokiej jakości oferty kulturalnej;
 - Utworzenie ośrodka informacji turystycznej.

Strefa ekonomiczno-gospodarcza – tom I

Wnioski i rekomendacje

1. Wsparcie rozwoju stref ekonomicznych i gospodarczych oraz powstawania i działalności parków naukowo-technologicznych i przemysłowych, centrów transferu technologii, ośrodków strefy B+R oraz inkubatorów przedsiębiorczości.
2. Rozwój i promocja klastrów odpowiadających lokalnej specyfice gospodarczej;
3. Uwzględnienie inwestycji związanych z rozwojem przemysłu wydobywczego;
4. Wspieranie inicjatyw służących zmniejszeniu bezrobocia i zwiększeniu aktywności zawodowej ludności;
5. Rozbudowa infrastruktury turystycznej i kreowanie spójnego wizerunku regionu oraz produktów turystycznych;
6. Poprawa i ochrona rolniczej przestrzeni produkcyjnej ze szczególnym uwzględnieniem gospodarki żywnościowej i wyspecjalizowanej produkcji rolnej;
7. Rozwój przetwórstwa opartego o zasoby leśne oraz doskonalenie integracji funkcjonalnej leśnictwa z przemysłem drzewnym.

Komunikacja i transport – tom I

Wnioski i rekomendacje

1. Poprawa drogowej dostępności komunikacyjnej w zakresie powiązań zewnętrznych i wewnętrznych, w tym budowa i modernizacja sieci dróg krajowych i wojewódzkich ze szczególnym uwzględnieniem sieci TEN-T;
2. Poprawa bezpieczeństwa ruchu drogowego, w szczególności poprzez budowę obwodnic i działania mające na

- celu uspokajanie ruchu;
3. Podjęcie działań mających na celu integrację różnych typów transportu ze szczególnym uwzględnieniem węzłów przesiadkowych;
 4. Wzrost dostępności transportu publicznego;
 5. Rozwój sieci dróg i szlaków rowerowych oraz propagowanie roweru jako środka codziennej komunikacji.

Infrastruktura techniczna – tom I

Wnioski i rekomendacje

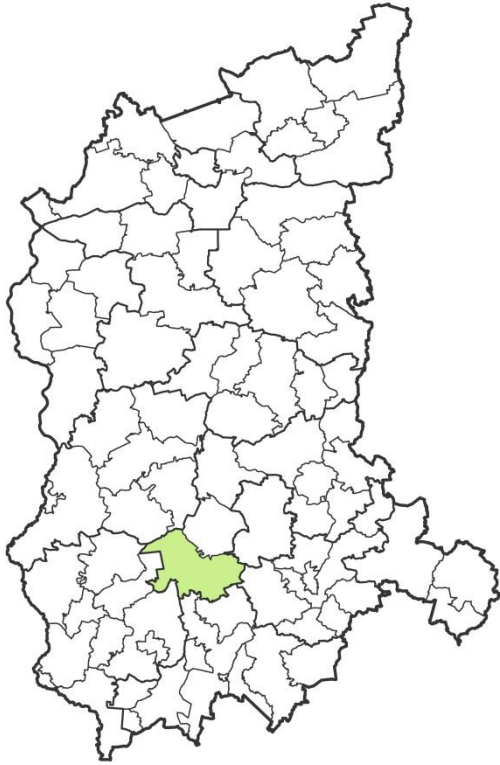
1. Uzbrojenie terenów inwestycyjnych w niezbędną infrastrukturę techniczną;
2. Zabezpieczenie rezerw terenowych pod infrastrukturę techniczną, w szczególności linie elektroenergetyczne wysokich i najwyższych napięć oraz gazociągi wysokiego ciśnienia;
3. Rozbudowa infrastruktury wodociągowej i kanalizacyjnej;
4. Uwzględnienie nowych terenów przeznaczonych do zabudowy w zakresie rozbudowy sieci wodociągowej i kanalizacyjnej;
5. Podjęcie działań mających na celu poprawę efektywności energetycznej;
6. Zapewnienie bezpieczeństwa energetycznego poprzez budowę oraz modernizację sieci elektroenergetycznych i gazowych;
7. Rozwój społeczeństwa informacyjnego poprzez budowę oraz modernizację infrastruktury teleinformatycznej;
8. Upowszechnienie i promocja technologii informacyjnych;
9. Podjęcie działań mających na celu usunięcie azbestu i wyrobów zawierających azbest;
10. Wzrost wykorzystania OZE poprzez generację rozproszoną;
11. Wyznaczanie obszarów z dopuszczeniem lokalizacji instalacji wykorzystujących odnawialne źródła energii o mocy powyżej 100 kW.

Strefa obronności i bezpieczeństwa – tom I

Wnioski i rekomendacje

1. Utrzymanie, rozbudowa i integracja sieci zarządzania kryzysowego i ratownictwa.

Nazwa gminy	NOWOGRÓD BOBRZAŃSKI
Typ jednostki samorządu terytorialnego	gmina miejsko-wiejska
Powiat	zielonogórski
Powierzchnia	260 km²
Liczba mieszkańców	9 431



1. OBSZARY FUNKCJONALNE

Gmina Nowogród Bobrzański należy do następujących obszarów funkcjonalnych:

- miejski obszar funkcjonalny ośrodka lokalnego Nowogród Bobrzański;
- wiejskie obszary funkcjonalne uczestniczące w procesach rozwojowych;
- tereny zamknięte;
- obszary narażone na niebezpieczeństwo powodzi w skali dorzeczy;
- obszary cenne przyrodniczo;
- obszary ochrony krajobrazów kulturowych;
- obszary ochrony i kształtowania zasobów wodnych;
- obszary ochrony strategicznych złóż kopalin;
- obszary o najniższym stopniu rozwoju i pogarszających się perspektywach rozwojowych;
- obszary przygraniczne (strefa II i III).

2. INWESTYCJE CELU PUBLICZNEGO

W PZPW, zgodnie z art. 39 ust. 5 ustawy z dnia 27 marca 2003 r. o planowaniu i zagospodarowaniu przestrzennym (Dz. U. z 2017 r., poz. 1073 z późn. zm.), uwzględniono inwestycje celu publicznego o znaczeniu ponadlokalnym, ustalone w dokumentach przyjętych przez Sejm Rzeczypospolitej Polskiej, Radę Ministrów, właściwego ministra lub sejmik województwa. W granicach gminy Nowogród Bobrzański znalazły się następujące inwestycje celu publicznego o znaczeniu ponadlokalnym:

Inwestycje celu publicznego o znaczeniu ponadlokalnym w zakresie systemu przyrodniczego – tom I

Nazwa inwestycji	Dokumenty źródłowe
<ol style="list-style-type: none"> 1. Działania udrażniające w zakresie potrzeb przywracania ciągłości morfologicznej cieków województwa lubuskiego (rz. Bóbr, Brzeźnica) 2. Osiągnięcie właściwego stanu ochrony lub jego poprawę w odniesieniu do typów siedlisk przyrodniczych i gatunków o znaczeniu priorytetowym występujących w obszarach Natura 2000, które wymagają ochrony czynnej 3. Poprawa lub osiągnięcie właściwego stanu ochrony w odniesieniu do pozostałych typów siedlisk przyrodniczych i gatunków występujących w obszarach Natura 2000 	<ul style="list-style-type: none"> • Program udrożnienia wód płynących dla celów rybactwa w województwie lubuskim na lata 2005–2020 • Program Operacyjny Infrastruktura i Środowisko 2014–2020 • Priorytetowe Ramy Działań dla sieci Natura 2000 na Wieloletni Program Finansowania UE w latach 2014–2020 • Program Operacyjny Infrastruktura i Środowisko 2014–2020 • Priorytetowe Ramy Działań dla sieci Natura 2000 na Wieloletni Program Finansowania UE w latach 2014–2020

Inwestycje celu publicznego o znaczeniu ponadlokalnym w zakresie społeczno-gospodarczym – tom I

1. brak

Inwestycje celu publicznego o znaczeniu ponadlokalnym w zakresie dziedzictwa kulturowego i turystyki – tom I

1. brak

Inwestycje celu publicznego o znaczeniu ponadlokalnym w zakresie komunikacji i transportu – tom I

Nazwa inwestycji	Dokumenty źródłowe
1. Rozwój drogi nr 27 Zielona Góra – Żary – autostrada A18	<ul style="list-style-type: none"> Strategia Rozwoju Województwa Lubuskiego 2020
2. Rozbudowa odcinka DK27 polegająca na korektach geometrii luków poziomych wraz z korektą geometrii skrzyżowania z DW290 i DP Kożuchów – Krzewiny, budową oświetlenia i zatok autobusowych; na odcinku Nowogród Bobrzański – Świdnica	<ul style="list-style-type: none"> Program Budowy Dróg Krajowych na lata 2014-2023 (z perspektywą do 2025 r.) – Program Likwidacji Miejsc Niebezpiecznych
3. DK 27 – Przebudowa skrzyżowania z DW288 w m. Nowogród Bobrzański, budowa oświetlenia	<ul style="list-style-type: none"> Program Budowy Dróg Krajowych na lata 2014-2023 (z perspektywą do 2025 r.) – Program Likwidacji Miejsc Niebezpiecznych
4. DK27 – Budowa chodnika w m. Nowogród Bobrzański	<ul style="list-style-type: none"> Program Budowy Dróg Krajowych na lata 2014-2023 (z perspektywą do 2025 r.) – Program Likwidacji Miejsc Niebezpiecznych
5. Budowa obwodnicy m. Bogaczów w ciągu DW288	<ul style="list-style-type: none"> Plan inwestycji priorytetowych planowanych do realizacji na drogach wojewódzkich w ramach RPO – Lubuskie 2020 – lista zadań rezerwowych, obwodnice: lista warunkowa Program Rozwoju Transportu Województwa Lubuskiego
6. Modernizacja nawierzchni DW288 na odc. Lubiątów – Bogaczów (10+853-20+054)	<ul style="list-style-type: none"> Plan inwestycji priorytetowych planowanych do realizacji na drogach wojewódzkich w ramach RPO – Lubuskie 2020 – lista zadań rezerwowych, zdiagnozowane potrzeby – zadania nie posiadające dokumentacji projektowej

Inwestycje celu publicznego o znaczeniu ponadlokalnym w zakresie infrastruktury technicznej – tom I

Nazwa inwestycji	Dokumenty źródłowe
1. Modernizacja linii 220 kV Mikułowa-Leśniów	<ul style="list-style-type: none"> Program Operacyjny Infrastruktura i Środowisko 2014 – 2020 – Lista projektów strategicznych dla infrastruktury energetycznej Strategia Energetyki Województwa Lubuskiego (Plan rozwoju w zakresie zaspokojenia obecnego i przyszłego zapotrzebowania na energię elektryczną na lata 2016 – 2025 – Polskie Sieci
2. Planowana budowa linii napowietrznej WN-110 kV relacji GPZ Żary Zakładowa (ZAK) ÷ GPZ Nowogród Bobrzański (NGB)	<ul style="list-style-type: none"> Plan rozwoju ENEA Operator Sp. z o.o. na lata 2014-2019 Plan rozwoju ENEA Operator Sp. z o.o. na lata 2017-2022
3. Modernizacja punktów selektywnego zbierania odpadów komunalnych	<ul style="list-style-type: none"> Aktualizacja Wojewódzkiego Planu Gospodarki Odpadami wraz z Planem Inwestycyjnym w zakresie odpadów komunalnych
4. Rekultywacja składowiska odpadów innych niż niebezpieczne i obojętne w Kłępinie	<ul style="list-style-type: none"> Aktualizacja Wojewódzkiego Planu Gospodarki Odpadami wraz z Planem Inwestycyjnym w zakresie odpadów komunalnych

- | | |
|--|--|
| 5. Przebudowa i rozbudowa oczyszczalni ścieków w Nowogrodzie Bobrzańskim | <ul style="list-style-type: none"> V Aktualizacja Krajowego Programu Oczyszczania Ścieków Komunalnych |
|--|--|

Inwestycje celu publicznego o znaczeniu ponadlokalnym w zakresie obronności i bezpieczeństwa – tom I

Nazwa inwestycji	Dokumenty źródłowe
<ol style="list-style-type: none"> Zakup sprzętu do monitorowania obiektów ochrony przeciwpowodziowej województwa lubuskiego Kanał Borowy w km 0+000–3+000 Ochrona/zwiększanie retencji na obszarach rolniczych. Opracowanie szczegółowej analizy i projektu możliwości zwiększenia retencji obszarów rolniczych w zlewniach nizinnych. Dot. zlewni Bobru i Nysy Łużyckiej Odtwarzanie retencji dolin rzek. Opracowanie programu możliwości i efektywności rozstawu lub likwidacji wałów przeciwpowodziowych w regionie wodnym Renaturyzacja koryt cieków i ich brzegów. Opracowanie szczegółowej koncepcji możliwości renaturyzacji dolin rzecznych w regionie wodnym Modernizacja konstrukcji istniejących budynków i budowa nowych o konstrukcjach odpornych na zalanie. Uszczelnianie budynków, stosowanie materiałów wodoodpornych. Trwałe zabezpieczenie terenu wokół budynków. Identyfikacja i sporządzanie wyceny działań modernizacyjnych wraz z opracowaniem programu dopłat dla właścicieli budynków przeznaczonych do umocnienia w obszarze zagrożenia powodzią o Q1% Modernizacja konstrukcji istniejących budynków i budowa nowych o konstrukcjach odpornych na zalanie. Uszczelnianie budynków, stosowanie materiałów wodoodpornych. Trwałe zabezpieczenie terenu wokół budynków. Wdrożenie i realizacja programu dopłat dla właścicieli budynków przeznaczonych do umocnienia w obszarze zagrożenia powodzią o Q1% 	<ul style="list-style-type: none"> Wieloletnia Prognoza Finansowa Województwa Lubuskiego na lata 2017–2029 Regionalny Program Operacyjny – Lubuskie 2020 Plan inwestycji planowanych do realizacji w zakresie melioracji wodnych podstawowych w ramach nowej perspektywy finansowej 2014–2020 Plan zarządzania ryzykiem powodziowym dla obszaru dorzecza Odry (2016) Plan zarządzania ryzykiem powodziowym dla obszaru dorzecza Odry (2016) Plan zarządzania ryzykiem powodziowym dla obszaru dorzecza Odry (2016) Plan zarządzania ryzykiem powodziowym dla obszaru dorzecza Odry (2016) Plan zarządzania ryzykiem powodziowym dla obszaru dorzecza Odry (2016)

3. POZOSTAŁE ZADANIA O ZNACZENIU PONADLOKALNYM

Część ustaleń w dokumentach przyjętych przez Sejm Rzeczypospolitej Polskiej, Radę Ministrów, właściwego ministra lub sejmik województwa nie stanowi inwestycji celu publicznego w rozumieniu ustawy z dnia 21 sierpnia 1997 r. o gospodarce nieruchomościami (Dz. U. z 2018 r. poz. 121). Zadania te są istotne dla rozwoju województwa lubuskiego oraz są zbieżne z zadaniami samorządu województwa wynikającymi z ustaleń ustawy z dnia 5 czerwca 1998 r. o samorządzie województwa (Dz. U. z 2017 r. poz. 2096 z późn. zm.). W gminie Nowogród Bobrzański są to:

Zadania w zakresie systemu przyrodniczego – tom I

Nazwa zadania	Dokumenty źródłowe
<ol style="list-style-type: none"> Działania na rzecz zapewnienia korzyści ekosystemowych Natury 2000, w szczególności w kwestii łagodzenia skutków zmian klimatycznych oraz adaptacji do zmian klimatu Działania na rzecz promocji zrównoważonej turystyki 	<ul style="list-style-type: none"> Program Operacyjny Infrastruktura i Środowisko 2014–2020 Priorytetowe Ramy Działań dla sieci Natura 2000 na Wieloletni Program Finansowania UE w latach 2014–2020 Program Operacyjny Infrastruktura i Środowisko 2014–

i zielonych miejsc pracy na terenach obszarów Natura 2000 oraz na rzecz promocji innowacyjnych rozwiązań związanych z siecią Natura 2000	2020 • Priorytetowe Ramy Działań dla sieci Natura 2000 na Wieloletni Program Finansowania UE w latach 2014–2020
--	--

Zadania w zakresie społeczno-gospodarczym – tom I

Nazwa zadania	Dokumenty źródłowe
1. Rozwój Lubuskiego Szlaku Wina i Miodu 2. Budowa sali gimnastycznej przy Szkole Podstawowej w Niwiskach	• Strategia Rozwoju Województwa Lubuskiego 2020 • Program Rozwoju Bazy Sportowej Województwa Lubuskiego Na Lata 2016–2018

Zadania w zakresie dziedzictwa kulturowego i turystyki – tom I

Nazwa zadania	Dokumenty źródłowe
1. Rozwój Lubuskiego Szlaku Wina i Miodu	• Strategia Rozwoju Województwa Lubuskiego 2020

Zadania w zakresie komunikacji i transportu – tom I

Nazwa zadania	Dokumenty źródłowe
1. Świadczenie usług publicznych w zakresie kolejowych przewozów pasażerskich – organizowanie i zarządzanie publicznym transportem zbiorowym	• Wieloletnia Prognoza Finansowa Województwa Lubuskiego na lata 2017–2029

Zadania w zakresie infrastruktury technicznej – tom I

Nazwa zadania	Dokumenty źródłowe
1. Budowa sieci kanalizacyjnej ul. Tęczowa i Promykowa	• V Aktualizacja Krajowego Programu Oczyszczania Ścieków Komunalnych

Zadania w zakresie obronności i bezpieczeństwa – tom I

1. <i>brak</i>

4. WNIOSKI I REKOMENDACJE Z PZPWL

Ustalenia PZPWL należy uwzględnić w gminnych opracowaniach planistycznych, szczególnie w studiach uwarunkowań i kierunków zagospodarowania przestrzennego gmin. Dla gminy Nowogród Bobrzański sformułowano następujące wnioski i rekomendacje z PZPWL:

Strefa przyrodnicza – tom I

Wnioski i rekomendacje

1. Kształtowanie zagospodarowania terenów w obszarach chronionych w dostosowaniu do przedmiotu ochrony oraz zgodnie z przepisami w zakresie ochrony przyrody oraz dokumentami nadrzędnymi;
2. Zachowanie integralności obszarów węzłowych i zapewnienie drożności korytarzy wyznaczonych w ramach krajowej sieci ekologicznej, w tym odtworzenie drożności korytarzy ichtiologicznych; kształtowanie systemu przyrodniczego poszczególnych miast i gmin w sposób zapewniający ich spójność i powiązanie z krajową siecią ekologiczną;
3. Ochrona ekosystemów mających znaczenie dla zachowania bioróżnorodności, w tym ekosystemów wodnych, bagiennych, leśnych i łąkowych;
4. Ochrona zasobów wód podziemnych GZWP zgodnie z warunkami określonymi dla ich obszarów ochronnych;
5. Zwiększanie retencji zlewni – realizacja obiektów małej retencji, poprawa stosunków wodnych na obszarach

rolniczych, retencjonowanie wód opadowych;

6. Wspieranie działań skutkujących poprawą warunków aerosanitarnych;
7. Ograniczenie uciążliwości hałasowych poprzez stosowanie rozwiązań izolacyjnych, biologicznych i technicznych;
8. Poprawa i ochrona rolniczej przestrzeni produkcyjnej ze szczególnym uwzględnieniem gospodarki żywnościowej i wyspecjalizowanej produkcji rolnej;
9. Rozwój przetwórstwa opartego o zasoby leśne oraz doskonalenie integracji funkcjonalnej leśnictwa z przemysłem drzewnym.

Strefa społeczna – tom I

Wnioski i rekomendacje

1. Zwiększenie dostępności do usług medycznych, w tym usług specjalistycznych;
2. Zwiększenie dostępności do usług sportu i rekreacji;
3. Zapewnienie dostępności do placówek edukacyjnych na poziomie przedszkolnym i szkolnym;
4. Prowadzenie działań mających na celu wspieranie kształcenia zawodowego w oparciu o współpracę z sektorem gospodarki;
5. Rewitalizacja obszarów zdegradowanych;
6. Kształtowanie wysokiej jakości przestrzeni publicznych;
7. Rozwój budownictwa mieszkaniowego o odpowiednim standardzie;
8. Rozwój spójnej struktury osadniczej w oparciu o powiązania funkcjonalno-przestrzenne;
9. Rozwój ośrodków usługowych.

Strefa kulturowa – tom I

Wnioski i rekomendacje

1. Zachowanie i ochrona obiektów zabytkowych;
 - kościół w Niwiskach;
 - Wały Śląskie;
 - kościół Wniebowzięcia Najświętszej Maryi Panny w Nowogrodzie Bobrzańskim;
2. Sporządzanie i realizacja lokalnych programów opieki nad zabytkami;
3. Objęcie obiektów zabytkowych właściwą ochroną w miejscowych planach zagospodarowania przestrzennego;
4. Wspieranie tworzenia parków kulturowych, ustanawiania pomników historii;
5. Zachowanie historycznie ukształtowanych układów urbanistycznych, ruralistycznych i przestrzennych;
 - zespół ruralistyczny – Bogaczów, Dobroszów Wielki;
6. Odpowiednie wyeksponowanie obiektów zabytkowych i walorów krajobrazowych, z zachowaniem cech tradycyjnego budownictwa;
 - Kombinat DAG Alfred Nobel w Krzystkowicach;
7. Wykorzystanie walorów dziedzictwa kulturowego w celach turystycznych ze szczególnym uwzględnieniem szlaków kulturowych;
8. Zwiększenie dostępności wysokiej jakości oferty kulturalnej.

Strefa ekonomiczno-gospodarcza – tom I

Wnioski i rekomendacje

1. Rozwój stref ekonomicznych i gospodarczych oraz wspieranie powstawania i działalności parków naukowo-technologicznych i przemysłowych, centrów transferu technologii, ośrodków strefy B+R oraz inkubatorów przedsiębiorczości;
2. Rozwój i promocja klastrów odpowiadających lokalnej specyfice gospodarczej;
3. Wspieranie inicjatyw służących zmniejszeniu bezrobocia i zwiększeniu aktywności zawodowej ludności;
4. Rozbudowa infrastruktury turystycznej i kreowanie spójnego wizerunku regionu oraz produktów turystycznych;
5. Poprawa i ochrona rolniczej przestrzeni produkcyjnej ze szczególnym uwzględnieniem gospodarki żywnościowej i wyspecjalizowanej produkcji rolnej;

6. Rozwój przetwórstwa opartego o zasoby leśne oraz doskonalenie integracji funkcjonalnej leśnictwa z przemysłem drzewnym.

Komunikacja i transport – tom I

Wnioski i rekomendacje

1. Poprawa drogowej dostępności komunikacyjnej w zakresie powiązań zewnętrznych i wewnętrznych, w tym budowa i modernizacja sieci dróg krajowych i wojewódzkich;
2. Poprawa bezpieczeństwa ruchu drogowego, w szczególności poprzez budowę obwodnic i działania mające na celu uspokojenie ruchu;
 - Budowa obwodnicy Nowogrodu Bobrzańskiego w ciągu DK27
3. Uwzględnienie inwestycji związanych z modernizacją linii kolejowych o znaczeniu lokalnym i ponadlokalnym;
 - Modernizacja linii kolejowej nr 370 na odcinku Zielona Góra – Żagań;
4. Podjęcie działań mających na celu integrację różnych typów transportu ze szczególnym uwzględnieniem węzłów przesiadkowych;
5. Wzrost dostępności transportu publicznego;
6. Zwiększenie wykorzystywania transportu kombinowanego do przewozu towarów;
7. Rozwój sieci dróg i szlaków rowerowych oraz propagowanie roweru jako środka codziennej komunikacji;
 - Utworzenie drogi rowerowej Zielona Góra – Zasieki.

Infrastruktura techniczna – tom I

Wnioski i rekomendacje

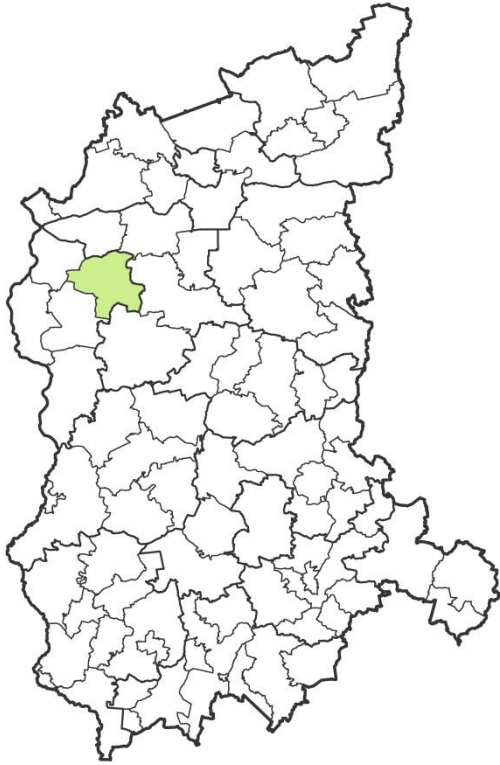
1. Uzbrojenie terenów inwestycyjnych w niezbędną infrastrukturę techniczną;
2. Zabezpieczenie rezerw terenowych pod infrastrukturę techniczną, w szczególności linie elektroenergetyczne wysokich i najwyższych napięć oraz gazociągi wysokiego ciśnienia;
3. Rozbudowa infrastruktury wodociągowej i kanalizacyjnej;
4. Uwzględnienie nowych terenów przeznaczonych do zabudowy w zakresie rozbudowy sieci wodociągowej i kanalizacyjnej;
5. Podjęcie działań mających na celu poprawę efektywności energetycznej;
6. Zapewnienie bezpieczeństwa energetycznego poprzez budowę oraz modernizację sieci elektroenergetycznych i gazowych;
 - Budowa linii WN 110 kV relacji GPZ Żary Zakładowa – GPZ Nowogród Bobrzański;
7. Rozwój społeczeństwa informacyjnego poprzez budowę oraz modernizację infrastruktury teleinformatycznej;
8. Upowszechnienie i promocja technologii informacyjnych;
9. Podjęcie działań mających na celu usunięcie azbestu i wyrobów zawierających azbest;
10. Wzrost wykorzystania OZE poprzez generację rozproszoną;
11. Wyznaczanie obszarów z dopuszczeniem lokalizacji instalacji wykorzystujących odnawialne źródła energii o mocy powyżej 100 kW.

Strefa obronności i bezpieczeństwa – tom I

Wnioski i rekomendacje

1. Uwzględnienie stref ochronnych wokół terenów zamkniętych, lotnisk oraz dróg międzypolygonowych;
2. Utrzymanie, rozbudowa i integracja sieci zarządzania kryzysowego i ratownictwa;
3. Przeciwdziałanie zagrożeniu powodziowemu oraz uwzględnienie stref zagrożenia powodziowego.

Nazwa gminy	OŚNO LUBUSKIE
Typ jednostki samorządu terytorialnego	gmina miejsko-wiejska
Powiat	słubicki
Powierzchnia	198 km²
Liczba mieszkańców	6 405



1. OBSZARY FUNKCJONALNE

Gmina Ośno Lubuskie należy do następujących obszarów funkcjonalnych:

- wiejskie obszary funkcjonalne wymagające wsparcia procesów rozwojowych;
- obszary cenne przyrodniczo;
- obszary ochrony krajobrazów kulturowych;
- obszary ochrony i kształtowania zasobów wodnych;
- obszary ochrony strategicznych złóż kopalin;
- miasta i inne obszary tracące dotychczasowe funkcje społeczno-gospodarcze;
- obszary przygraniczne (strefa II i III);
- Subregion G8.

2. INWESTYCJE CELU PUBLICZNEGO

W PZPW, zgodnie z art. 39 ust. 5 ustawy z dnia 27 marca 2003 r. o planowaniu i zagospodarowaniu przestrzennym (Dz. U. z 2017 r., poz. 1073 z późn. zm.), uwzględniono inwestycje celu publicznego o znaczeniu ponadlokalnym, ustalone w dokumentach przyjętych przez Sejm Rzeczypospolitej Polskiej, Radę Ministrów, właściwego ministra lub sejmik województwa. W granicach gminy Ośno Lubuskie znalazły się następujące inwestycje celu publicznego o znaczeniu ponadlokalnym:

Inwestycje celu publicznego o znaczeniu ponadlokalnym w zakresie systemu przyrodniczego – tom I

Nazwa inwestycji	Dokumenty źródłowe
1. Działania udrażniające w zakresie potrzeb przywracania ciągłości morfologicznej cieków województwa lubuskiego (rz. Ośnianka)	<ul style="list-style-type: none"> • Program udroźnienia wód płynących dla celów rybactwa w województwie lubuskim na lata 2005–2020

Inwestycje celu publicznego o znaczeniu ponadlokalnym w zakresie społeczno-gospodarczym – tom I

1. brak

Inwestycje celu publicznego o znaczeniu ponadlokalnym w zakresie dziedzictwa kulturowego i turystyki – tom I

1. brak

Inwestycje celu publicznego o znaczeniu ponadlokalnym w zakresie komunikacji i transportu – tom I

Nazwa inwestycji	Dokumenty źródłowe
1. Przebudowa i rozbudowa DW134 relacji Ośno Lubuskie – Rzepin	<ul style="list-style-type: none"> Plan inwestycji priorytetowych planowanych do realizacji na drogach wojewódzkich w ramach RPO – Lubuskie 2020 – lista podstawowa Program Rozwoju Transportu Województwa Lubuskiego Wieloletnia Prognoza Finansowa Województwa Lubuskiego na lata 2017–2029
2. Przebudowa i rozbudowa DW137 relacji Słubice – Sulęcín – Międzyrzecz	<ul style="list-style-type: none"> Plan inwestycji priorytetowych planowanych do realizacji na drogach wojewódzkich w ramach RPO – Lubuskie 2020 – lista podstawowa Program Rozwoju Transportu Województwa Lubuskiego Wieloletnia Prognoza Finansowa Województwa Lubuskiego na lata 2017–2029

Inwestycje celu publicznego o znaczeniu ponadlokalnym w zakresie infrastruktury technicznej – tom I

Nazwa inwestycji	Dokumenty źródłowe
1. Uporządkowanie gospodarki wodo-ściekowej w aglomeracji Ośno Lubuskie – przebudowa i rozbudowa oczyszczalni ścieków w Ośnie Lubuskim przy ul. Okrzei oraz przebudowa przepompowni ścieków przy ul. Kolejowej wraz z likwidacją istniejącej oczyszczalni ścieków przy ul. Kolejowej	<ul style="list-style-type: none"> V Aktualizacja Krajowego Programu Oczyszczania Ścieków Komunalnych

Inwestycje celu publicznego o znaczeniu ponadlokalnym w zakresie obronności i bezpieczeństwa – tom I

Nazwa inwestycji	Dokumenty źródłowe
1. Ochrona/zwiększanie retencji leśnej w zlewni. Opracowanie szczegółowej analizy i projektu możliwości zwiększenia retencji leśnej w powiązaniu z Kompleksowym projektem adaptacji lasów i leśnictwa do zmian klimatu – mała retencja oraz przeciwdziałanie erozji wodnej na terenach nizinnych	<ul style="list-style-type: none"> Plan zarządzania ryzykiem powodziowym dla obszaru dorzecza Odry (2016)
2. Renaturyzacja koryt cieków i ich brzegów. Opracowanie szczegółowej koncepcji możliwości renaturyzacji dolin rzecznych w regionie wodnym	<ul style="list-style-type: none"> Plan zarządzania ryzykiem powodziowym dla obszaru dorzecza Odry (2016)

3. POZOSTAŁE ZADANIA O ZNACZENIU PONADLOKALNYM

Część ustaleń w dokumentach przyjętych przez Sejm Rzeczypospolitej Polskiej, Radę Ministrów, właściwego ministra lub sejmik województwa nie stanowi inwestycji celu publicznego w rozumieniu ustawy z dnia 21 sierpnia 1997 r. o gospodarce nieruchomościami (Dz. U. z 2018 r. poz. 121). Zadania te są istotne dla rozwoju województwa lubuskiego oraz są zbieżne z zadaniami samorządu województwa wynikającymi z ustaleń ustawy z dnia 5 czerwca 1998 r. o samorządzie województwa (Dz. U. z 2017 r. poz. 2096 z późn. zm.). W gminie Ośno Lubuskie są to:

Zadania w zakresie systemu przyrodniczego – tom I

1. *brak*

Zadania w zakresie społeczno-gospodarczym – tom I

1. *brak*

Zadania w zakresie dziedzictwa kulturowego i turystyki – tom I

1. *brak*

Zadania w zakresie komunikacji i transportu – tom I

1. *brak*

Zadania w zakresie infrastruktury technicznej – tom I

Nazwa zadania

1. Uporządkowanie gospodarki wodo-ściekowej w aglomeracji Ośno Lubuskie – odcinek sieci kanalizacyjnej przewidziany do budowy służy do przepięcia mieszkańców aglomeracji z likwidowanej oczyszczalni ul. Kolejowa do modernizowanej oczyszczalni ul. Okrzei

Dokumenty źródłowe

- V Aktualizacja Krajowego Programu Oczyszczania Ścieków Komunalnych

Zadania w zakresie obronności i bezpieczeństwa – tom I

1. *brak*

4. WNIOSKI I REKOMENDACJE Z PZPWL

Ustalenia PZPWL należy uwzględnić w gminnych opracowaniach planistycznych, szczególnie w studiach uwarunkowań i kierunków zagospodarowania przestrzennego gmin. Dla gminy Ośno Lubuskie sformułowano następujące wnioski i rekomendacje z PZPWL:

Strefa przyrodnicza – tom I

Wnioski i rekomendacje

1. Kształtowanie zagospodarowania terenów w obszarach chronionych w dostosowaniu do przedmiotu ochrony oraz zgodnie z przepisami w zakresie ochrony przyrody oraz dokumentami nadrzędnymi;
2. Zachowanie integralności obszarów węzłowych i zapewnienie drożności korytarzy wyznaczonych w ramach krajowej sieci ekologicznej, w tym odtworzenie drożności korytarzy ichtiologicznych; kształtowanie systemu przyrodniczego poszczególnych miast i gmin w sposób zapewniający ich spójność i powiązanie z krajową siecią ekologiczną;
3. Ochrona ekosystemów mających znaczenie dla zachowania bioróżnorodności, w tym ekosystemów wodnych, bagiennych, leśnych i łąkowych;
4. Zwiększanie retencji zlewni – realizacja obiektów małej retencji, poprawa stosunków wodnych na obszarach rolniczych, retencjonowanie wód opadowych;
5. Wspieranie działań skutkujących poprawą warunków aerosanitarnych;
6. Ograniczenie uciążliwości hałasowych poprzez stosowanie rozwiązań izolacyjnych, biologicznych i technicznych;
7. Poprawa i ochrona rolniczej przestrzeni produkcyjnej ze szczególnym uwzględnieniem gospodarki żywnościowej i wyspecjalizowanej produkcji rolnej;
8. Rozwój przetwórstwa opartego o zasoby leśne oraz doskonalenie integracji funkcjonalnej leśnictwa z przemysłem drzewnym.

Strefa społeczna – tom I

Wnioski i rekomendacje

1. Zwiększenie dostępności do usług medycznych, w tym usług specjalistycznych;
2. Zwiększenie dostępności do usług sportu i rekreacji;
3. Zapewnienie dostępności do placówek edukacyjnych na poziomie przedszkolnym i szkolnym;
4. Prowadzenie działań mających na celu wspieranie kształcenia zawodowego w oparciu o współpracę z sektorem gospodarki;
5. Rewitalizacja obszarów zdegradowanych;
6. Kształtowanie wysokiej jakości przestrzeni publicznych;
7. Rozwój budownictwa mieszkaniowego o odpowiednim standardzie;
8. Rozwój spójnej struktury osadniczej w oparciu o powiązania funkcjonalno-przestrzenne;
9. Rozwój ośrodków usługowych.

Strefa kulturowa – tom I

Wnioski i rekomendacje

1. Zachowanie i ochrona obiektów zabytkowych;
 - kościół farny w Ośnie Lubuskim;
 - ratusz w Ośnie Lubuskim;
 - średniowieczne mury obronne Starego Miasta Ośna Lubuskiego wraz z basztami;
 - Połęcko – gródek średniowieczny;
 - kościół w Lubieniu;
2. Sporządzanie i realizacja lokalnych programów opieki nad zabytkami;
3. Objęcie obiektów zabytkowych właściwą ochroną w miejscowych planach zagospodarowania przestrzennego;
4. Wspieranie tworzenia parków kulturowych, ustanawiania pomników historii;
5. Zachowanie historycznie ukształtowanych układów urbanistycznych, ruralistycznych i przestrzennych;
6. Odpowiednie wyeksponowanie obiektów zabytkowych i walorów krajobrazowych, z zachowaniem cech tradycyjnego budownictwa;
7. Wykorzystanie walorów dziedzictwa kulturowego w celach turystycznych ze szczególnym uwzględnieniem szlaków kulturowych;
8. Zwiększenie dostępności wysokiej jakości oferty kulturalnej.

Strefa ekonomiczno-gospodarcza – tom I

Wnioski i rekomendacje

1. Rozwój i promocja klastrów odpowiadających lokalnej specyfice gospodarczej;
2. Wspieranie inicjatyw służących zmniejszeniu bezrobocia i zwiększeniu aktywności zawodowej ludności;
3. Rozbudowa infrastruktury turystycznej i kreowanie spójnego wizerunku regionu oraz produktów turystycznych;
4. Poprawa i ochrona rolniczej przestrzeni produkcyjnej ze szczególnym uwzględnieniem gospodarki żywnościowej i wyspecjalizowanej produkcji rolnej;
5. Rozwój przetwórstwa opartego o zasoby leśne oraz doskonalenie integracji funkcjonalnej leśnictwa z przemysłem drzewnym.

Komunikacja i transport – tom I

Wnioski i rekomendacje

1. Poprawa drogowej dostępności komunikacyjnej w zakresie powiązań zewnętrznych i wewnętrznych, w tym budowa i modernizacja sieci dróg krajowych i wojewódzkich;
2. Poprawa bezpieczeństwa ruchu drogowego, w szczególności poprzez budowę obwodnic i działania mające na celu uspokojenie ruchu;

3. Uwzględnienie inwestycji związanych z modernizacją linii kolejowych o znaczeniu lokalnym i ponadlokalnym;
 - Modernizacja linii kolejowej nr 364 na odcinku Rzepin – Międzyrzecz;
4. Podjęcie działań mających na celu integrację różnych typów transportu ze szczególnym uwzględnieniem węzłów przesiadkowych;
5. Wzrost dostępności transportu publicznego;
 - Przywrócenie ruchu pasażerskiego na linii kolejowej nr 364 na odcinku Rzepin – Międzyrzecz;
6. Zwiększenie wykorzystywania transportu kombinowanego do przewozu towarów;
7. Rozwój sieci dróg i szlaków rowerowych oraz propagowanie roweru jako środka codziennej komunikacji.

Infrastruktura techniczna – tom I

Wnioski i rekomendacje

1. Uzbrojenie terenów inwestycyjnych w niezbędną infrastrukturę techniczną;
2. Zabezpieczenie rezerw terenowych pod infrastrukturę techniczną, w szczególności linie elektroenergetyczne wysokich i najwyższych napięć oraz gazociągi wysokiego ciśnienia;
3. Rozbudowa infrastruktury wodociągowej i kanalizacyjnej;
4. Uwzględnienie nowych terenów przeznaczonych do zabudowy w zakresie rozbudowy sieci wodociągowej i kanalizacyjnej;
5. Podjęcie działań mających na celu poprawę efektywności energetycznej;
6. Zapewnienie bezpieczeństwa energetycznego poprzez budowę oraz modernizację sieci elektroenergetycznych i gazowych;
 - budowa GPZ Ośno;
7. Rozwój społeczeństwa informacyjnego poprzez budowę oraz modernizację infrastruktury teleinformatycznej;
8. Upowszechnienie i promocja technologii informacyjnych;
9. Podjęcie działań mających na celu usunięcie azbestu i wyrobów zawierających azbest;
10. Wzrost wykorzystania OZE poprzez generację rozproszoną;
11. Wyznaczanie obszarów z dopuszczeniem lokalizacji instalacji wykorzystujących odnawialne źródła energii o mocy powyżej 100 kW.

Strefa obronności i bezpieczeństwa – tom I

Wnioski i rekomendacje

1. Utrzymanie, rozbudowa i integracja sieci zarządzania kryzysowego i ratownictwa.

Nazwa gminy	OTYŃ
Typ jednostki samorządu terytorialnego	gmina wiejska
Powiat	nowosolski
Powierzchnia	92 km²
Liczba mieszkańców	6 911



1. OBSZARY FUNKCJONALNE

Gmina Otyń należy do następujących obszarów funkcjonalnych:

- miejski obszar funkcjonalny ośrodka subregionalnego Nowa Sól;
- wiejskie obszary funkcjonalne uczestniczące w procesach rozwojowych;
- obszary narażone na niebezpieczeństwo powodzi w skali dorzeczy;
- obszary cenne przyrodniczo;
- obszary ochrony krajobrazów kulturowych;
- obszary ochrony i kształtowania zasobów wodnych;
- obszary ochrony strategicznych złóż kopalin;
- obszary przygraniczne (strefa III);
- Nowosolski Obszar Funkcjonalny.

2. INWESTYCJE CELU PUBLICZNEGO

W PZPWL, zgodnie z art. 39 ust. 5 ustawy z dnia 27 marca 2003 r. o planowaniu i zagospodarowaniu przestrzennym (Dz. U. z 2017 r., poz. 1073 z późn. zm.), uwzględniono inwestycje celu publicznego o znaczeniu ponadlokalnym, ustalone w dokumentach przyjętych przez Sejm Rzeczypospolitej Polskiej, Radę Ministrów, właściwego ministra lub sejmik województwa. W granicach gminy Otyń znalazły się następujące inwestycje celu publicznego o znaczeniu ponadlokalnym:

Inwestycje celu publicznego o znaczeniu ponadlokalnym w zakresie systemu przyrodniczego – tom I

Nazwa inwestycji	Dokumenty źródłowe
<ol style="list-style-type: none"> 1. Osiągnięcie właściwego stanu ochrony lub jego poprawę w odniesieniu do typów siedlisk przyrodniczych i gatunków o znaczeniu priorytetowym występujących w obszarach Natura 2000, które wymagają ochrony czynnej 2. Poprawa lub osiągnięcie właściwego stanu ochrony w odniesieniu do pozostałych typów siedlisk przyrodniczych i gatunków występujących w obszarach Natura 2000 	<ul style="list-style-type: none"> • Program Operacyjny Infrastruktura i Środowisko 2014–2020 • Priorytetowe Ramy Działań dla sieci Natura 2000 na Wieloletni Program Finansowania UE w latach 2014–2020 • Program Operacyjny Infrastruktura i Środowisko 2014–2020 • Priorytetowe Ramy Działań dla sieci Natura 2000 na Wieloletni Program Finansowania UE w latach 2014–2020

Inwestycje celu publicznego o znaczeniu ponadlokalnym w zakresie społeczno-gospodarczym – tom I

1. brak

Inwestycje celu publicznego o znaczeniu ponadlokalnym w zakresie dziedzictwa kulturowego i turystyki – tom I

1. brak

Inwestycje celu publicznego o znaczeniu ponadlokalnym w zakresie komunikacji i transportu – tom I

Nazwa inwestycji	Dokumenty źródłowe
1. Budowa drogi ekspresowej S3 na odcinku Gorzów Wielkopolski – Sulechów – Legnica	<ul style="list-style-type: none"> • Program Budowy Dróg Krajowych na lata 2014-2023 (z perspektywą do 2025 r.) • Kontrakt Terytorialny dla Województwa Lubuskiego • Program Operacyjny Infrastruktura i Środowisko 2014-2020 • Strategia Rozwoju Województwa Lubuskiego 2020 • Strategia Rozwoju Transportu do 2020 roku (z perspektywą do 2030 roku)
2. Budowa południowej obwodnicy miasta Zielona Góra w ciągu DK27	<ul style="list-style-type: none"> • Strategia ZIT miejskiego obszaru funkcjonalnego Zielonej Góry • Program Rozwoju Transportu Województwa Lubuskiego
3. Remont i modernizacja zabudowy regulacyjnej Odry swobodnie płynącej – odbudowa i modernizacja zabudowy regulacyjnej – w celu przystosowania odcinka Odry od Malczyc do ujścia Nysy Łużyckiej do III klasy drogi wodnej – na terenie województwa lubuskiego	<ul style="list-style-type: none"> • Kontrakt Terytorialny dla Województwa Lubuskiego • Strategia Rozwoju Transportu do 2020 roku (z perspektywą do 2030 roku) • Program Rozwoju Transportu Województwa Lubuskiego
4. Budowa infrastruktury postojowo-cumowniczej na Odrze dolnej i granicznej oraz nowe oznakowanie szlaku żeglugowego	<ul style="list-style-type: none"> • Strategia Rozwoju Transportu do 2020 roku (z perspektywą do 2030 roku) • Program Rozwoju Transportu Województwa Lubuskiego • Plan zarządzania ryzykiem powodziowym dla obszaru dorzecza Odry (2016)
5. Przystosowanie Odrzańskiej Drogi Wodnej do parametrów klasy Va	<ul style="list-style-type: none"> • Założenia do planów rozwoju śródlądowych dróg wodnych w Polsce na lata 2016-2020 z perspektywą do roku 2030
6. Modernizacja Odrzańskiej Drogi Wodnej E30	<ul style="list-style-type: none"> • Strategia Rozwoju Województwa Lubuskiego 2020 • Strategia Rozwoju Polski Zachodniej 2020

Inwestycje celu publicznego o znaczeniu ponadlokalnym w zakresie infrastruktury technicznej – tom I

Nazwa inwestycji	Dokumenty źródłowe
1. Zamknięcie i rekultywacja składowiska odpadów przemysłowych w Bobrownikach	<ul style="list-style-type: none"> • Aktualizacja Wojewódzkiego Planu Gospodarki Odpadami wraz z Planem Inwestycyjnym w zakresie odpadów komunalnych

Inwestycje celu publicznego o znaczeniu ponadlokalnym w zakresie obronności i bezpieczeństwa – tom I

Nazwa inwestycji	Dokumenty źródłowe
1. Regulacja Odry na odcinku od Brzegu Dolnego do ujścia Nysy Łużyckiej	<ul style="list-style-type: none"> • Plan gospodarowania wodami na obszarze dorzecza Odry (2016)
2. Ochrona przeciwpowodziowa miasta Nowa Sól i obszarów poniżej miasta Krosno Odrzańskie	<ul style="list-style-type: none"> • Plan zarządzania ryzykiem powodziowym dla obszaru dorzecza Odry (2016)

<p>(Nowa Sól-Pleszówek – etap I – budowa lewobrzeżnego obwałowania rzeki Odry w km 429,85-432,40 oraz obwałowań rzeki Czarnej Strugi w km 0+000-3+300 oraz Nowa Sól-Pleszówek – etap II – budowa przepompowni odwadniającej z modernizacją istniejących obwałowań)</p> <p>3. Zakup sprzętu do monitorowania obiektów ochrony przeciwpowodziowej województwa lubuskiego</p> <p>4. Odtwarzanie retencji dolin rzek. Opracowanie programu możliwości i efektywności rozstawu lub likwidacji wałów przeciwpowodziowych w regionie wodnym</p> <p>5. Renaturyzacja koryt cieków i ich brzegów. Opracowanie szczegółowej koncepcji możliwości renaturyzacji dolin rzecznych w regionie wodnym</p> <p>6. Modernizacja konstrukcji istniejących budynków i budowa nowych o konstrukcjach odpornych na zalanie. Uszczelnianie budynków, stosowanie materiałów wodoodpornych. Trwałe zabezpieczenie terenu wokół budynków. Identyfikacja i sporządzenie wyceny działań modernizacyjnych wraz z opracowaniem programu dopłat dla właścicieli budynków przeznaczonych do umocnienia w obszarze zagrożenia powodzią o Q1%</p> <p>7. Modernizacja konstrukcji istniejących budynków i budowa nowych o konstrukcjach odpornych na zalanie. Uszczelnianie budynków, stosowanie materiałów wodoodpornych. Trwałe zabezpieczenie terenu wokół budynków. Wdrożenie i realizacja programu dopłat dla właścicieli budynków przeznaczonych do umocnienia w obszarze zagrożenia powodzią o Q1%</p> <p>8. Nadzór projektowo-konstrukcyjny. Zarządzanie projektem, pomoc techniczna, oraz wsparcie jednostek w zakresie wdrażania <i>Projektu ochrony przeciwpowodziowej w dorzeczu Odry i Wisły</i></p>	<ul style="list-style-type: none"> • Wieloletnia Prognoza Finansowa Województwa Lubuskiego na lata 2017–2029 • Plan gospodarowania wodami na obszarze dorzecza Odry (2016) • Plan inwestycji planowanych do realizacji w zakresie melioracji wodnych podstawowych w ramach nowej perspektywy finansowej 2014–2020 • Wieloletnia Prognoza Finansowa Województwa Lubuskiego na lata 2017–2029 • Plan zarządzania ryzykiem powodziowym dla obszaru dorzecza Odry (2016) • Plan zarządzania ryzykiem powodziowym dla obszaru dorzecza Odry (2016) • Plan zarządzania ryzykiem powodziowym dla obszaru dorzecza Odry (2016) • Plan zarządzania ryzykiem powodziowym dla obszaru dorzecza Odry (2016) • Plan inwestycji planowanych do realizacji w zakresie melioracji wodnych podstawowych w ramach nowej perspektywy finansowej 2014–2020
--	---

3. POZOSTAŁE ZADANIA O ZNACZENIU PONADLOKALNYM

Część ustaleń w dokumentach przyjętych przez Sejm Rzeczypospolitej Polskiej, Radę Ministrów, właściwego ministra lub sejmik województwa nie stanowi inwestycji celu publicznego w rozumieniu ustawy z dnia 21 sierpnia 1997 r. o gospodarce nieruchomościami (Dz. U. z 2018 r. poz. 121). Zadania te są istotne dla rozwoju województwa lubuskiego oraz są zbieżne z zadaniami samorządu województwa wynikającymi z ustaleń ustawy z dnia 5 czerwca 1998 r. o samorządzie województwa (Dz. U. z 2017 r. poz. 2096 z późn. zm.). W gminie Otyń są to:

Zadania w zakresie systemu przyrodniczego – tom I

Nazwa zadania	Dokumenty źródłowe
1. Działania na rzecz zapewnienia korzyści ekosystemowych Natury 2000, w szczególności w kwestii łagodzenia skutków zmian klimatycznych oraz adaptacji do zmian klimatu	<ul style="list-style-type: none"> • Program Operacyjny Infrastruktura i Środowisko 2014–2020 • Priorytetowe Ramy Działań dla sieci Natura 2000 na Wieloletni Program Finansowania UE w latach 2014–2020
2. Działania na rzecz promocji zrównoważonej turystyki i zielonych miejsc pracy na terenach obszarów Natura 2000 oraz na rzecz promocji innowacyjnych rozwiązań związanych z siecią Natura 2000	<ul style="list-style-type: none"> • Program Operacyjny Infrastruktura i Środowisko 2014–2020 • Priorytetowe Ramy Działań dla sieci Natura 2000 na Wieloletni Program Finansowania UE w latach 2014–2020

Zadania w zakresie społeczno-gospodarczym – tom I

Nazwa zadania	Dokumenty źródłowe
1. Rozwój Lubuskiego Szlaku Wina i Miodu	<ul style="list-style-type: none"> Strategia Rozwoju Województwa Lubuskiego 2020

Zadania w zakresie dziedzictwa kulturowego i turystyki – tom I

Nazwa zadania	Dokumenty źródłowe
1. Rozwój Lubuskiego Szlaku Wina i Miodu	<ul style="list-style-type: none"> Strategia Rozwoju Województwa Lubuskiego 2020

Zadania w zakresie komunikacji i transportu – tom I

Nazwa zadania	Dokumenty źródłowe
1. Uruchomienie kolei miejskiej i aglomeracyjnej Lubuskiego Trójmiasta	<ul style="list-style-type: none"> Strategia Rozwoju Województwa Lubuskiego 2020
2. Świadczenie usług publicznych w zakresie kolejowych przewozów pasażerskich – organizowanie i zarządzanie publicznym transportem zbiorowym	<ul style="list-style-type: none"> Wieloletnia Prognoza Finansowa Województwa Lubuskiego na lata 2017–2029
3. Świadczenie usług publicznych w zakresie kolejowych przewozów pasażerskich wykonywanych na terenie województwa lubuskiego na odcinkach linii komunikacyjnych Wrocław – Głogów – Zielona Góra, Szczecin Główny – Zielona Góra – organizowanie i zarządzanie publicznym transportem zbiorowym	<ul style="list-style-type: none"> Wieloletnia Prognoza Finansowa Województwa Lubuskiego na lata 2017–2029
4. Przyjazna komunikacja publiczna – centra pasażerskie Nowosolskiego Obszaru Funkcjonalnego	<ul style="list-style-type: none"> Kontrakt Lubuski
5. Stworzenie regionalnego planu rozwoju infrastruktury turystycznej dróg wodnych	<ul style="list-style-type: none"> Program Rozwoju Lubuskiej Turystyki do 2020 roku

Zadania w zakresie infrastruktury technicznej – tom I

Nazwa zadania	Dokumenty źródłowe
1. Budowa sieci kanalizacyjnej	<ul style="list-style-type: none"> V Aktualizacja Krajowego Programu Oczyszczania Ścieków Komunalnych

Zadania w zakresie obronności i bezpieczeństwa – tom I

1. brak

4. WNIOSKI I REKOMENDACJE Z PZPWL

Ustalenia PZPWL należy uwzględnić w gminnych opracowaniach planistycznych, szczególnie w studiach uwarunkowań i kierunków zagospodarowania przestrzennego gmin. Dla gminy Otyń sformułowano następujące wnioski i rekomendacje z PZPWL:

Strefa przyrodnicza – tom I

Wnioski i rekomendacje

1. Kształtowanie zagospodarowania terenów w obszarach chronionych w dostosowaniu do przedmiotu ochrony oraz zgodnie z przepisami w zakresie ochrony przyrody oraz dokumentami nadrzędnymi;
2. Zachowanie integralności obszarów węzłowych i zapewnienie drożności korytarzy wyznaczonych w ramach krajowej sieci ekologicznej, w tym odtworzenie drożności korytarzy ichtiologicznych; kształtowanie systemu przyrodniczego poszczególnych miast i gmin w sposób zapewniający ich spójność i powiązanie z krajową siecią

ekologiczną;

3. Ochrona ekosystemów mających znaczenie dla zachowania bioróżnorodności, w tym ekosystemów wodnych, bagiennych, leśnych i łąkowych;
4. Ochrona zasobów wód podziemnych GZWP zgodnie z warunkami określonymi dla ich obszarów ochronnych;
5. Zwiększanie retencji zlewni – realizacja obiektów małej retencji, poprawa stosunków wodnych na obszarach rolniczych, retencjonowanie wód opadowych;
6. Wspieranie działań skutkujących poprawą warunków aerosanitarnych;
7. Ograniczenie uciążliwości hałasowych poprzez stosowanie rozwiązań izolacyjnych, biologicznych i technicznych;
8. Poprawa i ochrona rolniczej przestrzeni produkcyjnej ze szczególnym uwzględnieniem gospodarki żywnościowej i wyspecjalizowanej produkcji rolnej;
9. Rozwój przetwórstwa opartego o zasoby leśne oraz doskonalenie integracji funkcjonalnej leśnictwa z przemysłem drzewnym.

Strefa społeczna – tom I

Wnioski i rekomendacje

1. Zwiększenie dostępności do usług medycznych, w tym usług specjalistycznych;
2. Zwiększenie dostępności do usług sportu i rekreacji;
3. Zapewnienie dostępności do placówek edukacyjnych na poziomie przedszkolnym i szkolnym;
4. Prowadzenie działań mających na celu wspieranie kształcenia zawodowego w oparciu o współpracę z sektorem gospodarki;
5. Rewitalizacja obszarów zdegradowanych;
6. Kształtowanie wysokiej jakości przestrzeni publicznych;
7. Rozwój budownictwa mieszkaniowego o odpowiednim standardzie;
8. Rozwój spójnej struktury osadniczej w oparciu o powiązania funkcjonalno-przestrzenne;
9. Rozwój ośrodków usługowych;
10. Zrównoważony rozwój miejskich obszarów funkcjonalnych.

Strefa kulturowa – tom I

Wnioski i rekomendacje

1. Zachowanie i ochrona obiektów zabytkowych;
 - Pozycje Środkowej Odry;
2. Sporządzanie i realizacja lokalnych programów opieki nad zabytkami;
3. Objęcie obiektów zabytkowych właściwą ochroną w miejscowych planach zagospodarowania przestrzennego;
4. Wspieranie tworzenia parków kulturowych, ustanawiania pomników historii;
5. Zachowanie historycznie ukształtowanych układów urbanistycznych, ruralistycznych i przestrzennych;
6. Odpowiednie wyeksponowanie obiektów zabytkowych i walorów krajobrazowych, z zachowaniem cech tradycyjnego budownictwa;
7. Wykorzystanie walorów dziedzictwa kulturowego w celach turystycznych ze szczególnym uwzględnieniem szlaków kulturowych;
8. Zwiększenie dostępności wysokiej jakości oferty kulturalnej;
 - Utworzenie ośrodka informacji turystycznej.

Strefa ekonomiczno-gospodarcza – tom I

Wnioski i rekomendacje

1. Rozwój stref ekonomicznych i gospodarczych oraz wspieranie powstawania i działalności parków naukowo-technologicznych i przemysłowych, centrów transferu technologii, ośrodków strefy B+R oraz inkubatorów przedsiębiorczości;
2. Rozwój i promocja klastrów odpowiadających lokalnej specyfice gospodarczej;
3. Wspieranie inicjatyw służących zmniejszeniu bezrobocia i zwiększeniu aktywności zawodowej ludności;

4. Rozbudowa infrastruktury turystycznej i kreowanie spójnego wizerunku regionu oraz produktów turystycznych;
5. Poprawa i ochrona rolniczej przestrzeni produkcyjnej ze szczególnym uwzględnieniem gospodarki żywnościowej i wyspecjalizowanej produkcji rolnej;
6. Rozwój przetwórstwa opartego o zasoby leśne oraz doskonalenie integracji funkcjonalnej leśnictwa z przemysłem drzewnym.

Komunikacja i transport – tom I

Wnioski i rekomendacje

1. Poprawa drogowej dostępności komunikacyjnej w zakresie powiązań zewnętrznych i wewnętrznych, w tym budowa i modernizacja sieci dróg krajowych i wojewódzkich ze szczególnym uwzględnieniem sieci TEN-T;
2. Poprawa bezpieczeństwa ruchu drogowego, w szczególności poprzez budowę obwodnic i działania mające na celu uspokajanie ruchu;
3. Uwzględnienie inwestycji związanych z modernizacją linii kolejowych o znaczeniu lokalnym i ponadlokalnym;
4. Podjęcie działań mających na celu integrację różnych typów transportu ze szczególnym uwzględnieniem węzłów przesiadkowych;
5. Wzrost dostępności transportu publicznego;
6. Zwiększenie wykorzystywania transportu kombinowanego do przewozu towarów;
7. Modernizacja infrastruktury związanej z obsługą transportu wodnego, zwiększenie wykorzystania dróg wodnych do przewozów towarów oraz w celach turystyczno-rekreacyjnych;
 - Docelowe podniesienie żeglowności międzynarodowej drogi wodnej E30 do Va klasy żeglowności;
 - Budowa przystani żeglugi śródlądowej;
8. Rozwój sieci dróg i szlaków rowerowych oraz propagowanie roweru jako środka codziennej komunikacji;
 - Utworzenie Odrzańskiej Drogi Rowerowej;
 - Utworzenie szlaku rowerowego w śladzie zamkniętej linii kolejowej nr 371.

Infrastruktura techniczna – tom I

Wnioski i rekomendacje

1. Uzbrojenie terenów inwestycyjnych w niezbędną infrastrukturę techniczną;
2. Rozbudowa infrastruktury wodociągowej i kanalizacyjnej;
3. Uwzględnienie nowych terenów przeznaczonych do zabudowy w zakresie rozbudowy sieci wodociągowej i kanalizacyjnej;
4. Podjęcie działań mających na celu poprawę efektywności energetycznej;
5. Zapewnienie bezpieczeństwa energetycznego poprzez budowę oraz modernizację sieci elektroenergetycznych i gazowych;
 - Budowa dwutorowej linii WN 110 kV proj. stacja 400kV/110 kV Zielona Góra - GPZ Nowa Sól Graniczna;
6. Rozwój społeczeństwa informacyjnego poprzez budowę oraz modernizację infrastruktury teleinformatycznej;
7. Upowszechnienie i promocja technologii informacyjnych;
8. Podjęcie działań mających na celu usunięcie azbestu i wyrobów zawierających azbest;
9. Wzrost wykorzystania OZE poprzez generację rozproszoną;
10. Wyznaczanie obszarów z dopuszczeniem lokalizacji instalacji wykorzystujących odnawialne źródła energii o mocy powyżej 100 kW.

Strefa obronności i bezpieczeństwa – tom I

Wnioski i rekomendacje

1. Utrzymanie, rozbudowa i integracja sieci zarządzania kryzysowego i ratownictwa;
2. Przeciwdziałanie zagrożeniu powodziowemu oraz uwzględnienie stref zagrożenia powodziowego.

Nazwa gminy	PRZEWÓZ
Typ jednostki samorządu terytorialnego	gmina wiejska
Powiat	żarski
Powierzchnia	178 km²
Liczba mieszkańców	3 208



1. OBSZARY FUNKCJONALNE

Gmina Przewóz należy do następujących obszarów funkcjonalnych:

- wiejskie obszary funkcjonalne wymagające wsparcia procesów rozwojowych;
- tereny zamknięte;
- obszary narażone na niebezpieczeństwo powodzi w skali dorzeczy;
- obszary cenne przyrodniczo;
- obszary ochrony krajobrazów kulturowych;
- obszary ochrony i kształtowania zasobów wodnych;
- obszary ochrony strategicznych złóż kopalin;
- obszary o najniższym stopniu rozwoju i pogarszających się perspektywach rozwojowych;
- obszary o najniższym poziomie dostępu do dóbr i usług warunkujących możliwości rozwojowe;
- obszary przygraniczne (strefa I, II i III);
- obszary o najniższej dostępności transportowej do ośrodków wojewódzkich.

2. INWESTYCJE CELU PUBLICZNEGO

W PZPWL, zgodnie z art. 39 ust. 5 ustawy z dnia 27 marca 2003 r. o planowaniu i zagospodarowaniu przestrzennym (Dz. U. z 2017 r., poz. 1073 z późn. zm.), uwzględniono inwestycje celu publicznego o znaczeniu ponadlokalnym, ustalone w dokumentach przyjętych przez Sejm Rzeczypospolitej Polskiej, Radę Ministrów, właściwego ministra lub sejmik województwa. W granicach gminy Przewóz znalazły się następujące inwestycje celu publicznego o znaczeniu ponadlokalnym:

Inwestycje celu publicznego o znaczeniu ponadlokalnym w zakresie systemu przyrodniczego – tom I

Nazwa inwestycji	Dokumenty źródłowe
<ol style="list-style-type: none"> 1. Działania udrażniające w zakresie potrzeb przywracania ciągłości morfologicznej cieków województwa lubuskiego (rz. Nysa Łużycka) 2. Osiągnięcie właściwego stanu ochrony lub jego poprawę w odniesieniu do typów siedlisk przyrodniczych i gatunków o znaczeniu priorytetowym występujących w obszarach Natura 2000, które wymagają ochrony czynnej 3. Poprawa lub osiągnięcie właściwego stanu ochrony w odniesieniu do pozostałych typów siedlisk przyrodniczych i gatunków występujących w obszarach Natura 2000 	<ul style="list-style-type: none"> • Program udroźnienia wód płynących dla celów rybactwa w województwie lubuskim na lata 2005–2020 • Program Operacyjny Infrastruktura i Środowisko 2014–2020 • Priorytetowe Ramy Działań dla sieci Natura 2000 na Wieloletni Program Finansowania UE w latach 2014–2020 • Program Operacyjny Infrastruktura i Środowisko 2014–2020 • Priorytetowe Ramy Działań dla sieci Natura 2000 na Wieloletni Program Finansowania UE w latach 2014–2020

Inwestycje celu publicznego o znaczeniu ponadlokalnym w zakresie społeczno-gospodarczym – tom I

1. brak

Inwestycje celu publicznego o znaczeniu ponadlokalnym w zakresie dziedzictwa kulturowego i turystyki – tom I

1. brak

Inwestycje celu publicznego o znaczeniu ponadlokalnym w zakresie komunikacji i transportu – tom I

Nazwa inwestycji

1. Modernizacja DW350 na odc. Przewóz – Gozdnica

Dokumenty źródłowe

- Plan inwestycji priorytetowych planowanych do realizacji na drogach wojewódzkich w ramach RPO – Lubuskie 2020 – lista zadań rezerwowych, zdiagnozowane potrzeby – zadania nie posiadające dokumentacji projektowej

Inwestycje celu publicznego o znaczeniu ponadlokalnym w zakresie infrastruktury technicznej – tom I

1. brak

Inwestycje celu publicznego o znaczeniu ponadlokalnym w zakresie obronności i bezpieczeństwa – tom I

Nazwa inwestycji

- Rzeka Nysa Łużycka – budowa obwałowań prawostronnych na wysokości m. Przewóz
- Zakup sprzętu do monitorowania obiektów ochrony przeciwpowodziowej województwa lubuskiego
- Ochrona/zwiększanie retencji na obszarach rolniczych. Opracowanie szczegółowej analizy i projektu możliwości zwiększenia retencji obszarów rolniczych w zlewniach nizinnych. Dot. zlewni Bobru i Nysy Łużyckiej
- Odtwarzanie retencji dolin rzek. Opracowanie programu możliwości i efektywności rozstawu lub likwidacji wałów przeciwpowodziowych w regionie wodnym
- Renaturyzacja koryt cieków i ich brzegów. Opracowanie szczegółowej koncepcji możliwości renaturyzacji dolin rzecznych w regionie wodnym
- Modernizacja konstrukcji istniejących budynków i budowa nowych o konstrukcjach odpornych na zalanie. Uszczelnianie budynków, stosowanie materiałów wodoodpornych. Trwałe zabezpieczenie terenu wokół budynków. Identyfikacja i sporządzanie wyceny działań modernizacyjnych wraz z opracowaniem programu dopłat dla właścicieli budynków przeznaczonych do umocnienia w obszarze zagrożenia powodzią o Q1%
- Modernizacja konstrukcji istniejących budynków i budowa nowych o konstrukcjach odpornych na zalanie. Uszczelnianie budynków, stosowanie

Dokumenty źródłowe

- Plan zarządzania ryzykiem powodziowym dla obszaru dorzecza Odry (2016)
- Wieloletnia Prognoza Finansowa Województwa Lubuskiego na lata 2017–2029
- Regionalny Program Operacyjny – Lubuskie 2020
- Plan inwestycji planowanych do realizacji w zakresie melioracji wodnych podstawowych w ramach nowej perspektywy finansowej 2014–2020
- Wieloletnia Prognoza Finansowa Województwa Lubuskiego na lata 2017–2029
- Plan zarządzania ryzykiem powodziowym dla obszaru dorzecza Odry (2016)
- Plan zarządzania ryzykiem powodziowym dla obszaru dorzecza Odry (2016)
- Plan zarządzania ryzykiem powodziowym dla obszaru dorzecza Odry (2016)
- Plan zarządzania ryzykiem powodziowym dla obszaru dorzecza Odry (2016)

materiałów wodoodpornych. Trwałe zabezpieczenie terenu wokół budynków. Wdrożenie i realizacja programu dopłat dla właścicieli budynków przeznaczonych do umocnienia w obszarze zagrożenia powodzią o Q1%

3. POZOSTAŁE ZADANIA O ZNACZENIU PONADLOKALNYM

Część ustaleń w dokumentach przyjętych przez Sejm Rzeczypospolitej Polskiej, Radę Ministrów, właściwego ministra lub sejmik województwa nie stanowi inwestycji celu publicznego w rozumieniu ustawy z dnia 21 sierpnia 1997 r. o gospodarce nieruchomościami (Dz. U. z 2018 r. poz. 121). Zadania te są istotne dla rozwoju województwa lubuskiego oraz są zbieżne z zadaniami samorządu województwa wynikającymi z ustaleń ustawy z dnia 5 czerwca 1998 r. o samorządzie województwa (Dz. U. z 2017 r. poz. 2096 z późn. zm.). W gminie Przewóz są to:

Zadania w zakresie systemu przyrodniczego – tom I

Nazwa zadania	Dokumenty źródłowe
1. Działania na rzecz zapewnienia korzyści ekosystemowych Natury 2000, w szczególności w kwestii łagodzenia skutków zmian klimatycznych oraz adaptacji do zmian klimatu	<ul style="list-style-type: none"> Program Operacyjny Infrastruktura i Środowisko 2014–2020 Priorytetowe Ramy Działań dla sieci Natura 2000 na Wieloletni Program Finansowania UE w latach 2014–2020
2. Działania na rzecz promocji zrównoważonej turystyki i zielonych miejsc pracy na terenach obszarów Natura 2000 oraz na rzecz promocji innowacyjnych rozwiązań związanych z siecią Natura 2000	<ul style="list-style-type: none"> Program Operacyjny Infrastruktura i Środowisko 2014–2020 Priorytetowe Ramy Działań dla sieci Natura 2000 na Wieloletni Program Finansowania UE w latach 2014–2020

Zadania w zakresie społeczno-gospodarczym – tom I

1. brak

Zadania w zakresie dziedzictwa kulturowego i turystyki – tom I

1. brak

Zadania w zakresie komunikacji i transportu – tom I

1. brak

Zadania w zakresie infrastruktury technicznej – tom I

1. brak

Zadania w zakresie obronności i bezpieczeństwa – tom I

1. brak

4. WNIOSKI I REKOMENDACJE Z PZPWL

Ustalenia PZPWL należy uwzględnić w gminnych opracowaniach planistycznych, szczególnie w studiach uwarunkowań i kierunków zagospodarowania przestrzennego gmin. Dla gminy Przewóz sformułowano następujące wnioski i rekomendacje z PZPWL:

Strefa przyrodnicza – tom I

Wnioski i rekomendacje

1. Kształtowanie zagospodarowania terenów w obszarach chronionych w dostosowaniu do przedmiotu ochrony oraz zgodnie z przepisami w zakresie ochrony przyrody oraz dokumentami nadrzędnymi;
2. Zachowanie integralności obszarów węzłowych i zapewnienie drożności korytarzy wyznaczonych w ramach

- krajowej sieci ekologicznej, w tym odtworzenie drożności korytarzy ichtiologicznych; kształtowanie systemu przyrodniczego poszczególnych miast i gmin w sposób zapewniający ich spójność i powiązanie z krajową siecią ekologiczną;
3. Ochrona ekosystemów mających znaczenie dla zachowania bioróżnorodności, w tym ekosystemów wodnych, bagiennych, leśnych i łąkowych;
 4. Prowadzenie racjonalnego gospodarowania zasobami złóż kopalin oraz kompleksowego wykorzystania, w tym kopalin towarzyszących;
 5. Ochrona zasobów wód podziemnych GZWP zgodnie z warunkami określonymi dla ich obszarów ochronnych;
 6. Zwiększanie retencji zlewni – realizacja obiektów małej retencji, poprawa stosunków wodnych na obszarach rolniczych, retencionowanie wód opadowych;
 7. Wspieranie działań skutkujących poprawą warunków aerosanitarnych;
 8. Ograniczenie uciążliwości hałasowych poprzez stosowanie rozwiązań izolacyjnych, biologicznych i technicznych;
 9. Poprawa i ochrona rolniczej przestrzeni produkcyjnej ze szczególnym uwzględnieniem gospodarki żywnościowej i wyspecjalizowanej produkcji rolnej;
 10. Rozwój przetwórstwa opartego o zasoby leśne oraz doskonalenie integracji funkcjonalnej leśnictwa z przemysłem drzewnym.

Strefa społeczna – tom I

Wnioski i rekomendacje

1. Zwiększenie dostępności do usług medycznych, w tym usług specjalistycznych;
2. Zwiększenie dostępności do usług sportu i rekreacji;
3. Zapewnienie dostępności do placówek edukacyjnych na poziomie przedszkolnym i szkolnym;
4. Prowadzenie działań mających na celu wspieranie kształcenia zawodowego w oparciu o współpracę z sektorem gospodarki;
5. Rewitalizacja obszarów zdegradowanych;
6. Kształtowanie wysokiej jakości przestrzeni publicznych;
7. Rozwój budownictwa mieszkaniowego o odpowiednim standardzie;
8. Rozwój spójnej struktury osadniczej w oparciu o powiązania funkcjonalno-przestrzenne;
9. Rozwój ośrodków usługowych.

Strefa kulturowa – tom I

Wnioski i rekomendacje

1. Zachowanie i ochrona obiektów zabytkowych;
2. Sporządzanie i realizacja lokalnych programów opieki nad zabytkami;
3. Objęcie obiektów zabytkowych właściwą ochroną w miejscowych planach zagospodarowania przestrzennego;
4. Wspieranie tworzenia parków kulturowych, ustanawiania pomników historii;
5. Zachowanie historycznie ukształtowanych układów urbanistycznych, ruralistycznych i przestrzennych;
6. Odpowiednie wyeksponowanie obiektów zabytkowych i walorów krajobrazowych, z zachowaniem cech tradycyjnego budownictwa;
7. Wykorzystanie walorów dziedzictwa kulturowego w celach turystycznych ze szczególnym uwzględnieniem szlaków kulturowych;
8. Zwiększenie dostępności wysokiej jakości oferty kulturalnej.

Strefa ekonomiczno-gospodarcza – tom I

Wnioski i rekomendacje

1. Rozwój i promocja klastrów odpowiadających lokalnej specyfice gospodarczej;
2. Uwzględnienie inwestycji związanych z rozwojem przemysłu wydobywczego;
3. Wspieranie inicjatyw służących zmniejszeniu bezrobocia i zwiększeniu aktywności zawodowej ludności;
4. Rozbudowa infrastruktury turystycznej i kreowanie spójnego wizerunku regionu oraz produktów turystycznych;
5. Poprawa i ochrona rolniczej przestrzeni produkcyjnej ze szczególnym uwzględnieniem gospodarki żywnościowej i wyspecjalizowanej produkcji rolnej;
6. Rozwój przetwórstwa opartego o zasoby leśne oraz doskonalenie integracji funkcjonalnej leśnictwa z przemysłem drzewnym.

Komunikacja i transport – tom I

Wnioski i rekomendacje

1. Poprawa drogowej dostępności komunikacyjnej w zakresie powiązań zewnętrznych i wewnętrznych, w tym budowa i modernizacja sieci dróg krajowych i wojewódzkich;
 - Budowa mostu w m. Sobolice
2. Poprawa bezpieczeństwa ruchu drogowego, w szczególności poprzez budowę obwodnic i działania mające na celu uspokajanie ruchu;
3. Uwzględnienie inwestycji związanych z modernizacją linii kolejowych o znaczeniu lokalnym i ponadlokalnym;
 - Odbudowa linii kolejowej nr 380 na odcinku Jankowa Żagańska – Przewóz;
4. Podjęcie działań mających na celu integrację różnych typów transportu ze szczególnym uwzględnieniem węzłów przesiadkowych;
5. Wzrost dostępności transportu publicznego;
6. Rozwój sieci dróg i szlaków rowerowych oraz propagowanie roweru jako środka codziennej komunikacji.

Infrastruktura techniczna – tom I

Wnioski i rekomendacje

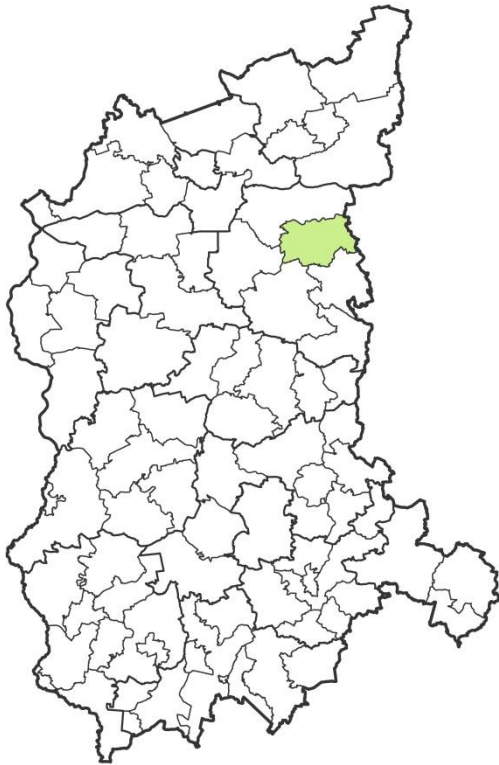
1. Uzbrojenie terenów inwestycyjnych w niezbędną infrastrukturę techniczną;
2. Rozbudowa infrastruktury wodociągowej i kanalizacyjnej;
3. Uwzględnienie nowych terenów przeznaczonych do zabudowy w zakresie rozbudowy sieci wodociągowej i kanalizacyjnej;
4. Podjęcie działań mających na celu poprawę efektywności energetycznej;
5. Zapewnienie bezpieczeństwa energetycznego poprzez budowę oraz modernizację sieci elektroenergetycznych i gazowych;
6. Rozwój społeczeństwa informacyjnego poprzez budowę oraz modernizację infrastruktury teleinformatycznej;
7. Upowszechnienie i promocja technologii informacyjnych;
8. Podjęcie działań mających na celu usunięcie azbestu i wyrobów zawierających azbest;
9. Wzrost wykorzystania OZE poprzez generację rozproszoną;
10. Wyznaczanie obszarów z dopuszczeniem lokalizacji instalacji wykorzystujących odnawialne źródła energii o mocy powyżej 100 kW.

Strefa obronności i bezpieczeństwa – tom I

Wnioski i rekomendacje

1. Uwzględnienie stref ochronnych wokół terenów zamkniętych, lotnisk oraz dróg międzypolygonowych;
2. Utrzymanie, rozbudowa i integracja sieci zarządzania kryzysowego i ratownictwa;
3. Przeciwdziałanie zagrożeniu powodziowemu oraz uwzględnienie stref zagrożenia powodziowego.

Nazwa gminy	PRZYTOCZNA
Typ jednostki samorządu terytorialnego	gmina wiejska
Powiat	międzyrzecki
Powierzchnia	185 km²
Liczba mieszkańców	5 708



1. OBSZARY FUNKCJONALNE

Gmina Przytoczna należy do następujących obszarów funkcjonalnych:

- wiejskie obszary funkcjonalne wymagające wsparcia procesów rozwojowych;
- obszary narażone na niebezpieczeństwo powodzi w skali dorzeczy;
- obszary cenne przyrodniczo;
- obszary ochrony krajobrazów kulturowych;
- obszary ochrony i kształtowania zasobów wodnych;
- obszary ochrony strategicznych złóż kopalin;
- obszary o najniższym stopniu rozwoju i pogarszających się perspektywach rozwojowych;
- obszary o najniższym poziomie dostępu do dóbr i usług warunkujących możliwości rozwojowe;
- obszary przygraniczne (strefa III).

2. INWESTYCJE CELU PUBLICZNEGO

W PZPWL, zgodnie z art. 39 ust. 5 ustawy z dnia 27 marca 2003 r. o planowaniu i zagospodarowaniu przestrzennym (Dz. U. z 2017 r., poz. 1073 z późn. zm.), uwzględniono inwestycje celu publicznego o znaczeniu ponadlokalnym, ustalone w dokumentach przyjętych przez Sejm Rzeczypospolitej Polskiej, Radę Ministrów, właściwego ministra lub sejmik województwa. W granicach gminy Przytoczna znalazły się następujące inwestycje celu publicznego o znaczeniu ponadlokalnym:

Inwestycje celu publicznego o znaczeniu ponadlokalnym w zakresie systemu przyrodniczego – tom I

Nazwa inwestycji	Dokumenty źródłowe
<ol style="list-style-type: none"> 1. Działania udrażniające w zakresie potrzeb przywracania ciągłości morfologicznej cieków województwa lubuskiego (rz. Struga Lubikowska) 2. Osiągnięcie właściwego stanu ochrony lub jego poprawę w odniesieniu do typów siedlisk przyrodniczych i gatunków o znaczeniu priorytetowym występujących w obszarach Natura 2000, które wymagają ochrony czynnej 3. Poprawa lub osiągnięcie właściwego stanu ochrony w odniesieniu do pozostałych typów siedlisk przyrodniczych i gatunków występujących w obszarach Natura 2000 	<ul style="list-style-type: none"> • Program udrożnienia wód płynących dla celów rybactwa w województwie lubuskim na lata 2005–2020 • Program Operacyjny Infrastruktura i Środowisko 2014–2020 • Priorytetowe Ramy Działań dla sieci Natura 2000 na Wieloletni Program Finansowania UE w latach 2014–2020 • Program Operacyjny Infrastruktura i Środowisko 2014–2020 • Priorytetowe Ramy Działań dla sieci Natura 2000 na Wieloletni Program Finansowania UE w latach 2014–2020

Inwestycje celu publicznego o znaczeniu ponadlokalnym w zakresie społeczno-gospodarczym – tom I

1. brak

Inwestycje celu publicznego o znaczeniu ponadlokalnym w zakresie dziedzictwa kulturowego i turystyki – tom I

1. brak

Inwestycje celu publicznego o znaczeniu ponadlokalnym w zakresie komunikacji i transportu – tom I

Nazwa inwestycji	Dokumenty źródłowe
1. Modernizacja DK24	<ul style="list-style-type: none"> Strategia Rozwoju Województwa Lubuskiego 2020 Program Budowy Dróg Krajowych na lata 2014-2023 (z perspektywą do 2025 r.) – Program Likwidacji Miejsc Niebezpiecznych Program Budowy Dróg Krajowych na lata 2014-2023 (z perspektywą do 2025 r.) – Program Likwidacji Miejsc Niebezpiecznych
2. Budowa chodnika w Wierzbnie – DK24	
3. Przebudowa skrzyżowania DK24 z DP 1327F Goraj – Lubikowo	

Inwestycje celu publicznego o znaczeniu ponadlokalnym w zakresie infrastruktury technicznej – tom I

Nazwa inwestycji	Dokumenty źródłowe
1. Modernizacja oczyszczalni ścieków Przytoczna	<ul style="list-style-type: none"> V Aktualizacja Krajowego Programu Oczyszczania Ścieków Komunalnych

Inwestycje celu publicznego o znaczeniu ponadlokalnym w zakresie obronności i bezpieczeństwa – tom I

Nazwa inwestycji	Dokumenty źródłowe
2. Zakup sprzętu do monitorowania obiektów ochrony przeciwpowodziowej województwa lubuskiego	<ul style="list-style-type: none"> Wieloletnia Prognoza Finansowa Województwa Lubuskiego na lata 2017–2029 Plan zarządzania ryzykiem powodziowym dla obszaru dorzecza Odry (2016) Plan zarządzania ryzykiem powodziowym dla obszaru dorzecza Odry (2016) Plan zarządzania ryzykiem powodziowym dla obszaru dorzecza Odry (2016) Plan zarządzania ryzykiem powodziowym dla obszaru dorzecza Odry (2016)
3. Ochrona/zwiększanie retencji leśnej w zlewni. Opracowanie szczegółowej analizy i projektu możliwości zwiększenia retencji leśnej w powiązaniu z Kompleksowym projektem adaptacji lasów i leśnictwa do zmian klimatu – mała retencja oraz przeciwdziałanie erozji wodnej na terenach nizinnych	
4. Odtwarzanie retencji dolin rzek. Opracowanie programu możliwości i efektywności rozstawu lub likwidacji wałów przeciwpowodziowych w regionie wodnym	
5. Modernizacja konstrukcji istniejących budynków i budowa nowych o konstrukcjach odpornych na zalanie. Uszczelnianie budynków, stosowanie materiałów wodoodpornych. Trwałe zabezpieczenie terenu wokół budynków. Identyfikacja i sporządzanie wyceny działań modernizacyjnych wraz z opracowaniem programu dopłat dla właścicieli budynków przeznaczonych do umocnienia w obszarze zagrożenia powodzią o Q1%	
6. Modernizacja konstrukcji istniejących budynków i budowa nowych o konstrukcjach odpornych na zalanie. Uszczelnianie budynków, stosowanie materiałów wodoodpornych. Trwałe zabezpieczenie terenu wokół budynków. Wdrożenie i realizacja programu dopłat dla właścicieli budynków	

<p>przeznaczonych do umocnienia w obszarze zagrożenia powodzią o Q1%</p> <p>7. Wykup gruntów i budynków. Opracowanie programu wykupów i przesiedleń na terenach szczególnie zagrożonych powodzią</p> <p>8. Budowa i usprawnienie lokalnych systemów ostrzegania przed powodzią. Wprowadzenie Elektronicznego Systemu Ostrzegania Powodziowego</p>	<ul style="list-style-type: none"> • Plan zarządzania ryzykiem powodziowym dla obszaru dorzecza Odry (2016) • Plan zarządzania ryzykiem powodziowym dla obszaru dorzecza Odry (2016)
---	--

3. POZOSTAŁE ZADANIA O ZNACZENIU PONADLOKALNYM

Część ustaleń w dokumentach przyjętych przez Sejm Rzeczypospolitej Polskiej, Radę Ministrów, właściwego ministra lub sejmik województwa nie stanowi inwestycji celu publicznego w rozumieniu ustawy z dnia 21 sierpnia 1997 r. o gospodarce nieruchomościami (Dz. U. z 2018 r. poz. 121). Zadania te są istotne dla rozwoju województwa lubuskiego oraz są zbieżne z zadaniami samorządu województwa wynikającymi z ustaleń ustawy z dnia 5 czerwca 1998 r. o samorządzie województwa (Dz. U. z 2017 r. poz. 2096 z późn. zm.). W gminie Przytoczna są to:

Zadania w zakresie systemu przyrodniczego – tom I

Nazwa zadania	Dokumenty źródłowe
<p>1. Działania na rzecz zapewnienia korzyści ekosystemowych Natury 2000, w szczególności w kwestii łagodzenia skutków zmian klimatycznych oraz adaptacji do zmian klimatu</p> <p>2. Działania na rzecz promocji zrównoważonej turystyki i zielonych miejsc pracy na terenach obszarów Natura 2000 oraz na rzecz promocji innowacyjnych rozwiązań związanych z siecią Natura 2000</p>	<ul style="list-style-type: none"> • Program Operacyjny Infrastruktura i Środowisko 2014–2020 • Priorytetowe Ramy Działań dla sieci Natura 2000 na Wieloletni Program Finansowania UE w latach 2014–2020 • Program Operacyjny Infrastruktura i Środowisko 2014–2020 • Priorytetowe Ramy Działań dla sieci Natura 2000 na Wieloletni Program Finansowania UE w latach 2014–2020

Zadania w zakresie społeczno-gospodarczym – tom I

Nazwa zadania	Dokumenty źródłowe
<p>1. Tworzenie terenów inwestycyjnych</p>	<ul style="list-style-type: none"> • Kontrakt Lubuski

Zadania w zakresie dziedzictwa kulturowego i turystyki – tom I

<p>1. brak</p>	
----------------	--

Zadania w zakresie komunikacji i transportu – tom I

Nazwa zadania	Dokumenty źródłowe
<p>1. Stworzenie regionalnego planu rozwoju infrastruktury turystycznej dróg wodnych</p>	<ul style="list-style-type: none"> • Program Rozwoju Lubuskiej Turystyki do 2020 roku

Zadania w zakresie infrastruktury technicznej – tom I

Nazwa zadania	Dokumenty źródłowe
<p>1. Budowa kanalizacji sanitarnej grawitacyjno-tłocznej przy ul. Głównej w miejscowości Przytoczna</p>	<ul style="list-style-type: none"> • V Aktualizacja Krajowego Programu Oczyszczania Ścieków Komunalnych

Zadania w zakresie obronności i bezpieczeństwa – tom I

1. brak

4. WNIOSKI I REKOMENDACJE Z PZPWL

Ustalenia PZPWL należy uwzględnić w gminnych opracowaniach planistycznych, szczególnie w studiach uwarunkowań i kierunków zagospodarowania przestrzennego gmin. Dla gminy Przytoczna sformułowano następujące wnioski i rekomendacje z PZPWL:

Strefa przyrodnicza – tom I

Wnioski i rekomendacje

1. Kształtowanie zagospodarowania terenów w obszarach chronionych w dostosowaniu do przedmiotu ochrony oraz zgodnie z przepisami w zakresie ochrony przyrody oraz dokumentami nadrzędnymi;
2. Zachowanie integralności obszarów węzłowych i zapewnienie drożności korytarzy wyznaczonych w ramach krajowej sieci ekologicznej, w tym odtworzenie drożności korytarzy ichtiologicznych; kształtowanie systemu przyrodniczego poszczególnych miast i gmin w sposób zapewniający ich spójność i powiązanie z krajową siecią ekologiczną;
3. Ochrona ekosystemów mających znaczenie dla zachowania bioróżnorodności, w tym ekosystemów wodnych, bagiennych, leśnych i łąkowych;
4. Ochrona zasobów wód podziemnych GZWP zgodnie z warunkami określonymi dla ich obszarów ochronnych;
5. Zwiększanie retencji zlewni – realizacja obiektów małej retencji, poprawa stosunków wodnych na obszarach rolniczych, retencionowanie wód opadowych;
6. Wspieranie działań skutkujących poprawą warunków aerasanitarnych;
7. Ograniczenie uciążliwości hałasowych poprzez stosowanie rozwiązań izolacyjnych, biologicznych i technicznych;
8. Poprawa i ochrona rolniczej przestrzeni produkcyjnej ze szczególnym uwzględnieniem gospodarki żywnościowej i wyspecjalizowanej produkcji rolnej;
9. Rozwój przetwórstwa opartego o zasoby leśne oraz doskonalenie integracji funkcjonalnej leśnictwa z przemysłem drzewnym.

Strefa społeczna – tom I

Wnioski i rekomendacje

1. Zwiększenie dostępności do usług medycznych, w tym usług specjalistycznych;
2. Zwiększenie dostępności do usług sportu i rekreacji;
3. Zapewnienie dostępności do placówek edukacyjnych na poziomie przedszkolnym i szkolnym;
4. Prowadzenie działań mających na celu wspieranie kształcenia zawodowego w oparciu o współpracę z sektorem gospodarki;
5. Rewitalizacja obszarów zdegradowanych;
6. Kształtowanie wysokiej jakości przestrzeni publicznych;
7. Rozwój budownictwa mieszkaniowego o odpowiednim standardzie;
8. Rozwój spójnej struktury osadniczej w oparciu o powiązania funkcjonalno-przestrzenne;
9. Rozwój ośrodków usługowych.

Strefa kulturowa – tom I

Wnioski i rekomendacje

1. Zachowanie i ochrona obiektów zabytkowych;
2. Sporządzanie i realizacja lokalnych programów opieki nad zabytkami;
3. Objęcie obiektów zabytkowych właściwą ochroną w miejscowych planach zagospodarowania przestrzennego;
4. Wspieranie tworzenia parków kulturowych, ustanawiania pomników historii;
 - bazylika – sanktuarium w Rokitnie

5. Zachowanie historycznie ukształtowanych układów urbanistycznych, ruralistycznych i przestrzennych;
6. Odpowiednie wyeksponowanie obiektów zabytkowych i walorów krajobrazowych, z zachowaniem cech tradycyjnego budownictwa;
7. Wykorzystanie walorów dziedzictwa kulturowego w celach turystycznych ze szczególnym uwzględnieniem szlaków kulturowych;
8. Zwiększenie dostępności wysokiej jakości oferty kulturalnej.

Strefa ekonomiczno-gospodarcza – tom I

Wnioski i rekomendacje

1. Rozwój i promocja klastrów odpowiadających lokalnej specyfice gospodarczej;
2. Wspieranie inicjatyw służących zmniejszeniu bezrobocia i zwiększeniu aktywności zawodowej ludności;
3. Rozbudowa infrastruktury turystycznej i kreowanie spójnego wizerunku regionu oraz produktów turystycznych;
4. Poprawa i ochrona rolniczej przestrzeni produkcyjnej ze szczególnym uwzględnieniem gospodarki żywnościowej i wyspecjalizowanej produkcji rolnej;
5. Rozwój przetwórstwa opartego o zasoby leśne oraz doskonalenie integracji funkcjonalnej leśnictwa z przemysłem drzewnym.

Komunikacja i transport – tom I

Wnioski i rekomendacje

1. Poprawa drogowej dostępności komunikacyjnej w zakresie powiązań zewnętrznych i wewnętrznych, w tym budowa i modernizacja sieci dróg krajowych i wojewódzkich;
2. Poprawa bezpieczeństwa ruchu drogowego, w szczególności poprzez budowę obwodnic i działania mające na celu uspokajanie ruchu;
3. Uwzględnienie inwestycji związanych z modernizacją linii kolejowych o znaczeniu lokalnym i ponadlokalnym;
4. Podjęcie działań mających na celu integrację różnych typów transportu ze szczególnym uwzględnieniem węzłów przesiadkowych;
5. Wzrost dostępności transportu publicznego;
6. Zwiększenie wykorzystywania transportu kombinowanego do przewozu towarów;
7. Modernizacja infrastruktury związanej z obsługą transportu wodnego, zwiększenie wykorzystania dróg wodnych do przewozów towarów oraz w celach turystyczno-rekreacyjnych;
- Docelowe podniesienie żeglowności projektowanych Warty na odcinku od granicy województwa do ujścia Noteci do II klasy żeglowności;
8. Rozwój sieci dróg i szlaków rowerowych oraz propagowanie roweru jako środka codziennej komunikacji.

Infrastruktura techniczna – tom I

Wnioski i rekomendacje

1. Uzbrojenie terenów inwestycyjnych w niezbędną infrastrukturę techniczną;
2. Zabezpieczenie rezerw terenowych pod infrastrukturę techniczną, w szczególności linie elektroenergetyczne wysokich i najwyższych napięć oraz gazociągi wysokiego ciśnienia;
3. Rozbudowa infrastruktury wodociągowej i kanalizacyjnej;
4. Uwzględnienie nowych terenów przeznaczonych do zabudowy w zakresie rozbudowy sieci wodociągowej i kanalizacyjnej;
5. Podjęcie działań mających na celu poprawę efektywności energetycznej;
6. Zapewnienie bezpieczeństwa energetycznego poprzez budowę oraz modernizację sieci elektroenergetycznych i gazowych;
7. Rozwój społeczeństwa informacyjnego poprzez budowę oraz modernizację infrastruktury teleinformatycznej;
8. Upowszechnienie i promocja technologii informacyjnych;

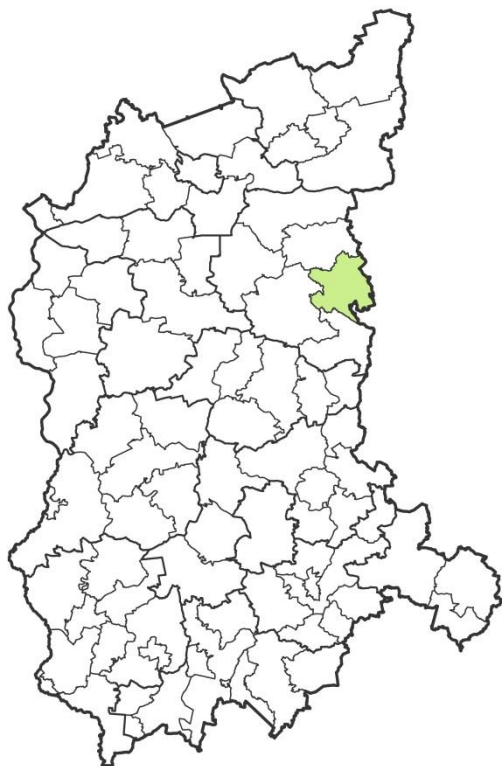
9. Podjęcie działań mających na celu usunięcie azbestu i wyrobów zawierających azbest;
10. Wzrost wykorzystania OZE poprzez generację rozproszoną;
11. Wyznaczanie obszarów z dopuszczeniem lokalizacji instalacji wykorzystujących odnawialne źródła energii o mocy powyżej 100 kW.

Strefa obronności i bezpieczeństwa – tom I

Wnioski i rekomendacje

1. Utrzymanie, rozbudowa i integracja sieci zarządzania kryzysowego i ratownictwa;
2. Przeciwdziałanie zagrożeniu powodziowemu oraz uwzględnienie stref zagrożenia powodziowego.

Nazwa gminy	PSZCZEW
Typ jednostki samorządu terytorialnego	gmina wiejska
Powiat	międzyrzecki
Powierzchnia	178 km²
Liczba mieszkańców	4 300



1. OBSZARY FUNKCJONALNE

Gmina Pszczew należy do następujących obszarów funkcjonalnych:

- wiejskie obszary funkcjonalne wymagające wsparcia procesów rozwojowych;
- obszary narażone na niebezpieczeństwo powodzi w skali dorzeczy;
- obszary cenne przyrodniczo;
- obszary ochrony krajobrazów kulturowych;
- obszary ochrony i kształtowania zasobów wodnych;
- obszary ochrony strategicznych złóż kopalin;
- obszary o najniższym stopniu rozwoju i pogarszających się perspektywach rozwojowych;
- miasta i inne obszary tracące dotychczasowe funkcje społeczno-gospodarcze;
- obszary przygraniczne (strefa III).

2. INWESTYCJE CELU PUBLICZNEGO

W PZPWL, zgodnie z art. 39 ust. 5 ustawy z dnia 27 marca 2003 r. o planowaniu i zagospodarowaniu przestrzennym (Dz. U. z 2017 r., poz. 1073 z późn. zm.), uwzględniono inwestycje celu publicznego o znaczeniu ponadlokalnym, ustalone w dokumentach przyjętych przez Sejm Rzeczypospolitej Polskiej, Radę Ministrów, właściwego ministra lub sejmik województwa. W granicach gminy Pszczew znalazły się następujące inwestycje celu publicznego o znaczeniu ponadlokalnym:

Inwestycje celu publicznego o znaczeniu ponadlokalnym w zakresie systemu przyrodniczego – tom I

Nazwa inwestycji	Dokumenty źródłowe
<ol style="list-style-type: none"> 1. Działania udrażniające w zakresie potrzeb przywracania ciągłości morfologicznej cieków województwa lubuskiego (rz. Struga Lubikowska) 2. Osiągnięcie właściwego stanu ochrony lub jego poprawę w odniesieniu do typów siedlisk przyrodniczych i gatunków o znaczeniu priorytetowym występujących w obszarach Natura 2000, które wymagają ochrony czynnej 3. Poprawa lub osiągnięcie właściwego stanu ochrony w odniesieniu do pozostałych typów siedlisk przyrodniczych i gatunków występujących w obszarach Natura 2000 	<ul style="list-style-type: none"> • Program udrożnienia wód płynących dla celów rybactwa w województwie lubuskim na lata 2005–2020 • Program Operacyjny Infrastruktura i Środowisko 2014–2020 • Priorytetowe Ramy Działań dla sieci Natura 2000 na Wieloletni Program Finansowania UE w latach 2014–2020 • Program Operacyjny Infrastruktura i Środowisko 2014–2020 • Priorytetowe Ramy Działań dla sieci Natura 2000 na Wieloletni Program Finansowania UE w latach 2014–2020

Inwestycje celu publicznego o znaczeniu ponadlokalnym w zakresie społeczno-gospodarczym – tom I

1. brak

Inwestycje celu publicznego o znaczeniu ponadlokalnym w zakresie dziedzictwa kulturowego i turystyki – tom I

1. brak

Inwestycje celu publicznego o znaczeniu ponadlokalnym w zakresie komunikacji i transportu – tom I

Nazwa inwestycji

1. Modernizacja DK24

Dokumenty źródłowe

- Strategia Rozwoju Województwa Lubuskiego 2020

Inwestycje celu publicznego o znaczeniu ponadlokalnym w zakresie infrastruktury technicznej – tom I

Nazwa inwestycji

1. Linia napowietrzna WN-110 kV relacji: GPZ Międzyrzecz (MDR) – GPZ Zielomyśl (ZIE), planowana do przebudowy do gabarytów linii dwutorowej
2. Linia napowietrzna WN-110 kV relacji: GPZ Zielomyśl (ZIE) – GPZ Międzychód (MDH), planowana do przebudowy do gabarytów linii dwutorowej

Dokumenty źródłowe

- Plan rozwoju ENEA Operator Sp. z o.o. na lata 2014-2019
- Plan rozwoju ENEA Operator Sp. z o.o. na lata 2014-2019
- Plan rozwoju ENEA Operator Sp. z o.o. na lata 2017-2022

Inwestycje celu publicznego o znaczeniu ponadlokalnym w zakresie obronności i bezpieczeństwa – tom I

Nazwa inwestycji

1. Odbudowa Strugi Wrońskiej w km 4+610–11+360
2. Zakup sprzętu do monitorowania obiektów ochrony przeciwpowodziowej województwa lubuskiego
3. Ochrona/zwiększanie retencji leśnej w zlewni. Opracowanie szczegółowej analizy i projektu możliwości zwiększenia retencji leśnej w powiązaniu z Kompleksowym projektem adaptacji lasów i leśnictwa do zmian klimatu – mała retencja oraz przeciwdziałanie erozji wodnej na terenach nizinnych
4. Odtwarzanie retencji dolin rzek. Opracowanie programu możliwości i efektywności rozstawu lub likwidacji wałów przeciwpowodziowych w regionie wodnym
5. Modernizacja konstrukcji istniejących budynków i budowa nowych o konstrukcjach odpornych na zalanie. Uszczelnianie budynków, stosowanie materiałów wodoodpornych. Trwałe zabezpieczenie terenu wokół budynków. Identyfikacja i sporządzanie wyceny działań modernizacyjnych wraz z opracowaniem programu dopłat dla właścicieli budynków przeznaczonych do umocnienia w obszarze zagrożenia powodzią o Q1%
6. Modernizacja konstrukcji istniejących budynków i budowa nowych o konstrukcjach odpornych na

Dokumenty źródłowe

- Regionalny Program Operacyjny – Lubuskie 2020
- Plan inwestycji planowanych do realizacji w zakresie melioracji wodnych podstawowych w ramach nowej perspektywy finansowej 2014–2020
- Wieloletnia Prognoza Finansowa Województwa Lubuskiego na lata 2017–2029
- Plan zarządzania ryzykiem powodziowym dla obszaru dorzecza Odry (2016)
- Plan zarządzania ryzykiem powodziowym dla obszaru dorzecza Odry (2016)
- Plan zarządzania ryzykiem powodziowym dla obszaru dorzecza Odry (2016)
- Plan zarządzania ryzykiem powodziowym dla obszaru dorzecza Odry (2016)

<p>zalenie. Uszczelnianie budynków, stosowanie materiałów wodoodpornych. Trwałe zabezpieczenie terenu wokół budynków. Wdrożenie i realizacja programu dopłat dla właścicieli budynków przeznaczonych do umocnienia w obszarze zagrożenia powodzią o Q1%</p> <p>7. Wykup gruntów i budynków. Opracowanie programu wykupów i przesiedleń na terenach szczególnie zagrożonych powodzią</p> <p>8. Budowa i usprawnienie lokalnych systemów ostrzegania przed powodzią. Wprowadzenie Elektronicznego Systemu Ostrzegania Powodziowego</p>	<ul style="list-style-type: none"> • Plan zarządzania ryzykiem powodziowym dla obszaru dorzecza Odry (2016) • Plan zarządzania ryzykiem powodziowym dla obszaru dorzecza Odry (2016)
--	--

3. POZOSTAŁE ZADANIA O ZNACZENIU PONADLOKALNYM

Część ustaleń w dokumentach przyjętych przez Sejm Rzeczypospolitej Polskiej, Radę Ministrów, właściwego ministra lub sejmik województwa nie stanowi inwestycji celu publicznego w rozumieniu ustawy z dnia 21 sierpnia 1997 r. o gospodarce nieruchomościami (Dz. U. z 2018 r. poz. 121). Zadania te są istotne dla rozwoju województwa lubuskiego oraz są zbieżne z zadaniami samorządu województwa wynikającymi z ustaleń ustawy z dnia 5 czerwca 1998 r. o samorządzie województwa (Dz. U. z 2017 r. poz. 2096 z późn. zm.). W gminie Pszczew są to:

Zadania w zakresie systemu przyrodniczego – tom I

Nazwa zadania	Dokumenty źródłowe
<p>1. Działania na rzecz zapewnienia korzyści ekosystemowych Natury 2000, w szczególności w kwestii łagodzenia skutków zmian klimatycznych oraz adaptacji do zmian klimatu</p> <p>2. Działania na rzecz promocji zrównoważonej turystyki i zielonych miejsc pracy na terenach obszarów Natura 2000 oraz na rzecz promocji innowacyjnych rozwiązań związanych z siecią Natura 2000</p>	<ul style="list-style-type: none"> • Program Operacyjny Infrastruktura i Środowisko 2014–2020 • Priorytetowe Ramy Działań dla sieci Natura 2000 na Wieloletni Program Finansowania UE w latach 2014–2020 • Program Operacyjny Infrastruktura i Środowisko 2014–2020 • Priorytetowe Ramy Działań dla sieci Natura 2000 na Wieloletni Program Finansowania UE w latach 2014–2020

Zadania w zakresie społeczno-gospodarczym – tom I

Nazwa zadania	Dokumenty źródłowe
<p>1. Tworzenie terenów inwestycyjnych</p> <p>2. Budowa pierwszej hali sportowej przy Zespole Szkół w Pszczewie</p> <p>3. Rozwój Lubuskiego Szlaku Wina i Miodu</p>	<ul style="list-style-type: none"> • Kontrakt Lubuski • Program Rozwoju Bazy Sportowej Województwa Lubuskiego Na Lata 2016–2018 • Strategia Rozwoju Województwa Lubuskiego 2020

Zadania w zakresie dziedzictwa kulturowego i turystyki – tom I

Nazwa zadania	Dokumenty źródłowe
<p>1. Rozwój Lubuskiego Szlaku Wina i Miodu</p>	<ul style="list-style-type: none"> • Strategia Rozwoju Województwa Lubuskiego 2020

Zadania w zakresie komunikacji i transportu – tom I

<p>1. brak</p>

Zadania w zakresie infrastruktury technicznej – tom I

Nazwa zadania

1. Budowa sieci kanalizacyjnej i wodociągowej z przyłączami przy ul. Modrzewiowej w Pszczewie

Dokumenty źródłowe

- V Aktualizacja Krajowego Programu Oczyszczania Ścieków Komunalnych

Zadania w zakresie obronności i bezpieczeństwa – tom I

1. brak

4. WNIOSKI I REKOMENDACJE Z PZPWL

Ustalenia PZPWL należy uwzględnić w gminnych opracowaniach planistycznych, szczególnie w studiach uwarunkowań i kierunków zagospodarowania przestrzennego gmin. Dla gminy Pszczew sformułowano następujące wnioski i rekomendacje z PZPWL:

Strefa przyrodnicza – tom I

Wnioski i rekomendacje

1. Kształtowanie zagospodarowania terenów w obszarach chronionych w dostosowaniu do przedmiotu ochrony oraz zgodnie z przepisami w zakresie ochrony przyrody oraz dokumentami nadrzędnymi;
2. Zachowanie integralności obszarów węzłowych i zapewnienie drożności korytarzy wyznaczonych w ramach krajowej sieci ekologicznej, w tym odtworzenie drożności korytarzy ichtiologicznych; kształtowanie systemu przyrodniczego poszczególnych miast i gmin w sposób zapewniający ich spójność i powiązanie z krajową siecią ekologiczną;
3. Ochrona ekosystemów mających znaczenie dla zachowania bioróżnorodności, w tym ekosystemów wodnych, bagiennych, leśnych i łąkowych;
4. Zwiększanie retencji zlewni – realizacja obiektów małej retencji, poprawa stosunków wodnych na obszarach rolniczych, retencionowanie wód opadowych;
5. Wspieranie działań skutkujących poprawą warunków aerosanitarnych;
6. Ograniczenie uciążliwości hałasowych poprzez stosowanie rozwiązań izolacyjnych, biologicznych i technicznych;
7. Poprawa i ochrona rolniczej przestrzeni produkcyjnej ze szczególnym uwzględnieniem gospodarki żywnościowej i wyspecjalizowanej produkcji rolnej;
8. Rozwój przetwórstwa opartego o zasoby leśne oraz doskonalenie integracji funkcjonalnej leśnictwa z przemysłem drzewnym.

Strefa społeczna – tom I

Wnioski i rekomendacje

1. Zwiększenie dostępności do usług medycznych, w tym usług specjalistycznych;
2. Zwiększenie dostępności do usług sportu i rekreacji;
3. Zapewnienie dostępności do placówek edukacyjnych na poziomie przedszkolnym i szkolnym;
4. Prowadzenie działań mających na celu wspieranie kształcenia zawodowego w oparciu o współpracę z sektorem gospodarki;
5. Rewitalizacja obszarów zdegradowanych;
6. Kształtowanie wysokiej jakości przestrzeni publicznych;
7. Rozwój budownictwa mieszkaniowego o odpowiednim standardzie;
8. Rozwój spójnej struktury osadniczej w oparciu o powiązania funkcjonalno-przestrzenne;
9. Rozwój ośrodków usługowych.

Strefa kulturowa – tom I

Wnioski i rekomendacje

1. Zachowanie i ochrona obiektów zabytkowych;
 - grodziska wczesnośredniowieczne;
2. Sporządzanie i realizacja lokalnych programów opieki nad zabytkami;
3. Objęcie obiektów zabytkowych właściwą ochroną w miejscowych planach zagospodarowania przestrzennego;
4. Wspieranie tworzenia parków kulturowych, ustanawiania pomników historii;
5. Zachowanie historycznie ukształtowanych układów urbanistycznych, ruralistycznych i przestrzennych;
 - zespół urbanistyczny Pszczewa;
6. Odpowiednie wyekspozowanie obiektów zabytkowych i walorów krajobrazowych, z zachowaniem cech tradycyjnego budownictwa;
7. Wykorzystanie walorów dziedzictwa kulturowego w celach turystycznych ze szczególnym uwzględnieniem szlaków kulturowych;
8. Zwiększenie dostępności wysokiej jakości oferty kulturalnej;
 - Utworzenie ośrodka informacji turystycznej.

Strefa ekonomiczno-gospodarcza – tom I

Wnioski i rekomendacje

1. Rozwój i promocja klastrów odpowiadających lokalnej specyfice gospodarczej;
2. Wspieranie inicjatyw służących zmniejszeniu bezrobocia i zwiększeniu aktywności zawodowej ludności;
3. Rozbudowa infrastruktury turystycznej i kreowanie spójnego wizerunku regionu oraz produktów turystycznych;
4. Poprawa i ochrona rolniczej przestrzeni produkcyjnej ze szczególnym uwzględnieniem gospodarki żywnościowej i wyspecjalizowanej produkcji rolnej;
5. Rozwój przetwórstwa opartego o zasoby leśne oraz doskonalenie integracji funkcjonalnej leśnictwa z przemysłem drzewnym.

Komunikacja i transport – tom I

Wnioski i rekomendacje

1. Poprawa drogowej dostępności komunikacyjnej w zakresie powiązań zewnętrznych i wewnętrznych, w tym budowa i modernizacja sieci dróg krajowych i wojewódzkich;
2. Poprawa bezpieczeństwa ruchu drogowego, w szczególności poprzez budowę obwodnic i działania mające na celu uspokajanie ruchu;
3. Uwzględnienie inwestycji związanych z modernizacją linii kolejowych o znaczeniu lokalnym i ponadlokalnym;
4. Podjęcie działań mających na celu integrację różnych typów transportu ze szczególnym uwzględnieniem węzłów przesiadkowych;
5. Wzrost dostępności transportu publicznego;
6. Zwiększenie wykorzystywania transportu kombinowanego do przewozu towarów;
7. Rozwój sieci dróg i szlaków rowerowych oraz propagowanie roweru jako środka codziennej komunikacji.

Infrastruktura techniczna – tom I

Wnioski i rekomendacje

1. Uzbrojenie terenów inwestycyjnych w niezbędną infrastrukturę techniczną;
2. Zabezpieczenie rezerw terenowych pod infrastrukturę techniczną, w szczególności linie elektroenergetyczne wysokich i najwyższych napięć oraz gazociągi wysokiego ciśnienia;
3. Rozbudowa infrastruktury wodociągowej i kanalizacyjnej;
4. Uwzględnienie nowych terenów przeznaczonych do zabudowy w zakresie rozbudowy sieci wodociągowej i kanalizacyjnej;

5. Podjęcie działań mających na celu poprawę efektywności energetycznej;
6. Zapewnienie bezpieczeństwa energetycznego poprzez budowę oraz modernizację sieci elektroenergetycznych i gazowych;
7. Rozwój społeczeństwa informacyjnego poprzez budowę oraz modernizację infrastruktury teleinformatycznej;
8. Upowszechnienie i promocja technologii informacyjnych;
9. Podjęcie działań mających na celu usunięcie azbestu i wyrobów zawierających azbest;
10. Wzrost wykorzystania OZE poprzez generację rozproszoną;
11. Wyznaczanie obszarów z dopuszczeniem lokalizacji instalacji wykorzystujących odnawialne źródła energii o mocy powyżej 100 kW.

Strefa obronności i bezpieczeństwa – tom I

Wnioski i rekomendacje

1. Utrzymanie, rozbudowa i integracja sieci zarządzania kryzysowego i ratownictwa;
2. Przeciwdziałanie zagrożeniu powodziowemu oraz uwzględnienie stref zagrożenia powodziowego.

Nazwa gminy	RZEPIN
Typ jednostki samorządu terytorialnego	gmina miejsko-wiejska
Powiat	ślubicki
Powierzchnia	191 km²
Liczba mieszkańców	9 852



1. OBSZARY FUNKCJONALNE

Gmina Rzepin należy do następujących obszarów funkcjonalnych:

- wiejskie obszary funkcjonalne wymagające wsparcia procesów rozwojowych;
- obszary narażone na niebezpieczeństwo powodzi w skali dorzeczy;
- obszary cenne przyrodniczo;
- obszary ochrony krajobrazów kulturowych;
- obszary ochrony i kształtowania zasobów wodnych;
- obszary ochrony strategicznych złóż kopalin;
- obszary o najniższym stopniu rozwoju i pogarszających się perspektywach rozwojowych;
- obszary przygraniczne (strefa II i III);
- Subregion G8.

2. INWESTYCJE CELU PUBLICZNEGO

W PZPWL, zgodnie z art. 39 ust. 5 ustawy z dnia 27 marca 2003 r. o planowaniu i zagospodarowaniu przestrzennym (Dz. U. z 2017 r., poz. 1073 z późn. zm.), uwzględniono inwestycje celu publicznego o znaczeniu ponadlokalnym, ustalone w dokumentach przyjętych przez Sejm Rzeczypospolitej Polskiej, Radę Ministrów, właściwego ministra lub sejmik województwa. W granicach gminy Rzepin znalazły się następujące inwestycje celu publicznego o znaczeniu ponadlokalnym:

Inwestycje celu publicznego o znaczeniu ponadlokalnym w zakresie systemu przyrodniczego – tom I

Nazwa inwestycji	Dokumenty źródłowe
1. Działania udrażniające w zakresie potrzeb przywracania ciągłości morfologicznej cieków województwa lubuskiego (rz. Ilanka)	• Program udroźnienia wód płynących dla celów rybactwa w województwie lubuskim na lata 2005–2020
2. Osiągnięcie właściwego stanu ochrony lub jego poprawę w odniesieniu do typów siedlisk przyrodniczych i gatunków o znaczeniu priorytetowym występujących w obszarach Natura 2000, które wymagają ochrony czynnej	• Program Operacyjny Infrastruktura i Środowisko 2014–2020
3. Poprawa lub osiągnięcie właściwego stanu ochrony w odniesieniu do pozostałych typów siedlisk przyrodniczych i gatunków występujących w obszarach Natura 2000	• Priorytetowe Ramy Działań dla sieci Natura 2000 na Wieloletni Program Finansowania UE w latach 2014–2020
	• Program Operacyjny Infrastruktura i Środowisko 2014–2020
	• Priorytetowe Ramy Działań dla sieci Natura 2000 na Wieloletni Program Finansowania UE w latach 2014–2020

Inwestycje celu publicznego o znaczeniu ponadlokalnym w zakresie społeczno-gospodarczym – tom I

1. brak

Inwestycje celu publicznego o znaczeniu ponadlokalnym w zakresie dziedzictwa kulturowego i turystyki – tom I

1. brak

Inwestycje celu publicznego o znaczeniu ponadlokalnym w zakresie komunikacji i transportu – tom I

Nazwa inwestycji	Dokumenty źródłowe
1. Przebudowa i rozbudowa DW134 relacji Ośno Lubuskie – Rzepin	<ul style="list-style-type: none">Plan inwestycji priorytetowych planowanych do realizacji na drogach wojewódzkich w ramach RPO – Lubuskie 2020 – lista podstawowaProgram Rozwoju Transportu Województwa LubuskiegoWieloletnia Prognoza Finansowa Województwa Lubuskiego na lata 2017–2029
2. Przebudowa i rozbudowa DW137 relacji Słubice – Sulęcín – Międzyrzecz	<ul style="list-style-type: none">Plan inwestycji priorytetowych planowanych do realizacji na drogach wojewódzkich w ramach RPO – Lubuskie 2020 – lista podstawowaProgram Rozwoju Transportu Województwa LubuskiegoWieloletnia Prognoza Finansowa Województwa Lubuskiego na lata 2017–2029
3. Modernizacja DW134 na odcinku Rzepin – DK29	<ul style="list-style-type: none">Plan inwestycji priorytetowych planowanych do realizacji na drogach wojewódzkich w ramach RPO – Lubuskie 2020 – lista zadań rezerwowych – realizacja uzależniona od posiadanych środków finansowych
4. Modernizacja DW139 na odcinku Górzycza – Rzepin	<ul style="list-style-type: none">Plan inwestycji priorytetowych planowanych do realizacji na drogach wojewódzkich w ramach RPO – Lubuskie 2020 – lista zadań rezerwowych – realizacja uzależniona od posiadanych środków finansowych

Inwestycje celu publicznego o znaczeniu ponadlokalnym w zakresie infrastruktury technicznej – tom I

Nazwa inwestycji	Dokumenty źródłowe
1. Modernizacja oczyszczalni ścieków w Rzepinie	<ul style="list-style-type: none">V Aktualizacja Krajowego Programu Oczyszczania Ścieków Komunalnych
2. Budowa oczyszczalni ścieków w Drzeńsku	<ul style="list-style-type: none">V Aktualizacja Krajowego Programu Oczyszczania Ścieków Komunalnych
3. Likwidacja oczyszczalni w Kowalowie	<ul style="list-style-type: none">V Aktualizacja Krajowego Programu Oczyszczania Ścieków Komunalnych

Inwestycje celu publicznego o znaczeniu ponadlokalnym w zakresie obronności i bezpieczeństwa – tom I

Nazwa inwestycji	Dokumenty źródłowe
1. Zakup sprzętu do monitorowania obiektów ochrony przeciwpowodziowej województwa lubuskiego	<ul style="list-style-type: none">Wieloletnia Prognoza Finansowa Województwa Lubuskiego na lata 2017–2029
2. Ochrona/zwiększanie retencji leśnej w zlewni. Opracowanie szczegółowej analizy i projektu możliwości zwiększenia retencji leśnej w powiązaniu z Kompleksowym projektem adaptacji lasów i leśnictwa do zmian klimatu – mała retencja oraz przeciwdziałanie erozji wodnej na terenach nizinnych	<ul style="list-style-type: none">Plan zarządzania ryzykiem powodziowym dla obszaru dorzecza Odry (2016)

<ol style="list-style-type: none"> 3. Odtwarzanie retencji dolin rzek. Opracowanie programu możliwości i efektywności rozstawu lub likwidacji wałów przeciwpowodziowych w regionie wodnym 4. Renaturyzacja koryt cieków i ich brzegów. Opracowanie szczegółowej koncepcji możliwości renaturyzacji dolin rzecznych w regionie wodnym 5. Modernizacja konstrukcji istniejących budynków i budowa nowych o konstrukcjach odpornych na zalanie. Uszczelnianie budynków, stosowanie materiałów wodoodpornych. Trwałe zabezpieczenie terenu wokół budynków. Identyfikacja i sporządzanie wyceny działań modernizacyjnych wraz z opracowaniem programu dopłat dla właścicieli budynków przeznaczonych do umocnienia w obszarze zagrożenia powodzią o Q1% 6. Modernizacja konstrukcji istniejących budynków i budowa nowych o konstrukcjach odpornych na zalanie. Uszczelnianie budynków, stosowanie materiałów wodoodpornych. Trwałe zabezpieczenie terenu wokół budynków. Wdrożenie i realizacja programu dopłat dla właścicieli budynków przeznaczonych do umocnienia w obszarze zagrożenia powodzią o Q1% 7. Wykup gruntów i budynków. Opracowanie programu wykupów i przesiedleń na terenach szczególnie zagrożonych powodzią 8. Budowa i usprawnienie lokalnych systemów ostrzegania przed powodzią. Wprowadzenie Elektronicznego Systemu Ostrzegania Powodziowego 	<ul style="list-style-type: none"> • Plan zarządzania ryzykiem powodziowym dla obszaru dorzecza Odry (2016) • Plan zarządzania ryzykiem powodziowym dla obszaru dorzecza Odry (2016) • Plan zarządzania ryzykiem powodziowym dla obszaru dorzecza Odry (2016) • Plan zarządzania ryzykiem powodziowym dla obszaru dorzecza Odry (2016) • Plan zarządzania ryzykiem powodziowym dla obszaru dorzecza Odry (2016) • Plan zarządzania ryzykiem powodziowym dla obszaru dorzecza Odry (2016)
---	--

3. POZOSTAŁE ZADANIA O ZNACZENIU PONADLOKALNYM

Część ustaleń w dokumentach przyjętych przez Sejm Rzeczypospolitej Polskiej, Radę Ministrów, właściwego ministra lub sejmik województwa nie stanowi inwestycji celu publicznego w rozumieniu ustawy z dnia 21 sierpnia 1997 r. o gospodarce nieruchomościami (Dz. U. z 2018 r. poz. 121). Zadania te są istotne dla rozwoju województwa lubuskiego oraz są zbieżne z zadaniami samorządu województwa wynikającymi z ustaleń ustawy z dnia 5 czerwca 1998 r. o samorządzie województwa (Dz. U. z 2017 r. poz. 2096 z późn. zm.). W gminie Rzepin są to:

Zadania w zakresie systemu przyrodniczego – tom I

Nazwa zadania	Dokumenty źródłowe
1. Działania na rzecz zapewnienia korzyści ekosystemowych Natury 2000, w szczególności w kwestii łagodzenia skutków zmian klimatycznych oraz adaptacji do zmian klimatu	<ul style="list-style-type: none"> • Program Operacyjny Infrastruktura i Środowisko 2014–2020 • Priorytetowe Ramy Działań dla sieci Natura 2000 na Wieloletni Program Finansowania UE w latach 2014–2020
2. Działania na rzecz promocji zrównoważonej turystyki i zielonych miejsc pracy na terenach obszarów Natura 2000 oraz na rzecz promocji innowacyjnych rozwiązań związanych z siecią Natura 2000	<ul style="list-style-type: none"> • Program Operacyjny Infrastruktura i Środowisko 2014–2020 • Priorytetowe Ramy Działań dla sieci Natura 2000 na Wieloletni Program Finansowania UE w latach 2014–2020

Zadania w zakresie społeczno-gospodarczym – tom I

Nazwa zadania	Dokumenty źródłowe
1. Rozwój Lubuskiego Szlaku Wina i Miodu	<ul style="list-style-type: none"> • Strategia Rozwoju Województwa Lubuskiego 2020

- | | |
|--|---|
| 2. Budowa hali sportowej przy Szkole Podstawowej Nr 1 w Rzepinie | <ul style="list-style-type: none"> • Program Rozwoju Bazy Sportowej Województwa Lubuskiego Na Lata 2016–2018 |
|--|---|

Zadania w zakresie dziedzictwa kulturowego i turystyki – tom I

- | Nazwa zadania | Dokumenty źródłowe |
|--|---|
| 1. Rozwój Lubuskiego Szlaku Wina i Miodu | <ul style="list-style-type: none"> • Strategia Rozwoju Województwa Lubuskiego 2020 |

Zadania w zakresie komunikacji i transportu – tom I

- | Nazwa zadania | Dokumenty źródłowe |
|--|---|
| 1. Świadczenie usług publicznych w zakresie kolejowych przewozów pasażerskich – organizowanie i zarządzanie publicznym transportem zbiorowym | <ul style="list-style-type: none"> • Wieloletnia Prognoza Finansowa Województwa Lubuskiego na lata 2017–2029 |
| 2. Świadczenie usług publicznych w zakresie kolejowych przewozów pasażerskich wykonywanych na terenie województwa lubuskiego na odcinkach linii komunikacyjnych Wrocław – Głogów – Zielona Góra, Szczecin Główny – Zielona Góra – organizowanie i zarządzanie publicznym transportem zbiorowym | <ul style="list-style-type: none"> • Wieloletnia Prognoza Finansowa Województwa Lubuskiego na lata 2017–2029 |

Zadania w zakresie infrastruktury technicznej – tom I

- | Nazwa zadania | Dokumenty źródłowe |
|--|--|
| 1. Budowa sieci kanalizacyjnej w m. Kowalów | <ul style="list-style-type: none"> • V Aktualizacja Krajowego Programu Oczyszczania Ścieków Komunalnych |
| 2. Budowa sieci kanalizacyjnej na ul. Kilińskiego w Rzepinie | <ul style="list-style-type: none"> • V Aktualizacja Krajowego Programu Oczyszczania Ścieków Komunalnych |
| 3. Budowa sieci kanalizacyjnej w m. Drzeńsko | <ul style="list-style-type: none"> • V Aktualizacja Krajowego Programu Oczyszczania Ścieków Komunalnych |

Zadania w zakresie obronności i bezpieczeństwa – tom I

1. brak

4. WNIOSKI I REKOMENDACJE Z PZPWL

Ustalenia PZPWL należy uwzględnić w gminnych opracowaniach planistycznych, szczególnie w studiach uwarunkowań i kierunków zagospodarowania przestrzennego gmin. Dla gminy Rzepin sformułowano następujące wnioski i rekomendacje z PZPWL:

Strefa przyrodnicza – tom I

Wnioski i rekomendacje

1. Kształtowanie zagospodarowania terenów w obszarach chronionych w dostosowaniu do przedmiotu ochrony oraz zgodnie z przepisami w zakresie ochrony przyrody oraz dokumentami nadrzędnymi;
2. Zachowanie integralności obszarów węzłowych i zapewnienie drożności korytarzy wyznaczonych w ramach krajowej sieci ekologicznej, w tym odtworzenie drożności korytarzy ichtiologicznych; kształtowanie systemu przyrodniczego poszczególnych miast i gmin w sposób zapewniający ich spójność i powiązanie z krajową siecią ekologiczną;
3. Ochrona ekosystemów mających znaczenie dla zachowania bioróżnorodności, w tym ekosystemów wodnych, bagiennych, leśnych i łąkowych;
4. Prowadzenie racjonalnego gospodarowania zasobami złóż kopalin oraz kompleksowego wykorzystania, w tym kopalin towarzyszących;

5. Ochrona zasobów wód podziemnych GZWP zgodnie z warunkami określonymi dla ich obszarów ochronnych;
6. Zwiększanie retencji zlewni – realizacja obiektów małej retencji, poprawa stosunków wodnych na obszarach rolniczych, retencjonowanie wód opadowych;
7. Wspieranie działań skutkujących poprawą warunków aerosanitarnych;
8. Ograniczenie uciążliwości hałasowych poprzez stosowanie rozwiązań izolacyjnych, biologicznych i technicznych;
9. Poprawa i ochrona rolniczej przestrzeni produkcyjnej ze szczególnym uwzględnieniem gospodarki żywnościowej i wyspecjalizowanej produkcji rolnej;
10. Rozwój przetwórstwa opartego o zasoby leśne oraz doskonalenie integracji funkcjonalnej leśnictwa z przemysłem drzewnym.

Strefa społeczna – tom I

Wnioski i rekomendacje

1. Zwiększenie dostępności do usług medycznych, w tym usług specjalistycznych;
2. Zwiększenie dostępności do usług sportu i rekreacji;
3. Zapewnienie dostępności do placówek edukacyjnych na poziomie przedszkolnym i szkolnym;
4. Prowadzenie działań mających na celu wspieranie kształcenia zawodowego w oparciu o współpracę z sektorem gospodarki;
5. Rewitalizacja obszarów zdegradowanych;
6. Kształtowanie wysokiej jakości przestrzeni publicznych;
7. Rozwój budownictwa mieszkaniowego o odpowiednim standardzie;
8. Rozwój spójnej struktury osadniczej w oparciu o powiązania funkcjonalno-przestrzenne;
9. Rozwój ośrodków usługowych.

Strefa kulturowa – tom I

Wnioski i rekomendacje

1. Zachowanie i ochrona obiektów zabytkowych;
 - kościoł w Kowalowie;
 - kościoł w Lubiechni Wielkiej;
2. Sporządzanie i realizacja lokalnych programów opieki nad zabytkami;
3. Objęcie obiektów zabytkowych właściwą ochroną w miejscowych planach zagospodarowania przestrzennego;
4. Wspieranie tworzenia parków kulturowych, ustanawiania pomników historii;
5. Zachowanie historycznie ukształtowanych układów urbanistycznych, ruralistycznych i przestrzennych;
6. Odpowiednie wyeksponowanie obiektów zabytkowych i walorów krajobrazowych, z zachowaniem cech tradycyjnego budownictwa;
7. Wykorzystanie walorów dziedzictwa kulturowego w celach turystycznych ze szczególnym uwzględnieniem szlaków kulturowych;
8. Zwiększenie dostępności wysokiej jakości oferty kulturalnej.

Strefa ekonomiczno-gospodarcza – tom I

Wnioski i rekomendacje

1. Rozwój stref ekonomicznych i gospodarczych oraz wspieranie powstawania i działalności parków naukowo-technologicznych i przemysłowych, centrów transferu technologii, ośrodków strefy B+R oraz inkubatorów przedsiębiorczości;
2. Rozwój i promocja klastrów odpowiadających lokalnej specyfice gospodarczej;
3. Uwzględnienie inwestycji związanych z rozwojem przemysłu wydobywczego;
4. Wspieranie inicjatyw służących zmniejszeniu bezrobocia i zwiększeniu aktywności zawodowej ludności;
5. Rozbudowa infrastruktury turystycznej i kreowanie spójnego wizerunku regionu oraz produktów turystycznych;
6. Poprawa i ochrona rolniczej przestrzeni produkcyjnej ze szczególnym uwzględnieniem gospodarki żywnościowej i wyspecjalizowanej produkcji rolnej;

7. Rozwój przetwórstwa opartego o zasoby leśne oraz doskonalenie integracji funkcjonalnej leśnictwa z przemysłem drzewnym;
8. Rozwój funkcji usługowych o szczególnym znaczeniu gospodarczym.

Komunikacja i transport – tom I

Wnioski i rekomendacje

1. Poprawa drogowej dostępności komunikacyjnej w zakresie powiązań zewnętrznych i wewnętrznych, w tym budowa i modernizacja sieci dróg krajowych i wojewódzkich ze szczególnym uwzględnieniem sieci TEN-T;
2. Poprawa bezpieczeństwa ruchu drogowego, w szczególności poprzez budowę obwodnic i działania mające na celu uspokajanie ruchu;
3. Uwzględnienie inwestycji związanych z modernizacją linii kolejowych o znaczeniu lokalnym i ponadlokalnym;
 - Modernizacja linii kolejowej nr 364 na odcinku Rzepin – Międzyrzecz;
4. Podjęcie działań mających na celu integrację różnych typów transportu ze szczególnym uwzględnieniem węzłów przesiadkowych;
 - Wykształcenie węzła komunikacyjnego o znaczeniu ponadregionalnym;
5. Wzrost dostępności transportu publicznego;
 - Przywrócenie ruchu pasażerskiego na linii kolejowej nr 364 na odcinku Rzepin – Międzyrzecz;
6. Zwiększenie wykorzystywania transportu kombinowanego do przewozu towarów;
7. Rozwój sieci dróg i szlaków rowerowych oraz propagowanie roweru jako środka codziennej komunikacji.

Infrastruktura techniczna – tom I

Wnioski i rekomendacje

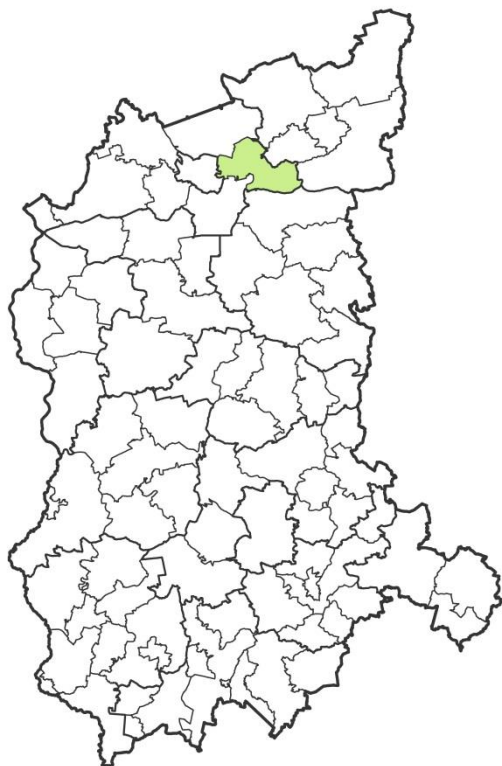
1. Uzbrojenie terenów inwestycyjnych w niezbędną infrastrukturę techniczną;
2. Zabezpieczenie rezerw terenowych pod infrastrukturę techniczną, w szczególności linie elektroenergetyczne wysokich i najwyższych napięć oraz gazociągi wysokiego ciśnienia;
3. Rozbudowa infrastruktury wodociągowej i kanalizacyjnej;
4. Uwzględnienie nowych terenów przeznaczonych do zabudowy w zakresie rozbudowy sieci wodociągowej i kanalizacyjnej;
5. Podjęcie działań mających na celu poprawę efektywności energetycznej;
6. Zapewnienie bezpieczeństwa energetycznego poprzez budowę oraz modernizację sieci elektroenergetycznych i gazowych;
7. Rozwój społeczeństwa informacyjnego poprzez budowę oraz modernizację infrastruktury teleinformatycznej;
8. Upowszechnienie i promocja technologii informacyjnych;
9. Podjęcie działań mających na celu usunięcie azbestu i wyrobów zawierających azbest;
10. Wzrost wykorzystania OZE poprzez generację rozproszoną;
11. Wyznaczanie obszarów z dopuszczeniem lokalizacji instalacji wykorzystujących odnawialne źródła energii o mocy powyżej 100 kW.

Strefa obronności i bezpieczeństwa – tom I

Wnioski i rekomendacje

1. Uwzględnienie stref ochronnych wokół terenów zamkniętych, lotnisk oraz dróg międzypolygonowych;
2. Utrzymanie, rozbudowa i integracja sieci zarządzania kryzysowego i ratownictwa;
3. Przeciwdziałanie zagrożeniu powodziowemu oraz uwzględnienie stref zagrożenia powodziowego.

Nazwa gminy	SANTOK
Typ jednostki samorządu terytorialnego	gmina wiejska
Powiat	gorzowski
Powierzchnia	169 km²
Liczba mieszkańców	8 277



1. OBSZARY FUNKCJONALNE

Gmina Santok należy do następujących obszarów funkcjonalnych:

- miejski obszar funkcjonalny ośrodka wojewódzkiego Gorzów Wlkp.;
- wiejskie obszary funkcjonalne uczestniczące w procesach rozwojowych;
- obszary narażone na niebezpieczeństwo powodzi w skali dorzeczy;
- obszary cenne przyrodniczo;
- obszary ochrony krajobrazów kulturowych;
- obszary ochrony i kształtowania zasobów wodnych;
- obszary ochrony strategicznych złóż kopalin;
- miasta i inne obszary tracące dotychczasowe funkcje społeczno-gospodarcze;
- obszary przygraniczne (strefa II i III);
- obszar Krainy Warty i Noteci (KOTURED).

2. INWESTYCJE CELU PUBLICZNEGO

W PZPW, zgodnie z art. 39 ust. 5 ustawy z dnia 27 marca 2003 r. o planowaniu i zagospodarowaniu przestrzennym (Dz. U. z 2017 r., poz. 1073 z późn. zm.), uwzględniono inwestycje celu publicznego o znaczeniu ponadlokalnym, ustalone w dokumentach przyjętych przez Sejm Rzeczypospolitej Polskiej, Radę Ministrów, właściwego ministra lub sejmik województwa. W granicach gminy Santok znalazły się następujące inwestycje celu publicznego o znaczeniu ponadlokalnym:

Inwestycje celu publicznego o znaczeniu ponadlokalnym w zakresie systemu przyrodniczego – tom I i II

Nazwa inwestycji	Dokumenty źródłowe
<ol style="list-style-type: none"> 1. Osiągnięcie właściwego stanu ochrony lub jego poprawę w odniesieniu do typów siedlisk przyrodniczych i gatunków o znaczeniu priorytetowym występujących w obszarach Natura 2000, które wymagają ochrony czynnej 2. Poprawa lub osiągnięcie właściwego stanu ochrony w odniesieniu do pozostałych typów siedlisk przyrodniczych i gatunków występujących w obszarach Natura 2000 	<ul style="list-style-type: none"> • Program Operacyjny Infrastruktura i Środowisko 2014–2020 • Priorytetowe Ramy Działań dla sieci Natura 2000 na Wieloletni Program Finansowania UE w latach 2014–2020 • Program Operacyjny Infrastruktura i Środowisko 2014–2020 • Priorytetowe Ramy Działań dla sieci Natura 2000 na Wieloletni Program Finansowania UE w latach 2014–2020

Inwestycje celu publicznego o znaczeniu ponadlokalnym w zakresie społeczno-gospodarczym – tom I i II

1. brak

Inwestycje celu publicznego o znaczeniu ponadlokalnym w zakresie dziedzictwa kulturowego i turystyki – tom I i II

1. brak

Inwestycje celu publicznego o znaczeniu ponadlokalnym w zakresie komunikacji i transportu – tom I i II

Nazwa inwestycji	Dokumenty źródłowe
1. Modernizacja DK22	<ul style="list-style-type: none"> • Strategia Rozwoju Województwa Lubuskiego 2020
2. DK22 – Przebudowa skrzyżowania na rondo w m. Wawrów	<ul style="list-style-type: none"> • Program Budowy Dróg Krajowych na lata 2014-2023 (z perspektywą do 2025 r.) – Program Likwidacji Miejsc Niebezpiecznych
3. Rozbudowa DW158 w m. Lipki Wielkie	<ul style="list-style-type: none"> • Plan inwestycji priorytetowych planowanych do realizacji na drogach wojewódzkich w ramach RPO – Lubuskie 2020 – lista podstawowa • Program Rozwoju Transportu Województwa Lubuskiego
4. Przebudowa i rozbudowa DW158 na odcinku Drezdenko – Gorzów Wlkp.	<ul style="list-style-type: none"> • Plan inwestycji priorytetowych planowanych do realizacji na drogach wojewódzkich w ramach RPO – Lubuskie 2020 – lista podstawowa • Program Rozwoju Transportu Województwa Lubuskiego
5. Rozbudowa DW159 (Skwierzyna – DW158)	<ul style="list-style-type: none"> • Plan inwestycji priorytetowych planowanych do realizacji na drogach wojewódzkich w ramach RPO – Lubuskie 2020 – lista podstawowa • Program Rozwoju Transportu Województwa Lubuskiego
6. Modernizacja wiaduktu w ciągu DW158 w m. Santok	<ul style="list-style-type: none"> • Plan inwestycji priorytetowych planowanych do realizacji na drogach wojewódzkich w ramach RPO – Lubuskie 2020 – lista zadań rezerwowych, zdiagnozowane potrzeby – zadania nie posiadające dokumentacji projektowej
7. Rewitalizacja linii kolejowej nr 203 na odcinku Krzyż – Gorzów Wielkopolski	<ul style="list-style-type: none"> • Kontrakt Terytorialny dla Województwa Lubuskiego – przedsięwzięcia warunkowe, których realizacja jest uzależniona między innymi od dostępności środków finansowych • Krajowy Program Kolejowy do 2023 roku – lista podstawowa
8. Odbudowa budowli regulacyjnych i roboty regulacyjne na Warcie od km 0,0 (m. Kostrzyn n/Odrą) do km 68,2 (m. Santok) i na Noteci swobodnie płynącej (od km 176,2 do km 226,1) dla przywrócenia parametrów II klasy drogi wodnej – na terenie województwa lubuskiego	<ul style="list-style-type: none"> • Strategia Rozwoju Województwa Lubuskiego 2020 • Program Rozwoju Transportu Województwa Lubuskiego • Kontrakt Terytorialny dla Województwa Lubuskiego – przedsięwzięcia warunkowe, których realizacja jest uzależniona między innymi od dostępności środków finansowych
9. Modernizacja międzynarodowej drogi wodnej E70	<ul style="list-style-type: none"> • Strategia Rozwoju Transportu do 2020 roku (z perspektywą do 2030 roku)
10. Rozwijanie infrastruktury drogowej zapewniającej dostępność do sieci TEN-T	<ul style="list-style-type: none"> • Program Rozwoju Transportu Województwa Lubuskiego
11. Budowa infrastruktury komunikacji publicznej w strefie zewnętrznej Miejskiego Obszaru	<ul style="list-style-type: none"> • Strategia Rozwoju Województwa Lubuskiego 2020 • Strategia Zintegrowanych Inwestycji Terytorialnych Miejskiego Obszaru Funkcjonalnego Gorzowa Wielkopolskiego • Strategia Zintegrowanych Inwestycji Terytorialnych Miejskiego Obszaru Funkcjonalnego Gorzowa

Funkcjonalnego Gorzowa Wielkopolskiego

Wielkopolskiego

Inwestycje celu publicznego o znaczeniu ponadlokalnym w zakresie infrastruktury technicznej – tom I i II

Nazwa inwestycji

1. Zwiększenie efektywności energetycznej w budynkach użyteczności publicznej w Miejskim Obszarze Funkcjonalnym Gorzowa Wielkopolskiego
2. Budowa nowych punktów selektywnego zbierania odpadów komunalnych

Dokumenty źródłowe

- Strategia Zintegrowanych Inwestycji Terytorialnych Miejskiego Obszaru Funkcjonalnego Gorzowa Wielkopolskiego
- Aktualizacja Wojewódzkiego Planu Gospodarki Odpadami wraz z Planem Inwestycyjnym w zakresie odpadów komunalnych

Inwestycje celu publicznego o znaczeniu ponadlokalnym w zakresie obronności i bezpieczeństwa – tom I i II

Nazwa inwestycji

1. Odbudowa budowli regulacyjnych i roboty regulacyjne na Warcie od km 0,0 (m. Kostrzyn n/Odrą) do km 68,2 (m. Santok) i na Noteci swobodnie płynącej (od km 176,2 do km 226,1)
2. Odbudowa kanału Pulsa III – etap I
3. Zakup sprzętu do monitorowania obiektów ochrony przeciwpowodziowej województwa lubuskiego
4. Ochrona/zwiększanie retencji leśnej w zlewni. Opracowanie szczegółowej analizy i projektu możliwości zwiększenia retencji leśnej w powiązaniu z Kompleksowym projektem adaptacji lasów i leśnictwa do zmian klimatu – mała retencja oraz przeciwdziałanie erozji wodnej na terenach nizinnych
5. Odtwarzanie retencji dolin rzek. Opracowanie programu możliwości i efektywności rozstawu lub likwidacji wałów przeciwpowodziowych w regionie wodnym
6. Modernizacja konstrukcji istniejących budynków i budowa nowych o konstrukcjach odpornych na zalanie. Uszczelnianie budynków, stosowanie materiałów wodoodpornych. Trwałe zabezpieczenie terenu wokół budynków. Identyfikacja i sporządzanie wyceny działań modernizacyjnych wraz z opracowaniem programu dopłat dla właścicieli budynków przeznaczonych do umocnienia w obszarze zagrożenia powodzią o Q1%
7. Modernizacja konstrukcji istniejących budynków i budowa nowych o konstrukcjach odpornych na zalanie. Uszczelnianie budynków, stosowanie materiałów wodoodpornych. Trwałe zabezpieczenie terenu wokół budynków. Wdrożenie i realizacja programu dopłat dla właścicieli budynków przeznaczonych do umocnienia w obszarze zagrożenia powodzią o Q1%
8. Wykup gruntów i budynków. Opracowanie programu wykupów i przesiedleń na terenach szczególnie zagrożonych powodzią
9. Budowa i usprawnienie lokalnych systemów ostrzegania przed powodzią. Wprowadzenie Elektronicznego Systemu Ostrzegania Powodziowego

Dokumenty źródłowe

- Plan zarządzania ryzykiem powodziowym dla obszaru dorzecza Odry (2016)
- MasterPlan dla obszaru dorzecza Odry
- Plan gospodarowania wodami na obszarze dorzecza Odry (2016)
- Wieloletnia Prognoza Finansowa Województwa Lubuskiego na lata 2017–2029
- Plan zarządzania ryzykiem powodziowym dla obszaru dorzecza Odry (2016)
- Plan zarządzania ryzykiem powodziowym dla obszaru dorzecza Odry (2016)
- Plan zarządzania ryzykiem powodziowym dla obszaru dorzecza Odry (2016)
- Plan zarządzania ryzykiem powodziowym dla obszaru dorzecza Odry (2016)
- Plan zarządzania ryzykiem powodziowym dla obszaru dorzecza Odry (2016)

3. POZOSTAŁE ZADANIA O ZNACZENIU PONADLOKALNYM

Część ustaleń w dokumentach przyjętych przez Sejm Rzeczypospolitej Polskiej, Radę Ministrów, właściwego ministra lub sejmik województwa nie stanowi inwestycji celu publicznego w rozumieniu ustawy z dnia 21 sierpnia 1997 r. o gospodarce nieruchomościami (Dz. U. z 2018 r. poz. 121). Zadania te są istotne dla rozwoju województwa lubuskiego oraz są zbieżne z zadaniami samorządu województwa wynikającymi z ustaleń ustawy z dnia 5 czerwca 1998 r. o samorządzie województwa (Dz. U. z 2017 r. poz. 2096 z późn. zm.). W gminie Santok są to:

Zadania w zakresie systemu przyrodniczego – tom I i II

Nazwa zadania	Dokumenty źródłowe
1. Działania na rzecz zapewnienia korzyści ekosystemowych Natury 2000, w szczególności w kwestii łagodzenia skutków zmian klimatycznych oraz adaptacji do zmian klimatu	<ul style="list-style-type: none"> • Program Operacyjny Infrastruktura i Środowisko 2014–2020 • Priorytetowe Ramy Działań dla sieci Natura 2000 na Wieloletni Program Finansowania UE w latach 2014–2020
2. Działania na rzecz promocji zrównoważonej turystyki i zielonych miejsc pracy na terenach obszarów Natura 2000 oraz na rzecz promocji innowacyjnych rozwiązań związanych z siecią Natura 2000	<ul style="list-style-type: none"> • Program Operacyjny Infrastruktura i Środowisko 2014–2020 • Priorytetowe Ramy Działań dla sieci Natura 2000 na Wieloletni Program Finansowania UE w latach 2014–2020

Zadania w zakresie społeczno-gospodarczym – tom I i II

Nazwa zadania	Dokumenty źródłowe
1. Rozwój Lubuskiego Szlaku Wina i Miodu	<ul style="list-style-type: none"> • Strategia Rozwoju Województwa Lubuskiego 2020
2. Przygotowanie terenów inwestycyjnych	<ul style="list-style-type: none"> • Strategia Zintegrowanych Inwestycji Terytorialnych Miejskiego Obszaru Funkcjonalnego Gorzowa Wielkopolskiego
3. Promowanie przedsiębiorczości poprzez ułatwienie gospodarczego wykorzystania nowych pomysłów	<ul style="list-style-type: none"> • Strategia Zintegrowanych Inwestycji Terytorialnych Miejskiego Obszaru Funkcjonalnego Gorzowa Wielkopolskiego
4. Wsparcie edukacji przedszkolnej w Miejskim Obszarze Funkcjonalnym Gorzowa Wielkopolskiego	<ul style="list-style-type: none"> • Strategia Zintegrowanych Inwestycji Terytorialnych Miejskiego Obszaru Funkcjonalnego Gorzowa Wielkopolskiego
5. Wsparcie kształcenia ogólnego w Miejskim Obszarze Funkcjonalnym Gorzowa Wielkopolskiego	<ul style="list-style-type: none"> • Strategia Zintegrowanych Inwestycji Terytorialnych Miejskiego Obszaru Funkcjonalnego Gorzowa Wielkopolskiego
6. Wsparcie kształcenia zawodowego w Miejskim Obszarze Funkcjonalnym Gorzowa Wielkopolskiego	<ul style="list-style-type: none"> • Strategia Zintegrowanych Inwestycji Terytorialnych Miejskiego Obszaru Funkcjonalnego Gorzowa Wielkopolskiego
7. Rozwój infrastruktury edukacji zawodowej w Miejskim Obszarze Funkcjonalnym Gorzowa Wielkopolskiego	<ul style="list-style-type: none"> • Strategia Zintegrowanych Inwestycji Terytorialnych Miejskiego Obszaru Funkcjonalnego Gorzowa Wielkopolskiego
8. Renowacja i promowanie zasobów kultury i dziedzictwa kulturowego w Miejskim Obszarze Funkcjonalnym Gorzowa Wielkopolskiego	<ul style="list-style-type: none"> • Strategia Zintegrowanych Inwestycji Terytorialnych Miejskiego Obszaru Funkcjonalnego Gorzowa Wielkopolskiego
9. Wsparcie rewitalizacji fizycznej, gospodarczej i społecznej w Miejskim Obszarze Funkcjonalnym Gorzowa Wielkopolskiego	<ul style="list-style-type: none"> • Strategia Zintegrowanych Inwestycji Terytorialnych Miejskiego Obszaru Funkcjonalnego Gorzowa Wielkopolskiego

Zadania w zakresie dziedzictwa kulturowego i turystyki – tom I i II

Nazwa zadania	Dokumenty źródłowe
1. Rozwój Lubuskiego Szlaku Wina i Miodu	<ul style="list-style-type: none"> • Strategia Rozwoju Województwa Lubuskiego 2020
2. Renowacja i promowanie zasobów kultury	<ul style="list-style-type: none"> • Strategia Zintegrowanych Inwestycji Terytorialnych

WNIOSKI I REKOMENDACJE Z PLANU ZAGOSPODAROWANIA PRZESTRZENNEGO WOJEWÓDZTWA LUBUSKIEGO
KARTY GMIN

<p>i dziedzictwa kulturowego w Miejskim Obszarze Funkcjonalnym Gorzowa Wielkopolskiego</p> <p>3. Wsparcie rewitalizacji fizycznej, gospodarczej i społecznej w Miejskim Obszarze Funkcjonalnym Gorzowa Wielkopolskiego</p>	<p>Miejskiego Obszaru Funkcjonalnego Gorzowa Wielkopolskiego</p> <ul style="list-style-type: none"> • Strategia Zintegrowanych Inwestycji Terytorialnych Miejskiego Obszaru Funkcjonalnego Gorzowa Wielkopolskiego
--	---

Zadania w zakresie komunikacji i transportu – tom I i II

Nazwa zadania	Dokumenty źródłowe
<p>1. Świadczenie usług publicznych w zakresie kolejowych przewozów pasażerskich – organizowanie i zarządzanie publicznym transportem zbiorowym</p> <p>2. Stworzenie regionalnego planu rozwoju infrastruktury turystycznej dróg wodnych</p> <p>3. Wspieranie zrównoważonej multimodalnej mobilności miejskiej</p>	<ul style="list-style-type: none"> • Wieloletnia Prognoza Finansowa Województwa Lubuskiego na lata 2017–2029 • Program Rozwoju Lubuskiej Turystyki do 2020 roku • Strategia Zintegrowanych Inwestycji Terytorialnych Miejskiego Obszaru Funkcjonalnego Gorzowa Wielkopolskiego

Zadania w zakresie infrastruktury technicznej – tom I – tom I i II

1. *brak*

Zadania w zakresie obronności i bezpieczeństwa – tom I i II

1. *brak*

4. WNIOSKI I REKOMENDACJE Z PZPWL

Ustalenia PZPWL należy uwzględnić w gminnych opracowaniach planistycznych, szczególnie w studiach uwarunkowań i kierunków zagospodarowania przestrzennego gmin. Dla gminy Santok sformułowano następujące wnioski i rekomendacje z PZPWL:

Strefa przyrodnicza – tom I i II

Wnioski i rekomendacje

1. Kształtowanie zagospodarowania terenów w obszarach chronionych w dostosowaniu do przedmiotu ochrony oraz zgodnie z przepisami w zakresie ochrony przyrody oraz dokumentami nadrzędnymi;
2. Zachowanie integralności obszarów węzłowych i zapewnienie drożności korytarzy wyznaczonych w ramach krajowej sieci ekologicznej, w tym odtworzenie drożności korytarzy ichtiologicznych; kształtowanie systemu przyrodniczego poszczególnych miast i gmin w sposób zapewniający ich spójność i powiązanie z krajową siecią ekologiczną;
3. Ochrona ekosystemów mających znaczenie dla zachowania bioróżnorodności, w tym ekosystemów wodnych, bagiennych, leśnych i łąkowych;
4. Zwiększanie retencji zlewni – realizacja obiektów małej retencji, poprawa stosunków wodnych na obszarach rolniczych, retencjonowanie wód opadowych;
5. Wspieranie działań skutkujących poprawą warunków aerosanitarnych;
6. Ograniczenie uciążliwości hałasowych poprzez stosowanie rozwiązań izolacyjnych, biologicznych i technicznych;
7. Poprawa i ochrona rolniczej przestrzeni produkcyjnej ze szczególnym uwzględnieniem gospodarki żywnościowej i wyspecjalizowanej produkcji rolnej;
8. Rozwój przetwórstwa opartego o zasoby leśne oraz doskonalenie integracji funkcjonalnej leśnictwa z przemysłem drzewnym.

Strefa społeczna – tom I – tom I i II

Wnioski i rekomendacje

1. Zwiększenie dostępności do usług medycznych, w tym usług specjalistycznych;
2. Zwiększenie dostępności do usług sportu i rekreacji;
3. Zapewnienie dostępności do placówek edukacyjnych na poziomie przedszkolnym i szkolnym;
4. Prowadzenie działań mających na celu wspieranie kształcenia zawodowego w oparciu o współpracę z sektorem gospodarki;
5. Rewitalizacja obszarów zdegradowanych;
6. Kształtowanie wysokiej jakości przestrzeni publicznych;
7. Rozwój budownictwa mieszkaniowego o odpowiednim standardzie;
8. Rozwój spójnej struktury osadniczej w oparciu o powiązania funkcjonalno-przestrzenne;
9. Rozwój ośrodków usługowych;
10. Zrównoważony rozwój miejskich obszarów funkcjonalnych.

Strefa kulturowa – tom I i II

Wnioski i rekomendacje

1. Zachowanie i ochrona obiektów zabytkowych;
 - kościoły w Gralewie, Janczewie i Wawrowie;
 - Wał Pomorski;
2. Sporządzanie i realizacja lokalnych programów opieki nad zabytkami;
3. Objęcie obiektów zabytkowych właściwą ochroną w miejscowych planach zagospodarowania przestrzennego;
4. Wspieranie tworzenia parków kulturowych, ustanawiania pomników historii;
 - grodzisko w Santoku;
5. Zachowanie historycznie ukształtowanych układów urbanistycznych, ruralistycznych i przestrzennych;
6. Odpowiednie wyeksponowanie obiektów zabytkowych i walorów krajobrazowych, z zachowaniem cech tradycyjnego budownictwa;
7. Wykorzystanie walorów dziedzictwa kulturowego w celach turystycznych ze szczególnym uwzględnieniem szlaków kulturowych;
8. Zwiększenie dostępności wysokiej jakości oferty kulturalnej.

Strefa ekonomiczno-gospodarcza – tom I i II

Wnioski i rekomendacje

1. Rozwój stref ekonomicznych i gospodarczych oraz wspieranie powstawania i działalności parków naukowo-technologicznych i przemysłowych, centrów transferu technologii, ośrodków strefy B+R oraz inkubatorów przedsiębiorczości;
2. Rozwój i promocja klastrów odpowiadających lokalnej specyfice gospodarczej;
3. Wspieranie inicjatyw służących zmniejszeniu bezrobocia i zwiększeniu aktywności zawodowej ludności;
4. Rozbudowa infrastruktury turystycznej i kreowanie spójnego wizerunku regionu oraz produktów turystycznych;
5. Poprawa i ochrona rolniczej przestrzeni produkcyjnej ze szczególnym uwzględnieniem gospodarki żywnościowej i wyspecjalizowanej produkcji rolnej;
6. Rozwój przetwórstwa opartego o zasoby leśne oraz doskonalenie integracji funkcjonalnej leśnictwa z przemysłem drzewnym.

Komunikacja i transport – tom I i II

Wnioski i rekomendacje

1. Poprawa drogowej dostępności komunikacyjnej w zakresie powiązań zewnętrznych i wewnętrznych, w tym budowa i modernizacja sieci dróg krajowych i wojewódzkich;

- Budowa postulowanej drogi wraz z węzłem Marvice na drodze ekspresowej S3;
2. Poprawa bezpieczeństwa ruchu drogowego, w szczególności poprzez budowę obwodnic i działania mające na celu uspokajanie ruchu;
3. Uwzględnienie inwestycji związanych z modernizacją linii kolejowych o znaczeniu lokalnym i ponadlokalnym;
- Elektryfikacja linii kolejowej nr 203 na odcinku Krzyż – Kostrzyn nad Odrą;
4. Podjęcie działań mających na celu integrację różnych typów transportu ze szczególnym uwzględnieniem węzłów przesiadkowych;
5. Wzrost dostępności transportu publicznego;
- Utworzenie wspólnego biletu komunikacyjnego (Miejski Obszar Funkcjonalny Gorzowa Wlkp.);
- Budowa przystanka kolejowego w m. Czechów;
6. Zwiększenie wykorzystywania transportu kombinowanego do przewozu towarów;
7. Modernizacja infrastruktury związanej z obsługą transportu wodnego, zwiększenie wykorzystania dróg wodnych do przewozów towarów oraz w celach turystyczno-rekreacyjnych;
- Docelowe podniesienie żeglowności międzynarodowej drogi wodnej E70 do IV klasy żeglowności;
- Docelowe podniesienie żeglowności projektowanych Warty na odcinku od granicy województwa do ujścia Noteci do II klasy żeglowności;
- Budowa przystani żeglugi śródlądowej;
8. Rozwój sieci dróg i szlaków rowerowych oraz propagowanie roweru jako środka codziennej komunikacji;
- Utworzenie szlaku rowerowego w śladzie zamkniętej linii kolejowej nr 430;
- Utworzenie szlaku rowerowego EuroVelo EV2.

Infrastruktura techniczna – tom I i II

Wnioski i rekomendacje

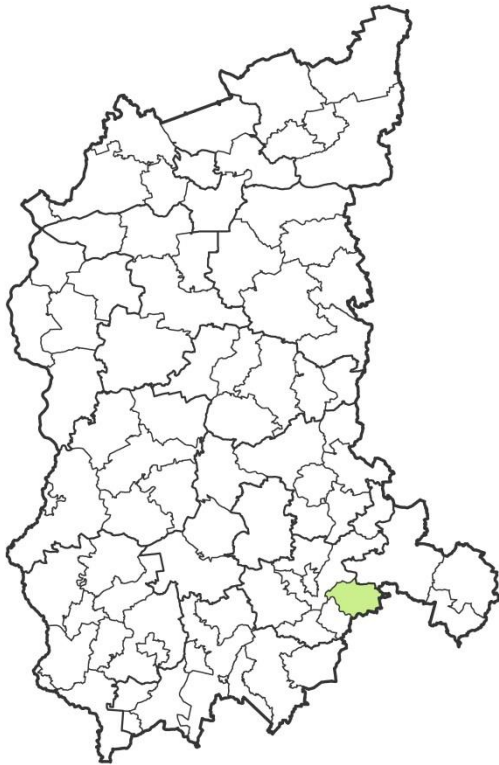
1. Uzbrojenie terenów inwestycyjnych w niezbędną infrastrukturę techniczną;
2. Rozbudowa infrastruktury wodociągowej i kanalizacyjnej;
- Budowa zintegrowanych w ramach MG6 systemów odprowadzania ścieków i sieci wodociągowych;
- Stworzenie programu wsparcia budowy przydomowych oczyszczalni ścieków w obszarach nieskanalizowanych;
3. Uwzględnienie nowych terenów przeznaczonych do zabudowy w zakresie rozbudowy sieci wodociągowej i kanalizacyjnej;
4. Podjęcie działań mających na celu poprawę efektywności energetycznej;
5. Zapewnienie bezpieczeństwa energetycznego poprzez budowę oraz modernizację sieci elektroenergetycznych i gazowych;
6. Rozwój społeczeństwa informacyjnego poprzez budowę oraz modernizację infrastruktury teleinformatycznej;
7. Upowszechnienie i promocja technologii informacyjnych;
8. Podjęcie działań mających na celu usunięcie azbestu i wyrobów zawierających azbest;
- Uporządkowanie (np. modernizacja i rozbudowa sieci punktów przeładunkowych, segregacji odpadów) systemu gospodarki odpadami;
9. Wzrost wykorzystania OZE poprzez generację rozproszoną;
10. Wyznaczanie obszarów z dopuszczeniem lokalizacji instalacji wykorzystujących odnawialne źródła energii o mocy powyżej 100 kW.

Strefa obronności i bezpieczeństwa – tom I i II

Wnioski i rekomendacje

1. Uwzględnienie stref ochronnych wokół terenów zamkniętych, lotnisk oraz dróg międzypoligonowych;
2. Utrzymanie, rozbudowa i integracja sieci zarządzania kryzysowego i ratownictwa;
3. Przeciwdziałanie zagrożeniu powodziowemu oraz uwzględnienie stref zagrożenia powodziowego.

Nazwa gminy	SIEDLISSKO
Typ jednostki samorządu terytorialnego	gmina wiejska
Powiat	nowosolski
Powierzchnia	92 km²
Liczba mieszkańców	3 668



1. OBSZARY FUNKCJONALNE

Gmina Siedlisko należy do następujących obszarów funkcjonalnych:

- wiejskie obszary funkcjonalne wymagające wsparcia procesów rozwojowych;
- obszary ochrony gleb dla celów produkcji rolnej;
- obszary narażone na niebezpieczeństwo powodzi w skali dorzeczy;
- obszary cenne przyrodniczo;
- obszary ochrony krajobrazów kulturowych;
- obszary ochrony i kształtowania zasobów wodnych;
- obszary ochrony strategicznych złóż kopalin;
- obszary o najniższym stopniu rozwoju i pogarszających się perspektywach rozwojowych;
- miasta i inne obszary tracące dotychczasowe funkcje społeczno-gospodarcze;
- obszary przygraniczne (strefa III);
- Nowosolski Obszar Funkcjonalny.

2. INWESTYCJE CELU PUBLICZNEGO

W PZPW, zgodnie z art. 39 ust. 5 ustawy z dnia 27 marca 2003 r. o planowaniu i zagospodarowaniu przestrzennym (Dz. U. z 2017 r., poz. 1073 z późn. zm.), uwzględniono inwestycje celu publicznego o znaczeniu ponadlokalnym, ustalone w dokumentach przyjętych przez Sejm Rzeczypospolitej Polskiej, Radę Ministrów, właściwego ministra lub sejmik województwa. W granicach gminy Siedlisko znalazły się następujące inwestycje celu publicznego o znaczeniu ponadlokalnym:

Inwestycje celu publicznego o znaczeniu ponadlokalnym w zakresie systemu przyrodniczego – tom I

Nazwa inwestycji	Dokumenty źródłowe
<ol style="list-style-type: none"> 1. Osiągnięcie właściwego stanu ochrony lub jego poprawę w odniesieniu do typów siedlisk przyrodniczych i gatunków o znaczeniu priorytetowym występujących w obszarach Natura 2000, które wymagają ochrony czynnej 2. Poprawa lub osiągnięcie właściwego stanu ochrony w odniesieniu do pozostałych typów siedlisk przyrodniczych i gatunków występujących w obszarach Natura 2000 	<ul style="list-style-type: none"> • Program Operacyjny Infrastruktura i Środowisko 2014–2020 • Priorytetowe Ramy Działań dla sieci Natura 2000 na Wieloletni Program Finansowania UE w latach 2014–2020 • Program Operacyjny Infrastruktura i Środowisko 2014–2020 • Priorytetowe Ramy Działań dla sieci Natura 2000 na Wieloletni Program Finansowania UE w latach 2014–2020

Inwestycje celu publicznego o znaczeniu ponadlokalnym w zakresie społeczno-gospodarczym – tom I

1. *brak*

Inwestycje celu publicznego o znaczeniu ponadlokalnym w zakresie dziedzictwa kulturowego i turystyki – tom I

1. *brak*

Inwestycje celu publicznego o znaczeniu ponadlokalnym w zakresie komunikacji i transportu – tom I

Nazwa inwestycji	Dokumenty źródłowe
1. Remont i modernizacja zabudowy regulacyjnej Odry swobodnie płynącej – odbudowa i modernizacja zabudowy regulacyjnej – w celu przystosowania odcinka Odry od Małczyc do ujścia Nysy Łużyckiej do III klasy drogi wodnej – na terenie województwa lubuskiego	<ul style="list-style-type: none">• Kontrakt Terytorialny dla Województwa Lubuskiego• Strategia Rozwoju Transportu do 2020 roku (z perspektywą do 2030 roku)• Program Rozwoju Transportu Województwa Lubuskiego
2. Budowa infrastruktury postojowo-cumowniczej na Odrze dolnej i granicznej oraz nowe oznakowanie szlaku żeglugowego	<ul style="list-style-type: none">• Strategia Rozwoju Transportu do 2020 roku (z perspektywą do 2030 roku)• Program Rozwoju Transportu Województwa Lubuskiego• Plan zarządzania ryzykiem powodziowym dla obszaru dorzecza Odry (2016)
3. Przystosowanie Odrzańskiej Drogi Wodnej do parametrów klasy Va	<ul style="list-style-type: none">• Założenia do planów rozwoju śródlądowych dróg wodnych w Polsce na lata 2016-2020 z perspektywą do roku 2030
4. Modernizacja Odrzańskiej Drogi Wodnej E30	<ul style="list-style-type: none">• Strategia Rozwoju Województwa Lubuskiego 2020• Strategia Rozwoju Polski Zachodniej 2020

Inwestycje celu publicznego o znaczeniu ponadlokalnym w zakresie infrastruktury technicznej – tom I

1. *brak*

Inwestycje celu publicznego o znaczeniu ponadlokalnym w zakresie obronności i bezpieczeństwa – tom I

Nazwa inwestycji	Dokumenty źródłowe
1. Kanał Stary Krzyżcy	<ul style="list-style-type: none">• Plan gospodarowania wodami na obszarze dorzecza Odry (2016)
2. Zakup sprzętu do monitorowania obiektów ochrony przeciwpowodziowej województwa lubuskiego	<ul style="list-style-type: none">• Wieloletnia Prognoza Finansowa Województwa Lubuskiego na lata 2017–2029
3. Odtwarzanie retencji dolin rzek. Opracowanie programu możliwości i efektywności rozstawu lub likwidacji wałów przeciwpowodziowych w regionie wodnym	<ul style="list-style-type: none">• Plan zarządzania ryzykiem powodziowym dla obszaru dorzecza Odry (2016)
4. Renaturyzacja koryt cieków i ich brzegów. Opracowanie szczegółowej koncepcji możliwości renaturyzacji dolin rzecznych w regionie wodnym	<ul style="list-style-type: none">• Plan zarządzania ryzykiem powodziowym dla obszaru dorzecza Odry (2016)
5. Modernizacja konstrukcji istniejących budynków i budowa nowych o konstrukcjach odpornych na zalanie. Uszczelnianie budynków, stosowanie materiałów wodoodpornych. Trwałe zabezpieczenie terenu wokół budynków. Identyfikacja i sporządzanie wyceny działań modernizacyjnych wraz z opracowaniem programu dopłat dla właścicieli budynków przeznaczonych do umocnienia w obszarze zagrożenia powodzią o Q1%	<ul style="list-style-type: none">• Plan zarządzania ryzykiem powodziowym dla obszaru dorzecza Odry (2016)

<p>6. Modernizacja konstrukcji istniejących budynków i budowa nowych o konstrukcjach odpornych na zalanie. Uszczelnianie budynków, stosowanie materiałów wodoodpornych. Trwałe zabezpieczenie terenu wokół budynków. Wdrożenie i realizacja programu dopłat dla właścicieli budynków przeznaczonych do umocnienia w obszarze zagrożenia powodzią o Q1%</p>	<ul style="list-style-type: none"> Plan zarządzania ryzykiem powodziowym dla obszaru dorzecza Odry (2016)
--	--

3. POZOSTAŁE ZADANIA O ZNACZENIU PONADLOKALNYM

Część ustaleń w dokumentach przyjętych przez Sejm Rzeczypospolitej Polskiej, Radę Ministrów, właściwego ministra lub sejmik województwa nie stanowi inwestycji celu publicznego w rozumieniu ustawy z dnia 21 sierpnia 1997 r. o gospodarce nieruchomościami (Dz. U. z 2018 r. poz. 121). Zadania te są istotne dla rozwoju województwa lubuskiego oraz są zbieżne z zadaniami samorządu województwa wynikającymi z ustaleń ustawy z dnia 5 czerwca 1998 r. o samorządzie województwa (Dz. U. z 2017 r. poz. 2096 z późn. zm.). W gminie Siedlisko są to:

Zadania w zakresie systemu przyrodniczego – tom I

Nazwa zadania	Dokumenty źródłowe
<p>1. Działania na rzecz zapewnienia korzyści ekosystemowych Natury 2000, w szczególności w kwestii łagodzenia skutków zmian klimatycznych oraz adaptacji do zmian klimatu</p>	<ul style="list-style-type: none"> Program Operacyjny Infrastruktura i Środowisko 2014–2020 Priorytetowe Ramy Działań dla sieci Natura 2000 na Wieloletni Program Finansowania UE w latach 2014–2020
<p>2. Działania na rzecz promocji zrównoważonej turystyki i zielonych miejsc pracy na terenach obszarów Natura 2000 oraz na rzecz promocji innowacyjnych rozwiązań związanych z siecią Natura 2000</p>	<ul style="list-style-type: none"> Program Operacyjny Infrastruktura i Środowisko 2014–2020 Priorytetowe Ramy Działań dla sieci Natura 2000 na Wieloletni Program Finansowania UE w latach 2014–2020

Zadania w zakresie społeczno-gospodarczym – tom I

1. *brak*

Zadania w zakresie dziedzictwa kulturowego i turystyki – tom I

1. *brak*

Zadania w zakresie komunikacji i transportu – tom I

Nazwa zadania	Dokumenty źródłowe
<p>1. Przyjazna komunikacja publiczna – centra pasażerskie Nowosolskiego Obszaru Funkcjonalnego</p>	<ul style="list-style-type: none"> Kontrakt Lubuski
<p>2. Stworzenie regionalnego planu rozwoju infrastruktury turystycznej dróg wodnych</p>	<ul style="list-style-type: none"> Program Rozwoju Lubuskiej Turystyki do 2020 roku

Zadania w zakresie infrastruktury technicznej – tom I

1. *brak*

Zadania w zakresie obronności i bezpieczeństwa – tom I

1. brak

4. WNIOSKI I REKOMENDACJE Z PZPWL

Ustalenia PZPWL należy uwzględnić w gminnych opracowaniach planistycznych, szczególnie w studiach uwarunkowań i kierunków zagospodarowania przestrzennego gmin. Dla gminy Siedlisko sformułowano następujące wnioski i rekomendacje z PZPWL:

Strefa przyrodnicza – tom I

Wnioski i rekomendacje

1. Kształtowanie zagospodarowania terenów w obszarach chronionych w dostosowaniu do przedmiotu ochrony oraz zgodnie z przepisami w zakresie ochrony przyrody oraz dokumentami nadrzędnymi;
2. Zachowanie integralności obszarów węzłowych i zapewnienie drożności korytarzy wyznaczonych w ramach krajowej sieci ekologicznej, w tym odtworzenie drożności korytarzy ichtiologicznych; kształtowanie systemu przyrodniczego poszczególnych miast i gmin w sposób zapewniający ich spójność i powiązanie z krajową siecią ekologiczną;
3. Ochrona ekosystemów mających znaczenie dla zachowania bioróżnorodności, w tym ekosystemów wodnych, bagiennych, leśnych i łąkowych;
4. Prowadzenie racjonalnego gospodarowania zasobami złóż kopalin oraz kompleksowego wykorzystania, w tym kopalin towarzyszących;
5. Ochrona gleb wysokich klas bonitacyjnych przed zmianą na cele nierolnicze;
6. Ochrona zasobów wód podziemnych GZWP zgodnie z warunkami określonymi dla ich obszarów ochronnych;
7. Zwiększanie retencji zlewni – realizacja obiektów małej retencji, poprawa stosunków wodnych na obszarach rolniczych, retencjonowanie wód opadowych;
8. Wspieranie działań skutkujących poprawą warunków aerosanitarnych;
9. Ograniczenie uciążliwości hałasowych poprzez stosowanie rozwiązań izolacyjnych, biologicznych i technicznych;
10. Poprawa i ochrona rolniczej przestrzeni produkcyjnej ze szczególnym uwzględnieniem gospodarki żywnościowej i wyspecjalizowanej produkcji rolnej;
11. Rozwój przetwórstwa opartego o zasoby leśne oraz doskonalenie integracji funkcjonalnej leśnictwa z przemysłem drzewnym.

Strefa społeczna – tom I

Wnioski i rekomendacje

1. Zwiększenie dostępności do usług medycznych, w tym usług specjalistycznych;
2. Zwiększenie dostępności do usług sportu i rekreacji;
3. Zapewnienie dostępności do placówek edukacyjnych na poziomie przedszkolnym i szkolnym;
4. Prowadzenie działań mających na celu wspieranie kształcenia zawodowego w oparciu o współpracę z sektorem gospodarki;
5. Rewitalizacja obszarów zdegradowanych;
6. Kształtowanie wysokiej jakości przestrzeni publicznych;
7. Rozwój budownictwa mieszkaniowego o odpowiednim standardzie;
8. Rozwój spójnej struktury osadniczej w oparciu o powiązania funkcjonalno-przestrzenne;
9. Rozwój ośrodków usługowych.

Strefa kulturowa – tom I

Wnioski i rekomendacje

1. Zachowanie i ochrona obiektów zabytkowych;

- zamek w Siedlisku;
- 2. Sporządzanie i realizacja lokalnych programów opieki nad zabytkami;
- 3. Objęcie obiektów zabytkowych właściwą ochroną w miejscowych planach zagospodarowania przestrzennego;
- 4. Wspieranie tworzenia parków kulturowych, ustanawiania pomników historii;
- 5. Zachowanie historycznie ukształtowanych układów urbanistycznych, ruralistycznych i przestrzennych;
- 6. Odpowiednie wyeksponowanie obiektów zabytkowych i walorów krajobrazowych, z zachowaniem cech tradycyjnego budownictwa;
- 7. Wykorzystanie walorów dziedzictwa kulturowego w celach turystycznych ze szczególnym uwzględnieniem szlaków kulturowych;
- 8. Zwiększenie dostępności wysokiej jakości oferty kulturalnej.

Strefa ekonomiczno-gospodarcza – tom I

Wnioski i rekomendacje

1. Rozwój i promocja klastrów odpowiadających lokalnej specyfice gospodarczej;
2. Uwzględnienie inwestycji związanych z rozwojem przemysłu wydobywczego;
3. Wspieranie inicjatyw służących zmniejszeniu bezrobocia i zwiększeniu aktywności zawodowej ludności;
4. Rozbudowa infrastruktury turystycznej i kreowanie spójnego wizerunku regionu oraz produktów turystycznych;
5. Poprawa i ochrona rolniczej przestrzeni produkcyjnej ze szczególnym uwzględnieniem gospodarki żywnościowej i wyspecjalizowanej produkcji rolnej;
6. Rozwój przetwórstwa opartego o zasoby leśne oraz doskonalenie integracji funkcjonalnej leśnictwa z przemysłem drzewnym.

Komunikacja i transport – tom I

Wnioski i rekomendacje

1. Poprawa drogowej dostępności komunikacyjnej w zakresie powiązań zewnętrznych i wewnętrznych, w tym budowa i modernizacja sieci dróg krajowych i wojewódzkich;
2. Poprawa bezpieczeństwa ruchu drogowego, w szczególności poprzez budowę obwodnic i działania mające na celu uspokajanie ruchu;
3. Podjęcie działań mających na celu integrację różnych typów transportu ze szczególnym uwzględnieniem węzłów przesiadkowych;
4. Wzrost dostępności transportu publicznego;
5. Modernizacja infrastruktury związanej z obsługą transportu wodnego, zwiększenie wykorzystania dróg wodnych do przewozów towarów oraz w celach turystyczno-rekreacyjnych;
 - Docelowe podniesienie żeglowności międzynarodowej drogi wodnej E30 do Va klasy żeglowności;
 - Budowa przystani żeglugi śródlądowej;
6. Rozwój sieci dróg i szlaków rowerowych oraz propagowanie roweru jako środka codziennej komunikacji;
 - Utworzenie Odrzańskiej Drogi Rowerowej.

Infrastruktura techniczna – tom I

Wnioski i rekomendacje

1. Uzbrojenie terenów inwestycyjnych w niezbędną infrastrukturę techniczną;
2. Rozbudowa infrastruktury wodociągowej i kanalizacyjnej;
3. Uwzględnienie nowych terenów przeznaczonych do zabudowy w zakresie rozbudowy sieci wodociągowej i kanalizacyjnej;
4. Podjęcie działań mających na celu poprawę efektywności energetycznej;
5. Zapewnienie bezpieczeństwa energetycznego poprzez budowę oraz modernizację sieci elektroenergetycznych i gazowych;
6. Rozwój społeczeństwa informacyjnego poprzez budowę oraz modernizację infrastruktury teleinformatycznej;

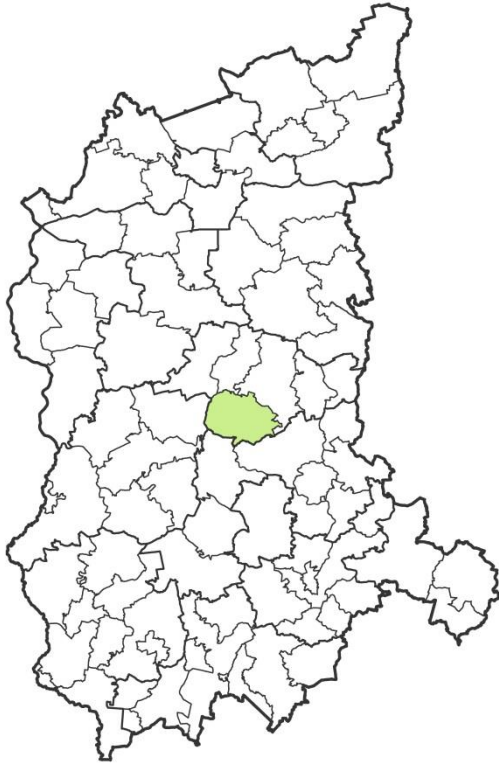
7. Upowszechnienie i promocja technologii informacyjnych;
8. Podjęcie działań mających na celu usunięcie azbestu i wyrobów zawierających azbest;
9. Wzrost wykorzystania OZE poprzez generację rozproszoną;
10. Wyznaczanie obszarów z dopuszczeniem lokalizacji instalacji wykorzystujących odnawialne źródła energii o mocy powyżej 100 kW.

Strefa obronności i bezpieczeństwa – tom I

Wnioski i rekomendacje

1. Utrzymanie, rozbudowa i integracja sieci zarządzania kryzysowego i ratownictwa;
2. Przeciwdziałanie zagrożeniu powodziowemu oraz uwzględnienie stref zagrożenia powodziowego.

Nazwa gminy	SKAPE
Typ jednostki samorządu terytorialnego	gmina wiejska
Powiat	świebodziński
Powierzchnia	182 km²
Liczba mieszkańców	5 116



1. OBSZARY FUNKCJONALNE

Gmina Skape należy do następujących obszarów funkcjonalnych:

- wiejskie obszary funkcjonalne wymagające wsparcia procesów rozwojowych;
- obszary cenne przyrodniczo;
- obszary ochrony krajobrazów kulturowych;
- obszary ochrony i kształtowania zasobów wodnych;
- obszary ochrony strategicznych złóż kopalin;
- obszary o najniższym stopniu rozwoju i pogarszających się perspektywach rozwojowych;
- obszary przygraniczne (strefa III).

2. INWESTYCJE CELU PUBLICZNEGO

W PZPWL, zgodnie z art. 39 ust. 5 ustawy z dnia 27 marca 2003 r. o planowaniu i zagospodarowaniu przestrzennym (Dz. U. z 2017 r., poz. 1073 z późn. zm.), uwzględniono inwestycje celu publicznego o znaczeniu ponadlokalnym, ustalone w dokumentach przyjętych przez Sejm Rzeczypospolitej Polskiej, Radę Ministrów, właściwego ministra lub sejmik województwa. W granicach gminy Skape znalazły się następujące inwestycje celu publicznego o znaczeniu ponadlokalnym:

Inwestycje celu publicznego o znaczeniu ponadlokalnym w zakresie systemu przyrodniczego – tom I

Nazwa inwestycji	Dokumenty źródłowe
<ol style="list-style-type: none"> 1. Działania udrażniające w zakresie potrzeb przywracania ciągłości morfologicznej cieków województwa lubuskiego (rz. Ołobok) 2. Osiągnięcie właściwego stanu ochrony lub jego poprawę w odniesieniu do typów siedlisk przyrodniczych i gatunków o znaczeniu priorytetowym występujących w obszarach Natura 2000, które wymagają ochrony czynnej 3. Poprawa lub osiągnięcie właściwego stanu ochrony w odniesieniu do pozostałych typów siedlisk przyrodniczych i gatunków występujących w obszarach Natura 2000 	<ul style="list-style-type: none"> • Program udrożnienia wód płynących dla celów rybactwa w województwie lubuskim na lata 2005–2020 • Program Operacyjny Infrastruktura i Środowisko 2014–2020 • Priorytetowe Ramy Działań dla sieci Natura 2000 na Wieloletni Program Finansowania UE w latach 2014–2020 • Program Operacyjny Infrastruktura i Środowisko 2014–2020 • Priorytetowe Ramy Działań dla sieci Natura 2000 na Wieloletni Program Finansowania UE w latach 2014–2020

Investycje celu publicznego o znaczeniu ponadlokalnym w zakresie społeczno-gospodarczym – tom I

1. brak

Investycje celu publicznego o znaczeniu ponadlokalnym w zakresie dziedzictwa kulturowego i turystyki – tom I

Nazwa inwestycji	Dokumenty źródłowe
1. Budowa ścieżki pieszo-rowerowej łączącej trasy turystyczne MRU w Boryszynie i Pniewie	<ul style="list-style-type: none"> Program Rozwoju Lubuskiej Turystyki do 2020 roku

Investycje celu publicznego o znaczeniu ponadlokalnym w zakresie komunikacji i transportu – tom I

Nazwa inwestycji	Dokumenty źródłowe
1. Budowa nowego mostu wraz z korektą niebezpiecznego łuku, DW276 Krosno Odrzańskie – Świebodzin, m. Przetocznicza	<ul style="list-style-type: none"> Plan inwestycji priorytetowych planowanych do realizacji na drogach wojewódzkich w ramach RPO – Lubuskie 2020 – lista podstawowa Wieloletnia Prognoza Finansowa Województwa Lubuskiego na lata 2017–2029 Program Rozwoju Transportu Województwa Lubuskiego

Investycje celu publicznego o znaczeniu ponadlokalnym w zakresie infrastruktury technicznej – tom I

Nazwa inwestycji	Dokumenty źródłowe
1. Modernizacja oczyszczalni ścieków w Ciborzu	<ul style="list-style-type: none"> V Aktualizacja Krajowego Programu Oczyszczania Ścieków Komunalnych

Investycje celu publicznego o znaczeniu ponadlokalnym w zakresie obronności i bezpieczeństwa – tom I

Nazwa inwestycji	Dokumenty źródłowe
1. Odtwarzanie retencji dolin rzek. Opracowanie programu możliwości i efektywności rozstawu lub likwidacji wałów przeciwpowodziowych w regionie wodnym	<ul style="list-style-type: none"> Plan zarządzania ryzykiem powodziowym dla obszaru dorzecza Odry (2016)
2. Renaturyzacja koryt cieków i ich brzegów. Opracowanie szczegółowej koncepcji możliwości renaturyzacji dolin rzecznych w regionie wodnym	<ul style="list-style-type: none"> Plan zarządzania ryzykiem powodziowym dla obszaru dorzecza Odry (2016)

3. POZOSTAŁE ZADANIA O ZNACZENIU PONADLOKALNYM

Część ustaleń w dokumentach przyjętych przez Sejm Rzeczypospolitej Polskiej, Radę Ministrów, właściwego ministra lub sejmik województwa nie stanowi inwestycji celu publicznego w rozumieniu ustawy z dnia 21 sierpnia 1997 r. o gospodarce nieruchomościami (Dz. U. z 2018 r. poz. 121). Zadania te są istotne dla rozwoju województwa lubuskiego oraz są zbieżne z zadaniami samorządu województwa wynikającymi z ustaleń ustawy z dnia 5 czerwca 1998 r. o samorządzie województwa (Dz. U. z 2017 r. poz. 2096 z późn. zm.). W gminie Skąpe są to:

Zadania w zakresie systemu przyrodniczego – tom I

Nazwa zadania	Dokumenty źródłowe
1. Działania na rzecz zapewnienia korzyści ekosystemowych Natury 2000, w szczególności w kwestii łagodzenia skutków zmian klimatycznych oraz adaptacji do zmian klimatu	<ul style="list-style-type: none"> Program Operacyjny Infrastruktura i Środowisko 2014–2020 Priorytetowe Ramy Działań dla sieci Natura 2000 na Wieloletni Program Finansowania UE w latach 2014–2020
2. Działania na rzecz promocji zrównoważonej turystyki	<ul style="list-style-type: none"> Program Operacyjny Infrastruktura i Środowisko 2014–

i zielonych miejsc pracy na terenach obszarów Natura 2000 oraz na rzecz promocji innowacyjnych rozwiązań związanych z siecią Natura 2000	2020 • Priorytetowe Ramy Działań dla sieci Natura 2000 na Wieloletni Program Finansowania UE w latach 2014–2020
--	--

Zadania w zakresie społeczno-gospodarczym – tom I

Nazwa zadania	Dokumenty źródłowe
<ol style="list-style-type: none"> Przebudowa boiska sportowego w Ołoboku wraz z remontem szatni Utworzenie oddziału dla osób z podwójną diagnozą na bazie istniejącego Całodobowego Oddziału Rehabilitacji dla Uzależnionych od Substancji Psychoaktywnych dla Dzieci i Młodzieży w Wojewódzkim Szpitalu Specjalistycznym dla Nerwowo i Psychiczenie Chorych w Ciborzu 	<ul style="list-style-type: none"> Program Rozwoju Bazy Sportowej Województwa Lubuskiego Na Lata 2016–2018 Kierunki rozwoju lecznictwa w zakresie opieki nad matką i dzieckiem w województwie lubuskim

Zadania w zakresie dziedzictwa kulturowego i turystyki – tom I

Nazwa zadania	Dokumenty źródłowe
<ol style="list-style-type: none"> Stworzenie infrastruktury na potrzeby obsługi ruchu turystycznego na obszarze MRU związanego z trasami turystycznymi zlokalizowanymi na terenie gmin: Czerwieńsk, Skąpe, Lubrza oraz Bledzew 	<ul style="list-style-type: none"> Program Rozwoju Lubuskiej Turystyki do 2020 roku

Zadania w zakresie komunikacji i transportu – tom I

- brak*

Zadania w zakresie infrastruktury technicznej – tom I

Nazwa zadania	Dokumenty źródłowe
<ol style="list-style-type: none"> Budowa kanalizacji sanitarnej w miejscowości Pałck wraz z przesyłem do miejscowości Skąpe 	<ul style="list-style-type: none"> V Aktualizacja Krajowego Programu Oczyszczania Ścieków Komunalnych

Zadania w zakresie obronności i bezpieczeństwa – tom I

- brak*

4. WNIOSKI I REKOMENDACJE Z PZPWL

Ustalenia PZPWL należy uwzględnić w gminnych opracowaniach planistycznych, szczególnie w studiach uwarunkowań i kierunków zagospodarowania przestrzennego gmin. Dla gminy Skąpe sformułowano następujące wnioski i rekomendacje z PZPWL:

Strefa przyrodnicza – tom I

Wnioski i rekomendacje

- Kształtowanie zagospodarowania terenów w obszarach chronionych w dostosowaniu do przedmiotu ochrony oraz zgodnie z przepisami w zakresie ochrony przyrody oraz dokumentami nadrzędnymi;
- Zachowanie integralności obszarów węzłowych i zapewnienie drożności korytarzy wyznaczonych w ramach krajowej sieci ekologicznej, w tym odtworzenie drożności korytarzy ichtiologicznych; kształtowanie systemu przyrodniczego poszczególnych miast i gmin w sposób zapewniający ich spójność i powiązanie z krajową siecią ekologiczną;

3. Ochrona ekosystemów mających znaczenie dla zachowania bioróżnorodności, w tym ekosystemów wodnych, bagiennych, leśnych i łąkowych;
4. Prowadzenie racjonalnego gospodarowania zasobami złóż kopalin oraz kompleksowego wykorzystania, w tym kopalin towarzyszących;
5. Ochrona zasobów wód podziemnych GZWP zgodnie z warunkami określonymi dla ich obszarów ochronnych;
6. Zwiększanie retencji zlewni – realizacja obiektów małej retencji, poprawa stosunków wodnych na obszarach rolniczych, retencionowanie wód opadowych;
7. Wspieranie działań skutkujących poprawą warunków aerosanitarnych;
8. Ograniczenie uciążliwości hałasowych poprzez stosowanie rozwiązań izolacyjnych, biologicznych i technicznych;
9. Poprawa i ochrona rolniczej przestrzeni produkcyjnej ze szczególnym uwzględnieniem gospodarki żywnościowej i wyspecjalizowanej produkcji rolnej;
10. Rozwój przetwórstwa opartego o zasoby leśne oraz doskonalenie integracji funkcjonalnej leśnictwa z przemysłem drzewnym.

Strefa społeczna – tom I

Wnioski i rekomendacje

1. Zwiększenie dostępności do usług medycznych, w tym usług specjalistycznych;
2. Zwiększenie dostępności do usług sportu i rekreacji;
3. Zapewnienie dostępności do placówek edukacyjnych na poziomie przedszkolnym i szkolnym;
4. Prowadzenie działań mających na celu wspieranie kształcenia zawodowego w oparciu o współpracę z sektorem gospodarki;
5. Rewitalizacja obszarów zdegradowanych;
6. Kształtowanie wysokiej jakości przestrzeni publicznych;
7. Rozwój budownictwa mieszkaniowego o odpowiednim standardzie;
8. Rozwój spójnej struktury osadniczej w oparciu o powiązania funkcjonalno-przestrzenne;
9. Rozwój ośrodków usługowych.

Strefa kulturowa – tom I

Wnioski i rekomendacje

1. Zachowanie i ochrona obiektów zabytkowych;
2. Sporządzanie i realizacja lokalnych programów opieki nad zabytkami;
3. Objęcie obiektów zabytkowych właściwą ochroną w miejscowych planach zagospodarowania przestrzennego;
4. Wspieranie tworzenia parków kulturowych, ustanawiania pomników historii;
 - zespół fortyfikacji Międzyrzeckiego Rejonu Umocnionego;
5. Zachowanie historycznie ukształtowanych układów urbanistycznych, ruralistycznych i przestrzennych;
 - zespół ruralistyczny – Łąkie;
6. Odpowiednie wyeksponowanie obiektów zabytkowych i walorów krajobrazowych, z zachowaniem cech tradycyjnego budownictwa;
7. Wykorzystanie walorów dziedzictwa kulturowego w celach turystycznych ze szczególnym uwzględnieniem szlaków kulturowych;
8. Zwiększenie dostępności wysokiej jakości oferty kulturalnej.

Strefa ekonomiczno-gospodarcza – tom I

Wnioski i rekomendacje

1. Rozwój i promocja klastrów odpowiadających lokalnej specyfice gospodarczej;
2. Uwzględnienie inwestycji związanych z rozwojem przemysłu wydobywczego;
3. Wspieranie inicjatyw służących zmniejszeniu bezrobocia i zwiększeniu aktywności zawodowej ludności;
4. Rozbudowa infrastruktury turystycznej i kreowanie spójnego wizerunku regionu oraz produktów turystycznych;
5. Poprawa i ochrona rolniczej przestrzeni produkcyjnej ze szczególnym uwzględnieniem gospodarki żywnościowej i wyspecjalizowanej produkcji rolnej;
6. Rozwój przetwórstwa opartego o zasoby leśne oraz doskonalenie integracji funkcjonalnej leśnictwa z przemysłem drzewnym.

Komunikacja i transport – tom I

Wnioski i rekomendacje

1. Poprawa drogowej dostępności komunikacyjnej w zakresie powiązań zewnętrznych i wewnętrznych, w tym budowa i modernizacja sieci dróg krajowych i wojewódzkich ze szczególnym uwzględnieniem sieci TEN-T;
2. Poprawa bezpieczeństwa ruchu drogowego, w szczególności poprzez budowę obwodnic i działania mające na celu uspokajanie ruchu;
3. Podjęcie działań mających na celu integrację różnych typów transportu ze szczególnym uwzględnieniem węzłów przesiadkowych;
4. Wzrost dostępności transportu publicznego;
5. Rozwój sieci dróg i szlaków rowerowych oraz propagowanie roweru jako środka codziennej komunikacji.

Infrastruktura techniczna – tom I

Wnioski i rekomendacje

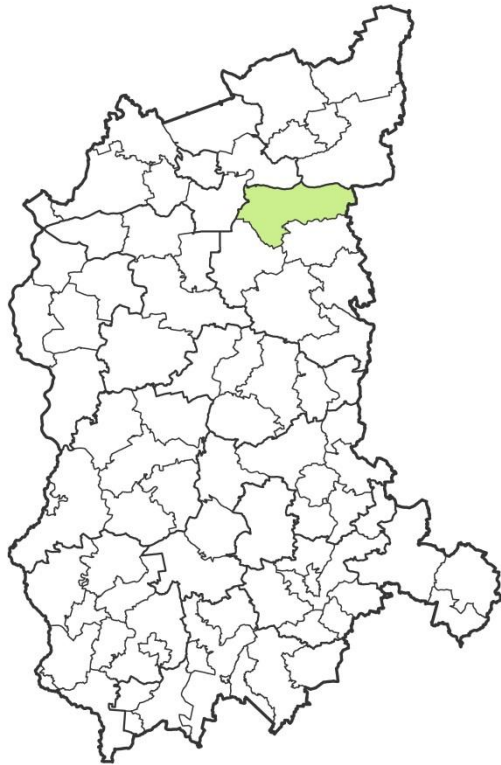
1. Uzbrojenie terenów inwestycyjnych w niezbędną infrastrukturę techniczną;
2. Rozbudowa infrastruktury wodociągowej i kanalizacyjnej;
3. Uwzględnienie nowych terenów przeznaczonych do zabudowy w zakresie rozbudowy sieci wodociągowej i kanalizacyjnej;
4. Podjęcie działań mających na celu poprawę efektywności energetycznej;
5. Zapewnienie bezpieczeństwa energetycznego poprzez budowę oraz modernizację sieci elektroenergetycznych i gazowych;
6. Rozwój społeczeństwa informacyjnego poprzez budowę oraz modernizację infrastruktury teleinformatycznej;
7. Upowszechnienie i promocja technologii informacyjnych;
8. Podjęcie działań mających na celu usunięcie azbestu i wyrobów zawierających azbest;
9. Wzrost wykorzystania OZE poprzez generację rozproszoną;
10. Wyznaczanie obszarów z dopuszczeniem lokalizacji instalacji wykorzystujących odnawialne źródła energii o mocy powyżej 100 kW.

Strefa obronności i bezpieczeństwa – tom I

Wnioski i rekomendacje

1. Utrzymanie, rozbudowa i integracja sieci zarządzania kryzysowego i ratownictwa.

Nazwa gminy	SKWIERZYNA
Typ jednostki samorządu terytorialnego	gmina miejsko-wiejska
Powiat	międzyrzecki
Powierzchnia	285 km²
Liczba mieszkańców	12 303



1. OBSZARY FUNKCJONALNE

Gmina Skwierzyna należy do następujących obszarów funkcjonalnych:

- miejski obszar funkcjonalny ośrodka lokalnego Skwierzyna;
- wiejskie obszary funkcjonalne wymagające wsparcia procesów rozwojowych;
- tereny zamknięte;
- obszary narażone na niebezpieczeństwo powodzi w skali dorzeczy;
- obszary cenne przyrodniczo;
- obszary ochrony krajobrazów kulturowych;
- obszary ochrony i kształtowania zasobów wodnych;
- obszary ochrony strategicznych złóż kopalin;
- obszary o najniższym stopniu rozwoju i pogarszających się perspektywach rozwojowych;
- miasta i inne obszary tracące dotychczasowe funkcje społeczno-gospodarcze;
- obszary o najniższym poziomie dostępu do dóbr i usług warunkujących możliwości rozwojowe;
- obszary przygraniczne (strefa III);
- obszar Krainy Warty i Noteci (KOTURED).

2. INWESTYCJE CELU PUBLICZNEGO

W PZPW, zgodnie z art. 39 ust. 5 ustawy z dnia 27 marca 2003 r. o planowaniu i zagospodarowaniu przestrzennym (Dz. U. z 2017 r., poz. 1073 z późn. zm.), uwzględniono inwestycje celu publicznego o znaczeniu ponadlokalnym, ustalone w dokumentach przyjętych przez Sejm Rzeczypospolitej Polskiej, Radę Ministrów, właściwego ministra lub sejmik województwa. W granicach gminy Skwierzyna znalazły się następujące inwestycje celu publicznego o znaczeniu ponadlokalnym:

Inwestycje celu publicznego o znaczeniu ponadlokalnym w zakresie systemu przyrodniczego – tom I

Nazwa inwestycji	Dokumenty źródłowe
<ol style="list-style-type: none"> 1. Osiągnięcie właściwego stanu ochrony lub jego poprawę w odniesieniu do typów siedlisk przyrodniczych i gatunków o znaczeniu priorytetowym występujących w obszarach Natura 2000, które wymagają ochrony czynnej 2. Poprawa lub osiągnięcie właściwego stanu ochrony w odniesieniu do pozostałych typów siedlisk przyrodniczych i gatunków występujących w obszarach Natura 2000 	<ul style="list-style-type: none"> • Program Operacyjny Infrastruktura i Środowisko 2014–2020 • Priorytetowe Ramy Działań dla sieci Natura 2000 na Wieloletni Program Finansowania UE w latach 2014–2020 • Program Operacyjny Infrastruktura i Środowisko 2014–2020 • Priorytetowe Ramy Działań dla sieci Natura 2000 na Wieloletni Program Finansowania UE w latach 2014–2020

Investycje celu publicznego o znaczeniu ponadlokalnym w zakresie społeczno-gospodarczym – tom I

Nazwa inwestycji	Dokumenty źródłowe
1. Modernizacja szpitali w Międzyrzeczu oraz Skwierzynie	<ul style="list-style-type: none"> • Kontrakt Lubuski

Investycje celu publicznego o znaczeniu ponadlokalnym w zakresie dziedzictwa kulturowego i turystyki – tom I

1. brak

Investycje celu publicznego o znaczeniu ponadlokalnym w zakresie komunikacji i transportu – tom I

Nazwa inwestycji	Dokumenty źródłowe
1. Modernizacja DK24	<ul style="list-style-type: none"> • Strategia Rozwoju Województwa Lubuskiego 2020
2. Rozbudowa DW159 (Skwierzyna – DW158)	<ul style="list-style-type: none"> • Plan inwestycji priorytetowych planowanych do realizacji na drogach wojewódzkich w ramach RPO – Lubuskie 2020 – lista podstawowa • Program Rozwoju Transportu Województwa Lubuskiego
3. Przebudowa DW159 w km 11+900 do km 12+305 wraz z mostem nad terenem zalewowym rz. Warty w Skwierzynie (estakada)	<ul style="list-style-type: none"> • Plan inwestycji priorytetowych planowanych do realizacji na drogach wojewódzkich w ramach RPO – Lubuskie 2020 – lista podstawowa • Wieloletnia Prognoza Finansowa Województwa Lubuskiego na lata 2017–2029 • Program Rozwoju Transportu Województwa Lubuskiego
4. Przebudowa DW159 w ciągu ul. Mostowej w m. Skwierzyna od km 11+790,00 do km 13+928.78	<ul style="list-style-type: none"> • Plan inwestycji priorytetowych planowanych do realizacji na drogach wojewódzkich w ramach RPO – Lubuskie 2020 – lista zadań rezerwowych • Program Rozwoju Transportu Województwa Lubuskiego

Investycje celu publicznego o znaczeniu ponadlokalnym w zakresie infrastruktury technicznej – tom I

Nazwa inwestycji	Dokumenty źródłowe
1. Budowa linii dwutorowej WN-110 kV stanowiącej zasilanie projektowanej stacji GPZ Skwierzyna II jako wcięcie w przebudowywany ciąg liniowy	<ul style="list-style-type: none"> • Plan rozwoju ENEA Operator Sp. z o.o. na lata 2014-2019 • Plan rozwoju ENEA Operator Sp. z o.o. na lata 2017-2022

Investycje celu publicznego o znaczeniu ponadlokalnym w zakresie obronności i bezpieczeństwa – tom I

Nazwa inwestycji	Dokumenty źródłowe
1. Zakup sprzętu do monitorowania obiektów ochrony przeciwpowodziowej województwa lubuskiego	<ul style="list-style-type: none"> • Wieloletnia Prognoza Finansowa Województwa Lubuskiego na lata 2017–2029
2. Budowa przepompowni Skwierzynka	<ul style="list-style-type: none"> • Regionalny Program Operacyjny – Lubuskie 2020 • Plan inwestycji planowanych do realizacji w zakresie melioracji wodnych podstawowych w ramach nowej perspektywy finansowej 2014–2020
3. Ochrona/zwiększanie retencji leśnej w zlewni. Opracowanie szczegółowej analizy i projektu możliwości zwiększenia retencji leśnej w powiązaniu z Kompleksowym projektem adaptacji lasów i leśnictwa do zmian klimatu – mała retencja oraz przeciwdziałanie erozji wodnej na terenach nizinnych	<ul style="list-style-type: none"> • Plan zarządzania ryzykiem powodziowym dla obszaru dorzecza Odry (2016)
4. Odtwarzanie retencji dolin rzek. Opracowanie	<ul style="list-style-type: none"> • Plan zarządzania ryzykiem powodziowym dla obszaru

<p>programu możliwości i efektywności rozstawu lub likwidacji wałów przeciwpowodziowych w regionie wodnym</p> <p>5. Modernizacja konstrukcji istniejących budynków i budowa nowych o konstrukcjach odpornych na zalanie. Uszczelnianie budynków, stosowanie materiałów wodoodpornych. Trwałe zabezpieczenie terenu wokół budynków. Identyfikacja i sporządzenie wyceny działań modernizacyjnych wraz z opracowaniem programu dopłat dla właścicieli budynków przeznaczonych do umocnienia w obszarze zagrożenia powodzią o Q1%</p> <p>6. Modernizacja konstrukcji istniejących budynków i budowa nowych o konstrukcjach odpornych na zalanie. Uszczelnianie budynków, stosowanie materiałów wodoodpornych. Trwałe zabezpieczenie terenu wokół budynków. Wdrożenie i realizacja programu dopłat dla właścicieli budynków przeznaczonych do umocnienia w obszarze zagrożenia powodzią o Q1%</p> <p>7. Wykup gruntów i budynków. Opracowanie programu wykupów i przesiedleń na terenach szczególnie zagrożonych powodzią</p> <p>8. Budowa i usprawnienie lokalnych systemów ostrzegania przed powodzią. Wprowadzenie Elektronicznego Systemu Ostrzegania Powodziowego</p>	<p>dorzecza Odry (2016)</p> <ul style="list-style-type: none"> • Plan zarządzania ryzykiem powodziowym dla obszaru dorzecza Odry (2016) • Plan zarządzania ryzykiem powodziowym dla obszaru dorzecza Odry (2016) • Plan zarządzania ryzykiem powodziowym dla obszaru dorzecza Odry (2016) • Plan zarządzania ryzykiem powodziowym dla obszaru dorzecza Odry (2016)
--	--

3. POZOSTAŁE ZADANIA O ZNACZENIU PONADLOKALNYM

Część ustaleń w dokumentach przyjętych przez Sejm Rzeczypospolitej Polskiej, Radę Ministrów, właściwego ministra lub sejmik województwa nie stanowi inwestycji celu publicznego w rozumieniu ustawy z dnia 21 sierpnia 1997 r. o gospodarce nieruchomościami (Dz. U. z 2018 r. poz. 121). Zadania te są istotne dla rozwoju województwa lubuskiego oraz są zbieżne z zadaniami samorządu województwa wynikającymi z ustaleń ustawy z dnia 5 czerwca 1998 r. o samorządzie województwa (Dz. U. z 2017 r. poz. 2096 z późn. zm.). W gminie Skwierzyna są to:

Zadania w zakresie systemu przyrodniczego – tom I

Nazwa zadania	Dokumenty źródłowe
<p>1. Działania na rzecz zapewnienia korzyści ekosystemowych Natury 2000, w szczególności w kwestii łagodzenia skutków zmian klimatycznych oraz adaptacji do zmian klimatu</p>	<ul style="list-style-type: none"> • Program Operacyjny Infrastruktura i Środowisko 2014–2020 • Priorytetowe Ramy Działań dla sieci Natura 2000 na Wieloletni Program Finansowania UE w latach 2014–2020
<p>2. Działania na rzecz promocji zrównoważonej turystyki i zielonych miejsc pracy na terenach obszarów Natura 2000 oraz na rzecz promocji innowacyjnych rozwiązań związanych z siecią Natura 2000</p>	<ul style="list-style-type: none"> • Program Operacyjny Infrastruktura i Środowisko 2014–2020 • Priorytetowe Ramy Działań dla sieci Natura 2000 na Wieloletni Program Finansowania UE w latach 2014–2020

Zadania w zakresie społeczno-gospodarczym – tom I

Nazwa zadania	Dokumenty źródłowe
<p>1. Tworzenie terenów inwestycyjnych</p> <p>2. Remont sali gimnastycznej przy Gimnazjum im. Władysława Jagiełły w Skwierzynie</p>	<ul style="list-style-type: none"> • Kontrakt Lubuski • Program Rozwoju Bazy Sportowej Województwa Lubuskiego Na Lata 2016–2018

Zadania w zakresie dziedzictwa kulturowego i turystyki – tom I

1. brak

Zadania w zakresie komunikacji i transportu – tom I

Nazwa zadania	Dokumenty źródłowe
<ol style="list-style-type: none"> 1. Świadczenie usług publicznych w zakresie kolejowych przewozów pasażerskich – organizowanie i zarządzanie publicznym transportem zbiorowym 2. Stworzenie regionalnego planu rozwoju infrastruktury turystycznej dróg wodnych 	<ul style="list-style-type: none"> • Wieloletnia Prognoza Finansowa Województwa Lubuskiego na lata 2017–2029 • Program Rozwoju Lubuskiej Turystyki do 2020 roku

Zadania w zakresie infrastruktury technicznej – tom I

Nazwa zadania	Dokumenty źródłowe
<ol style="list-style-type: none"> 1. Budowa sieci kanalizacyjnej 	<ul style="list-style-type: none"> • V Aktualizacja Krajowego Programu Oczyszczania Ścieków Komunalnych

Zadania w zakresie obronności i bezpieczeństwa – tom I

1. brak

4. WNIOSKI I REKOMENDACJE Z PZPWL

Ustalenia PZPWL należy uwzględnić w gminnych opracowaniach planistycznych, szczególnie w studiach uwarunkowań i kierunków zagospodarowania przestrzennego gmin. Dla gminy Skwierzyna sformułowano następujące wnioski i rekomendacje z PZPWL:

Strefa przyrodnicza – tom I

Wnioski i rekomendacje

1. Kształtowanie zagospodarowania terenów w obszarach chronionych w dostosowaniu do przedmiotu ochrony oraz zgodnie z przepisami w zakresie ochrony przyrody oraz dokumentami nadrzędnymi;
2. Zachowanie integralności obszarów węzłowych i zapewnienie drożności korytarzy wyznaczonych w ramach krajowej sieci ekologicznej, w tym odtworzenie drożności korytarzy ichtiologicznych; kształtowanie systemu przyrodniczego poszczególnych miast i gmin w sposób zapewniający ich spójność i powiązanie z krajową siecią ekologiczną;
3. Ochrona ekosystemów mających znaczenie dla zachowania bioróżnorodności, w tym ekosystemów wodnych, bagiennych, leśnych i łąkowych;
4. Prowadzenie racjonalnego gospodarowania zasobami złóż kopalin oraz kompleksowego wykorzystania, w tym kopalin towarzyszących;
5. Ochrona zasobów wód podziemnych GZWP zgodnie z warunkami określonymi dla ich obszarów ochronnych;
6. Zwiększanie retencji zlewni – realizacja obiektów małej retencji, poprawa stosunków wodnych na obszarach rolniczych, retencjonowanie wód opadowych;
7. Wspieranie działań skutkujących poprawą warunków aerosanitarnych;
8. Ograniczenie uciążliwości hałasowych poprzez stosowanie rozwiązań izolacyjnych, biologicznych i technicznych;
9. Poprawa i ochrona rolniczej przestrzeni produkcyjnej ze szczególnym uwzględnieniem gospodarki żywnościowej i wyspecjalizowanej produkcji rolnej;
10. Rozwój przetwórstwa opartego o zasoby leśne oraz doskonalenie integracji funkcjonalnej leśnictwa z przemysłem drzewnym.

Strefa społeczna – tom I

Wnioski i rekomendacje

1. Zwiększenie dostępności do usług medycznych, w tym usług specjalistycznych;
2. Zwiększenie dostępności do usług sportu i rekreacji;
3. Zapewnienie dostępności do placówek edukacyjnych na poziomie przedszkolnym i szkolnym;
4. Prowadzenie działań mających na celu wspieranie kształcenia zawodowego w oparciu o współpracę z sektorem gospodarki;
5. Rewitalizacja obszarów zdegradowanych;
6. Kształtowanie wysokiej jakości przestrzeni publicznych;
7. Rozwój budownictwa mieszkaniowego o odpowiednim standardzie;
8. Rozwój spójnej struktury osadniczej w oparciu o powiązania funkcjonalno-przestrzenne;
9. Rozwój ośrodków usługowych.

Strefa kulturowa – tom I

Wnioski i rekomendacje

1. Zachowanie i ochrona obiektów zabytkowych;
 - kościół św. Mikołaja w Skwierzynie;
2. Sporządzanie i realizacja lokalnych programów opieki nad zabytkami;
3. Objęcie obiektów zabytkowych właściwą ochroną w miejscowych planach zagospodarowania przestrzennego;
4. Wspieranie tworzenia parków kulturowych, ustanawiania pomników historii;
5. Zachowanie historycznie ukształtowanych układów urbanistycznych, ruralistycznych i przestrzennych;
6. Odpowiednie wyekspozowanie obiektów zabytkowych i walorów krajobrazowych, z zachowaniem cech tradycyjnego budownictwa;
7. Wykorzystanie walorów dziedzictwa kulturowego w celach turystycznych ze szczególnym uwzględnieniem szlaków kulturowych;
8. Zwiększenie dostępności wysokiej jakości oferty kulturalnej.

Strefa ekonomiczno-gospodarcza – tom I

Wnioski i rekomendacje

1. Rozwój stref ekonomicznych i gospodarczych oraz wspieranie powstawania i działalności parków naukowo-technologicznych i przemysłowych, centrów transferu technologii, ośrodków strefy B+R oraz inkubatorów przedsiębiorczości;
2. Rozwój i promocja klastrów odpowiadających lokalnej specyfice gospodarczej;
3. Uwzględnienie inwestycji związanych z rozwojem przemysłu wydobywczego;
4. Wspieranie inicjatyw służących zmniejszeniu bezrobocia i zwiększeniu aktywności zawodowej ludności;
5. Rozbudowa infrastruktury turystycznej i kreowanie spójnego wizerunku regionu oraz produktów turystycznych;
6. Poprawa i ochrona rolniczej przestrzeni produkcyjnej ze szczególnym uwzględnieniem gospodarki żywnościowej i wyspecjalizowanej produkcji rolnej;
7. Rozwój przetwórstwa opartego o zasoby leśne oraz doskonalenie integracji funkcjonalnej leśnictwa z przemysłem drzewnym.

Komunikacja i transport – tom I

Wnioski i rekomendacje

1. Poprawa drogowej dostępności komunikacyjnej w zakresie powiązań zewnętrznych i wewnętrznych, w tym budowa i modernizacja sieci dróg krajowych i wojewódzkich ze szczególnym uwzględnieniem sieci TEN-T;
2. Poprawa bezpieczeństwa ruchu drogowego, w szczególności poprzez budowę obwodnic i działania mające na celu uspokojenie ruchu;

3. Uwzględnienie inwestycji związanych z modernizacją linii kolejowych o znaczeniu lokalnym i ponadlokalnym;
4. Podjęcie działań mających na celu integrację różnych typów transportu ze szczególnym uwzględnieniem węzłów przesiadkowych;
 - Wykształcenie węzła komunikacyjnego o znaczeniu regionalnym;
 - Utworzenie parkingów park&ride przy stacjach i przystankach kolejowych;
5. Wzrost dostępności transportu publicznego;
6. Zwiększenie wykorzystywania transportu kombinowanego do przewozu towarów;
7. Modernizacja infrastruktury związanej z obsługą transportu wodnego, zwiększenie wykorzystania dróg wodnych do przewozów towarów oraz w celach turystyczno-rekreacyjnych;
 - Docelowe podniesienie żeglowności projektowanych Warty na odcinku od granicy województwa do ujścia Noteci do II klasy żeglowności;
8. Rozwój sieci dróg i szlaków rowerowych oraz propagowanie roweru jako środka codziennej komunikacji;
 - Utworzenie szlaku rowerowego w śladzie zamkniętej linii kolejowej nr 430.

Infrastruktura techniczna – tom I

Wnioski i rekomendacje

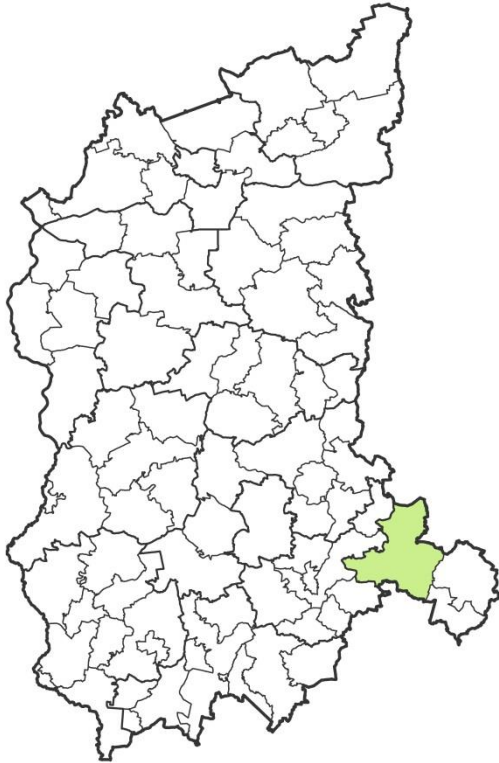
1. Uzbrojenie terenów inwestycyjnych w niezbędną infrastrukturę techniczną;
2. Zabezpieczenie rezerw terenowych pod infrastrukturę techniczną, w szczególności linie elektroenergetyczne wysokich i najwyższych napięć oraz gazociągi wysokiego ciśnienia;
3. Rozbudowa infrastruktury wodociągowej i kanalizacyjnej;
4. Uwzględnienie nowych terenów przeznaczonych do zabudowy w zakresie rozbudowy sieci wodociągowej i kanalizacyjnej;
5. Podjęcie działań mających na celu poprawę efektywności energetycznej;
6. Zapewnienie bezpieczeństwa energetycznego poprzez budowę oraz modernizację sieci elektroenergetycznych i gazowych;
 - budowa GPZ Skwierzyna II;
 - budowa linii WN 110 kV stanowiącej zasilenie projektowanego GPZ Skwierzyna II poprzez wcięcie w przebudowywany ciąg liniowy GPZ Międzychód – GPZ Skwierzyna – SE Gorzów;
7. Rozwój społeczeństwa informacyjnego poprzez budowę oraz modernizację infrastruktury teleinformatycznej;
8. Upowszechnienie i promocja technologii informacyjnych;
9. Podjęcie działań mających na celu usunięcie azbestu i wyrobów zawierających azbest;
10. Wzrost wykorzystania OZE poprzez generację rozproszoną;
11. Wyznaczanie obszarów z dopuszczeniem lokalizacji instalacji wykorzystujących odnawialne źródła energii o mocy powyżej 100 kW.

Strefa obronności i bezpieczeństwa – tom I

Wnioski i rekomendacje

1. Uwzględnienie stref ochronnych wokół terenów zamkniętych, lotnisk oraz dróg międzypolygonowych;
2. Utrzymanie, rozbudowa i integracja sieci zarządzania kryzysowego i ratownictwa;
3. Przeciwdziałanie zagrożeniu powodziowemu oraz uwzględnienie stref zagrożenia powodziowego.

Nazwa gminy	SŁAWA
Typ jednostki samorządu terytorialnego	gmina miejsko-wiejska
Powiat	wschowski
Powierzchnia	327 km²
Liczba mieszkańców	12 688



1. OBSZARY FUNKCJONALNE

Gmina Sława należy do następujących obszarów funkcjonalnych:

- wiejskie obszary funkcjonalne wymagające wsparcia procesów rozwojowych;
- obszary cenne przyrodniczo;
- obszary ochrony krajobrazów kulturowych;
- obszary ochrony i kształtowania zasobów wodnych;
- obszary ochrony strategicznych złóż kopalin;
- miasta i inne obszary tracące dotychczasowe funkcje społeczno-gospodarcze;
- obszary o najniższym poziomie dostępu do dóbr i usług warunkujących możliwości rozwojowe;
- obszary przygraniczne (strefa III).

2. INWESTYCJE CELU PUBLICZNEGO

W PZPWL, zgodnie z art. 39 ust. 5 ustawy z dnia 27 marca 2003 r. o planowaniu i zagospodarowaniu przestrzennym (Dz. U. z 2017 r., poz. 1073 z późn. zm.), uwzględniono inwestycje celu publicznego o znaczeniu ponadlokalnym, ustalone w dokumentach przyjętych przez Sejm Rzeczypospolitej Polskiej, Radę Ministrów, właściwego ministra lub sejmik województwa. W granicach gminy Sława znalazły się następujące inwestycje celu publicznego o znaczeniu ponadlokalnym:

Inwestycje celu publicznego o znaczeniu ponadlokalnym w zakresie systemu przyrodniczego – tom I

Nazwa inwestycji	Dokumenty źródłowe
<ol style="list-style-type: none"> 1. Działania udrażniające w zakresie potrzeb przywracania ciągłości morfologicznej cieków województwa lubuskiego (rz. Obrzyca) 2. Osiągnięcie właściwego stanu ochrony lub jego poprawę w odniesieniu do typów siedlisk przyrodniczych i gatunków o znaczeniu priorytetowym występujących w obszarach Natura 2000, które wymagają ochrony czynnej 3. Poprawa lub osiągnięcie właściwego stanu ochrony w odniesieniu do pozostałych typów siedlisk przyrodniczych i gatunków występujących w obszarach Natura 2000 	<ul style="list-style-type: none"> • Program udrożnienia wód płynących dla celów rybactwa w województwie lubuskim na lata 2005–2020 • Program Operacyjny Infrastruktura i Środowisko 2014–2020 • Priorytetowe Ramy Działań dla sieci Natura 2000 na Wieloletni Program Finansowania UE w latach 2014–2020 • Program Operacyjny Infrastruktura i Środowisko 2014–2020 • Priorytetowe Ramy Działań dla sieci Natura 2000 na Wieloletni Program Finansowania UE w latach 2014–2020

Inwestycje celu publicznego o znaczeniu ponadlokalnym w zakresie społeczno-gospodarczym – tom I

1. brak

Inwestycje celu publicznego o znaczeniu ponadlokalnym w zakresie dziedzictwa kulturowego i turystyki – tom I

1. brak

Inwestycje celu publicznego o znaczeniu ponadlokalnym w zakresie komunikacji i transportu – tom I

Nazwa inwestycji	Dokumenty źródłowe
1. Modernizacja DW278 na odc. Stare Strącze – Wschowa	<ul style="list-style-type: none"> Plan inwestycji priorytetowych planowanych do realizacji na drogach wojewódzkich w ramach RPO – Lubuskie 2020 – lista podstawowa Program Rozwoju Transportu Województwa Lubuskiego
2. Budowa obwodnicy Sławy – Etap II	<ul style="list-style-type: none"> Plan inwestycji priorytetowych planowanych do realizacji na drogach wojewódzkich w ramach RPO – Lubuskie 2020 – lista zadań rezerwowych, obwodnice: lista podstawowa Program Rozwoju Transportu Województwa Lubuskiego
3. Modernizacja DW316 w m. Ciosaniec (niezbędne dofinansowanie gminy w 50%)	<ul style="list-style-type: none"> Plan inwestycji priorytetowych planowanych do realizacji na drogach wojewódzkich w ramach RPO – Lubuskie 2020 – lista zadań rezerwowych, zdiagnozowane potrzeby – zadania nie posiadające dokumentacji projektowej
4. Modernizacja DW318 na odc. Tarnów – Sława i w m. Tarnów	<ul style="list-style-type: none"> Plan inwestycji priorytetowych planowanych do realizacji na drogach wojewódzkich w ramach RPO – Lubuskie 2020 – lista zadań rezerwowych, zdiagnozowane potrzeby – zadania nie posiadające dokumentacji projektowej
5. Modernizacja DW319 na odc. Stare Strącze – granica woj.	<ul style="list-style-type: none"> Plan inwestycji priorytetowych planowanych do realizacji na drogach wojewódzkich w ramach RPO – Lubuskie 2020 – lista zadań rezerwowych, zdiagnozowane potrzeby – zadania nie posiadające dokumentacji projektowej

Inwestycje celu publicznego o znaczeniu ponadlokalnym w zakresie infrastruktury technicznej – tom I

Nazwa inwestycji	Dokumenty źródłowe
1. Linia napowietrzna WN-110 kV relacji GPZ Sława (SLW) – kier. SE Żukowice, planowana do modernizacji	<ul style="list-style-type: none"> Plan rozwoju ENEA Operator Sp. z o.o. na lata 2014-2019 Plan rozwoju ENEA Operator Sp. z o.o. na lata 2017-2022
2. Budowa spalarni odpadów niebezpiecznych w tym medycznych i weterynaryjnych	<ul style="list-style-type: none"> Aktualizacja Wojewódzkiego Planu Gospodarki Odpadami wraz z Planem Inwestycyjnym w zakresie odpadów komunalnych

Inwestycje celu publicznego o znaczeniu ponadlokalnym w zakresie obronności i bezpieczeństwa – tom I

Nazwa inwestycji	Dokumenty źródłowe
1. Regulacja i obwałowanie południowego kanału Obry – etap I	<ul style="list-style-type: none"> MasterPlan dla obszaru dorzecza Odry Plan gospodarowania wodami na obszarze dorzecza Odry (2016)

2. Renaturyzacja koryt cieków i ich brzegów. Opracowanie szczegółowej koncepcji możliwości renaturyzacji dolin rzecznych w regionie wodnym	<ul style="list-style-type: none"> Plan zarządzania ryzykiem powodziowym dla obszaru dorzecza Odry (2016)
---	--

3. POZOSTAŁE ZADANIA O ZNACZENIU PONADLOKALNYM

Część ustaleń w dokumentach przyjętych przez Sejm Rzeczypospolitej Polskiej, Radę Ministrów, właściwego ministra lub sejmik województwa nie stanowi inwestycji celu publicznego w rozumieniu ustawy z dnia 21 sierpnia 1997 r. o gospodarce nieruchomościami (Dz. U. z 2018 r. poz. 121). Zadania te są istotne dla rozwoju województwa lubuskiego oraz są zbieżne z zadaniami samorządu województwa wynikającymi z ustaleń ustawy z dnia 5 czerwca 1998 r. o samorządzie województwa (Dz. U. z 2017 r. poz. 2096 z późn. zm.). W gminie Sława są to:

Zadania w zakresie systemu przyrodniczego – tom I

Nazwa zadania	Dokumenty źródłowe
<ol style="list-style-type: none"> Działania na rzecz zapewnienia korzyści ekosystemowych Natura 2000, w szczególności w kwestii łagodzenia skutków zmian klimatycznych oraz adaptacji do zmian klimatu Działania na rzecz promocji zrównoważonej turystyki i zielonych miejsc pracy na terenach obszarów Natura 2000 oraz na rzecz promocji innowacyjnych rozwiązań związanych z siecią Natura 2000 	<ul style="list-style-type: none"> Program Operacyjny Infrastruktura i Środowisko 2014–2020 Priorytetowe Ramy Działań dla sieci Natura 2000 na Wieloletni Program Finansowania UE w latach 2014–2020 Program Operacyjny Infrastruktura i Środowisko 2014–2020 Priorytetowe Ramy Działań dla sieci Natura 2000 na Wieloletni Program Finansowania UE w latach 2014–2020

Zadania w zakresie społeczno-gospodarczym – tom I

Nazwa zadania	Dokumenty źródłowe
<ol style="list-style-type: none"> Rozwój Lubuskiego Szlaku Wina i Miodu Budowa hali sportowej przy Zespole Szkół w Ciosańcu 	<ul style="list-style-type: none"> Strategia Rozwoju Województwa Lubuskiego 2020 Program Rozwoju Bazy Sportowej Województwa Lubuskiego Na Lata 2016–2018

Zadania w zakresie dziedzictwa kulturowego i turystyki – tom I

Nazwa zadania	Dokumenty źródłowe
<ol style="list-style-type: none"> Rozwój Lubuskiego Szlaku Wina i Miodu 	<ul style="list-style-type: none"> Strategia Rozwoju Województwa Lubuskiego 2020

Zadania w zakresie komunikacji i transportu – tom I

1. *brak*

Zadania w zakresie infrastruktury technicznej – tom I

Nazwa zadania	Dokumenty źródłowe
<ol style="list-style-type: none"> Uporządkowanie gospodarki wodno-ściekowej na terenie aglomeracji Sława 	<ul style="list-style-type: none"> V Aktualizacja Krajowego Programu Oczyszczania Ścieków Komunalnych

Zadania w zakresie obronności i bezpieczeństwa – tom I

1. *brak*

4. WNIOSKI I REKOMENDACJE Z PZPWL

Ustalenia PZPWL należy uwzględnić w gminnych opracowaniach planistycznych, szczególnie w studiach uwarunkowań i kierunków zagospodarowania przestrzennego gmin. Dla gminy Sława sformułowano następujące wnioski i rekomendacje z PZPWL:

Strefa przyrodnicza – tom I

Wnioski i rekomendacje

1. Kształtowanie zagospodarowania terenów w obszarach chronionych w dostosowaniu do przedmiotu ochrony oraz zgodnie z przepisami w zakresie ochrony przyrody oraz dokumentami nadrzędnymi;
2. Zachowanie integralności obszarów węzłowych i zapewnienie drożności korytarzy wyznaczonych w ramach krajowej sieci ekologicznej, w tym odtworzenie drożności korytarzy ichtiologicznych; kształtowanie systemu przyrodniczego poszczególnych miast i gmin w sposób zapewniający ich spójność i powiązanie z krajową siecią ekologiczną;
3. Ochrona ekosystemów mających znaczenie dla zachowania bioróżnorodności, w tym ekosystemów wodnych, bagiennych, leśnych i łąkowych;
4. Prowadzenie racjonalnego gospodarowania zasobami złóż kopalin oraz kompleksowego wykorzystania, w tym kopalin towarzyszących;
5. Ochrona zasobów wód podziemnych GZWP zgodnie z warunkami określonymi dla ich obszarów ochronnych;
6. Zwiększanie retencji zlewni – realizacja obiektów małej retencji, poprawa stosunków wodnych na obszarach rolniczych, retencjonowanie wód opadowych;
7. Wspieranie działań skutkujących poprawą warunków aerosanitarnych;
8. Ograniczenie uciążliwości hałasowych poprzez stosowanie rozwiązań izolacyjnych, biologicznych i technicznych;
9. Poprawa i ochrona rolniczej przestrzeni produkcyjnej ze szczególnym uwzględnieniem gospodarki żywnościowej i wyspecjalizowanej produkcji rolnej;
10. Rozwój przetwórstwa opartego o zasoby leśne oraz doskonalenie integracji funkcjonalnej leśnictwa z przemysłem drzewnym.

Strefa społeczna – tom I

Wnioski i rekomendacje

1. Zwiększenie dostępności do usług medycznych, w tym usług specjalistycznych;
2. Zwiększenie dostępności do usług sportu i rekreacji;
3. Zapewnienie dostępności do placówek edukacyjnych na poziomie przedszkolnym i szkolnym;
4. Prowadzenie działań mających na celu wspieranie kształcenia zawodowego w oparciu o współpracę z sektorem gospodarki;
5. Rewitalizacja obszarów zdegradowanych;
6. Kształtowanie wysokiej jakości przestrzeni publicznych;
7. Rozwój budownictwa mieszkaniowego o odpowiednim standardzie;
8. Rozwój spójnej struktury osadniczej w oparciu o powiązania funkcjonalno-przestrzenne;
9. Rozwój ośrodków usługowych.

Strefa kulturowa – tom I

Wnioski i rekomendacje

1. Zachowanie i ochrona obiektów zabytkowych;
2. Sporządzanie i realizacja lokalnych programów opieki nad zabytkami;
3. Objęcie obiektów zabytkowych właściwą ochroną w miejscowych planach zagospodarowania przestrzennego;
4. Wspieranie tworzenia parków kulturowych, ustanawiania pomników historii;
5. Zachowanie historycznie ukształtowanych układów urbanistycznych, ruralistycznych i przestrzennych;
 - park pałacowy w Sławie;
6. Odpowiednie wyeksponowanie obiektów zabytkowych i walorów krajobrazowych, z zachowaniem cech tradycyjnego budownictwa;
7. Wykorzystanie walorów dziedzictwa kulturowego w celach turystycznych ze szczególnym uwzględnieniem szlaków kulturowych;
8. Zwiększenie dostępności wysokiej jakości oferty kulturalnej.

Strefa ekonomiczno-gospodarcza – tom I

Wnioski i rekomendacje

1. Rozwój i promocja klastrów odpowiadających lokalnej specyfice gospodarczej;
2. Uwzględnienie inwestycji związanych z rozwojem przemysłu wydobywczego;
3. Wspieranie inicjatyw służących zmniejszeniu bezrobocia i zwiększeniu aktywności zawodowej ludności;
4. Rozbudowa infrastruktury turystycznej i kreowanie spójnego wizerunku regionu oraz produktów turystycznych;
5. Poprawa i ochrona rolniczej przestrzeni produkcyjnej ze szczególnym uwzględnieniem gospodarki żywnościowej i wyspecjalizowanej produkcji rolnej;
6. Rozwój przetwórstwa opartego o zasoby leśne oraz doskonalenie integracji funkcjonalnej leśnictwa z przemysłem drzewnym.

Komunikacja i transport – tom I

Wnioski i rekomendacje

1. Poprawa drogowej dostępności komunikacyjnej w zakresie powiązań zewnętrznych i wewnętrznych, w tym budowa i modernizacja sieci dróg krajowych i wojewódzkich;
2. Poprawa bezpieczeństwa ruchu drogowego, w szczególności poprzez budowę obwodnic i działania mające na celu uspokajanie ruchu;
3. Podjęcie działań mających na celu integrację różnych typów transportu ze szczególnym uwzględnieniem węzłów przesiadkowych;
4. Wzrost dostępności transportu publicznego;
5. Rozwój sieci dróg i szlaków rowerowych oraz propagowanie roweru jako środka codziennej komunikacji.

Infrastruktura techniczna – tom I

Wnioski i rekomendacje

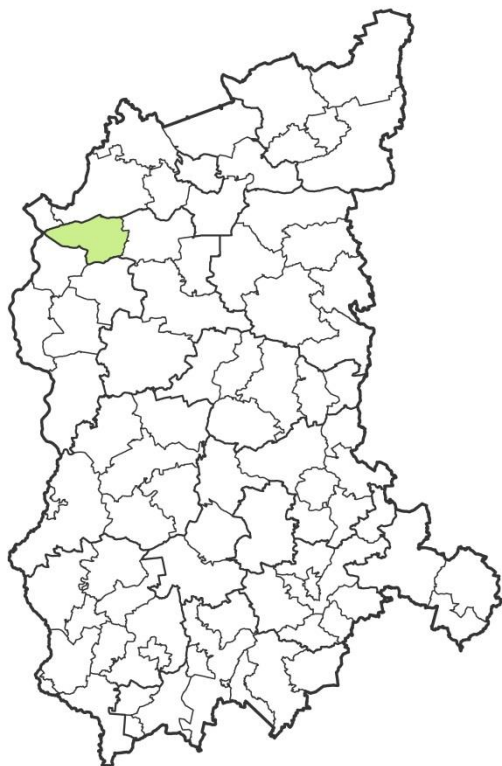
1. Uzbrojenie terenów inwestycyjnych w niezbędną infrastrukturę techniczną;
2. Rozbudowa infrastruktury wodociągowej i kanalizacyjnej;
3. Uwzględnienie nowych terenów przeznaczonych do zabudowy w zakresie rozbudowy sieci wodociągowej i kanalizacyjnej;
4. Podjęcie działań mających na celu poprawę efektywności energetycznej;
5. Zapewnienie bezpieczeństwa energetycznego poprzez budowę oraz modernizację sieci elektroenergetycznych i gazowych;
6. Rozwój społeczeństwa informacyjnego poprzez budowę oraz modernizację infrastruktury teleinformatycznej;
7. Upowszechnienie i promocja technologii informacyjnych;
8. Podjęcie działań mających na celu usunięcie azbestu i wyrobów zawierających azbest;
9. Wzrost wykorzystania OZE poprzez generację rozproszoną;
10. Wyznaczanie obszarów z dopuszczeniem lokalizacji instalacji wykorzystujących odnawialne źródła energii o mocy powyżej 100 kW.

Strefa obronności i bezpieczeństwa – tom I

Wnioski i rekomendacje

1. Utrzymanie, rozbudowa i integracja sieci zarządzania kryzysowego i ratownictwa.

Nazwa gminy	SŁOŃSK
Typ jednostki samorządu terytorialnego	gmina wiejska
Powiat	sulęciński
Powierzchnia	159 km²
Liczba mieszkańców	4 797



1. OBSZARY FUNKCJONALNE

Gmina Słońsk należy do następujących obszarów funkcjonalnych:

- wiejskie obszary funkcjonalne wymagające wsparcia procesów rozwojowych;
- obszary narażone na niebezpieczeństwo powodzi w skali dorzeczy;
- obszary cenne przyrodniczo;
- obszary ochrony krajobrazów kulturowych;
- obszary ochrony i kształtowania zasobów wodnych;
- obszary ochrony strategicznych złóż kopalin;
- obszary o najniższym stopniu rozwoju i pogarszających się perspektywach rozwojowych;
- obszary o najniższym poziomie dostępu do dóbr i usług warunkujących możliwości rozwojowe;
- obszary przygraniczne (strefa II i III);
- Subregion G8;
- obszar Krainy Warty i Noteci (KOTURED).

2. INWESTYCJE CELU PUBLICZNEGO

W PZPWL, zgodnie z art. 39 ust. 5 ustawy z dnia 27 marca 2003 r. o planowaniu i zagospodarowaniu przestrzennym (Dz. U. z 2017 r., poz. 1073 z późn. zm.), uwzględniono inwestycje celu publicznego o znaczeniu ponadlokalnym, ustalone w dokumentach przyjętych przez Sejm Rzeczypospolitej Polskiej, Radę Ministrów, właściwego ministra lub sejmik województwa. W granicach gminy Słońsk znalazły się następujące inwestycje celu publicznego o znaczeniu ponadlokalnym:

Inwestycje celu publicznego o znaczeniu ponadlokalnym w zakresie systemu przyrodniczego – tom I

Nazwa inwestycji	Dokumenty źródłowe
<ol style="list-style-type: none"> 1. Działania udrażniające w zakresie potrzeb przywracania ciągłości morfologicznej cieków województwa lubuskiego (rz. Ośnianka) 2. Osiągnięcie właściwego stanu ochrony lub jego poprawę w odniesieniu do typów siedlisk przyrodniczych i gatunków o znaczeniu priorytetowym występujących w obszarach Natura 2000, które wymagają ochrony czynnej 3. Poprawa lub osiągnięcie właściwego stanu ochrony w odniesieniu do pozostałych typów siedlisk przyrodniczych i gatunków występujących w obszarach Natura 2000 	<ul style="list-style-type: none"> • Program udrożnienia wód płynących dla celów rybactwa w województwie lubuskim na lata 2005–2020 • Program Operacyjny Infrastruktura i Środowisko 2014–2020 • Priorytetowe Ramy Działań dla sieci Natura 2000 na Wieloletni Program Finansowania UE w latach 2014–2020 • Program Operacyjny Infrastruktura i Środowisko 2014–2020 • Priorytetowe Ramy Działań dla sieci Natura 2000 na Wieloletni Program Finansowania UE w latach 2014–2020

Inwestycje celu publicznego o znaczeniu ponadlokalnym w zakresie społeczno-gospodarczym – tom I

1. brak

Inwestycje celu publicznego o znaczeniu ponadlokalnym w zakresie dziedzictwa kulturowego i turystyki – tom I

1. brak

Inwestycje celu publicznego o znaczeniu ponadlokalnym w zakresie komunikacji i transportu – tom I

Nazwa inwestycji	Dokumenty źródłowe
<ol style="list-style-type: none"> 1. Modernizacja DK22 2. Przebudowa nienormalnego łuku DK22 na odcinku Kostrzyn – Słońsk 3. Odbudowa budowli regulacyjnych i roboty regulacyjne na Warcie od km 0,0 (m. Kostrzyn n/Odrą) do km 68,2 (m. Santok) i na Noteci swobodnie płynącej (od km 176,2 do km 226,1) dla przywrócenia parametrów II klasy drogi wodnej – na terenie województwa lubuskiego 4. Modernizacja międzynarodowej drogi wodnej E70 	<ul style="list-style-type: none"> • Strategia Rozwoju Województwa Lubuskiego 2020 • Program Budowy Dróg Krajowych na lata 2014-2023 (z perspektywą do 2025 r.) – Program Likwidacji Miejsc Niebezpiecznych • Kontrakt Terytorialny dla Województwa Lubuskiego – przedsięwzięcia warunkowe, których realizacja jest uzależniona między innymi od dostępności środków finansowych • Strategia Rozwoju Transportu do 2020 roku (z perspektywą do 2030 roku) • Program Rozwoju Transportu Województwa Lubuskiego • Strategia Rozwoju Województwa Lubuskiego 2020

Inwestycje celu publicznego o znaczeniu ponadlokalnym w zakresie infrastruktury technicznej – tom I

1. brak

Inwestycje celu publicznego o znaczeniu ponadlokalnym w zakresie obronności i bezpieczeństwa – tom I

Nazwa inwestycji	Dokumenty źródłowe
<ol style="list-style-type: none"> 1. Odbudowa budowli regulacyjnych i roboty regulacyjne na Warcie od km 0,0 (m. Kostrzyn n/Odrą) do km 68,2 (m. Santok) i na Noteci swobodnie płynącej (od km 176,2 do km 226,1) 2. Zakup sprzętu do monitorowania obiektów ochrony przeciwpowodziowej województwa lubuskiego 3. Ochrona/zwiększanie retencji leśnej w zlewni. Opracowanie szczegółowej analizy i projektu możliwości zwiększenia retencji leśnej w powiązaniu z Kompleksowym projektem adaptacji lasów i leśnictwa do zmian klimatu – mała retencja oraz przeciwdziałanie erozji wodnej na terenach nizinnych 4. Odtwarzanie retencji dolin rzek. Opracowanie programu możliwości i efektywności rozstawu lub likwidacji wałów przeciwpowodziowych w regionie wodnym 5. Modernizacja konstrukcji istniejących budynków i budowa nowych o konstrukcjach odpornych na zalanie. Uszczelnianie budynków, stosowanie materiałów wodoodpornych. Trwałe zabezpieczenie terenu wokół budynków. Identyfikacja i sporządzanie wyceny działań modernizacyjnych wraz z opracowaniem programu dopłat dla właścicieli 	<ul style="list-style-type: none"> • Plan zarządzania ryzykiem powodziowym dla obszaru dorzecza Odry (2016) • Wieloletnia Prognoza Finansowa Województwa Lubuskiego na lata 2017–2029 • Plan zarządzania ryzykiem powodziowym dla obszaru dorzecza Odry (2016) • Plan zarządzania ryzykiem powodziowym dla obszaru dorzecza Odry (2016) • Plan zarządzania ryzykiem powodziowym dla obszaru dorzecza Odry (2016)

<p>budynków przeznaczonych do umocnienia w obszarze zagrożenia powodzią o Q1%</p> <p>6. Modernizacja konstrukcji istniejących budynków i budowa nowych o konstrukcjach odpornych na zalanie. Uszczelnianie budynków, stosowanie materiałów wodoodpornych. Trwałe zabezpieczenie terenu wokół budynków. Wdrożenie i realizacja programu dopłat dla właścicieli budynków przeznaczonych do umocnienia w obszarze zagrożenia powodzią o Q1%</p> <p>7. Wykup gruntów i budynków. Opracowanie programu wykupów i przesiedleń na terenach szczególnie zagrożonych powodzią</p> <p>8. Budowa i usprawnienie lokalnych systemów ostrzegania przed powodzią. Wprowadzenie Elektronicznego Systemu Ostrzegania Powodziowego</p>	<ul style="list-style-type: none"> • Plan zarządzania ryzykiem powodziowym dla obszaru dorzecza Odry (2016) • Plan zarządzania ryzykiem powodziowym dla obszaru dorzecza Odry (2016) • Plan zarządzania ryzykiem powodziowym dla obszaru dorzecza Odry (2016)
---	--

3. POZOSTAŁE ZADANIA O ZNACZENIU PONADLOKALNYM

Część ustaleń w dokumentach przyjętych przez Sejm Rzeczypospolitej Polskiej, Radę Ministrów, właściwego ministra lub sejmik województwa nie stanowi inwestycji celu publicznego w rozumieniu ustawy z dnia 21 sierpnia 1997 r. o gospodarce nieruchomościami (Dz. U. z 2018 r. poz. 121). Zadania te są istotne dla rozwoju województwa lubuskiego oraz są zbieżne z zadaniami samorządu województwa wynikającymi z ustaleń ustawy z dnia 5 czerwca 1998 r. o samorządzie województwa (Dz. U. z 2017 r. poz. 2096 z późn. zm.). W gminie Słońsk są to:

Zadania w zakresie systemu przyrodniczego – tom I

Nazwa zadania	Dokumenty źródłowe
<p>1. Działania na rzecz zapewnienia korzyści ekosystemowych Natury 2000, w szczególności w kwestii łagodzenia skutków zmian klimatycznych oraz adaptacji do zmian klimatu</p> <p>2. Działania na rzecz promocji zrównoważonej turystyki i zielonych miejsc pracy na terenach obszarów Natura 2000 oraz na rzecz promocji innowacyjnych rozwiązań związanych z siecią Natura 2000</p>	<ul style="list-style-type: none"> • Program Operacyjny Infrastruktura i Środowisko 2014–2020 • Priorytetowe Ramy Działań dla sieci Natura 2000 na Wieloletni Program Finansowania UE w latach 2014–2020 • Program Operacyjny Infrastruktura i Środowisko 2014–2020 • Priorytetowe Ramy Działań dla sieci Natura 2000 na Wieloletni Program Finansowania UE w latach 2014–2020

Zadania w zakresie społeczno-gospodarczym – tom I

Nazwa zadania	Dokumenty źródłowe
<p>1. Remont sali gimnastycznej wraz z szatnią przy Zespole Szkół w Słońsku</p> <p>2. Budowa kortu tenisowego i boiska do koszykówki w miejscowości Słońsk</p>	<ul style="list-style-type: none"> • Program Rozwoju Bazy Sportowej Województwa Lubuskiego Na Lata 2016–2018 • Program Rozwoju Bazy Sportowej Województwa Lubuskiego Na Lata 2016–2018

Zadania w zakresie dziedzictwa kulturowego i turystyki – tom I

<p>1. <i>brak</i></p>

Zadania w zakresie komunikacji i transportu – tom I

Nazwa zadania	Dokumenty źródłowe
<p>1. Stworzenie regionalnego planu rozwoju infrastruktury turystycznej dróg wodnych</p>	<ul style="list-style-type: none"> • Program Rozwoju Lubuskiej Turystyki do 2020 roku

Zadania w zakresie infrastruktury technicznej – tom I

1. brak

Zadania w zakresie obronności i bezpieczeństwa – tom I

1. brak

4. WNIOSKI I REKOMENDACJE Z PZPWL

Ustalenia PZPWL należy uwzględnić w gminnych opracowaniach planistycznych, szczególnie w studiach uwarunkowań i kierunków zagospodarowania przestrzennego gmin. Dla gminy Słońsk sformułowano następujące wnioski i rekomendacje z PZPWL:

Strefa przyrodnicza – tom I

Wnioski i rekomendacje

1. Kształtowanie zagospodarowania terenów w obszarach chronionych w dostosowaniu do przedmiotu ochrony oraz zgodnie z przepisami w zakresie ochrony przyrody oraz dokumentami nadrzędnymi;
2. Zachowanie integralności obszarów węzłowych i zapewnienie drożności korytarzy wyznaczonych w ramach krajowej sieci ekologicznej, w tym odtworzenie drożności korytarzy ichtiologicznych; kształtowanie systemu przyrodniczego poszczególnych miast i gmin w sposób zapewniający ich spójność i powiązanie z krajową siecią ekologiczną;
3. Ochrona ekosystemów mających znaczenie dla zachowania bioróżnorodności, w tym ekosystemów wodnych, bagiennych, leśnych i łąkowych;
4. Ochrona obszarów wodno-błotnych, w tym w szczególności ostoi RAMSAR – Park Narodowy „Ujście Warty”;
5. Prowadzenie racjonalnego gospodarowania zasobami złóż kopalin oraz kompleksowego wykorzystania, w tym kopalin towarzyszących;
6. Zwiększanie retencji zlewni – realizacja obiektów małej retencji, poprawa stosunków wodnych na obszarach rolniczych, retencjonowanie wód opadowych;
7. Wspieranie działań skutkujących poprawą warunków aerosanitarnych;
8. Ograniczenie uciążliwości hałasowych poprzez stosowanie rozwiązań izolacyjnych, biologicznych i technicznych;
9. Poprawa i ochrona rolniczej przestrzeni produkcyjnej ze szczególnym uwzględnieniem gospodarki żywnościowej i wyspecjalizowanej produkcji rolnej;
10. Rozwój przetwórstwa opartego o zasoby leśne oraz doskonalenie integracji funkcjonalnej leśnictwa z przemysłem drzewnym.

Strefa społeczna – tom I

Wnioski i rekomendacje

1. Zwiększenie dostępności do usług medycznych, w tym usług specjalistycznych;
2. Zwiększenie dostępności do usług sportu i rekreacji;
3. Zapewnienie dostępności do placówek edukacyjnych na poziomie przedszkolnym i szkolnym;
4. Prowadzenie działań mających na celu wspieranie kształcenia zawodowego w oparciu o współpracę z sektorem gospodarki;
5. Rewitalizacja obszarów zdegradowanych;
6. Kształtowanie wysokiej jakości przestrzeni publicznych;
7. Rozwój budownictwa mieszkaniowego o odpowiednim standardzie;
8. Rozwój spójnej struktury osadniczej w oparciu o powiązania funkcjonalno-przestrzenne;
9. Rozwój ośrodków usługowych.

Strefa kulturowa – tom I

Wnioski i rekomendacje

1. Zachowanie i ochrona obiektów zabytkowych;
 - kościół farny w Słońsku;
 - zamek joannitów w Słońsku;
2. Sporządzanie i realizacja lokalnych programów opieki nad zabytkami;
3. Objęcie obiektów zabytkowych właściwą ochroną w miejscowych planach zagospodarowania przestrzennego;
4. Wspieranie tworzenia parków kulturowych, ustanawiania pomników historii;
5. Zachowanie historycznie ukształtowanych układów urbanistycznych, ruralistycznych i przestrzennych;
6. Odpowiednie wyeksponowanie obiektów zabytkowych i walorów krajobrazowych, z zachowaniem cech tradycyjnego budownictwa;
 - obóz Sonnenburg w Słońsku;
7. Wykorzystanie walorów dziedzictwa kulturowego w celach turystycznych ze szczególnym uwzględnieniem szlaków kulturowych;
8. Zwiększenie dostępności wysokiej jakości oferty kulturalnej.

Strefa ekonomiczno-gospodarcza – tom I

Wnioski i rekomendacje

1. Rozwój i promocja klastrów odpowiadających lokalnej specyfice gospodarczej;
2. Uwzględnienie inwestycji związanych z rozwojem przemysłu wydobywczego;
3. Wspieranie inicjatyw służących zmniejszeniu bezrobocia i zwiększeniu aktywności zawodowej ludności;
4. Rozbudowa infrastruktury turystycznej i kreowanie spójnego wizerunku regionu oraz produktów turystycznych;
5. Poprawa i ochrona rolniczej przestrzeni produkcyjnej ze szczególnym uwzględnieniem gospodarki żywnościowej i wyspecjalizowanej produkcji rolnej;
6. Rozwój przetwórstwa opartego o zasoby leśne oraz doskonalenie integracji funkcjonalnej leśnictwa z przemysłem drzewnym.

Komunikacja i transport – tom I

Wnioski i rekomendacje

1. Poprawa drogowej dostępności komunikacyjnej w zakresie powiązań zewnętrznych i wewnętrznych, w tym budowa i modernizacja sieci dróg krajowych i wojewódzkich;
2. Poprawa bezpieczeństwa ruchu drogowego, w szczególności poprzez budowę obwodnic i działania mające na celu uspokajanie ruchu;
3. Podjęcie działań mających na celu integrację różnych typów transportu ze szczególnym uwzględnieniem węzłów przesiadkowych;
4. Wzrost dostępności transportu publicznego;
5. Modernizacja infrastruktury związanej z obsługą transportu wodnego, zwiększenie wykorzystania dróg wodnych do przewozów towarów oraz w celach turystyczno-rekreacyjnych;
 - Docelowe podniesienie żeglowności międzynarodowej drogi wodnej E70 do IV klasy żeglowności;
6. Rozwój sieci dróg i szlaków rowerowych oraz propagowanie roweru jako środka codziennej komunikacji.

Infrastruktura techniczna – tom I

Wnioski i rekomendacje

1. Uzbrojenie terenów inwestycyjnych w niezbędną infrastrukturę techniczną;
2. Rozbudowa infrastruktury wodociągowej i kanalizacyjnej;
3. Uwzględnienie nowych terenów przeznaczonych do zabudowy w zakresie rozbudowy sieci wodociągowej i kanalizacyjnej;

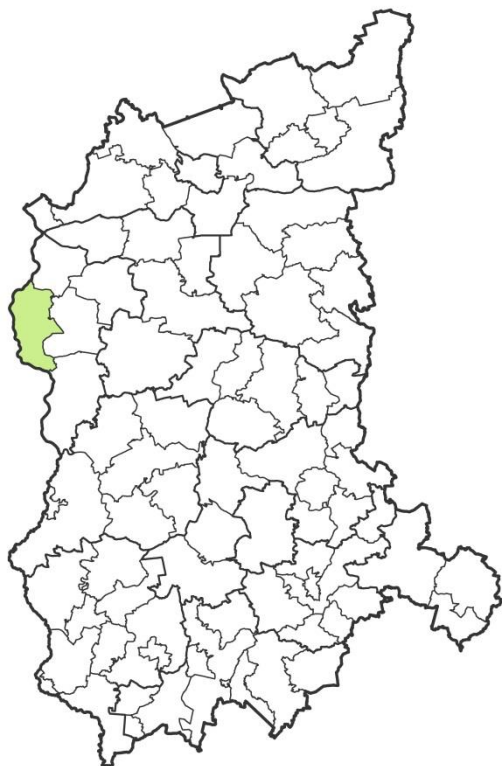
4. Podjęcie działań mających na celu poprawę efektywności energetycznej;
5. Zapewnienie bezpieczeństwa energetycznego poprzez budowę oraz modernizację sieci elektroenergetycznych i gazowych;
6. Rozwój społeczeństwa informacyjnego poprzez budowę oraz modernizację infrastruktury teleinformatycznej;
7. Upowszechnienie i promocja technologii informacyjnych;
8. Podjęcie działań mających na celu usunięcie azbestu i wyrobów zawierających azbest;
9. Wzrost wykorzystania OZE poprzez generację rozproszoną;
10. Wyznaczanie obszarów z dopuszczeniem lokalizacji instalacji wykorzystujących odnawialne źródła energii o mocy powyżej 100 kW.

Strefa obronności i bezpieczeństwa – tom I

Wnioski i rekomendacje

1. Utrzymanie, rozbudowa i integracja sieci zarządzania kryzysowego i ratownictwa;
2. Przeciwdziałanie zagrożeniu powodziowemu oraz uwzględnienie stref zagrożenia powodziowego.

Nazwa gminy	SŁUBICE
Typ jednostki samorządu terytorialnego	gmina miejsko-wiejska
Powiat	słubicki
Powierzchnia	186 km²
Liczba mieszkańców	19 971



1. OBSZARY FUNKCJONALNE

Gmina Słubice należy do następujących obszarów funkcjonalnych:

- miejski obszar funkcjonalny ośrodka subregionalnego Słubice;
- wiejskie obszary funkcjonalne uczestniczące w procesach rozwojowych;
- obszary narażone na niebezpieczeństwo powodzi w skali dorzeczy;
- obszary cenne przyrodniczo;
- obszary ochrony krajobrazów kulturowych;
- obszary ochrony i kształtowania zasobów wodnych;
- obszary ochrony strategicznych złóż kopalin;
- obszary przygraniczne (strefa I, II i III);
- Subregion G8.

2. INWESTYCJE CELU PUBLICZNEGO

W PZPWL, zgodnie z art. 39 ust. 5 ustawy z dnia 27 marca 2003 r. o planowaniu i zagospodarowaniu przestrzennym (Dz. U. z 2017 r., poz. 1073 z późn. zm.), uwzględniono inwestycje celu publicznego o znaczeniu ponadlokalnym, ustalone w dokumentach przyjętych przez Sejm Rzeczypospolitej Polskiej, Radę Ministrów, właściwego ministra lub sejmik województwa. W granicach gminy Słubice znalazły się następujące inwestycje celu publicznego o znaczeniu ponadlokalnym:

Inwestycje celu publicznego o znaczeniu ponadlokalnym w zakresie systemu przyrodniczego – tom I

Nazwa inwestycji	Dokumenty źródłowe
<ol style="list-style-type: none"> 1. Działania udrażniające w zakresie potrzeb przywracania ciągłości morfologicznej cieków województwa lubuskiego (rz. Ilanka) 2. Osiągnięcie właściwego stanu ochrony lub jego poprawę w odniesieniu do typów siedlisk przyrodniczych i gatunków o znaczeniu priorytetowym występujących w obszarach Natura 2000, które wymagają ochrony czynnej 3. Poprawa lub osiągnięcie właściwego stanu ochrony w odniesieniu do pozostałych typów siedlisk przyrodniczych i gatunków występujących w obszarach Natura 2000 	<ul style="list-style-type: none"> • Program udrożnienia wód płynących dla celów rybactwa w województwie lubuskim na lata 2005–2020 • Program Operacyjny Infrastruktura i Środowisko 2014–2020 • Priorytetowe Ramy Działań dla sieci Natura 2000 na Wieloletni Program Finansowania UE w latach 2014–2020 • Program Operacyjny Infrastruktura i Środowisko 2014–2020 • Priorytetowe Ramy Działań dla sieci Natura 2000 na Wieloletni Program Finansowania UE w latach 2014–2020

Inwestycje celu publicznego o znaczeniu ponadlokalnym w zakresie społeczno-gospodarczym – tom I

1. brak

Inwestycje celu publicznego o znaczeniu ponadlokalnym w zakresie dziedzictwa kulturowego i turystyki – tom I

1. brak

Inwestycje celu publicznego o znaczeniu ponadlokalnym w zakresie komunikacji i transportu – tom I

Nazwa inwestycji	Dokumenty źródłowe
1. DK31 – Budowa chodnika w Słubicach	<ul style="list-style-type: none"> • Program Budowy Dróg Krajowych na lata 2014-2023 (z perspektywą do 2025 r.) – Program Likwidacji Miejsc Niebezpiecznych
2. Przebudowa i rozbudowa DW137 relacji Słubice – Sulęcín – Międzyrzecz	<ul style="list-style-type: none"> • Plan inwestycji priorytetowych planowanych do realizacji na drogach wojewódzkich w ramach RPO – Lubuskie 2020 – lista podstawowa • Program Rozwoju Transportu Województwa Lubuskiego • Wieloletnia Prognoza Finansowa Województwa Lubuskiego na lata 2017–2029
3. Rozbudowa DW137 w zakresie rozbudowy skrzyżowania z drogą gminną (ul. Obozowa) w Słubicach	<ul style="list-style-type: none"> • Plan inwestycji priorytetowych planowanych do realizacji na drogach wojewódzkich w ramach RPO – Lubuskie 2020 – lista zadań rezerwowych • Program Rozwoju Transportu Województwa Lubuskiego
4. Prace modernizacyjne na Odrze granicznej w celu zapewnienia zimowego lodolamania na terenie województwa lubuskiego	<ul style="list-style-type: none"> • Kontrakt Terytorialny dla Województwa Lubuskiego • Strategia Rozwoju Transportu do 2020 roku (z perspektywą do 2030 roku) • Program Rozwoju Transportu Województwa Lubuskiego • Plan zarządzania ryzykiem powodziowym dla obszaru dorzecza Odry (2016)
5. Remont i modernizacja zabudowy regulacyjnej na Odrze granicznej na terenie województwa lubuskiego	<ul style="list-style-type: none"> • Kontrakt Terytorialny dla Województwa Lubuskiego • Strategia Rozwoju Transportu do 2020 roku (z perspektywą do 2030 roku) • Program Rozwoju Transportu Województwa Lubuskiego • Plan zarządzania ryzykiem powodziowym dla obszaru dorzecza Odry (2016)
6. Budowa infrastruktury postojowo-cumowniczej na Odrze dolnej i granicznej oraz nowe oznakowanie szlaku żeglugowego	<ul style="list-style-type: none"> • Strategia Rozwoju Transportu do 2020 roku (z perspektywą do 2030 roku) • Program Rozwoju Transportu Województwa Lubuskiego • Plan zarządzania ryzykiem powodziowym dla obszaru dorzecza Odry (2016)
7. Przystosowanie Odrzańskiej Drogi Wodnej do parametrów klasy Va	<ul style="list-style-type: none"> • Założenia do planów rozwoju śródlądowych dróg wodnych w Polsce na lata 2016-2020 z perspektywą do roku 2030
8. Modernizacja Odrzańskiej Drogi Wodnej E30	<ul style="list-style-type: none"> • Strategia Rozwoju Województwa Lubuskiego 2020 • Strategia Rozwoju Polski Zachodniej 2020

Inwestycje celu publicznego o znaczeniu ponadlokalnym w zakresie infrastruktury technicznej – tom I

Nazwa inwestycji	Dokumenty źródłowe
1. Linia napowietrzna WN-110 kV relacji: GPZ Górzycza	<ul style="list-style-type: none"> • Plan rozwoju ENEA Operator Sp. z o.o. na lata 2014-

(GZC) ÷ GPZ Słubice (SBC), planowana do modernizacji celem zwiększenia jej przepustowości	2019
2. Budowa zakładu recyklingu odpadów budowlanych	<ul style="list-style-type: none"> Plan rozwoju ENEA Operator Sp. z o.o. na lata 2017-2022 Aktualizacja Wojewódzkiego Planu Gospodarki Odpadami wraz z Planem Inwestycyjnym w zakresie odpadów komunalnych
3. Rekultywacja składowiska odpadów innych niż niebezpieczne i obojętne ZUO International Kunowice	<ul style="list-style-type: none"> Aktualizacja Wojewódzkiego Planu Gospodarki Odpadami wraz z Planem Inwestycyjnym w zakresie odpadów komunalnych
4. Budowa linii do demontażu odpadów wielkogabarytowych	<ul style="list-style-type: none"> Aktualizacja Wojewódzkiego Planu Gospodarki Odpadami wraz z Planem Inwestycyjnym w zakresie odpadów komunalnych
5. Instalacja paneli fotowoltaicznych, stworzenie elektrowni fotowoltaicznej na zamkniętych kwaterach składowiska z przyłączeniem do sieci energetycznej	<ul style="list-style-type: none"> Aktualizacja Wojewódzkiego Planu Gospodarki Odpadami wraz z Planem Inwestycyjnym w zakresie odpadów komunalnych

Inwestycje celu publicznego o znaczeniu ponadlokalnym w zakresie obronności i bezpieczeństwa – tom I

Nazwa inwestycji	Dokumenty źródłowe
1. Budowa wałów przeciwpowodziowych oraz przebudowa kanału Czarny Kanał i Racza Struga	<ul style="list-style-type: none"> Plan zarządzania ryzykiem powodziowym dla obszaru dorzecza Odry (2016) Wieloletnia Prognoza Finansowa Województwa Lubuskiego na lata 2017–2029 Plan inwestycji planowanych do realizacji w zakresie melioracji wodnych podstawowych w ramach nowej perspektywy finansowej 2014–2020
2. Ochrona p. powodziowa miasta Słubice. Inwestycja polega na odbudowie cieków oraz umocnieniu i budowie wałów przeciwpowodziowych	<ul style="list-style-type: none"> Plan zarządzania ryzykiem powodziowym dla obszaru dorzecza Odry (2016) Wieloletnia Prognoza Finansowa Województwa Lubuskiego na lata 2017–2029
3. Zakup sprzętu do monitorowania obiektów ochrony przeciwpowodziowej województwa lubuskiego	<ul style="list-style-type: none"> Wieloletnia Prognoza Finansowa Województwa Lubuskiego na lata 2017–2029
4. Ochrona/zwiększanie retencji leśnej w zlewni. Opracowanie szczegółowej analizy i projektu możliwości zwiększenia retencji leśnej w powiązaniu z Kompleksowym projektem adaptacji lasów i leśnictwa do zmian klimatu – mała retencja oraz przeciwdziałanie erozji wodnej na terenach nizinnych	<ul style="list-style-type: none"> Plan zarządzania ryzykiem powodziowym dla obszaru dorzecza Odry (2016)
5. Odtwarzanie retencji dolin rzek. Opracowanie programu możliwości i efektywności rozstawu lub likwidacji wałów przeciwpowodziowych w regionie wodnym	<ul style="list-style-type: none"> Plan zarządzania ryzykiem powodziowym dla obszaru dorzecza Odry (2016)
6. Renaturyzacja koryt cieków i ich brzegów. Opracowanie szczegółowej koncepcji możliwości renaturyzacji dolin rzecznych w regionie wodnym	<ul style="list-style-type: none"> Plan zarządzania ryzykiem powodziowym dla obszaru dorzecza Odry (2016)
7. Modernizacja konstrukcji istniejących budynków i budowa nowych o konstrukcjach odpornych na zalanie. Uszczelnianie budynków, stosowanie materiałów wodoodpornych. Trwałe zabezpieczenie terenu wokół budynków. Identyfikacja i sporządzenie wyceny działań modernizacyjnych wraz z opracowaniem programu dopłat dla właścicieli budynków przeznaczonych do umocnienia w obszarze zagrożenia powodzią o Q1%	<ul style="list-style-type: none"> Plan zarządzania ryzykiem powodziowym dla obszaru dorzecza Odry (2016)
8. Modernizacja konstrukcji istniejących budynków i budowa nowych o konstrukcjach odpornych na zalanie. Uszczelnianie budynków, stosowanie materiałów wodoodpornych. Trwałe zabezpieczenie terenu wokół budynków. Wdrożenie i realizacja	<ul style="list-style-type: none"> Plan zarządzania ryzykiem powodziowym dla obszaru dorzecza Odry (2016)

<p>programu dopłat dla właścicieli budynków przeznaczonych do umocnienia w obszarze zagrożenia powodzią o Q1%</p> <p>9. Wykup gruntów i budynków. Opracowanie programu wykupów i przesiedleń na terenach szczególnie zagrożonych powodzią</p> <p>10. Budowa i usprawnienie lokalnych systemów ostrzegania przed powodzią. Wprowadzenie Elektronicznego Systemu Ostrzegania Powodziowego</p>	<ul style="list-style-type: none"> • Plan zarządzania ryzykiem powodziowym dla obszaru dorzecza Odry (2016) • Plan zarządzania ryzykiem powodziowym dla obszaru dorzecza Odry (2016)
---	--

3. POZOSTAŁE ZADANIA O ZNACZENIU PONADLOKALNYM

Część ustaleń w dokumentach przyjętych przez Sejm Rzeczypospolitej Polskiej, Radę Ministrów, właściwego ministra lub sejmik województwa nie stanowi inwestycji celu publicznego w rozumieniu ustawy z dnia 21 sierpnia 1997 r. o gospodarce nieruchomościami (Dz. U. z 2018 r. poz. 121). Zadania te są istotne dla rozwoju województwa lubuskiego oraz są zbieżne z zadaniami samorządu województwa wynikającymi z ustaleń ustawy z dnia 5 czerwca 1998 r. o samorządzie województwa (Dz. U. z 2017 r. poz. 2096 z późn. zm.). W gminie Słubice są to:

Zadania w zakresie systemu przyrodniczego – tom I

Nazwa zadania	Dokumenty źródłowe
<p>1. Działania na rzecz zapewnienia korzyści ekosystemowych Natury 2000, w szczególności w kwestii łagodzenia skutków zmian klimatycznych oraz adaptacji do zmian klimatu</p> <p>2. Działania na rzecz promocji zrównoważonej turystyki i zielonych miejsc pracy na terenach obszarów Natura 2000 oraz na rzecz promocji innowacyjnych rozwiązań związanych z siecią Natura 2000</p>	<ul style="list-style-type: none"> • Program Operacyjny Infrastruktura i Środowisko 2014–2020 • Priorytetowe Ramy Działań dla sieci Natura 2000 na Wieloletni Program Finansowania UE w latach 2014–2020 • Program Operacyjny Infrastruktura i Środowisko 2014–2020 • Priorytetowe Ramy Działań dla sieci Natura 2000 na Wieloletni Program Finansowania UE w latach 2014–2020

Zadania w zakresie społeczno-gospodarczym – tom I

1. *brak*

Zadania w zakresie dziedzictwa kulturowego i turystyki – tom I

1. *brak*

Zadania w zakresie komunikacji i transportu – tom I

Nazwa zadania	Dokumenty źródłowe
<p>1. Świadczenie usług publicznych w zakresie kolejowych przewozów pasażerskich – organizowanie i zarządzanie publicznym transportem zbiorowym</p> <p>2. Stworzenie regionalnego planu rozwoju infrastruktury turystycznej dróg wodnych</p>	<ul style="list-style-type: none"> • Wieloletnia Prognoza Finansowa Województwa Lubuskiego na lata 2017–2029 • Program Rozwoju Lubuskiej Turystyki do 2020 roku

Zadania w zakresie infrastruktury technicznej – tom I

Nazwa zadania	Dokumenty źródłowe
<p>1. Uporządkowanie gospodarki wodno-ściekowej w aglomeracji Słubice</p>	<ul style="list-style-type: none"> • V Aktualizacja Krajowego Programu Oczyszczania Ścieków Komunalnych

Zadania w zakresie obronności i bezpieczeństwa – tom I

1. brak

4. WNIOSKI I REKOMENDACJE Z PZPWL

Ustalenia PZPWL należy uwzględnić w gminnych opracowaniach planistycznych, szczególnie w studiach uwarunkowań i kierunków zagospodarowania przestrzennego gmin. Dla gminy Słubice sformułowano następujące wnioski i rekomendacje z PZPWL:

Strefa przyrodnicza – tom I

Wnioski i rekomendacje

1. Kształtowanie zagospodarowania terenów w obszarach chronionych w dostosowaniu do przedmiotu ochrony oraz zgodnie z przepisami w zakresie ochrony przyrody oraz dokumentami nadrzędnymi;
2. Zachowanie integralności obszarów węzłowych i zapewnienie drożności korytarzy wyznaczonych w ramach krajowej sieci ekologicznej, w tym odtworzenie drożności korytarzy ichtiologicznych; kształtowanie systemu przyrodniczego poszczególnych miast i gmin w sposób zapewniający ich spójność i powiązanie z krajową siecią ekologiczną;
3. Ochrona ekosystemów mających znaczenie dla zachowania bioróżnorodności, w tym ekosystemów wodnych, bagiennych, leśnych i łąkowych;
4. Prowadzenie racjonalnego gospodarowania zasobami złóż kopalin oraz kompleksowego wykorzystania, w tym kopalin towarzyszących;
5. Ochrona zasobów wód podziemnych GZWP zgodnie z warunkami określonymi dla ich obszarów ochronnych;
6. Zwiększanie retencji zlewni – realizacja obiektów małej retencji, poprawa stosunków wodnych na obszarach rolniczych, retencionowanie wód opadowych;
7. Wspieranie działań skutkujących poprawą warunków aerosanitarnych;
8. Ograniczenie uciążliwości hałasowych poprzez stosowanie rozwiązań izolacyjnych, biologicznych i technicznych;
9. Poprawa i ochrona rolniczej przestrzeni produkcyjnej ze szczególnym uwzględnieniem gospodarki żywnościowej i wyspecjalizowanej produkcji rolnej;
10. Rozwój przetwórstwa opartego o zasoby leśne oraz doskonalenie integracji funkcjonalnej leśnictwa z przemysłem drzewnym.

Strefa społeczna – tom I

Wnioski i rekomendacje

1. Zwiększenie dostępności do usług medycznych, w tym usług specjalistycznych;
2. Zwiększenie dostępności do usług sportu i rekreacji;
3. Zapewnienie dostępności do placówek edukacyjnych na poziomie przedszkolnym i szkolnym;
4. Prowadzenie działań mających na celu wspieranie kształcenia zawodowego w oparciu o współpracę z sektorem gospodarki;
5. Rozwój szkolnictwa wyższego poprzez wzmocnienie potencjału naukowo-badawczego i dostosowanie do zapotrzebowania rynku pracy;
6. Rewitalizacja obszarów zdegradowanych;
7. Kształtowanie wysokiej jakości przestrzeni publicznych;
8. Rozwój budownictwa mieszkaniowego o odpowiednim standardzie;
9. Rozwój spójnej struktury osadniczej w oparciu o powiązania funkcjonalno-przestrzenne;
10. Rozwój ośrodków usługowych;
11. Zrównoważony rozwój miejskich obszarów funkcjonalnych.

Strefa kulturowa – tom I

Wnioski i rekomendacje

1. Zachowanie i ochrona obiektów zabytkowych;

2. Sporządzanie i realizacja lokalnych programów opieki nad zabytkami;
3. Objęcie obiektów zabytkowych właściwą ochroną w miejscowych planach zagospodarowania przestrzennego;
4. Wspieranie tworzenia parków kulturowych, ustanawiania pomników historii;
5. Zachowanie historycznie ukształtowanych układów urbanistycznych, ruralistycznych i przestrzennych;
6. Odpowiednie wyeksponowanie obiektów zabytkowych i walorów krajobrazowych, z zachowaniem cech tradycyjnego budownictwa;
 - miejsce bitwy pod Kunowicami;
7. Wykorzystanie walorów dziedzictwa kulturowego w celach turystycznych ze szczególnym uwzględnieniem szlaków kulturowych;
8. Zwiększenie dostępności wysokiej jakości oferty kulturalnej.

Strefa ekonomiczno-gospodarcza – tom I

Wnioski i rekomendacje

1. Rozwój stref ekonomicznych i gospodarczych oraz wspieranie powstawania i działalności parków naukowo-technologicznych i przemysłowych, centrów transferu technologii, ośrodków strefy B+R oraz inkubatorów przedsiębiorczości;
2. Rozwój i promocja klastrów odpowiadających lokalnej specyfice gospodarczej;
3. Uwzględnienie inwestycji związanych z rozwojem przemysłu wydobywczego;
4. Wspieranie inicjatyw służących zmniejszeniu bezrobocia i zwiększeniu aktywności zawodowej ludności;
5. Rozbudowa infrastruktury turystycznej i kreowanie spójnego wizerunku regionu oraz produktów turystycznych;
6. Poprawa i ochrona rolniczej przestrzeni produkcyjnej ze szczególnym uwzględnieniem gospodarki żywnościowej i wyspecjalizowanej produkcji rolnej;
7. Rozwój przetwórstwa opartego o zasoby leśne oraz doskonalenie integracji funkcjonalnej leśnictwa z przemysłem drzewnym;
8. Rozwój funkcji usługowych o szczególnym znaczeniu gospodarczym.

Komunikacja i transport – tom I

Wnioski i rekomendacje

1. Poprawa drogowej dostępności komunikacyjnej w zakresie powiązań zewnętrznych i wewnętrznych, w tym budowa i modernizacja sieci dróg krajowych i wojewódzkich ze szczególnym uwzględnieniem sieci TEN-T;
2. Poprawa bezpieczeństwa ruchu drogowego, w szczególności poprzez budowę obwodnic i działania mające na celu uspokajanie ruchu;
3. Uwzględnienie inwestycji związanych z modernizacją linii kolejowych o znaczeniu lokalnym i ponadlokalnym;
4. Podjęcie działań mających na celu integrację różnych typów transportu ze szczególnym uwzględnieniem węzłów przesiadkowych;
 - Wykształcenie węzła komunikacyjnego o znaczeniu ponadregionalnym;
5. Wzrost dostępności transportu publicznego;
6. Zwiększenie wykorzystywania transportu kombinowanego do przewozu towarów;
7. Modernizacja infrastruktury związanej z obsługą transportu wodnego, zwiększenie wykorzystania dróg wodnych do przewozów towarów oraz w celach turystyczno-rekreacyjnych;
 - Docelowe podniesienie żeglowności międzynarodowej drogi wodnej E30 do Va klasy żeglowności;
 - Rozbudowa infrastruktury portowej;
 - Budowa przystani żeglugi śródlądowej;
8. Rozwój sieci dróg i szlaków rowerowych oraz propagowanie roweru jako środka codziennej komunikacji;
 - Utworzenie Odrzańskiej Drogi Rowerowej.

Infrastruktura techniczna – tom I

Wnioski i rekomendacje

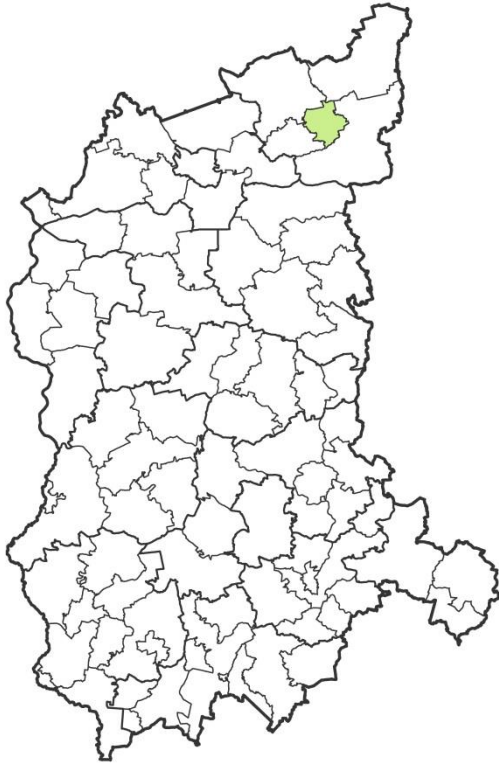
1. Uzbrojenie terenów inwestycyjnych w niezbędną infrastrukturę techniczną;
2. Zabezpieczenie rezerw terenowych pod infrastrukturę techniczną, w szczególności linie elektroenergetyczne wysokich i najwyższych napięć oraz gazociągi wysokiego ciśnienia;
3. Rozbudowa infrastruktury wodociągowej i kanalizacyjnej;
4. Uwzględnienie nowych terenów przeznaczonych do zabudowy w zakresie rozbudowy sieci wodociągowej i kanalizacyjnej;
5. Podjęcie działań mających na celu poprawę efektywności energetycznej;
6. Zapewnienie bezpieczeństwa energetycznego poprzez budowę oraz modernizację sieci elektroenergetycznych i gazowych;
 - budowa GPZ Kunowice;
7. Rozwój społeczeństwa informacyjnego poprzez budowę oraz modernizację infrastruktury teleinformatycznej;
8. Upowszechnienie i promocja technologii informacyjnych;
9. Podjęcie działań mających na celu usunięcie azbestu i wyrobów zawierających azbest;
10. Wzrost wykorzystania OZE poprzez generację rozproszoną;
11. Wyznaczanie obszarów z dopuszczeniem lokalizacji instalacji wykorzystujących odnawialne źródła energii o mocy powyżej 100 kW.

Strefa obronności i bezpieczeństwa – tom I

Wnioski i rekomendacje

1. Utrzymanie sieci bezpieczeństwa granic państwa;
2. Utrzymanie, rozbudowa i integracja sieci zarządzania kryzysowego i ratownictwa;
3. Przeciwdziałanie zagrożeniu powodziowemu oraz uwzględnienie stref zagrożenia powodziowego.

Nazwa gminy	STARE KUROWO
Typ jednostki samorządu terytorialnego	gmina wiejska
Powiat	strzelecko-drezdenecki
Powierzchnia	78 km²
Liczba mieszkańców	4 130



1. OBSZARY FUNKCJONALNE

Gmina Stare Kurowo należy do następujących obszarów funkcjonalnych:

- wiejskie obszary funkcjonalne wymagające wsparcia procesów rozwojowych;
- obszary narażone na niebezpieczeństwo powodzi w skali dorzeczy;
- obszary cenne przyrodniczo;
- obszary ochrony i kształtowania zasobów wodnych;
- obszary ochrony strategicznych złóż kopalin;
- obszary o najniższym stopniu rozwoju i pogarszających się perspektywach rozwojowych;
- miasta i inne obszary tracące dotychczasowe funkcje społeczno-gospodarcze;
- obszary przygraniczne (strefa III);
- obszar Krainy Warty i Noteci (KOTURED).

2. INWESTYCJE CELU PUBLICZNEGO

W PZPWL, zgodnie z art. 39 ust. 5 ustawy z dnia 27 marca 2003 r. o planowaniu i zagospodarowaniu przestrzennym (Dz. U. z 2017 r., poz. 1073 z późn. zm.), uwzględniono inwestycje celu publicznego o znaczeniu ponadlokalnym, ustalone w dokumentach przyjętych przez Sejm Rzeczypospolitej Polskiej, Radę Ministrów, właściwego ministra lub sejmik województwa. W granicach gminy Stare Kurowo znalazły się następujące inwestycje celu publicznego o znaczeniu ponadlokalnym:

Inwestycje celu publicznego o znaczeniu ponadlokalnym w zakresie systemu przyrodniczego – tom I

Nazwa inwestycji	Dokumenty źródłowe
1. Osiągnięcie właściwego stanu ochrony lub jego poprawę w odniesieniu do typów siedlisk przyrodniczych i gatunków o znaczeniu priorytetowym występujących w obszarach Natura 2000, które wymagają ochrony czynnej	<ul style="list-style-type: none"> • Program Operacyjny Infrastruktura i Środowisko 2014–2020 • Priorytetowe Ramy Działań dla sieci Natura 2000 na Wieloletni Program Finansowania UE w latach 2014–2020
2. Poprawa lub osiągnięcie właściwego stanu ochrony w odniesieniu do pozostałych typów siedlisk przyrodniczych i gatunków występujących w obszarach Natura 2000	<ul style="list-style-type: none"> • Program Operacyjny Infrastruktura i Środowisko 2014–2020 • Priorytetowe Ramy Działań dla sieci Natura 2000 na Wieloletni Program Finansowania UE w latach 2014–2020

Inwestycje celu publicznego o znaczeniu ponadlokalnym w zakresie społeczno-gospodarczym – tom I

1. brak

Inwestycje celu publicznego o znaczeniu ponadlokalnym w zakresie dziedzictwa kulturowego i turystyki – tom I

1. brak

Inwestycje celu publicznego o znaczeniu ponadlokalnym w zakresie komunikacji i transportu – tom I

Nazwa inwestycji

1. Modernizacja DW156 na odc. Drezdenko – Strzelce Krajeńskie – granica woj.
2. Modernizacja DW156 w m. Stare Kurowo
3. Rewitalizacja linii kolejowej nr 203 na odcinku Krzyż – Gorzów Wielkopolski
4. Odbudowa budowli regulacyjnych i roboty regulacyjne na Warcie od km 0,0 (m. Kostrzyn n/Odrą) do km 68,2 (m. Santok) i na Noteci swobodnie płynącej (od km 176,2 do km 226,1) dla przywrócenia parametrów II klasy drogi wodnej – na terenie województwa lubuskiego
5. Modernizacja międzynarodowej drogi wodnej E70

Dokumenty źródłowe

- Plan inwestycji priorytetowych planowanych do realizacji na drogach wojewódzkich w ramach RPO – Lubuskie 2020 – lista podstawowa
- Program Rozwoju Transportu Województwa Lubuskiego
- Plan inwestycji priorytetowych planowanych do realizacji na drogach wojewódzkich w ramach RPO – Lubuskie 2020 – lista zadań rezerwowych, zdiagnozowane potrzeby – zadania nie posiadające dokumentacji projektowej
- Kontrakt Terytorialny dla Województwa Lubuskiego – przedsięwzięcia warunkowe, których realizacja jest uzależniona między innymi od dostępności środków finansowych
- Krajowy Program Kolejowy do 2023 roku – lista podstawowa
- Strategia Rozwoju Województwa Lubuskiego 2020
- Program Rozwoju Transportu Województwa Lubuskiego
- Kontrakt Terytorialny dla Województwa Lubuskiego – przedsięwzięcia warunkowe, których realizacja jest uzależniona między innymi od dostępności środków finansowych
- Strategia Rozwoju Transportu do 2020 roku (z perspektywą do 2030 roku)
- Program Rozwoju Transportu Województwa Lubuskiego
- Strategia Rozwoju Województwa Lubuskiego 2020

Inwestycje celu publicznego o znaczeniu ponadlokalnym w zakresie infrastruktury technicznej – tom I

Nazwa inwestycji

1. Linia napowietrzna WN-110 kV relacji: GPZ Drezdenko (DRE) – GPZ Strzelce Krajeńskie (STK), planowana do modernizacji celem zwiększenia przepustowości
2. Budowa nowych punktów selektywnego zbierania odpadów komunalnych
3. Modernizacja oczyszczalni ścieków w miejscowości Stare Kurowo

Dokumenty źródłowe

- Plan rozwoju ENEA Operator Sp. z o.o. na lata 2014-2019
- Aktualizacja Wojewódzkiego Planu Gospodarki Odpadami wraz z Planem Inwestycyjnym w zakresie odpadów komunalnych
- V Aktualizacja Krajowego Programu Oczyszczania Ścieków Komunalnych

Inwestycje celu publicznego o znaczeniu ponadlokalnym w zakresie obronności i bezpieczeństwa – tom I

Nazwa inwestycji	Dokumenty źródłowe
<ol style="list-style-type: none"> 1. Zakup sprzętu do monitorowania obiektów ochrony przeciwpowodziowej województwa lubuskiego 2. Odbudowa budowli regulacyjnych i roboty regulacyjne na Warcie od km 0,0 (m. Kostrzyn n/Odrą) do km 68,2 (m. Santok) i na Noteci swobodnie płynącej (od km 176,2 do km 226,1) 3. Ochrona/zwiększanie retencji leśnej w zlewni. Opracowanie szczegółowej analizy i projektu możliwości zwiększenia retencji leśnej w powiązaniu z Kompleksowym projektem adaptacji lasów i leśnictwa do zmian klimatu – mała retencja oraz przeciwdziałanie erozji wodnej na terenach nizinnych 4. Odtwarzanie retencji dolin rzek. Opracowanie programu możliwości i efektywności rozstawu lub likwidacji wałów przeciwpowodziowych w regionie wodnym 5. Modernizacja konstrukcji istniejących budynków i budowa nowych o konstrukcjach odpornych na zalanie. Uszczelnianie budynków, stosowanie materiałów wodoodpornych. Trwałe zabezpieczenie terenu wokół budynków. Identyfikacja i sporządzanie wyceny działań modernizacyjnych wraz z opracowaniem programu dopłat dla właścicieli budynków przeznaczonych do umocnienia w obszarze zagrożenia powodzią o Q1% 6. Modernizacja konstrukcji istniejących budynków i budowa nowych o konstrukcjach odpornych na zalanie. Uszczelnianie budynków, stosowanie materiałów wodoodpornych. Trwałe zabezpieczenie terenu wokół budynków. Wdrożenie i realizacja programu dopłat dla właścicieli budynków przeznaczonych do umocnienia w obszarze zagrożenia powodzią o Q1% 7. Wykup gruntów i budynków. Opracowanie programu wykupów i przesiedleń na terenach szczególnie zagrożonych powodzią 8. Budowa i usprawnienie lokalnych systemów ostrzegania przed powodzią. Wprowadzenie Elektronicznego Systemu Ostrzegania Powodziowego 	<ul style="list-style-type: none"> • Wieloletnia Prognoza Finansowa Województwa Lubuskiego na lata 2017–2029 • Plan zarządzania ryzykiem powodziowym dla obszaru dorzecza Odry (2016) • Plan zarządzania ryzykiem powodziowym dla obszaru dorzecza Odry (2016) • Plan zarządzania ryzykiem powodziowym dla obszaru dorzecza Odry (2016) • Plan zarządzania ryzykiem powodziowym dla obszaru dorzecza Odry (2016) • Plan zarządzania ryzykiem powodziowym dla obszaru dorzecza Odry (2016) • Plan zarządzania ryzykiem powodziowym dla obszaru dorzecza Odry (2016) • Plan zarządzania ryzykiem powodziowym dla obszaru dorzecza Odry (2016)

3. POZOSTAŁE ZADANIA O ZNACZENIU PONADLOKALNYM

Część ustaleń w dokumentach przyjętych przez Sejm Rzeczypospolitej Polskiej, Radę Ministrów, właściwego ministra lub sejmik województwa nie stanowi inwestycji celu publicznego w rozumieniu ustawy z dnia 21 sierpnia 1997 r. o gospodarce nieruchomościami (Dz. U. z 2018 r. poz. 121). Zadania te są istotne dla rozwoju województwa lubuskiego oraz są zbieżne z zadaniami samorządu województwa wynikającymi z ustaleń ustawy z dnia 5 czerwca 1998 r. o samorządzie województwa (Dz. U. z 2017 r. poz. 2096 z późn. zm.). W gminie Stare Kurowo są to:

Zadania w zakresie systemu przyrodniczego – tom I

Nazwa zadania	Dokumenty źródłowe
<ol style="list-style-type: none"> 1. Działania na rzecz zapewnienia korzyści ekosystemowych Natury 2000, w szczególności w kwestii łagodzenia skutków zmian klimatycznych oraz adaptacji do zmian klimatu 	<ul style="list-style-type: none"> • Program Operacyjny Infrastruktura i Środowisko 2014–2020 • Priorytetowe Ramy Działań dla sieci Natura 2000 na Wieloletni Program Finansowania UE w latach 2014–2020

2. Działania na rzecz promocji zrównoważonej turystyki i zielonych miejsc pracy na terenach obszarów Natura 2000 oraz na rzecz promocji innowacyjnych rozwiązań związanych z siecią Natura 2000	<ul style="list-style-type: none"> • Program Operacyjny Infrastruktura i Środowisko 2014–2020 • Priorytetowe Ramy Działań dla sieci Natura 2000 na Wieloletni Program Finansowania UE w latach 2014–2020
---	--

Zadania w zakresie społeczno-gospodarczym – tom I

1. brak

Zadania w zakresie dziedzictwa kulturowego i turystyki – tom I

1. brak

Zadania w zakresie komunikacji i transportu – tom I

Nazwa zadania	Dokumenty źródłowe
<ol style="list-style-type: none"> 1. Świadczenie usług publicznych w zakresie kolejowych przewozów pasażerskich – organizowanie i zarządzanie publicznym transportem zbiorowym 2. Stworzenie regionalnego planu rozwoju infrastruktury turystycznej dróg wodnych 	<ul style="list-style-type: none"> • Wieloletnia Prognoza Finansowa Województwa Lubuskiego na lata 2017–2029 • Program Rozwoju Lubuskiej Turystyki do 2020 roku

Zadania w zakresie infrastruktury technicznej – tom I

Nazwa zadania	Dokumenty źródłowe
1. Budowa sieci kanalizacyjnej	<ul style="list-style-type: none"> • V Aktualizacja Krajowego Programu Oczyszczania Ścieków Komunalnych

Zadania w zakresie obronności i bezpieczeństwa – tom I

1. brak

4. WNIOSKI I REKOMENDACJE Z PZPWL

Ustalenia PZPWL należy uwzględnić w gminnych opracowaniach planistycznych, szczególnie w studiach uwarunkowań i kierunków zagospodarowania przestrzennego gmin. Dla gminy Stare Kurowo sformułowano następujące wnioski i rekomendacje z PZPWL:

Strefa przyrodnicza – tom I

Wnioski i rekomendacje

1. Kształtowanie zagospodarowania terenów w obszarach chronionych w dostosowaniu do przedmiotu ochrony oraz zgodnie z przepisami w zakresie ochrony przyrody oraz dokumentami nadrzędnymi;
2. Zachowanie integralności obszarów węzłowych i zapewnienie drożności korytarzy wyznaczonych w ramach krajowej sieci ekologicznej, w tym odtworzenie drożności korytarzy ichtologicznych; kształtowanie systemu przyrodniczego poszczególnych miast i gmin w sposób zapewniający ich spójność i powiązanie z krajową siecią ekologiczną;
3. Ochrona ekosystemów mających znaczenie dla zachowania bioróżnorodności, w tym ekosystemów wodnych, bagiennych, leśnych i łąkowych;
4. Ochrona zasobów wód podziemnych GZWP zgodnie z warunkami określonymi dla ich obszarów ochronnych;
5. Zwiększanie retencji zlewni – realizacja obiektów małej retencji, poprawa stosunków wodnych na obszarach rolniczych, retencjonowanie wód opadowych;
6. Wspieranie działań skutkujących poprawą warunków aerosanitarnych;
7. Ograniczenie uciążliwości hałasowych poprzez stosowanie rozwiązań izolacyjnych, biologicznych i technicznych;

8. Poprawa i ochrona rolniczej przestrzeni produkcyjnej ze szczególnym uwzględnieniem gospodarki żywnościowej i wyspecjalizowanej produkcji rolnej;
9. Rozwój przetwórstwa opartego o zasoby leśne oraz doskonalenie integracji funkcjonalnej leśnictwa z przemysłem drzewnym.

Strefa społeczna – tom I

Wnioski i rekomendacje

1. Zwiększenie dostępności do usług medycznych, w tym usług specjalistycznych;
2. Zwiększenie dostępności do usług sportu i rekreacji;
3. Zapewnienie dostępności do placówek edukacyjnych na poziomie przedszkolnym i szkolnym;
4. Prowadzenie działań mających na celu wspieranie kształcenia zawodowego w oparciu o współpracę z sektorem gospodarki;
5. Rewitalizacja obszarów zdegradowanych;
6. Kształtowanie wysokiej jakości przestrzeni publicznych;
7. Rozwój budownictwa mieszkaniowego o odpowiednim standardzie;
8. Rozwój spójnej struktury osadniczej w oparciu o powiązania funkcjonalno-przestrzenne;
9. Rozwój ośrodków usługowych.

Strefa kulturowa – tom I

Wnioski i rekomendacje

1. Zachowanie i ochrona obiektów zabytkowych;
 - Wał Pomorski;
2. Sporządzanie i realizacja lokalnych programów opieki nad zabytkami;
3. Objęcie obiektów zabytkowych właściwą ochroną w miejscowych planach zagospodarowania przestrzennego;
4. Wspieranie tworzenia parków kulturowych, ustanawiania pomników historii;
5. Zachowanie historycznie ukształtowanych układów urbanistycznych, ruralistycznych i przestrzennych;
6. Odpowiednie wyeksponowanie obiektów zabytkowych i walorów krajobrazowych, z zachowaniem cech tradycyjnego budownictwa;
7. Wykorzystanie walorów dziedzictwa kulturowego w celach turystycznych ze szczególnym uwzględnieniem szlaków kulturowych;
8. Zwiększenie dostępności wysokiej jakości oferty kulturalnej.

Strefa ekonomiczno-gospodarcza – tom I

Wnioski i rekomendacje

1. Rozwój i promocja klastrów odpowiadających lokalnej specyfice gospodarczej;
2. Wspieranie inicjatyw służących zmniejszeniu bezrobocia i zwiększeniu aktywności zawodowej ludności;
3. Rozbudowa infrastruktury turystycznej i kreowanie spójnego wizerunku regionu oraz produktów turystycznych;
4. Poprawa i ochrona rolniczej przestrzeni produkcyjnej ze szczególnym uwzględnieniem gospodarki żywnościowej i wyspecjalizowanej produkcji rolnej;
5. Rozwój przetwórstwa opartego o zasoby leśne oraz doskonalenie integracji funkcjonalnej leśnictwa z przemysłem drzewnym.

Komunikacja i transport – tom I

Wnioski i rekomendacje

1. Poprawa drogowej dostępności komunikacyjnej w zakresie powiązań zewnętrznych i wewnętrznych, w tym budowa i modernizacja sieci dróg krajowych i wojewódzkich;

2. Poprawa bezpieczeństwa ruchu drogowego, w szczególności poprzez budowę obwodnic i działania mające na celu uspokajanie ruchu;
3. Uwzględnienie inwestycji związanych z modernizacją linii kolejowych o znaczeniu lokalnym i ponadlokalnym;
 - Elektryfikacja linii kolejowej nr 203 na odcinku Krzyż – Kostrzyn nad Odrą;
4. Podjęcie działań mających na celu integrację różnych typów transportu ze szczególnym uwzględnieniem węzłów przesiadkowych;
5. Wzrost dostępności transportu publicznego;
6. Zwiększenie wykorzystywania transportu kombinowanego do przewozu towarów;
7. Modernizacja infrastruktury związanej z obsługą transportu wodnego, zwiększenie wykorzystania dróg wodnych do przewozów towarów oraz w celach turystyczno-rekreacyjnych;
 - Docelowe podniesienie żeglowności międzynarodowej drogi wodnej E70 do IV klasy żeglowności;
8. Rozwój sieci dróg i szlaków rowerowych oraz propagowanie roweru jako środka codziennej komunikacji;
 - Utworzenie szlaku rowerowego EuroVelo EV2.

Infrastruktura techniczna – tom I

Wnioski i rekomendacje

1. Uzbrojenie terenów inwestycyjnych w niezbędną infrastrukturę techniczną;
2. Rozbudowa infrastruktury wodociągowej i kanalizacyjnej;
3. Uwzględnienie nowych terenów przeznaczonych do zabudowy w zakresie rozbudowy sieci wodociągowej i kanalizacyjnej;
4. Podjęcie działań mających na celu poprawę efektywności energetycznej;
5. Zapewnienie bezpieczeństwa energetycznego poprzez budowę oraz modernizację sieci elektroenergetycznych i gazowych;
6. Rozwój społeczeństwa informacyjnego poprzez budowę oraz modernizację infrastruktury teleinformatycznej;
7. Upowszechnienie i promocja technologii informacyjnych;
8. Podjęcie działań mających na celu usunięcie azbestu i wyrobów zawierających azbest;
9. Wzrost wykorzystania OZE poprzez generację rozproszoną;
10. Wyznaczanie obszarów z dopuszczeniem lokalizacji instalacji wykorzystujących odnawialne źródła energii o mocy powyżej 100 kW.

Strefa obronności i bezpieczeństwa – tom I

Wnioski i rekomendacje

1. Utrzymanie, rozbudowa i integracja sieci zarządzania kryzysowego i ratownictwa;
2. Przeciwdziałanie zagrożeniu powodziowemu oraz uwzględnienie stref zagrożenia powodziowego.

Nazwa gminy	STRZELCE KRAJEŃSKIE
Typ jednostki samorządu terytorialnego	gmina miejsko-wiejska
Powiat	strzelecko-drezdenecki
Powierzchnia	319 km²
Liczba mieszkańców	17 292



1. OBSZARY FUNKCJONALNE

Gmina Strzelce Krajeńskie należy do następujących obszarów funkcjonalnych:

- miejski obszar funkcjonalny ośrodka lokalnego Strzelce Krajeńskie;
- wiejskie obszary funkcjonalne wymagające wsparcia procesów rozwojowych;
- obszary ochrony gleb dla celów produkcji rolnej;
- obszary cenne przyrodniczo;
- obszary ochrony krajobrazów kulturowych;
- obszary ochrony i kształtowania zasobów wodnych;
- obszary ochrony strategicznych złóż kopalin;
- obszary o najniższym stopniu rozwoju i pogarszających się perspektywach rozwojowych;
- obszary przygraniczne (strefa III);
- obszar Krainy Warty i Noteci (KOTURED).

2. INWESTYCJE CELU PUBLICZNEGO

W PZPWL, zgodnie z art. 39 ust. 5 ustawy z dnia 27 marca 2003 r. o planowaniu i zagospodarowaniu przestrzennym (Dz. U. z 2017 r., poz. 1073 z późn. zm.), uwzględniono inwestycje celu publicznego o znaczeniu ponadlokalnym, ustalone w dokumentach przyjętych przez Sejm Rzeczypospolitej Polskiej, Radę Ministrów, właściwego ministra lub sejmik województwa. W granicach gminy Strzelce Krajeńskie znalazły się następujące inwestycje celu publicznego o znaczeniu ponadlokalnym:

Inwestycje celu publicznego o znaczeniu ponadlokalnym w zakresie systemu przyrodniczego – tom I

Nazwa inwestycji	Dokumenty źródłowe
<ol style="list-style-type: none"> 1. Działania udrażniające w zakresie potrzeb przywracania ciągłości morfologicznej cieków województwa lubuskiego (rz. Pełcz) 2. Osiągnięcie właściwego stanu ochrony lub jego poprawę w odniesieniu do typów siedlisk przyrodniczych i gatunków o znaczeniu priorytetowym występujących w obszarach Natura 2000, które wymagają ochrony czynnej 3. Poprawa lub osiągnięcie właściwego stanu ochrony w odniesieniu do pozostałych typów siedlisk przyrodniczych i gatunków występujących w obszarach Natura 2000 	<ul style="list-style-type: none"> • Program udrożnienia wód płynących dla celów rybactwa w województwie lubuskim na lata 2005–2020 • Program Operacyjny Infrastruktura i Środowisko 2014–2020 • Priorytetowe Ramy Działań dla sieci Natura 2000 na Wieloletni Program Finansowania UE w latach 2014–2020 • Program Operacyjny Infrastruktura i Środowisko 2014–2020 • Priorytetowe Ramy Działań dla sieci Natura 2000 na Wieloletni Program Finansowania UE w latach 2014–2020

Inwestycje celu publicznego o znaczeniu ponadlokalnym w zakresie społeczno-gospodarczym – tom I

1. brak

Inwestycje celu publicznego o znaczeniu ponadlokalnym w zakresie dziedzictwa kulturowego i turystyki – tom I

1. brak

Inwestycje celu publicznego o znaczeniu ponadlokalnym w zakresie komunikacji i transportu – tom I

Nazwa inwestycji	Dokumenty źródłowe
1. Budowa obwodnicy Strzelce Krajeńskich (DK22)	<ul style="list-style-type: none"> • Program Budowy Dróg Krajowych na lata 2014-2023 (z perspektywą do 2025 r.) • Strategia Rozwoju Województwa Lubuskiego 2020 • Program Budowy Dróg Krajowych na lata 2014-2023 (z perspektywą do 2025 r.) – Program Likwidacji Miejsc Niebezpiecznych • Plan inwestycji priorytetowych planowanych do realizacji na drogach wojewódzkich w ramach RPO – Lubuskie 2020 – lista podstawowa • Program Rozwoju Transportu Województwa Lubuskiego • Plan inwestycji priorytetowych planowanych do realizacji na drogach wojewódzkich w ramach RPO – Lubuskie 2020 – lista zadań rezerwowych • Program Rozwoju Transportu Województwa Lubuskiego
2. Modernizacja DK22	
3. Rozbudowa DK22 na odcinku Strzelce Krajeńskie – Długie, polegająca na poprawie stanu drogi i geometrii drogi, doposażenie drogi w niezbędne urządzenia poprawiające bezpieczeństwo ruchu drogowego, w tym budowa chodnika w m. Strzelce Kraj.	
4. Modernizacja DW156 na odc. Drezdenko – Strzelce Krajeńskie – granica woj.	
5. Rozbudowa skrzyżowania DW156 (ul. Sportowa) z drogą powiatową nr 1375 F (ul. Adama Asnyka) w km 43+936 w m. Strzelce Krajeńskie	

Inwestycje celu publicznego o znaczeniu ponadlokalnym w zakresie infrastruktury technicznej – tom I

Nazwa inwestycji	Dokumenty źródłowe
1. Linia napowietrzna WN-110 kV relacji: GPZ Drezdenko (DRE) – GPZ Strzelce Krajeńskie (STK), planowana do modernizacji celem zwiększenia przepustowości	<ul style="list-style-type: none"> • Plan rozwoju ENEA Operator Sp. z o.o. na lata 2014-2019 • Plan rozwoju ENEA Operator Sp. z o.o. na lata 2014-2019 • Plan rozwoju ENEA Operator Sp. z o.o. na lata 2017-2022 • V Aktualizacja Krajowego Programu Oczyszczania Ścieków Komunalnych
2. Stacja GPZ Strzelce Krajeńskie (STK), planowana modernizacja stacji celem poprawy niezawodności pracy sieci oraz umożliwienia przyłączenia kolejnych podmiotów do sieci	
3. Rozbudowa oraz modernizacja oczyszczalni ścieków w Strzelcach Krajeńskich	

Inwestycje celu publicznego o znaczeniu ponadlokalnym w zakresie obronności i bezpieczeństwa – tom I

Nazwa inwestycji	Dokumenty źródłowe
1. Ochrona/zwiększanie retencji leśnej w zlewni. Opracowanie szczegółowej analizy i projektu możliwości zwiększenia retencji leśnej w powiązaniu z Kompleksowym projektem adaptacji lasów i leśnictwa do zmian klimatu – mała retencja oraz przeciwdziałanie erozji wodnej na terenach nizinnych	<ul style="list-style-type: none"> • Plan zarządzania ryzykiem powodziowym dla obszaru dorzecza Odry (2016)

3. POZOSTAŁE ZADANIA O ZNACZENIU PONADLOKALNYM

Część ustaleń w dokumentach przyjętych przez Sejm Rzeczypospolitej Polskiej, Radę Ministrów, właściwego ministra lub sejmik województwa nie stanowi inwestycji celu publicznego w rozumieniu ustawy z dnia 21 sierpnia 1997 r. o gospodarce nieruchomościami (Dz. U. z 2018 r. poz. 121). Zadania te są istotne dla rozwoju województwa lubuskiego oraz są zbieżne z zadaniami samorządu województwa wynikającymi z ustaleń ustawy z dnia 5 czerwca 1998 r. o samorządzie województwa (Dz. U. z 2017 r. poz. 2096 z późn. zm.). W gminie Strzelce Krajeńskie są to:

Zadania w zakresie systemu przyrodniczego – tom I

Nazwa zadania	Dokumenty źródłowe
1. Działania na rzecz zapewnienia korzyści ekosystemowych Natury 2000, w szczególności w kwestii łagodzenia skutków zmian klimatycznych oraz adaptacji do zmian klimatu	<ul style="list-style-type: none">• Program Operacyjny Infrastruktura i Środowisko 2014–2020• Priorytetowe Ramy Działań dla sieci Natura 2000 na Wieloletni Program Finansowania UE w latach 2014–2020
2. Działania na rzecz promocji zrównoważonej turystyki i zielonych miejsc pracy na terenach obszarów Natura 2000 oraz na rzecz promocji innowacyjnych rozwiązań związanych z siecią Natura 2000	<ul style="list-style-type: none">• Program Operacyjny Infrastruktura i Środowisko 2014–2020• Priorytetowe Ramy Działań dla sieci Natura 2000 na Wieloletni Program Finansowania UE w latach 2014–2020

Zadania w zakresie społeczno-gospodarczym – tom I

1. brak

Zadania w zakresie dziedzictwa kulturowego i turystyki – tom I

1. brak

Zadania w zakresie komunikacji i transportu – tom I

1. brak

Zadania w zakresie infrastruktury technicznej – tom I

1. brak

Zadania w zakresie obronności i bezpieczeństwa – tom I

1. brak

4. WNIOSKI I REKOMENDACJE Z PZPWL

Ustalenia PZPWL należy uwzględnić w gminnych opracowaniach planistycznych, szczególnie w studiach uwarunkowań i kierunków zagospodarowania przestrzennego gmin. Dla gminy Strzelce Krajeńskie sformułowano następujące wnioski i rekomendacje z PZPWL:

Strefa przyrodnicza – tom I

Wnioski i rekomendacje

1. Kształtowanie zagospodarowania terenów w obszarach chronionych w dostosowaniu do przedmiotu ochrony oraz zgodnie z przepisami w zakresie ochrony przyrody oraz dokumentami nadrzędnymi;
2. Zachowanie integralności obszarów węzłowych i zapewnienie drożności korytarzy wyznaczonych w ramach

krajowej sieci ekologicznej, w tym odtworzenie drożności korytarzy ichtiologicznych; kształtowanie systemu przyrodniczego poszczególnych miast i gmin w sposób zapewniający ich spójność i powiązanie z krajową siecią ekologiczną;

3. Ochrona ekosystemów mających znaczenie dla zachowania bioróżnorodności, w tym ekosystemów wodnych, bagiennych, leśnych i łąkowych;
4. Ochrona gleb wysokich klas bonitacyjnych przed zmianą na cele nierolnicze;
5. Ochrona zasobów wód podziemnych GZWP zgodnie z warunkami określonymi dla ich obszarów ochronnych;
6. Zwiększanie retencji zlewni – realizacja obiektów małej retencji, poprawa stosunków wodnych na obszarach rolniczych, retencjonowanie wód opadowych;
7. Wspieranie działań skutkujących poprawą warunków aerosanitarnych;
8. Ograniczenie uciążliwości hałasowych poprzez stosowanie rozwiązań izolacyjnych, biologicznych i technicznych;
9. Poprawa i ochrona rolniczej przestrzeni produkcyjnej ze szczególnym uwzględnieniem gospodarki żywnościowej i wyspecjalizowanej produkcji rolnej;
10. Rozwój przetwórstwa opartego o zasoby leśne oraz doskonalenie integracji funkcjonalnej leśnictwa z przemysłem drzewnym.

Strefa społeczna – tom I

Wnioski i rekomendacje

1. Zwiększenie dostępności do usług medycznych, w tym usług specjalistycznych;
2. Zwiększenie dostępności do usług sportu i rekreacji;
3. Zapewnienie dostępności do placówek edukacyjnych na poziomie przedszkolnym i szkolnym;
4. Prowadzenie działań mających na celu wspieranie kształcenia zawodowego w oparciu o współpracę z sektorem gospodarki;
5. Rewitalizacja obszarów zdegradowanych;
6. Kształtowanie wysokiej jakości przestrzeni publicznych;
7. Rozwój budownictwa mieszkaniowego o odpowiednim standardzie;
8. Rozwój spójnej struktury osadniczej w oparciu o powiązania funkcjonalno-przestrzenne;
9. Rozwój ośrodków usługowych.

Strefa kulturowa – tom I

Wnioski i rekomendacje

1. Zachowanie i ochrona obiektów zabytkowych;
 - zespół pałacowy w Tucznie;
 - kościół mariacki w Strzelcach Krajeńskich;
 - fortyfikacje w Strzelcach Krajeńskich;
2. Sporządzanie i realizacja lokalnych programów opieki nad zabytkami;
3. Objęcie obiektów zabytkowych właściwą ochroną w miejscowych planach zagospodarowania przestrzennego;
4. Wspieranie tworzenia parków kulturowych, ustanawiania pomników historii;
5. Zachowanie historycznie ukształtowanych układów urbanistycznych, ruralistycznych i przestrzennych;
 - zespół ruralistyczny – Danków;
6. Odpowiednie wyeksponowanie obiektów zabytkowych i walorów krajobrazowych, z zachowaniem cech tradycyjnego budownictwa;
7. Wykorzystanie walorów dziedzictwa kulturowego w celach turystycznych ze szczególnym uwzględnieniem szlaków kulturowych;
8. Zwiększenie dostępności wysokiej jakości oferty kulturalnej.

Strefa ekonomiczno-gospodarcza – tom I

Wnioski i rekomendacje

1. Rozwój stref ekonomicznych i gospodarczych oraz wspieranie powstawania i działalności parków naukowo-technologicznych i przemysłowych, centrów transferu technologii, ośrodków strefy B+R oraz inkubatorów przedsiębiorczości;
2. Rozwój i promocja klastrów odpowiadających lokalnej specyfice gospodarczej;
3. Wspieranie inicjatyw służących zmniejszeniu bezrobocia i zwiększeniu aktywności zawodowej ludności;
4. Rozbudowa infrastruktury turystycznej i kreowanie spójnego wizerunku regionu oraz produktów turystycznych;
5. Poprawa i ochrona rolniczej przestrzeni produkcyjnej ze szczególnym uwzględnieniem gospodarki żywnościowej i wyspecjalizowanej produkcji rolnej;
6. Rozwój przetwórstwa opartego o zasoby leśne oraz doskonalenie integracji funkcjonalnej leśnictwa z przemysłem drzewnym.

Komunikacja i transport – tom I

Wnioski i rekomendacje

1. Poprawa drogowej dostępności komunikacyjnej w zakresie powiązań zewnętrznych i wewnętrznych, w tym budowa i modernizacja sieci dróg krajowych i wojewódzkich;
2. Poprawa bezpieczeństwa ruchu drogowego, w szczególności poprzez budowę obwodnic i działania mające na celu uspokajanie ruchu;
3. Podjęcie działań mających na celu integrację różnych typów transportu ze szczególnym uwzględnieniem węzłów przesiadkowych;
4. Wzrost dostępności transportu publicznego;
5. Rozwój sieci dróg i szlaków rowerowych oraz propagowanie roweru jako środka codziennej komunikacji.

Infrastruktura techniczna – tom I

Wnioski i rekomendacje

1. Uzbrojenie terenów inwestycyjnych w niezbędną infrastrukturę techniczną;
2. Rozbudowa infrastruktury wodociągowej i kanalizacyjnej;
3. Uwzględnienie nowych terenów przeznaczonych do zabudowy w zakresie rozbudowy sieci wodociągowej i kanalizacyjnej;
4. Podjęcie działań mających na celu poprawę efektywności energetycznej;
5. Zapewnienie bezpieczeństwa energetycznego poprzez budowę oraz modernizację sieci elektroenergetycznych i gazowych;
6. Rozwój społeczeństwa informacyjnego poprzez budowę oraz modernizację infrastruktury teleinformatycznej;
7. Upowszechnienie i promocja technologii informacyjnych;
8. Podjęcie działań mających na celu usunięcie azbestu i wyrobów zawierających azbest;
9. Wzrost wykorzystania OZE poprzez generację rozproszoną;
10. Wyznaczanie obszarów z dopuszczeniem lokalizacji instalacji wykorzystujących odnawialne źródła energii o mocy powyżej 100 kW.

Strefa obronności i bezpieczeństwa – tom I

Wnioski i rekomendacje

1. Uwzględnienie stref ochronnych wokół terenów zamkniętych, lotnisk oraz dróg międzypolygonowych;
2. Utrzymanie, rozbudowa i integracja sieci zarządzania kryzysowego i ratownictwa.

Nazwa gminy	SULECHÓW
Typ jednostki samorządu terytorialnego	gmina miejsko-wiejska
Powiat	zielonogórski
Powierzchnia	237 km²
Liczba mieszkańców	26 434



1. OBSZARY FUNKCJONALNE

Gmina Sulechów należy do następujących obszarów funkcjonalnych:

- miejski obszar funkcjonalny ośrodka wojewódzkiego Zielona Góra;
- wiejskie obszary funkcjonalne uczestniczące w procesach rozwojowych;
- tereny zamknięte;
- obszary narażone na niebezpieczeństwo powodzi w skali dorzeczy;
- obszary cenne przyrodniczo;
- obszary ochrony krajobrazów kulturowych;
- obszary ochrony i kształtowania zasobów wodnych;
- obszary ochrony strategicznych złóż kopalin;
- obszary przygraniczne (strefa II i III).

2. INWESTYCJE CELU PUBLICZNEGO

W PZPWL, zgodnie z art. 39 ust. 5 ustawy z dnia 27 marca 2003 r. o planowaniu i zagospodarowaniu przestrzennym (Dz. U. z 2017 r., poz. 1073 z późn. zm.), uwzględniono inwestycje celu publicznego o znaczeniu ponadlokalnym, ustalone w dokumentach przyjętych przez Sejm Rzeczypospolitej Polskiej, Radę Ministrów, właściwego ministra lub sejmik województwa. W granicach gminy Sulechów znalazły się następujące inwestycje celu publicznego o znaczeniu ponadlokalnym:

Inwestycje celu publicznego o znaczeniu ponadlokalnym w zakresie systemu przyrodniczego – tom I i III

Nazwa inwestycji	Dokumenty źródłowe
<ol style="list-style-type: none"> 1. Osiągnięcie właściwego stanu ochrony lub jego poprawę w odniesieniu do typów siedlisk przyrodniczych i gatunków o znaczeniu priorytetowym występujących w obszarach Natura 2000, które wymagają ochrony czynnej 2. Poprawa lub osiągnięcie właściwego stanu ochrony w odniesieniu do pozostałych typów siedlisk przyrodniczych i gatunków występujących w obszarach Natura 2000 	<ul style="list-style-type: none"> • Program Operacyjny Infrastruktura i Środowisko 2014–2020 • Priorytetowe Ramy Działań dla sieci Natura 2000 na Wieloletni Program Finansowania UE w latach 2014–2020 • Program Operacyjny Infrastruktura i Środowisko 2014–2020 • Priorytetowe Ramy Działań dla sieci Natura 2000 na Wieloletni Program Finansowania UE w latach 2014–2020

Inwestycje celu publicznego o znaczeniu ponadlokalnym w zakresie społeczno-gospodarczym – tom I i III

1. brak

Inwestycje celu publicznego o znaczeniu ponadlokalnym w zakresie dziedzictwa kulturowego i turystyki – tom I i III

Nazwa inwestycji	Dokumenty źródłowe
<ol style="list-style-type: none"> Inwestycje w infrastrukturę obszarów zdegradowanych zgodnie z Gminnymi Programami Rewitalizacji Rozbudowa, modernizacja obiektów użytkowanych na cele działalności kulturalnej, wyposażenie obiektów w sprzęt niezbędny do prowadzenia działalności, organizacja i wyposażenie punktów informacyjnych, w tym w odpowiednie systemy informatyczne 	<ul style="list-style-type: none"> Strategia ZIT miejskiego obszaru funkcjonalnego Zielona Góra Strategia ZIT miejskiego obszaru funkcjonalnego Zielona Góra

Inwestycje celu publicznego o znaczeniu ponadlokalnym w zakresie komunikacji i transportu – tom I i III

Nazwa inwestycji	Dokumenty źródłowe
<ol style="list-style-type: none"> Budowa drogi ekspresowej S3 na odcinku Gorzów Wielkopolski – Sulechów – Legnica 	<ul style="list-style-type: none"> Program Budowy Dróg Krajowych na lata 2014-2023 (z perspektywą do 2025 r.) Kontrakt Terytorialny dla Województwa Lubuskiego Program Operacyjny Infrastruktura i Środowisko 2014-2020
<ol style="list-style-type: none"> Przebudowa skrzyżowania DK32 DW304, budowa oświetlenia w m. Okunin 	<ul style="list-style-type: none"> Strategia Rozwoju Województwa Lubuskiego 2020 Strategia Rozwoju Transportu do 2020 roku (z perspektywą do 2030 roku) Program Budowy Dróg Krajowych na lata 2014-2023 (z perspektywą do 2025 r.) – Program Likwidacji Miejsc Niebezpiecznych
<ol style="list-style-type: none"> DK32 – Budowa chodnika w m. Okunin 	<ul style="list-style-type: none"> Program Budowy Dróg Krajowych na lata 2014-2023 (z perspektywą do 2025 r.) – Program Likwidacji Miejsc Niebezpiecznych
<ol style="list-style-type: none"> Przebudowa i rozbudowa DW278 na odc. Sulechów – Konotop 	<ul style="list-style-type: none"> Plan inwestycji priorytetowych planowanych do realizacji na drogach wojewódzkich w ramach RPO – Lubuskie 2020 – lista podstawowa Program Rozwoju Transportu Województwa Lubuskiego Wieloletnia Prognoza Finansowa Województwa Lubuskiego na lata 2017–2029
<ol style="list-style-type: none"> Modernizacja DW278 na odc. Sulechów – Szklarka Radnicka 	<ul style="list-style-type: none"> Plan inwestycji priorytetowych planowanych do realizacji na drogach wojewódzkich w ramach RPO – Lubuskie 2020 – lista zadań rezerwowych Program Rozwoju Transportu Województwa Lubuskiego
<ol style="list-style-type: none"> Modernizacja DW281 na odc. Zielona Góra – Pomorsko 	<ul style="list-style-type: none"> Plan inwestycji priorytetowych planowanych do realizacji na drogach wojewódzkich w ramach RPO – Lubuskie 2020 – lista zadań rezerwowych, zdiagnozowane potrzeby – zadania nie posiadające dokumentacji projektowej
<ol style="list-style-type: none"> Modernizacja linii kolejowej nr 358 Zbąszynek – Gubin na odcinku Zbąszynek – Czerwieńsk – II etap 	<ul style="list-style-type: none"> Krajowy Program Kolejowy do 2023 roku – lista podstawowa Program Rozwoju Transportu Województwa Lubuskiego
<ol style="list-style-type: none"> Remont i modernizacja zabudowy regulacyjnej Odry swobodnie płynącej – odbudowa i modernizacja zabudowy regulacyjnej – w celu przystosowania 	<ul style="list-style-type: none"> Kontrakt Terytorialny dla Województwa Lubuskiego Strategia Rozwoju Transportu do 2020 roku (z perspektywą do 2030 roku)

WNIOSKI I REKOMENDACJE Z PLANU ZAGOSPODAROWANIA PRZESTRZENNEGO WOJEWÓDZTWA LUBUSKIEGO
KARTY GMIN

<p>odcinka Odry od Malczyc do ujścia Nysy Łużyckiej do III klasy drogi wodnej – na terenie województwa lubuskiego</p> <p>9. Budowa infrastruktury postojowo-cumowniczej na Odrze dolnej i granicznej oraz nowe oznakowanie szlaku żeglugowego</p> <p>10. Przystosowanie Odrzańskiej Drogi Wodnej do parametrów klasy Va</p> <p>11. Modernizacja Odrzańskiej Drogi Wodnej E30</p> <p>12. Stworzenie niskoemisyjnego systemu komunikacji publicznej na obszarze funkcjonalnym Zielonej Góry w oparciu o pojazdy elektryczne</p>	<ul style="list-style-type: none"> • Program Rozwoju Transportu Województwa Lubuskiego • Strategia Rozwoju Transportu do 2020 roku (z perspektywą do 2030 roku) • Program Rozwoju Transportu Województwa Lubuskiego • Plan zarządzania ryzykiem powodziowym dla obszaru dorzecza Odry (2016) • Założenia do planów rozwoju śródlądowych dróg wodnych w Polsce na lata 2016-2020 z perspektywą do roku 2030 • Strategia Rozwoju Województwa Lubuskiego 2020 • Strategia Rozwoju Polski Zachodniej 2020 • Strategia ZIT miejskiego obszaru funkcjonalnego Zielonej Góry
---	---

Inwestycje celu publicznego o znaczeniu ponadlokalnym w zakresie infrastruktury technicznej – tom I i III

Nazwa inwestycji	Dokumenty źródłowe
<ol style="list-style-type: none"> 1. Planowana rozbudowa stacji GPZ Sulechów (SLH) dla umożliwienia przyłączenia kolejnych podmiotów do sieci 2. Budowa gazociągu Kotowo – Zielona Góra wraz z infrastrukturą niezbędną do jego obsługi na terenie województw lubuskiego i wielkopolskiego 3. Termomodernizacja obiektów publicznych i komunalnych mieszkaniowych 4. Kompleksowa termomodernizacja budynków mieszkalnych w obszarach centralnych miast Zielona Góra i Sulechów 5. Rekultywacja terenów poeksploatacyjnych Zakładu Górniczego Górzynko II, gm. Sulechów 	<ul style="list-style-type: none"> • Plan rozwoju ENEA Operator Sp. z o.o. na lata 2017-2022 • Ustawa z dnia 24 kwietnia 2009 r. o inwestycjach w zakresie terminalu regazyfikacyjnego skroplonego gazu ziemnego w Świnoujściu • Strategia ZIT miejskiego obszaru funkcjonalnego Zielonej Góry • Strategia ZIT miejskiego obszaru funkcjonalnego Zielonej Góry • Aktualizacja Wojewódzkiego Planu Gospodarki Odpadami wraz z Planem Inwestycyjnym w zakresie odpadów komunalnych

Inwestycje celu publicznego o znaczeniu ponadlokalnym w zakresie obronności i bezpieczeństwa – tom I i III

Nazwa inwestycji	Dokumenty źródłowe
<ol style="list-style-type: none"> 1. Regulacja Odry na odcinku od Brzegu Dolnego do ujścia Nysy Łużyckiej 2. Rzeka Sulechówka – odbudowa rzeki 3. Modernizacja Wojewódzkiego Magazynu Przeciwpowodziowego w Sulechowie 4. Brody – odbudowa przepompowni 5. Zakup sprzętu do monitorowania obiektów ochrony przeciwpowodziowej województwa lubuskiego 6. Odtwarzanie retencji dolin rzek. Opracowanie 	<ul style="list-style-type: none"> • Plan gospodarowania wodami na obszarze dorzecza Odry (2016) • Plan gospodarowania wodami na obszarze dorzecza Odry (2016) • Regionalny Program Operacyjny – Lubuskie 2020 • Plan inwestycji planowanych do realizacji w zakresie melioracji wodnych podstawowych w ramach nowej perspektywy finansowej 2014–2020 • Regionalny Program Operacyjny – Lubuskie 2020 • Plan inwestycji planowanych do realizacji w zakresie melioracji wodnych podstawowych w ramach nowej perspektywy finansowej 2014–2020 • Regionalny Program Operacyjny – Lubuskie 2020 • Plan inwestycji planowanych do realizacji w zakresie melioracji wodnych podstawowych w ramach nowej perspektywy finansowej 2014–2020 • Wieloletnia Prognoza Finansowa Województwa Lubuskiego na lata 2017–2029 • Plan zarządzania ryzykiem powodziowym dla obszaru

<p>programu możliwości i efektywności rozstawu lub likwidacji wałów przeciwpowodziowych w regionie wodnym</p> <p>7. Renaturyzacja koryt cieków i ich brzegów. Opracowanie szczegółowej koncepcji możliwości renaturyzacji dolin rzecznych w regionie wodnym</p> <p>8. Modernizacja konstrukcji istniejących budynków i budowa nowych o konstrukcjach odpornych na zalanie. Uszczelnianie budynków, stosowanie materiałów wodoodpornych. Trwałe zabezpieczenie terenu wokół budynków. Identyfikacja i sporządzanie wyceny działań modernizacyjnych wraz z opracowaniem programu dopłat dla właścicieli budynków przeznaczonych do umocnienia w obszarze zagrożenia powodzią o Q1%</p> <p>9. Modernizacja konstrukcji istniejących budynków i budowa nowych o konstrukcjach odpornych na zalanie. Uszczelnianie budynków, stosowanie materiałów wodoodpornych. Trwałe zabezpieczenie terenu wokół budynków. Wdrożenie i realizacja programu dopłat dla właścicieli budynków przeznaczonych do umocnienia w obszarze zagrożenia powodzią o Q1%</p>	<p>dorzecza Odry (2016)</p> <ul style="list-style-type: none"> • Plan zarządzania ryzykiem powodziowym dla obszaru dorzecza Odry (2016) • Plan zarządzania ryzykiem powodziowym dla obszaru dorzecza Odry (2016) • Plan zarządzania ryzykiem powodziowym dla obszaru dorzecza Odry (2016)
---	--

3. POZOSTAŁE ZADANIA O ZNACZENIU PONADLOKALNYM

Część ustaleń w dokumentach przyjętych przez Sejm Rzeczypospolitej Polskiej, Radę Ministrów, właściwego ministra lub sejmik województwa nie stanowi inwestycji celu publicznego w rozumieniu ustawy z dnia 21 sierpnia 1997 r. o gospodarce nieruchomościami (Dz. U. z 2018 r. poz. 121). Zadania te są istotne dla rozwoju województwa lubuskiego oraz są zbieżne z zadaniami samorządu województwa wynikającymi z ustaleń ustawy z dnia 5 czerwca 1998 r. o samorządzie województwa (Dz. U. z 2017 r. poz. 2096 z późn. zm.). W gminie Sulechów są to:

Zadania w zakresie systemu przyrodniczego – tom I i III

Nazwa zadania	Dokumenty źródłowe
<p>1. Działania na rzecz zapewnienia korzyści ekosystemowych Natury 2000, w szczególności w kwestii łagodzenia skutków zmian klimatycznych oraz adaptacji do zmian klimatu</p> <p>2. Działania na rzecz promocji zrównoważonej turystyki i zielonych miejsc pracy na terenach obszarów Natura 2000 oraz na rzecz promocji innowacyjnych rozwiązań związanych z siecią Natura 2000</p>	<ul style="list-style-type: none"> • Program Operacyjny Infrastruktura i Środowisko 2014–2020 • Priorytetowe Ramy Działań dla sieci Natura 2000 na Wieloletni Program Finansowania UE w latach 2014–2020 • Program Operacyjny Infrastruktura i Środowisko 2014–2020 • Priorytetowe Ramy Działań dla sieci Natura 2000 na Wieloletni Program Finansowania UE w latach 2014–2020

Zadania w zakresie społeczno-gospodarczym – tom I i III

Nazwa zadania	Dokumenty źródłowe
<p>1. Rozwój Lubuskiego Szlaku Wina i Miodu</p>	<ul style="list-style-type: none"> • Strategia Rozwoju Województwa Lubuskiego 2020

Zadania w zakresie dziedzictwa kulturowego i turystyki – tom I i III

Nazwa zadania	Dokumenty źródłowe
<p>1. Rozwój Lubuskiego Szlaku Wina i Miodu</p>	<ul style="list-style-type: none"> • Strategia Rozwoju Województwa Lubuskiego 2020

Zadania w zakresie komunikacji i transportu – tom I i III

Nazwa zadania	Dokumenty źródłowe
1. Uruchomienie kolei miejskiej i aglomeracyjnej Lubuskiego Trójmiasta	• Strategia Rozwoju Województwa Lubuskiego 2020
2. Świadczenie usług publicznych w zakresie kolejowych przewozów pasażerskich – organizowanie i zarządzanie publicznym transportem zbiorowym	• Wieloletnia Prognoza Finansowa Województwa Lubuskiego na lata 2017–2029
3. Stworzenie regionalnego planu rozwoju infrastruktury turystycznej dróg wodnych	• Program Rozwoju Lubuskiej Turystyki do 2020 roku

Zadania w zakresie infrastruktury technicznej – tom I i III

Nazwa zadania	Dokumenty źródłowe
1. Projekt i przebudowa sieci kanalizacji sanitarnej w ul. Zaulek Międzymorze	• V Aktualizacja Krajowego Programu Oczyszczania Ścieków Komunalnych
2. Projekt i przebudowa sieci kanalizacji sanitarnej w ul. Koszarowej	• V Aktualizacja Krajowego Programu Oczyszczania Ścieków Komunalnych
3. Projekt i budowa sieci kanalizacji sanitarnej w m. Krężoły, ul. Miętowa	• V Aktualizacja Krajowego Programu Oczyszczania Ścieków Komunalnych
4. Budowa sieci kanalizacji sanitarnej w m. Krężoły, os. Brzozowa Górka (etap I)	• V Aktualizacja Krajowego Programu Oczyszczania Ścieków Komunalnych
5. Projekt i budowa sieci kanalizacji sanitarnej w m. Brzezie k. Sulechowa, ul. Czapskiego	• V Aktualizacja Krajowego Programu Oczyszczania Ścieków Komunalnych
6. Budowa sieci kanalizacji sanitarnej w m. Brzezie k. Sulechowa, ul. Brzechwy	• V Aktualizacja Krajowego Programu Oczyszczania Ścieków Komunalnych
7. Budowa sieci kanalizacji sanitarnej w m. Brzezie k. Sulechowa, ul. Malczewskiego	• V Aktualizacja Krajowego Programu Oczyszczania Ścieków Komunalnych
8. Budowa sieci kanalizacji sanitarnej w ul. Żwirki i Wigury	• V Aktualizacja Krajowego Programu Oczyszczania Ścieków Komunalnych

Zadania w zakresie obronności i bezpieczeństwa – tom I i III

1. brak

4. WNIOSKI I REKOMENDACJE Z PZPWL

Ustalenia PZPWL należy uwzględnić w gminnych opracowaniach planistycznych, szczególnie w studiach uwarunkowań i kierunków zagospodarowania przestrzennego gmin. Dla gminy Sulechów sformułowano następujące wnioski i rekomendacje z PZPWL:

Strefa przyrodnicza – tom I i III

Wnioski i rekomendacje

1. Kształtowanie zagospodarowania terenów w obszarach chronionych w dostosowaniu do przedmiotu ochrony oraz zgodnie z przepisami w zakresie ochrony przyrody oraz dokumentami nadrzędnymi;
2. Zachowanie integralności obszarów węzłowych i zapewnienie drożności korytarzy wyznaczonych w ramach krajowej sieci ekologicznej, w tym odtworzenie drożności korytarzy ichtiologicznych; kształtowanie systemu przyrodniczego poszczególnych miast i gmin w sposób zapewniający ich spójność i powiązanie z krajową siecią ekologiczną;
3. Ochrona ekosystemów mających znaczenie dla zachowania bioróżnorodności, w tym ekosystemów wodnych, bagiennych, leśnych i łąkowych;
4. Prowadzenie racjonalnego gospodarowania zasobami złóż kopalin oraz kompleksowego wykorzystania, w tym kopalin towarzyszących;
5. Ochrona zasobów wód podziemnych GZWP zgodnie z warunkami określonymi dla ich obszarów ochronnych;

6. Zwiększanie retencji zlewni – realizacja obiektów małej retencji, poprawa stosunków wodnych na obszarach rolniczych, retencjonowanie wód opadowych;
7. Wspieranie działań skutkujących poprawą warunków aerosanitarnych;
8. Ograniczenie uciążliwości hałasowych poprzez stosowanie rozwiązań izolacyjnych, biologicznych i technicznych;
9. Poprawa i ochrona rolniczej przestrzeni produkcyjnej ze szczególnym uwzględnieniem gospodarki żywnościowej i wyspecjalizowanej produkcji rolnej;
10. Rozwój przetwórstwa opartego o zasoby leśne oraz doskonalenie integracji funkcjonalnej leśnictwa z przemysłem drzewnym.

Strefa społeczna – tom I i III

Wnioski i rekomendacje

1. Zwiększenie dostępności do usług medycznych, w tym usług specjalistycznych;
2. Zwiększenie dostępności do usług sportu i rekreacji;
3. Zapewnienie dostępności do placówek edukacyjnych na poziomie przedszkolnym i szkolnym;
4. Prowadzenie działań mających na celu wspieranie kształcenia zawodowego w oparciu o współpracę z sektorem gospodarki;
5. Rozwój szkolnictwa wyższego poprzez wzmocnienie potencjału naukowo-badawczego i dostosowanie do zapotrzebowania rynku pracy;
6. Rewitalizacja obszarów zdegradowanych;
7. Kształtowanie wysokiej jakości przestrzeni publicznych;
8. Rozwój budownictwa mieszkaniowego o odpowiednim standardzie;
9. Rozwój spójnej struktury osadniczej w oparciu o powiązania funkcjonalno-przestrzenne;
10. Rozwój ośrodków usługowych;
11. Zrównoważony rozwój miejskich obszarów funkcjonalnych.

Strefa kulturowa – tom I i III

Wnioski i rekomendacje

1. Zachowanie i ochrona obiektów zabytkowych;
 - zamek w Sulechowie;
 - kościół w Klępsku;
 - kościół pw. Podwyższenia Krzyża Świętego w Sulechowie;
 - Pozycje Środkowej Odry;
2. Sporządzanie i realizacja lokalnych programów opieki nad zabytkami;
3. Objęcie obiektów zabytkowych właściwą ochroną w miejscowych planach zagospodarowania przestrzennego;
4. Wspieranie tworzenia parków kulturowych, ustanawiania pomników historii;
5. Zachowanie historycznie ukształtowanych układów urbanistycznych, ruralistycznych i przestrzennych;
 - zespół ruralistyczny – Pomorsko;
6. Odpowiednie wyeksponowanie obiektów zabytkowych i walorów krajobrazowych, z zachowaniem cech tradycyjnego budownictwa;
 - miejsce bitwy pod Kijami;
7. Wykorzystanie walorów dziedzictwa kulturowego w celach turystycznych ze szczególnym uwzględnieniem szlaków kulturowych;
8. Zwiększenie dostępności wysokiej jakości oferty kulturalnej;
 - Utworzenie ośrodka informacji turystycznej.

Strefa ekonomiczno-gospodarcza – tom I i III

Wnioski i rekomendacje

1. Rozwój stref ekonomicznych i gospodarczych oraz wspieranie powstawania i działalności parków naukowo-

technologicznych i przemysłowych, centrów transferu technologii, ośrodków strefy B+R oraz inkubatorów przedsiębiorczości;

2. Rozwój i promocja klastrów odpowiadających lokalnej specyfice gospodarczej;
3. Uwzględnienie inwestycji związanych z rozwojem przemysłu wydobywczego;
4. Wspieranie inicjatyw służących zmniejszeniu bezrobocia i zwiększeniu aktywności zawodowej ludności;
5. Rozbudowa infrastruktury turystycznej i kreowanie spójnego wizerunku regionu oraz produktów turystycznych;
6. Poprawa i ochrona rolniczej przestrzeni produkcyjnej ze szczególnym uwzględnieniem gospodarki żywnościowej i wyspecjalizowanej produkcji rolnej;
7. Rozwój przetwórstwa opartego o zasoby leśne oraz doskonalenie integracji funkcjonalnej leśnictwa z przemysłem drzewnym.

Komunikacja i transport – tom I i III

Wnioski i rekomendacje

1. Poprawa drogowej dostępności komunikacyjnej w zakresie powiązań zewnętrznych i wewnętrznych, w tym budowa i modernizacja sieci dróg krajowych i wojewódzkich ze szczególnym uwzględnieniem sieci TEN-T;
2. Poprawa bezpieczeństwa ruchu drogowego, w szczególności poprzez budowę obwodnic i działania mające na celu uspokajanie ruchu;
3. Uwzględnienie inwestycji związanych z modernizacją linii kolejowych o znaczeniu lokalnym i ponadlokalnym;
4. Podjęcie działań mających na celu integrację różnych typów transportu ze szczególnym uwzględnieniem węzłów przesiadkowych;
 - Wykształcenie węzła komunikacyjnego o znaczeniu lokalnym;
5. Wzrost dostępności transportu publicznego;
 - Uruchomienie systemu transportu miejskiego;
6. Zwiększenie wykorzystywania transportu kombinowanego do przewozu towarów;
7. Modernizacja infrastruktury związanej z obsługą transportu wodnego, zwiększenie wykorzystania dróg wodnych do przewozów towarów oraz w celach turystyczno-rekreacyjnych;
 - Docelowe podniesienie żeglowności międzynarodowej drogi wodnej E30 do Va klasy żeglowności;
 - Rozbudowa infrastruktury portowej – Cigacice;
 - Budowa przystani żeglugi śródlądowej – Pomorsko, Brody;
8. Rozwój sieci dróg i szlaków rowerowych oraz propagowanie roweru jako środka codziennej komunikacji;
 - Utworzenie Odrzańskiej Drogi Rowerowej.

Infrastruktura techniczna – tom I i III

Wnioski i rekomendacje

1. Uzbrojenie terenów inwestycyjnych w niezbędną infrastrukturę techniczną;
2. Zabezpieczenie rezerw terenowych pod infrastrukturę techniczną, w szczególności linie elektroenergetyczne wysokich i najwyższych napięć oraz gazociągi wysokiego ciśnienia;
3. Rozbudowa infrastruktury wodociągowej i kanalizacyjnej;
4. Uwzględnienie nowych terenów przeznaczonych do zabudowy w zakresie rozbudowy sieci wodociągowej i kanalizacyjnej;
5. Podjęcie działań mających na celu poprawę efektywności energetycznej;
6. Zapewnienie bezpieczeństwa energetycznego poprzez budowę oraz modernizację sieci elektroenergetycznych i gazowych;
 - Przebudowa gazociągu Nowe Tłoki – Sulechów na odcinkach: Nowe Kramsko – odg. Sulechów oraz części odgałęzienia do Sulechowa;
7. Rozwój społeczeństwa informacyjnego poprzez budowę oraz modernizację infrastruktury teleinformatycznej;
8. Upowszechnienie i promocja technologii informacyjnych;
9. Podjęcie działań mających na celu usunięcie azbestu i wyrobów zawierających azbest;
10. Wzrost wykorzystania OZE poprzez generację rozproszoną;

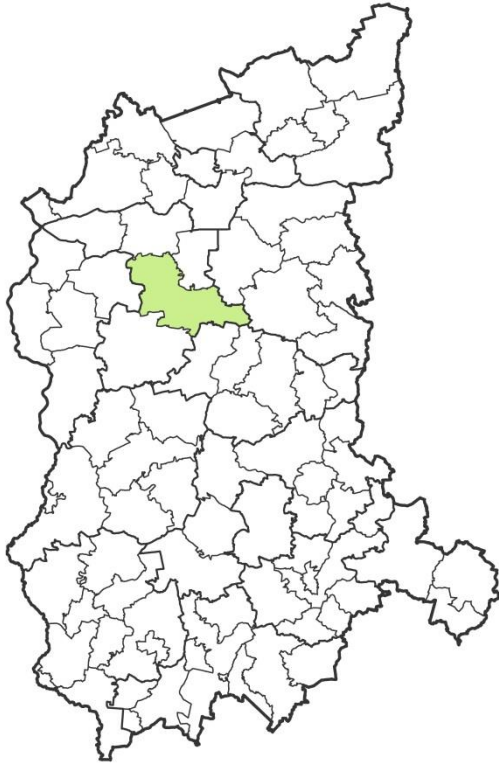
11. Wyznaczanie obszarów z dopuszczeniem lokalizacji instalacji wykorzystujących odnawialne źródła energii o mocy powyżej 100 kW.

Strefa obronności i bezpieczeństwa – tom I i III

Wnioski i rekomendacje

1. Uwzględnienie stref ochronnych wokół terenów zamkniętych, lotnisk oraz dróg międzypolygonowych;
2. Utrzymanie, rozbudowa i integracja sieci zarządzania kryzysowego i ratownictwa;
3. Przeciwdziałanie zagrożeniu powodziowemu oraz uwzględnienie stref zagrożenia powodziowego.

Nazwa gminy	SULĘCIN
Typ jednostki samorządu terytorialnego	gmina miejsko-wiejska
Powiat	sulęciński
Powierzchnia	320 km²
Liczba mieszkańców	15 947



1. OBSZARY FUNKCJONALNE

Gmina Sulęcín należy do następujących obszarów funkcjonalnych:

- miejski obszar funkcjonalny ośrodka lokalnego Sulęcín
- wiejskie obszary funkcjonalne wymagające wsparcia procesów rozwojowych;
- tereny zamknięte;
- obszary narażone na niebezpieczeństwo powodzi w skali dorzeczy;
- obszary cenne przyrodniczo;
- obszary ochrony krajobrazów kulturowych;
- obszary ochrony i kształtowania zasobów wodnych;
- obszary ochrony strategicznych złóż kopalin;
- obszary o najniższym stopniu rozwoju i pogarszających się perspektywach rozwojowych;
- miasta i inne obszary tracące dotychczasowe funkcje społeczno-gospodarcze;
- obszary przygraniczne (strefa II i III).

2. INWESTYCJE CELU PUBLICZNEGO

W PZPWL, zgodnie z art. 39 ust. 5 ustawy z dnia 27 marca 2003 r. o planowaniu i zagospodarowaniu przestrzennym (Dz. U. z 2017 r., poz. 1073 z późn. zm.), uwzględniono inwestycje celu publicznego o znaczeniu ponadlokalnym, ustalone w dokumentach przyjętych przez Sejm Rzeczypospolitej Polskiej, Radę Ministrów, właściwego ministra lub sejmik województwa. W granicach gminy Sulęcín znalazły się następujące inwestycje celu publicznego o znaczeniu ponadlokalnym:

Inwestycje celu publicznego o znaczeniu ponadlokalnym w zakresie systemu przyrodniczego – tom I

Nazwa inwestycji	Dokumenty źródłowe
1. Działania udrażniające w zakresie potrzeb przywracania ciągłości morfologicznej cieków województwa lubuskiego (rz. Postomia)	• Program udrożnienia wód płynących dla celów rybactwa w województwie lubuskim na lata 2005–2020
2. Osiągnięcie właściwego stanu ochrony lub jego poprawę w odniesieniu do typów siedlisk przyrodniczych i gatunków o znaczeniu priorytetowym występujących w obszarach Natura 2000, które wymagają ochrony czynnej	• Program Operacyjny Infrastruktura i Środowisko 2014–2020
3. Poprawa lub osiągnięcie właściwego stanu ochrony w odniesieniu do pozostałych typów siedlisk przyrodniczych i gatunków występujących w obszarach Natura 2000	• Priorytetowe Ramy Działań dla sieci Natura 2000 na Wieloletni Program Finansowania UE w latach 2014–2020 • Program Operacyjny Infrastruktura i Środowisko 2014–2020 • Priorytetowe Ramy Działań dla sieci Natura 2000 na Wieloletni Program Finansowania UE w latach 2014–2020

Inwestycje celu publicznego o znaczeniu ponadlokalnym w zakresie społeczno-gospodarczym – tom I

1. brak

Inwestycje celu publicznego o znaczeniu ponadlokalnym w zakresie dziedzictwa kulturowego i turystyki – tom I

1. brak

Inwestycje celu publicznego o znaczeniu ponadlokalnym w zakresie komunikacji i transportu – tom I

Nazwa inwestycji	Dokumenty źródłowe
1. Przebudowa i rozbudowa DW137 relacji Słubice – Sulęcín – Międzyrzecz	<ul style="list-style-type: none"> Plan inwestycji priorytetowych planowanych do realizacji na drogach wojewódzkich w ramach RPO – Lubuskie 2020 – lista podstawowa Program Rozwoju Transportu Województwa Lubuskiego Wieloletnia Prognoza Finansowa Województwa Lubuskiego na lata 2017–2029
2. Modernizacja DW138 na odc. Torzym – Sulęcín – DK22	<ul style="list-style-type: none"> Plan inwestycji priorytetowych planowanych do realizacji na drogach wojewódzkich w ramach RPO – Lubuskie 2020 – lista podstawowa Program Rozwoju Transportu Województwa Lubuskiego
3. Modernizacja DW136 na odc. Wałdowice – Wędrzyn	<ul style="list-style-type: none"> Plan inwestycji priorytetowych planowanych do realizacji na drogach wojewódzkich w ramach RPO – Lubuskie 2020 – lista zadań rezerwowych, zdiagnozowane potrzeby – zadania nie posiadające dokumentacji projektowej

Inwestycje celu publicznego o znaczeniu ponadlokalnym w zakresie infrastruktury technicznej – tom I

Nazwa inwestycji	Dokumenty źródłowe
1. Planowana Linia napowietrzna WN-110 kV stanowiąca wyprowadzenie z proj. stacji SE Baczyzna (BCN), poprzez wcięcie w linię WN-110 kV relacji SE Gorzów (GOR) – GPZ Sulęcín (SUL)	<ul style="list-style-type: none"> Plan rozwoju ENEA Operator Sp. z o.o. na lata 2014-2019 Plan rozwoju ENEA Operator Sp. z o.o. na lata 2017-2022
2. Linia napowietrzna WN-110 kV relacji: GPZ Dębrznica (DBA) ÷ GPZ Sulęcín (SUL), planowana do modernizacji celem zwiększenia jej przepustowości	<ul style="list-style-type: none"> Plan rozwoju ENEA Operator Sp. z o.o. na lata 2014-2019 Plan rozwoju ENEA Operator Sp. z o.o. na lata 2017-2022
3. Budowa nowych punktów selektywnego zbierania odpadów komunalnych	<ul style="list-style-type: none"> Aktualizacja Wojewódzkiego Planu Gospodarki Odpadami wraz z Planem Inwestycyjnym w zakresie odpadów komunalnych
4. Budowa elektrociepłowni na biogaz w Sulęcínie	<ul style="list-style-type: none"> Aktualizacja Wojewódzkiego Planu Gospodarki Odpadami wraz z Planem Inwestycyjnym w zakresie odpadów komunalnych
5. Rozbudowa instalacji mechaniczno-biologicznego przetwarzania zmieszanych odpadów komunalnych o instalację hydroseparacji	<ul style="list-style-type: none"> Aktualizacja Wojewódzkiego Planu Gospodarki Odpadami wraz z Planem Inwestycyjnym w zakresie odpadów komunalnych
6. Modernizacja linii sortowniczej części mechanicznej instalacji mechaniczno-biologicznego przetwarzania zmieszanych odpadów komunalnych wraz z segmentem produkcji paliwa alternatywnego RDF lub preRDF	<ul style="list-style-type: none"> Aktualizacja Wojewódzkiego Planu Gospodarki Odpadami wraz z Planem Inwestycyjnym w zakresie odpadów komunalnych
7. Modernizacja instalacji biologicznego przetwarzania odpadów dla potrzeb tlenowego przetwarzania osadów ściekowych	<ul style="list-style-type: none"> Aktualizacja Wojewódzkiego Planu Gospodarki Odpadami wraz z Planem Inwestycyjnym w zakresie odpadów komunalnych
8. Instalacja termicznego przekształcania odpadów	<ul style="list-style-type: none"> Aktualizacja Wojewódzkiego Planu Gospodarki

WNIOSKI I REKOMENDACJE Z PLANU ZAGOSPODAROWANIA PRZESTRZENNEGO WOJEWÓDZTWA LUBUSKIEGO
KARTY GMIN

wraz z produkcją energii elektrycznej	Opadami wraz z Planem Inwestycyjnym w zakresie odpadów komunalnych
9. Rozbudowa składowiska w Długoszynie o kwaterę 1C i 2C	<ul style="list-style-type: none">• Aktualizacja Wojewódzkiego Planu Gospodarki Odpadami wraz z Planem Inwestycyjnym w zakresie odpadów komunalnych
10. Modernizacja składowiska obejmująca wykonanie instalacji oczyszczania odcieków składowiskach	<ul style="list-style-type: none">• Aktualizacja Wojewódzkiego Planu Gospodarki Odpadami wraz z Planem Inwestycyjnym w zakresie odpadów komunalnych
11. Budowa odzysku gazu składowiskowego – modułu kogeneracji	<ul style="list-style-type: none">• Aktualizacja Wojewódzkiego Planu Gospodarki Odpadami wraz z Planem Inwestycyjnym w zakresie odpadów komunalnych
12. Rekultywacja składowiska odpadów innych niż niebezpieczne i obojętne w Długoszynie	<ul style="list-style-type: none">• Aktualizacja Wojewódzkiego Planu Gospodarki Odpadami wraz z Planem Inwestycyjnym w zakresie odpadów komunalnych
13. Instalacja paneli fotowoltaicznych na terenie obiektów zrehabilitowanych kwater składowania odpadów	<ul style="list-style-type: none">• Aktualizacja Wojewódzkiego Planu Gospodarki Odpadami wraz z Planem Inwestycyjnym w zakresie odpadów komunalnych
14. Budowa instalacji do oczyszczania odcieków składowiskach	<ul style="list-style-type: none">• Aktualizacja Wojewódzkiego Planu Gospodarki Odpadami wraz z Planem Inwestycyjnym w zakresie odpadów komunalnych
15. Rozbudowa i przebudowa oczyszczalni ścieków	<ul style="list-style-type: none">• V Aktualizacja Krajowego Programu Oczyszczania Ścieków Komunalnych

Inwestycje celu publicznego o znaczeniu ponadlokalnym w zakresie obronności i bezpieczeństwa – tom I

Nazwa inwestycji	Dokumenty źródłowe
1. Modernizacja baz paliwowych m.in. w Wędrzynie – realizacja zadań zgodnie z planem została przewidziana w dalszych latach (faza przygotowania inwestycji)	<ul style="list-style-type: none">• Program Inwestycji Organizacji Traktatu Północnoatlantyckiego w Dziedzinie Bezpieczeństwa (NSIP)
2. Zakup sprzętu do monitorowania obiektów ochrony przeciwpowodziowej województwa lubuskiego	<ul style="list-style-type: none">• Wieloletnia Prognoza Finansowa Województwa Lubuskiego na lata 2017–2029
3. Ochrona/zwiększanie retencji leśnej w zlewni. Opracowanie szczegółowej analizy i projektu możliwości zwiększenia retencji leśnej w powiązaniu z Kompleksowym projektem adaptacji lasów i leśnictwa do zmian klimatu – mała retencja oraz przeciwdziałanie erozji wodnej na terenach nizinnych	<ul style="list-style-type: none">• Plan zarządzania ryzykiem powodziowym dla obszaru dorzecza Odry (2016)
4. Odtwarzanie retencji dolin rzek. Opracowanie programu możliwości i efektywności rozstawu lub likwidacji wałów przeciwpowodziowych w regionie wodnym	<ul style="list-style-type: none">• Plan zarządzania ryzykiem powodziowym dla obszaru dorzecza Odry (2016)
5. Renaturyzacja koryt cieków i ich brzegów. Opracowanie szczegółowej koncepcji możliwości renaturyzacji dolin rzecznych w regionie wodnym	<ul style="list-style-type: none">• Plan zarządzania ryzykiem powodziowym dla obszaru dorzecza Odry (2016)
6. Modernizacja konstrukcji istniejących budynków i budowa nowych o konstrukcjach odpornych na zalanie. Uszczelnianie budynków, stosowanie materiałów wodoodpornych. Trwałe zabezpieczenie terenu wokół budynków. Identyfikacja i sporządzanie wyceny działań modernizacyjnych wraz z opracowaniem programu dopłat dla właścicieli budynków przeznaczonych do umocnienia w obszarze zagrożenia powodzią o Q1%	<ul style="list-style-type: none">• Plan zarządzania ryzykiem powodziowym dla obszaru dorzecza Odry (2016)
7. Modernizacja konstrukcji istniejących budynków i budowa nowych o konstrukcjach odpornych na zalanie. Uszczelnianie budynków, stosowanie materiałów wodoodpornych. Trwałe zabezpieczenie terenu wokół budynków. Wdrożenie i realizacja	<ul style="list-style-type: none">• Plan zarządzania ryzykiem powodziowym dla obszaru dorzecza Odry (2016)

<p>programu dopłat dla właścicieli budynków przeznaczonych do umocnienia w obszarze zagrożenia powodzią o Q1%</p> <p>8. Wykup gruntów i budynków. Opracowanie programu wykupów i przesiedleń na terenach szczególnie zagrożonych powodzią</p> <p>9. Budowa i usprawnienie lokalnych systemów ostrzegania przed powodzią. Wprowadzenie Elektronicznego Systemu Ostrzegania Powodziowego</p>	<ul style="list-style-type: none"> • Plan zarządzania ryzykiem powodziowym dla obszaru dorzecza Odry (2016) • Plan zarządzania ryzykiem powodziowym dla obszaru dorzecza Odry (2016)
--	--

3. POZOSTAŁE ZADANIA O ZNACZENIU PONADLOKALNYM

Część ustaleń w dokumentach przyjętych przez Sejm Rzeczypospolitej Polskiej, Radę Ministrów, właściwego ministra lub sejmik województwa nie stanowi inwestycji celu publicznego w rozumieniu ustawy z dnia 21 sierpnia 1997 r. o gospodarce nieruchomościami (Dz. U. z 2018 r. poz. 121). Zadania te są istotne dla rozwoju województwa lubuskiego oraz są zbieżne z zadaniami samorządu województwa wynikającymi z ustaleń ustawy z dnia 5 czerwca 1998 r. o samorządzie województwa (Dz. U. z 2017 r. poz. 2096 z późn. zm.). W gminie Sulęcín są to:

Zadania w zakresie systemu przyrodniczego – tom I

Nazwa zadania	Dokumenty źródłowe
<p>1. Działania na rzecz zapewnienia korzyści ekosystemowych Natura 2000, w szczególności w kwestii łagodzenia skutków zmian klimatycznych oraz adaptacji do zmian klimatu</p> <p>2. Działania na rzecz promocji zrównoważonej turystyki i zielonych miejsc pracy na terenach obszarów Natura 2000 oraz na rzecz promocji innowacyjnych rozwiązań związanych z siecią Natura 2000</p>	<ul style="list-style-type: none"> • Program Operacyjny Infrastruktura i Środowisko 2014–2020 • Priorytetowe Ramy Działań dla sieci Natura 2000 na Wieloletni Program Finansowania UE w latach 2014–2020 • Program Operacyjny Infrastruktura i Środowisko 2014–2020 • Priorytetowe Ramy Działań dla sieci Natura 2000 na Wieloletni Program Finansowania UE w latach 2014–2020

Zadania w zakresie społeczno-gospodarczym – tom I

Nazwa zadania	Dokumenty źródłowe
<p>1. Rozwój Lubuskiego Szlaku Wina i Miodu</p>	<ul style="list-style-type: none"> • Strategia Rozwoju Województwa Lubuskiego 2020

Zadania w zakresie dziedzictwa kulturowego i turystyki – tom I

Nazwa zadania	Dokumenty źródłowe
<p>1. Rozwój Lubuskiego Szlaku Wina i Miodu</p>	<ul style="list-style-type: none"> • Strategia Rozwoju Województwa Lubuskiego 2020

Zadania w zakresie komunikacji i transportu – tom I

<p>1. brak</p>

Zadania w zakresie infrastruktury technicznej – tom I

Nazwa zadania	Dokumenty źródłowe
<p>1. Modernizacja sieci kanalizacji sanitarnej i wodociągowej w aglomeracji Sulęcín</p>	<ul style="list-style-type: none"> • V Aktualizacja Krajowego Programu Oczyszczania Ścieków Komunalnych

Zadania w zakresie obronności i bezpieczeństwa – tom I

1. brak

4. WNIOSKI I REKOMENDACJE Z PZPWL

Ustalenia PZPWL należy uwzględnić w gminnych opracowaniach planistycznych, szczególnie w studiach uwarunkowań i kierunków zagospodarowania przestrzennego gmin. Dla gminy Sulęcín sformułowano następujące wnioski i rekomendacje z PZPWL:

Strefa przyrodnicza – tom I

Wnioski i rekomendacje

1. Kształtowanie zagospodarowania terenów w obszarach chronionych w dostosowaniu do przedmiotu ochrony oraz zgodnie z przepisami w zakresie ochrony przyrody oraz dokumentami nadrzędnymi;
2. Zachowanie integralności obszarów węzłowych i zapewnienie drożności korytarzy wyznaczonych w ramach krajowej sieci ekologicznej, w tym odtworzenie drożności korytarzy ichtiologicznych; kształtowanie systemu przyrodniczego poszczególnych miast i gmin w sposób zapewniający ich spójność i powiązanie z krajową siecią ekologiczną;
3. Ochrona ekosystemów mających znaczenie dla zachowania bioróżnorodności, w tym ekosystemów wodnych, bagiennych, leśnych i łąkowych;
4. Uwzględnienie ochrony zimowiska o wybitnym znaczeniu dla ochrony nietoperzy w Europie – obszar Natura 2000 Nietoperek PLH080003;
5. Prowadzenie racjonalnego gospodarowania zasobami złóż kopalin oraz kompleksowego wykorzystania, w tym kopalin towarzyszących;
6. Zwiększanie retencji zlewni – realizacja obiektów małej retencji, poprawa stosunków wodnych na obszarach rolniczych, retencjonowanie wód opadowych;
7. Wspieranie działań skutkujących poprawą warunków aerosanitarnych;
8. Ograniczenie uciążliwości hałasowych poprzez stosowanie rozwiązań izolacyjnych, biologicznych i technicznych;
9. Poprawa i ochrona rolniczej przestrzeni produkcyjnej ze szczególnym uwzględnieniem gospodarki żywnościowej i wyspecjalizowanej produkcji rolnej;
10. Rozwój przetwórstwa opartego o zasoby leśne oraz doskonalenie integracji funkcjonalnej leśnictwa z przemysłem drzewnym.

Strefa społeczna – tom I

Wnioski i rekomendacje

1. Zwiększenie dostępności do usług medycznych, w tym usług specjalistycznych;
2. Zwiększenie dostępności do usług sportu i rekreacji;
3. Zapewnienie dostępności do placówek edukacyjnych na poziomie przedszkolnym i szkolnym;
4. Prowadzenie działań mających na celu wspieranie kształcenia zawodowego w oparciu o współpracę z sektorem gospodarki;
5. Rewitalizacja obszarów zdegradowanych;
6. Kształtowanie wysokiej jakości przestrzeni publicznych;
7. Rozwój budownictwa mieszkaniowego o odpowiednim standardzie;
8. Rozwój spójnej struktury osadniczej w oparciu o powiązania funkcjonalno-przestrzenne;
9. Rozwój ośrodków usługowych.

Strefa kulturowa – tom I

Wnioski i rekomendacje

1. Zachowanie i ochrona obiektów zabytkowych;
 - pałac i kościół w Żubrowie;
 - kościół pw. Św. Henryka w Sulęcinie;
2. Sporządzanie i realizacja lokalnych programów opieki nad zabytkami;
3. Objęcie obiektów zabytkowych właściwą ochroną w miejscowych planach zagospodarowania przestrzennego;
4. Wspieranie tworzenia parków kulturowych, ustanawiania pomników historii;
5. Zachowanie historycznie ukształtowanych układów urbanistycznych, ruralistycznych i przestrzennych;
6. Odpowiednie wyekspozowanie obiektów zabytkowych i walorów krajobrazowych, z zachowaniem cech tradycyjnego budownictwa;
7. Wykorzystanie walorów dziedzictwa kulturowego w celach turystycznych ze szczególnym uwzględnieniem szlaków kulturowych;
8. Zwiększenie dostępności wysokiej jakości oferty kulturalnej;
 - Tworzenie ośrodka informacji turystycznej.

Strefa ekonomiczno-gospodarcza – tom I

Wnioski i rekomendacje

1. Rozwój stref ekonomicznych i gospodarczych oraz wspieranie powstawania i działalności parków naukowo-technologicznych i przemysłowych, centrów transferu technologii, ośrodków strefy B+R oraz inkubatorów przedsiębiorczości;
2. Rozwój i promocja klastrów odpowiadających lokalnej specyfice gospodarczej;
3. Uwzględnienie inwestycji związanych z rozwojem przemysłu wydobywczego;
4. Wspieranie inicjatyw służących zmniejszeniu bezrobocia i zwiększeniu aktywności zawodowej ludności;
5. Rozbudowa infrastruktury turystycznej i kreowanie spójnego wizerunku regionu oraz produktów turystycznych;
6. Poprawa i ochrona rolniczej przestrzeni produkcyjnej ze szczególnym uwzględnieniem gospodarki żywnościowej i wyspecjalizowanej produkcji rolnej;
7. Rozwój przetwórstwa opartego o zasoby leśne oraz doskonalenie integracji funkcjonalnej leśnictwa z przemysłem drzewnym.

Komunikacja i transport – tom I

Wnioski i rekomendacje

1. Poprawa drogowej dostępności komunikacyjnej w zakresie powiązań zewnętrznych i wewnętrznych, w tym budowa i modernizacja sieci dróg krajowych i wojewódzkich ze szczególnym uwzględnieniem sieci TEN-T;
2. Poprawa bezpieczeństwa ruchu drogowego, w szczególności poprzez budowę obwodnic i działania mające na celu uspokajanie ruchu;
3. Uwzględnienie inwestycji związanych z modernizacją linii kolejowych o znaczeniu lokalnym i ponadlokalnym;
 - Modernizacja linii kolejowej nr 364 na odcinku Rzepin – Międzyrzecz;
4. Podjęcie działań mających na celu integrację różnych typów transportu ze szczególnym uwzględnieniem węzłów przesiadkowych;
 - Wykształcenie węzła komunikacyjnego o znaczeniu lokalnym;
5. Wzrost dostępności transportu publicznego;
 - Przywrócenie ruchu pasażerskiego na linii kolejowej nr 364 na odcinku Rzepin – Międzyrzecz;
6. Zwiększenie wykorzystywania transportu kombinowanego do przewozu towarów;
7. Rozwój sieci dróg i szlaków rowerowych oraz propagowanie roweru jako środka codziennej komunikacji.

Infrastruktura techniczna – tom I

Wnioski i rekomendacje

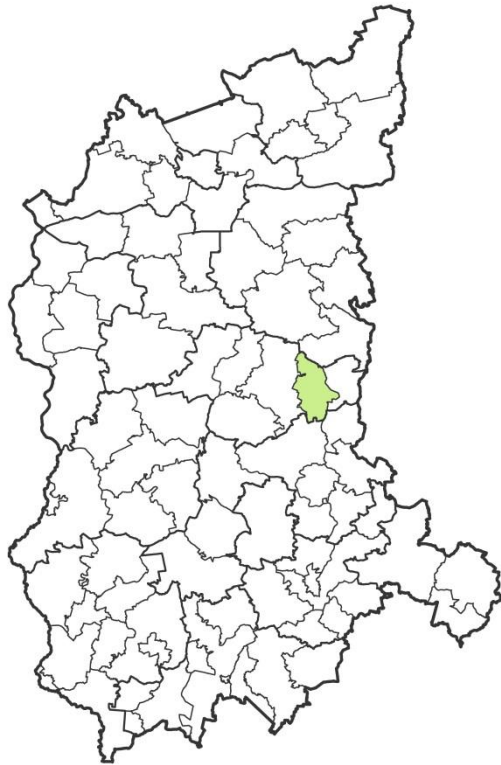
1. Uzbrojenie terenów inwestycyjnych w niezbędną infrastrukturę techniczną;
2. Zabezpieczenie rezerw terenowych pod infrastrukturę techniczną, w szczególności linie elektroenergetyczne wysokich i najwyższych napięć oraz gazociągi wysokiego ciśnienia;
3. Rozbudowa infrastruktury wodociągowej i kanalizacyjnej;
4. Uwzględnienie nowych terenów przeznaczonych do zabudowy w zakresie rozbudowy sieci wodociągowej i kanalizacyjnej;
5. Podjęcie działań mających na celu poprawę efektywności energetycznej;
6. Zapewnienie bezpieczeństwa energetycznego poprzez budowę oraz modernizację sieci elektroenergetycznych i gazowych;
7. Rozwój społeczeństwa informacyjnego poprzez budowę oraz modernizację infrastruktury teleinformatycznej;
8. Upowszechnienie i promocja technologii informacyjnych;
9. Podjęcie działań mających na celu usunięcie azbestu i wyrobów zawierających azbest;
10. Wzrost wykorzystania OZE poprzez generację rozproszoną;
11. Wyznaczanie obszarów z dopuszczeniem lokalizacji instalacji wykorzystujących odnawialne źródła energii o mocy powyżej 100 kW.

Strefa obronności i bezpieczeństwa – tom I

Wnioski i rekomendacje

1. Uwzględnienie stref ochronnych wokół terenów zamkniętych, lotnisk oraz dróg międzypoligonowych;
2. Utrzymanie, rozbudowa i integracja sieci zarządzania kryzysowego i ratownictwa;
3. Przeciwdziałanie zagrożeniu powodziowemu oraz uwzględnienie stref zagrożenia powodziowego.

Nazwa gminy	SZCZANIEC
Typ jednostki samorządu terytorialnego	gmina wiejska
Powiat	świebodziński
Powierzchnia	113 km²
Liczba mieszkańców	3 886



1. OBSZARY FUNKCJONALNE

Gmina Szczaniec należy do następujących obszarów funkcjonalnych:

- wiejskie obszary funkcjonalne wymagające wsparcia procesów rozwojowych;
- obszary ochrony gleb dla celów produkcji rolnej;
- obszary cenne przyrodniczo;
- obszary ochrony i kształtowania zasobów wodnych;
- obszary ochrony strategicznych złóż kopalin;
- obszary przygraniczne (strefa III).

2. INWESTYCJE CELU PUBLICZNEGO

W PZPWL, zgodnie z art. 39 ust. 5 ustawy z dnia 27 marca 2003 r. o planowaniu i zagospodarowaniu przestrzennym (Dz. U. z 2017 r., poz. 1073 z późn. zm.), uwzględniono inwestycje celu publicznego o znaczeniu ponadlokalnym, ustalone w dokumentach przyjętych przez Sejm Rzeczypospolitej Polskiej, Radę Ministrów, właściwego ministra lub sejmik województwa. W granicach gminy Szczaniec znalazły się następujące inwestycje celu publicznego o znaczeniu ponadlokalnym:

Inwestycje celu publicznego o znaczeniu ponadlokalnym w zakresie systemu przyrodniczego – tom I

Nazwa inwestycji	Dokumenty źródłowe
<ol style="list-style-type: none"> 1. Osiągnięcie właściwego stanu ochrony lub jego poprawę w odniesieniu do typów siedlisk przyrodniczych i gatunków o znaczeniu priorytetowym występujących w obszarach Natura 2000, które wymagają ochrony czynnej 2. Poprawa lub osiągnięcie właściwego stanu ochrony w odniesieniu do pozostałych typów siedlisk przyrodniczych i gatunków występujących w obszarach Natura 2000 	<ul style="list-style-type: none"> • Program Operacyjny Infrastruktura i Środowisko 2014–2020 • Priorytetowe Ramy Działań dla sieci Natura 2000 na Wieloletni Program Finansowania UE w latach 2014–2020 • Program Operacyjny Infrastruktura i Środowisko 2014–2020 • Priorytetowe Ramy Działań dla sieci Natura 2000 na Wieloletni Program Finansowania UE w latach 2014–2020

Inwestycje celu publicznego o znaczeniu ponadlokalnym w zakresie społeczno-gospodarczym – tom I

1. brak

Inwestycje celu publicznego o znaczeniu ponadlokalnym w zakresie dziedzictwa kulturowego i turystyki – tom I

1. brak

Inwestycje celu publicznego o znaczeniu ponadlokalnym w zakresie komunikacji i transportu – tom I

Nazwa inwestycji	Dokumenty źródłowe
<ol style="list-style-type: none"> 1. Budowa węzłów Łagów i Myszęcín na autostradzie A2 2. Rozbudowa odcinka DK92b polegająca na poprawie stanu drogi i geometrii drogi, wyposażenie drogi w niezbędne urządzenia poprawiające bezpieczeństwo ruchu drogowego w m. Myszęcín 	<ul style="list-style-type: none"> • Strategia Rozwoju Województwa Lubuskiego 2020 • Program Budowy Dróg Krajowych na lata 2014-2023 (z perspektywą do 2025 r.) – Program Likwidacji Miejsc Niebezpiecznych

Inwestycje celu publicznego o znaczeniu ponadlokalnym w zakresie infrastruktury technicznej – tom I

Nazwa inwestycji	Dokumenty źródłowe
<ol style="list-style-type: none"> 1. Linia napowietrzna WN-110 kV relacji: GPZ Świebodzin Międzyrzecka (SBM) ÷ GPZ Zbąszynek (ZBS), planowana do modernizacji 	<ul style="list-style-type: none"> • Plan rozwoju ENEA Operator Sp. z o.o. na lata 2014-2019

Inwestycje celu publicznego o znaczeniu ponadlokalnym w zakresie obronności i bezpieczeństwa – tom I

Nazwa inwestycji	Dokumenty źródłowe
<ol style="list-style-type: none"> 1. Odbudowa Gnilej Obry w Kręcuku – etap I 2. Struga Świebodzińska – odbudowa 3. Renaturyzacja koryt cieków i ich brzegów. Opracowanie szczegółowej koncepcji możliwości renaturyzacji dolin rzecznych w regionie wodnym 	<ul style="list-style-type: none"> • MasterPlan dla obszaru dorzecza Odry • Plan gospodarowania wodami na obszarze dorzecza Odry (2016) • Regionalny Program Operacyjny – Lubuskie 2020 • Plan inwestycji planowanych do realizacji w zakresie melioracji wodnych podstawowych w ramach nowej perspektywy finansowej 2014–2020 • Plan zarządzania ryzykiem powodziowym dla obszaru dorzecza Odry (2016)

3. POZOSTAŁE ZADANIA O ZNACZENIU PONADLOKALNYM

Część ustaleń w dokumentach przyjętych przez Sejm Rzeczypospolitej Polskiej, Radę Ministrów, właściwego ministra lub sejmik województwa nie stanowi inwestycji celu publicznego w rozumieniu ustawy z dnia 21 sierpnia 1997 r. o gospodarce nieruchomościami (Dz. U. z 2018 r. poz. 121). Zadania te są istotne dla rozwoju województwa lubuskiego oraz są zbieżne z zadaniami samorządu województwa wynikającymi z ustaleń ustawy z dnia 5 czerwca 1998 r. o samorządzie województwa (Dz. U. z 2017 r. poz. 2096 z późn. zm.). W gminie Szczaniec są to:

Zadania w zakresie systemu przyrodniczego – tom I

Nazwa zadania	Dokumenty źródłowe
<ol style="list-style-type: none"> 1. Działania na rzecz zapewnienia korzyści ekosystemowych Natury 2000, w szczególności 	<ul style="list-style-type: none"> • Program Operacyjny Infrastruktura i Środowisko 2014–2020

WNIOSKI I REKOMENDACJE Z PLANU ZAGOSPODAROWANIA PRZESTRZENNEGO WOJEWÓDZTWA LUBUSKIEGO
KARTY GMIN

w kwestii łagodzenia skutków zmian klimatycznych oraz adaptacji do zmian klimatu	<ul style="list-style-type: none">• Priorytetowe Ramy Działań dla sieci Natura 2000 na Wieleletni Program Finansowania UE w latach 2014–2020• Program Operacyjny Infrastruktura i Środowisko 2014–2020• Priorytetowe Ramy Działań dla sieci Natura 2000 na Wieleletni Program Finansowania UE w latach 2014–2020
2. Działania na rzecz promocji zrównoważonej turystyki i zielonych miejsc pracy na terenach obszarów Natura 2000 oraz na rzecz promocji innowacyjnych rozwiązań związanych z siecią Natura 2000	

Zadania w zakresie społeczno-gospodarczym – tom I

1. *brak*

Zadania w zakresie dziedzictwa kulturowego i turystyki – tom I

1. *brak*

Zadania w zakresie komunikacji i transportu – tom I

Nazwa zadania	Dokumenty źródłowe
1. Świadczenie usług publicznych w zakresie kolejowych przewozów pasażerskich – organizowanie i zarządzanie publicznym transportem zbiorowym	<ul style="list-style-type: none">• Wieleletnia Prognoza Finansowa Województwa Lubuskiego na lata 2017–2029

Zadania w zakresie infrastruktury technicznej – tom I

Nazwa zadania	Dokumenty źródłowe
1. Kanalizacja sanitarna dla m. Szczaniec Etap V.	<ul style="list-style-type: none">• V Aktualizacja Krajowego Programu Oczyszczania Ścieków Komunalnych

Zadania w zakresie obronności i bezpieczeństwa – tom I

1. *brak*

4. WNIOSKI I REKOMENDACJE Z PZPWL

Ustalenia PZPWL należy uwzględnić w gminnych opracowaniach planistycznych, szczególnie w studiach uwarunkowań i kierunków zagospodarowania przestrzennego gmin. Dla gminy Szczaniec sformułowano następujące wnioski i rekomendacje z PZPWL:

Strefa przyrodnicza – tom I

Wnioski i rekomendacje

1. Kształtowanie zagospodarowania terenów w obszarach chronionych w dostosowaniu do przedmiotu ochrony oraz zgodnie z przepisami w zakresie ochrony przyrody oraz dokumentami nadrzędnymi;
2. Zachowanie integralności obszarów węzłowych i zapewnienie drożności korytarzy wyznaczonych w ramach krajowej sieci ekologicznej, w tym odtworzenie drożności korytarzy ichtiologicznych; kształtowanie systemu przyrodniczego poszczególnych miast i gmin w sposób zapewniający ich spójność i powiązanie z krajową siecią ekologiczną;
3. Ochrona ekosystemów mających znaczenie dla zachowania bioróżnorodności, w tym ekosystemów wodnych, bagiennych, leśnych i łąkowych;
4. Ochrona gleb wysokich klas bonitacyjnych przed zmianą na cele nierolnicze;
5. Zwiększanie retencji zlewni – realizacja obiektów małej retencji, poprawa stosunków wodnych na obszarach rolniczych, retencionowanie wód opadowych;
6. Wspieranie działań skutkujących poprawą warunków aerosanitarnych;

7. Ograniczenie uciążliwości hałasowych poprzez stosowanie rozwiązań izolacyjnych, biologicznych i technicznych;
8. Poprawa i ochrona rolniczej przestrzeni produkcyjnej ze szczególnym uwzględnieniem gospodarki żywnościowej i wyspecjalizowanej produkcji rolnej;
9. Rozwój przetwórstwa opartego o zasoby leśne oraz doskonalenie integracji funkcjonalnej leśnictwa z przemysłem drzewnym.

Strefa społeczna – tom I

Wnioski i rekomendacje

1. Zwiększenie dostępności do usług medycznych, w tym usług specjalistycznych;
2. Zwiększenie dostępności do usług sportu i rekreacji;
3. Zapewnienie dostępności do placówek edukacyjnych na poziomie przedszkolnym i szkolnym;
4. Prowadzenie działań mających na celu wspieranie kształcenia zawodowego w oparciu o współpracę z sektorem gospodarki;
5. Rewitalizacja obszarów zdegradowanych;
6. Kształtowanie wysokiej jakości przestrzeni publicznych;
7. Rozwój budownictwa mieszkaniowego o odpowiednim standardzie;
8. Rozwój spójnej struktury osadniczej w oparciu o powiązania funkcjonalno-przestrzenne;
9. Rozwój ośrodków usługowych.

Strefa kulturowa – tom I

Wnioski i rekomendacje

1. Zachowanie i ochrona obiektów zabytkowych;
2. Sporządzanie i realizacja lokalnych programów opieki nad zabytkami;
3. Objęcie obiektów zabytkowych właściwą ochroną w miejscowych planach zagospodarowania przestrzennego;
4. Wspieranie tworzenia parków kulturowych, ustanawiania pomników historii;
5. Zachowanie historycznie ukształtowanych układów urbanistycznych, ruralistycznych i przestrzennych;
 - zespół ruralistyczny – Opalewo;
6. Odpowiednie wyeksponowanie obiektów zabytkowych i walorów krajobrazowych, z zachowaniem cech tradycyjnego budownictwa;
7. Wykorzystanie walorów dziedzictwa kulturowego w celach turystycznych ze szczególnym uwzględnieniem szlaków kulturowych;
8. Zwiększenie dostępności wysokiej jakości oferty kulturalnej.

Strefa ekonomiczno-gospodarcza – tom I

Wnioski i rekomendacje

1. Rozwój i promocja klastrów odpowiadających lokalnej specyfice gospodarczej;
2. Wspieranie inicjatyw służących zmniejszeniu bezrobocia i zwiększeniu aktywności zawodowej ludności;
3. Rozbudowa infrastruktury turystycznej i kreowanie spójnego wizerunku regionu oraz produktów turystycznych;
4. Poprawa i ochrona rolniczej przestrzeni produkcyjnej ze szczególnym uwzględnieniem gospodarki żywnościowej i wyspecjalizowanej produkcji rolnej;
5. Rozwój przetwórstwa opartego o zasoby leśne oraz doskonalenie integracji funkcjonalnej leśnictwa z przemysłem drzewnym.

Komunikacja i transport – tom I

Wnioski i rekomendacje

1. Poprawa drogowej dostępności komunikacyjnej w zakresie powiązań zewnętrznych i wewnętrznych, w tym budowa i modernizacja sieci dróg krajowych i wojewódzkich;
2. Poprawa bezpieczeństwa ruchu drogowego, w szczególności poprzez budowę obwodnic i działania mające na celu uspokajanie ruchu;

3. Uwzględnienie inwestycji związanych z modernizacją linii kolejowych o znaczeniu lokalnym i ponadlokalnym;
4. Podjęcie działań mających na celu integrację różnych typów transportu ze szczególnym uwzględnieniem węzłów przesiadkowych;
5. Wzrost dostępności transportu publicznego;
6. Zwiększenie wykorzystywania transportu kombinowanego do przewozu towarów;
7. Rozwój sieci dróg i szlaków rowerowych oraz propagowanie roweru jako środka codziennej komunikacji.

Infrastruktura techniczna – tom I

Wnioski i rekomendacje

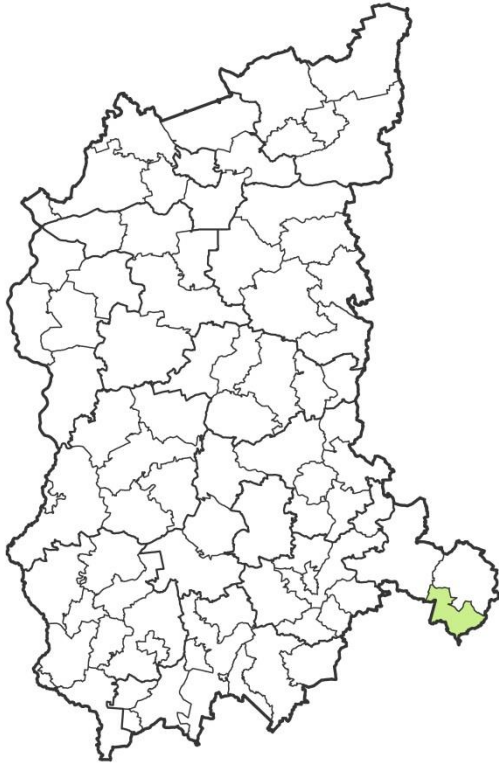
1. Uzbrojenie terenów inwestycyjnych w niezbędną infrastrukturę techniczną;
2. Zabezpieczenie rezerw terenowych pod infrastrukturę techniczną, w szczególności linie elektroenergetyczne wysokich i najwyższych napięć oraz gazociągi wysokiego ciśnienia;
3. Rozbudowa infrastruktury wodociągowej i kanalizacyjnej;
4. Uwzględnienie nowych terenów przeznaczonych do zabudowy w zakresie rozbudowy sieci wodociągowej i kanalizacyjnej;
5. Podjęcie działań mających na celu poprawę efektywności energetycznej;
6. Zapewnienie bezpieczeństwa energetycznego poprzez budowę oraz modernizację sieci elektroenergetycznych i gazowych;
7. Rozwój społeczeństwa informacyjnego poprzez budowę oraz modernizację infrastruktury teleinformatycznej;
8. Upowszechnienie i promocja technologii informacyjnych;
9. Podjęcie działań mających na celu usunięcie azbestu i wyrobów zawierających azbest;
10. Wzrost wykorzystania OZE poprzez generację rozproszoną;
11. Wyznaczanie obszarów z dopuszczeniem lokalizacji instalacji wykorzystujących odnawialne źródła energii o mocy powyżej 100 kW.

Strefa obronności i bezpieczeństwa – tom I

Wnioski i rekomendacje

1. Utrzymanie, rozbudowa i integracja sieci zarządzania kryzysowego i ratownictwa.

Nazwa gminy	SZLICHTYNGOWA
Typ jednostki samorządu terytorialnego	gmina miejsko-wiejska
Powiat	wschowski
Powierzchnia	100 km²
Liczba mieszkańców	5 072



1. OBSZARY FUNKCJONALNE

Gmina Szlichtyngowa należy do następujących obszarów funkcjonalnych:

- wiejskie obszary funkcjonalne wymagające wsparcia procesów rozwojowych;
- obszary narażone na niebezpieczeństwo powodzi w skali dorzeczy;
- obszary cenne przyrodniczo;
- obszary ochrony krajobrazów kulturowych;
- obszary ochrony i kształtowania zasobów wodnych;
- obszary ochrony strategicznych złóż kopalin;
- obszary o najniższym stopniu rozwoju i pogarszających się perspektywach rozwojowych;
- miasta i inne obszary tracące dotychczasowe funkcje społeczno-gospodarcze;
- obszary przygraniczne (strefa III);
- obszary o najniższej dostępności transportowej do ośrodków wojewódzkich.

2. INWESTYCJE CELU PUBLICZNEGO

W PZPWL, zgodnie z art. 39 ust. 5 ustawy z dnia 27 marca 2003 r. o planowaniu i zagospodarowaniu przestrzennym (Dz. U. z 2017 r., poz. 1073 z późn. zm.), uwzględniono inwestycje celu publicznego o znaczeniu ponadlokalnym, ustalone w dokumentach przyjętych przez Sejm Rzeczypospolitej Polskiej, Radę Ministrów, właściwego ministra lub sejmik województwa. W granicach gminy Szlichtyngowa znalazły się następujące inwestycje celu publicznego o znaczeniu ponadlokalnym:

Inwestycje celu publicznego o znaczeniu ponadlokalnym w zakresie systemu przyrodniczego – tom I

Nazwa inwestycji	Dokumenty źródłowe
<ol style="list-style-type: none"> 1. Osiągnięcie właściwego stanu ochrony lub jego poprawę w odniesieniu do typów siedlisk przyrodniczych i gatunków o znaczeniu priorytetowym występujących w obszarach Natura 2000, które wymagają ochrony czynnej 2. Poprawa lub osiągnięcie właściwego stanu ochrony w odniesieniu do pozostałych typów siedlisk przyrodniczych i gatunków występujących w obszarach Natura 2000 	<ul style="list-style-type: none"> • Program Operacyjny Infrastruktura i Środowisko 2014–2020 • Priorytetowe Ramy Działań dla sieci Natura 2000 na Wieloletni Program Finansowania UE w latach 2014–2020 • Program Operacyjny Infrastruktura i Środowisko 2014–2020 • Priorytetowe Ramy Działań dla sieci Natura 2000 na Wieloletni Program Finansowania UE w latach 2014–2020

Inwestycje celu publicznego o znaczeniu ponadlokalnym w zakresie społeczno-gospodarczym – tom I

1. brak

Inwestycje celu publicznego o znaczeniu ponadlokalnym w zakresie dziedzictwa kulturowego i turystyki – tom I

1. brak

Inwestycje celu publicznego o znaczeniu ponadlokalnym w zakresie komunikacji i transportu – tom I

Nazwa inwestycji	Dokumenty źródłowe
1. Modernizacja DK12 wraz z obwodnicami Wschowy, Szlichtyngowej i Szprotawy	<ul style="list-style-type: none"> • Kontrakt Terytorialny dla Województwa Lubuskiego – przedsięwzięcia warunkowe, których realizacja jest uzależniona między innymi od dostępności środków finansowych • Program Budowy Dróg Krajowych na lata 2014–2023 (z perspektywą do 2025 r.) – Program Likwidacji Miejsc Niebezpiecznych • Plan inwestycji priorytetowych planowanych do realizacji na drogach wojewódzkich w ramach RPO – Lubuskie 2020 – lista zadań rezerwowych, zdiagnozowane potrzeby – zadania nie posiadające dokumentacji projektowej • Kontrakt Terytorialny dla Województwa Lubuskiego • Strategia Rozwoju Transportu do 2020 roku (z perspektywą do 2030 roku) • Krajowy Program Kolejowy do 2023 roku – lista rezerwowa
2. DK12 – Budowa ciągu pieszo-rowerowego na odc. Górczyna – Jędrzychowice	
3. Modernizacja DW324 na odc. Szlichtyngowa – granica woj.	
4. Prace na liniach kolejowych nr 14, 815, 816 odcinek Ostrów Wlkp. – (Krotoszyn) – Leszno – Głogów wraz z elektryfikacją odcinka Krotoszyn – Głogów – na terenie województwa lubuskiego	

Inwestycje celu publicznego o znaczeniu ponadlokalnym w zakresie infrastruktury technicznej – tom I

Nazwa inwestycji	Dokumenty źródłowe
1. Przebudowa oczyszczalni ścieków w Górczynie	<ul style="list-style-type: none"> • V Aktualizacja Krajowego Programu Oczyszczania Ścieków Komunalnych

Inwestycje celu publicznego o znaczeniu ponadlokalnym w zakresie obronności i bezpieczeństwa – tom I

Nazwa inwestycji	Dokumenty źródłowe
2. Regulacja Odry na odcinku od Brzegu Dolnego do ujścia Nysy Łużyckiej	<ul style="list-style-type: none"> • Plan gospodarowania wodami na obszarze dorzecza Odry (2016) • Wieloletnia Prognoza Finansowa Województwa Lubuskiego na lata 2017–2029 • Plan zarządzania ryzykiem powodziowym dla obszaru dorzecza Odry (2016) • Plan zarządzania ryzykiem powodziowym dla obszaru dorzecza Odry (2016) • Plan zarządzania ryzykiem powodziowym dla obszaru dorzecza Odry (2016)
3. Zakup sprzętu do monitorowania obiektów ochrony przeciwpowodziowej województwa lubuskiego	
4. Odtwarzanie retencji dolin rzek. Opracowanie programu możliwości i efektywności rozstawu lub likwidacji wałów przeciwpowodziowych w regionie wodnym	
5. Renaturyzacja koryt cieków i ich brzegów. Opracowanie szczegółowej koncepcji możliwości renaturyzacji dolin rzecznych w regionie wodnym	
6. Modernizacja konstrukcji istniejących budynków i budowa nowych o konstrukcjach odpornych na zalanie. Uszczelnianie budynków, stosowanie materiałów wodoodpornych. Trwałe zabezpieczenie terenu wokół budynków. Identyfikacja i sporządzenie wyceny działań modernizacyjnych wraz z opracowaniem programu dopłat dla właścicieli budynków przeznaczonych do umocnienia w obszarze zagrożenia powodzią o Q1%	

<p>7. Modernizacja konstrukcji istniejących budynków i budowa nowych o konstrukcjach odpornych na zalanie. Uszczelnianie budynków, stosowanie materiałów wodoodpornych. Trwałe zabezpieczenie terenu wokół budynków. Wdrożenie i realizacja programu dopłat dla właścicieli budynków przeznaczonych do umocnienia w obszarze zagrożenia powodzią o Q1%</p>	<ul style="list-style-type: none"> Plan zarządzania ryzykiem powodziowym dla obszaru dorzecza Odry (2016)
--	--

3. POZOSTAŁE ZADANIA O ZNACZENIU PONADLOKALNYM

Część ustaleń w dokumentach przyjętych przez Sejm Rzeczypospolitej Polskiej, Radę Ministrów, właściwego ministra lub sejmik województwa nie stanowi inwestycji celu publicznego w rozumieniu ustawy z dnia 21 sierpnia 1997 r. o gospodarce nieruchomościami (Dz. U. z 2018 r. poz. 121). Zadania te są istotne dla rozwoju województwa lubuskiego oraz są zbieżne z zadaniami samorządu województwa wynikającymi z ustaleń ustawy z dnia 5 czerwca 1998 r. o samorządzie województwa (Dz. U. z 2017 r. poz. 2096 z późn. zm.). W gminie Szlichtyngowa są to:

Zadania w zakresie systemu przyrodniczego – tom I

Nazwa zadania	Dokumenty źródłowe
<p>1. Działania na rzecz zapewnienia korzyści ekosystemowych Natury 2000, w szczególności w kwestii łagodzenia skutków zmian klimatycznych oraz adaptacji do zmian klimatu</p>	<ul style="list-style-type: none"> Program Operacyjny Infrastruktura i Środowisko 2014–2020 Priorytetowe Ramy Działań dla sieci Natura 2000 na Wieloletni Program Finansowania UE w latach 2014–2020
<p>2. Działania na rzecz promocji zrównoważonej turystyki i zielonych miejsc pracy na terenach obszarów Natura 2000 oraz na rzecz promocji innowacyjnych rozwiązań związanych z siecią Natura 2000</p>	<ul style="list-style-type: none"> Program Operacyjny Infrastruktura i Środowisko 2014–2020 Priorytetowe Ramy Działań dla sieci Natura 2000 na Wieloletni Program Finansowania UE w latach 2014–2020

Zadania w zakresie społeczno-gospodarczym – tom I

1. brak

Zadania w zakresie dziedzictwa kulturowego i turystyki – tom I

1. brak

Zadania w zakresie komunikacji i transportu – tom I

1. brak

Zadania w zakresie infrastruktury technicznej – tom I

Nazwa zadania	Dokumenty źródłowe
<p>1. Budowa odcinków sieci kanalizacyjnej (przyłącza)</p>	<ul style="list-style-type: none"> V Aktualizacja Krajowego Programu Oczyszczania Ścieków Komunalnych

Zadania w zakresie obronności i bezpieczeństwa – tom I

1. brak

4. WNIOSKI I REKOMENDACJE Z PZPWL

Ustalenia PZPWL należy uwzględnić w gminnych opracowaniach planistycznych, szczególnie w studiach uwarunkowań i kierunków zagospodarowania przestrzennego gmin. Dla gminy Szlichtyngowa sformułowano następujące wnioski i rekomendacje z PZPWL:

Strefa przyrodnicza – tom I

Wnioski i rekomendacje

1. Kształtowanie zagospodarowania terenów w obszarach chronionych w dostosowaniu do przedmiotu ochrony oraz zgodnie z przepisami w zakresie ochrony przyrody oraz dokumentami nadrzędnymi;
2. Zachowanie integralności obszarów węzłowych i zapewnienie drożności korytarzy wyznaczonych w ramach krajowej sieci ekologicznej, w tym odtworzenie drożności korytarzy ichtiologicznych; kształtowanie systemu przyrodniczego poszczególnych miast i gmin w sposób zapewniający ich spójność i powiązanie z krajową siecią ekologiczną;
3. Ochrona ekosystemów mających znaczenie dla zachowania bioróżnorodności, w tym ekosystemów wodnych, bagiennych, leśnych i łąkowych;
4. Prowadzenie racjonalnego gospodarowania zasobami złóż kopalin oraz kompleksowego wykorzystania, w tym kopalin towarzyszących;
5. Ochrona zasobów wód podziemnych GZWP zgodnie z warunkami określonymi dla ich obszarów ochronnych;
6. Zwiększanie retencji zlewni – realizacja obiektów małej retencji, poprawa stosunków wodnych na obszarach rolniczych, retencionowanie wód opadowych;
7. Wspieranie działań skutkujących poprawą warunków aerosanitarnych;
8. Ograniczenie uciążliwości hałasowych poprzez stosowanie rozwiązań izolacyjnych, biologicznych i technicznych;
9. Poprawa i ochrona rolniczej przestrzeni produkcyjnej ze szczególnym uwzględnieniem gospodarki żywnościowej i wyspecjalizowanej produkcji rolnej;
10. Rozwój przetwórstwa opartego o zasoby leśne oraz doskonalenie integracji funkcjonalnej leśnictwa z przemysłem drzewnym.

Strefa społeczna – tom I

Wnioski i rekomendacje

1. Zwiększenie dostępności do usług medycznych, w tym usług specjalistycznych;
2. Zwiększenie dostępności do usług sportu i rekreacji;
3. Zapewnienie dostępności do placówek edukacyjnych na poziomie przedszkolnym i szkolnym;
4. Prowadzenie działań mających na celu wspieranie kształcenia zawodowego w oparciu o współpracę z sektorem gospodarki;
5. Rewitalizacja obszarów zdegradowanych;
6. Kształtowanie wysokiej jakości przestrzeni publicznych;
7. Rozwój budownictwa mieszkaniowego o odpowiednim standardzie;
8. Rozwój spójnej struktury osadniczej w oparciu o powiązania funkcjonalno-przestrzenne;
9. Rozwój ośrodków usługowych.

Strefa kulturowa – tom I

Wnioski i rekomendacje

1. Zachowanie i ochrona obiektów zabytkowych;
 2. Sporządzanie i realizacja lokalnych programów opieki nad zabytkami;
 3. Objęcie obiektów zabytkowych właściwą ochroną w miejscowych planach zagospodarowania przestrzennego;
 4. Wspieranie tworzenia parków kulturowych, ustanawiania pomników historii;
 5. Zachowanie historycznie ukształtowanych układów urbanistycznych, ruralistycznych i przestrzennych;
 6. Odpowiednie wyeksponowanie obiektów zabytkowych i walorów krajobrazowych, z zachowaniem cech tradycyjnego budownictwa;
 7. Wykorzystanie walorów dziedzictwa kulturowego w celach turystycznych ze szczególnym uwzględnieniem szlaków kulturowych;
 8. Zwiększenie dostępności wysokiej jakości oferty kulturalnej;
- Utworzenie ośrodka informacji turystycznej.

Strefa ekonomiczno-gospodarcza – tom I

Wnioski i rekomendacje

1. Rozwój i promocja klastrów odpowiadających lokalnej specyfice gospodarczej;
2. Uwzględnienie inwestycji związanych z rozwojem przemysłu wydobywczego;
3. Wspieranie inicjatyw służących zmniejszeniu bezrobocia i zwiększeniu aktywności zawodowej ludności;
4. Rozbudowa infrastruktury turystycznej i kreowanie spójnego wizerunku regionu oraz produktów turystycznych;
5. Poprawa i ochrona rolniczej przestrzeni produkcyjnej ze szczególnym uwzględnieniem gospodarki żywnościowej i wyspecjalizowanej produkcji rolnej;
6. Rozwój przetwórstwa opartego o zasoby leśne oraz doskonalenie integracji funkcjonalnej leśnictwa z przemysłem drzewnym.

Komunikacja i transport – tom I

Wnioski i rekomendacje

1. Poprawa drogowej dostępności komunikacyjnej w zakresie powiązań zewnętrznych i wewnętrznych, w tym budowa i modernizacja sieci dróg krajowych i wojewódzkich;
2. Poprawa bezpieczeństwa ruchu drogowego, w szczególności poprzez budowę obwodnic i działania mające na celu uspokajanie ruchu;
3. Uwzględnienie inwestycji związanych z modernizacją linii kolejowych o znaczeniu lokalnym i ponadlokalnym;
4. Podjęcie działań mających na celu integrację różnych typów transportu ze szczególnym uwzględnieniem węzłów przesiadkowych;
5. Wzrost dostępności transportu publicznego;
 - Przywrócenie ruchu pasażerskiego na linii kolejowej nr 14 na odcinku Żagań – Głogów i Głogów – Leszno
6. Zwiększenie wykorzystywania transportu kombinowanego do przewozu towarów;
7. Rozwój sieci dróg i szlaków rowerowych oraz propagowanie roweru jako środka codziennej komunikacji.

Infrastruktura techniczna – tom I

Wnioski i rekomendacje

1. Uzbrojenie terenów inwestycyjnych w niezbędną infrastrukturę techniczną;
2. Rozbudowa infrastruktury wodociągowej i kanalizacyjnej;
3. Uwzględnienie nowych terenów przeznaczonych do zabudowy w zakresie rozbudowy sieci wodociągowej i kanalizacyjnej;
4. Podjęcie działań mających na celu poprawę efektywności energetycznej;
5. Zapewnienie bezpieczeństwa energetycznego poprzez budowę oraz modernizację sieci elektroenergetycznych i gazowych;
6. Rozwój społeczeństwa informacyjnego poprzez budowę oraz modernizację infrastruktury teleinformatycznej;
7. Upowszechnienie i promocja technologii informacyjnych;
8. Podjęcie działań mających na celu usunięcie azbestu i wyrobów zawierających azbest;
9. Wzrost wykorzystania OZE poprzez generację rozproszoną;
10. Wyznaczanie obszarów z dopuszczeniem lokalizacji instalacji wykorzystujących odnawialne źródła energii o mocy powyżej 100 kW.

Strefa obronności i bezpieczeństwa – tom I

Wnioski i rekomendacje

1. Utrzymanie, rozbudowa i integracja sieci zarządzania kryzysowego i ratownictwa;
2. Przeciwdziałanie zagrożeniu powodziowemu oraz uwzględnienie stref zagrożenia powodziowego.

Nazwa gminy	SZPROTAWA
Typ jednostki samorządu terytorialnego	gmina miejsko-wiejska
Powiat	żagański
Powierzchnia	233 km²
Liczba mieszkańców	21 164



1. OBSZARY FUNKCJONALNE

Gmina Szprotawa należy do następujących obszarów funkcjonalnych:

- miejski obszar funkcjonalny ośrodka lokalnego Szprotawa;
- wiejskie obszary funkcjonalne wymagające wsparcia procesów rozwojowych;
- obszary ochrony gleb dla celów produkcji rolnej;
- tereny zamknięte;
- obszary narażone na niebezpieczeństwo powodzi w skali dorzeczy;
- obszary cenne przyrodniczo;
- obszary ochrony krajobrazów kulturowych;
- obszary ochrony i kształtowania zasobów wodnych;
- obszary ochrony strategicznych złóż kopalin;
- obszary o najniższym stopniu rozwoju i pogarszających się perspektywach rozwojowych;
- obszary o najniższym poziomie dostępu do dóbr i usług warunkujących możliwości rozwojowe;
- obszary przygraniczne (strefa II i III).

2. INWESTYCJE CELU PUBLICZNEGO

W PZPWL, zgodnie z art. 39 ust. 5 ustawy z dnia 27 marca 2003 r. o planowaniu i zagospodarowaniu przestrzennym (Dz. U. z 2017 r., poz. 1073 z późn. zm.), uwzględniono inwestycje celu publicznego o znaczeniu ponadlokalnym, ustalone w dokumentach przyjętych przez Sejm Rzeczypospolitej Polskiej, Radę Ministrów, właściwego ministra lub sejmik województwa. W granicach gminy Szprotawa znalazły się następujące inwestycje celu publicznego o znaczeniu ponadlokalnym:

Inwestycje celu publicznego o znaczeniu ponadlokalnym w zakresie systemu przyrodniczego – tom I

Nazwa inwestycji	Dokumenty źródłowe
<ol style="list-style-type: none"> 1. Działania udrażniające w zakresie potrzeb przywracania ciągłości morfologicznej cieków województwa lubuskiego (rz. Bóbr, Szprotawa) 2. Osiągnięcie właściwego stanu ochrony lub jego poprawę w odniesieniu do typów siedlisk przyrodniczych i gatunków o znaczeniu priorytetowym występujących w obszarach Natura 2000, które wymagają ochrony czynnej 3. Poprawa lub osiągnięcie właściwego stanu ochrony w odniesieniu do pozostałych typów siedlisk przyrodniczych i gatunków występujących w obszarach Natura 2000 	<ul style="list-style-type: none"> • Program udroźnienia wód płynących dla celów rybactwa w województwie lubuskim na lata 2005–2020 • Program Operacyjny Infrastruktura i Środowisko 2014–2020 • Priorytetowe Ramy Działań dla sieci Natura 2000 na Wieloletni Program Finansowania UE w latach 2014–2020 • Program Operacyjny Infrastruktura i Środowisko 2014–2020 • Priorytetowe Ramy Działań dla sieci Natura 2000 na Wieloletni Program Finansowania UE w latach 2014–2020

Inwestycje celu publicznego o znaczeniu ponadlokalnym w zakresie społeczno-gospodarczym – tom I

1. brak

Inwestycje celu publicznego o znaczeniu ponadlokalnym w zakresie dziedzictwa kulturowego i turystyki – tom I

1. brak

Inwestycje celu publicznego o znaczeniu ponadlokalnym w zakresie komunikacji i transportu – tom I

Nazwa inwestycji	Dokumenty źródłowe
1. Modernizacja DK12 wraz z obwodnicami Wschowy, Szlichtyngowej i Szprotawy	<ul style="list-style-type: none"> Kontrakt Terytorialny dla Województwa Lubuskiego – przedsięwzięcia warunkowe, których realizacja jest uzależniona między innymi od dostępności środków finansowych Program Budowy Dróg Krajowych na lata 2014-2023 (z perspektywą do 2025 r.) – Program Likwidacji Miejsc Niebezpiecznych
2. Przebudowa skrzyżowania DK12a z DW297 na skrzyżowanie typu rondo w m. Szprotawa	<ul style="list-style-type: none"> Kontrakt Terytorialny dla Województwa Lubuskiego – przedsięwzięcia warunkowe, których realizacja jest uzależniona między innymi od dostępności środków finansowych Strategia Rozwoju Województwa Lubuskiego 2020 Program Rozwoju Transportu Województwa Lubuskiego
3. Modernizacja połączeń drogi S3 z Nowej Soli przez Kożuchów i Żagań/Szprotawę z autostradami A18/A4	<ul style="list-style-type: none"> Kontrakt Terytorialny dla Województwa Lubuskiego – przedsięwzięcia warunkowe, których realizacja jest uzależniona między innymi od dostępności środków finansowych Strategia Rozwoju Województwa Lubuskiego 2020 Program Rozwoju Transportu Województwa Lubuskiego
4. Rozbudowa i modernizacja infrastruktury linii kolejowych 275 na odcinku gr. województwa – Żagań oraz linii 14 na odcinku Żagań – Żary – Forst	<ul style="list-style-type: none"> Kontrakt Terytorialny dla Województwa Lubuskiego – przedsięwzięcia warunkowe, których realizacja jest uzależniona między innymi od dostępności środków finansowych Krajowy Program Kolejowy do 2023 roku – lista rezerwowa Strategia Rozwoju Województwa Lubuskiego 2020 Program Rozwoju Transportu Województwa Lubuskiego

Inwestycje celu publicznego o znaczeniu ponadlokalnym w zakresie infrastruktury technicznej – tom I

Nazwa inwestycji	Dokumenty źródłowe
1. Budowa gazociągu Legnica – Polkowice – Żary wraz z infrastrukturą niezbędną do jego obsługi na terenie województw dolnośląskiego i lubuskiego	<ul style="list-style-type: none"> Ustawa z dnia 24 kwietnia 2009 r. o inwestycjach w zakresie terminalu regazyfikacyjnego skroplonego gazu ziemnego w Świnoujściu Strategia Energetyki Województwa Lubuskiego
2. Modernizacja i rozbudowa instalacji doczyszczającej do odpadów zbieranych selektywnie w Wiechlicach	<ul style="list-style-type: none"> Aktualizacja Wojewódzkiego Planu Gospodarki Odpadami wraz z Planem Inwestycyjnym w zakresie odpadów komunalnych
3. Modernizacja części osadowej oczyszczalni ścieków w Wiechlicach	<ul style="list-style-type: none"> V Aktualizacja Krajowego Programu Oczyszczania Ścieków Komunalnych

Inwestycje celu publicznego o znaczeniu ponadlokalnym w zakresie obronności i bezpieczeństwa – tom I

Nazwa inwestycji	Dokumenty źródłowe
1. Zakup sprzętu do monitorowania obiektów ochrony przeciwpowodziowej województwa lubuskiego	<ul style="list-style-type: none"> Wieloletnia Prognoza Finansowa Województwa Lubuskiego na lata 2017–2029
2. Ochrona/zwiększanie retencji na obszarach rolniczych. Opracowanie szczegółowej analizy i projektu możliwości zwiększenia retencji obszarów rolniczych w zlewniach nizinnych. Dot. zlewni Bobru i Nysy Łużyckiej	<ul style="list-style-type: none"> Plan zarządzania ryzykiem powodziowym dla obszaru dorzecza Odry (2016)

<p>3. Odtwarzanie retencji dolin rzek. Opracowanie programu możliwości i efektywności rozstawu lub likwidacji wałów przeciwpowodziowych w regionie wodnym</p> <p>4. Renaturyzacja koryt cieków i ich brzegów. Opracowanie szczegółowej koncepcji możliwości renaturyzacji dolin rzecznych w regionie wodnym</p> <p>5. Modernizacja konstrukcji istniejących budynków i budowa nowych o konstrukcjach odpornych na zalanie. Uszczelnianie budynków, stosowanie materiałów wodoodpornych. Trwałe zabezpieczenie terenu wokół budynków. Identyfikacja i sporządzanie wyceny działań modernizacyjnych wraz z opracowaniem programu dopłat dla właścicieli budynków przeznaczonych do umocnienia w obszarze zagrożenia powodzią o Q1%</p> <p>6. Modernizacja konstrukcji istniejących budynków i budowa nowych o konstrukcjach odpornych na zalanie. Uszczelnianie budynków, stosowanie materiałów wodoodpornych. Trwałe zabezpieczenie terenu wokół budynków. Wdrożenie i realizacja programu dopłat dla właścicieli budynków przeznaczonych do umocnienia w obszarze zagrożenia powodzią o Q1%</p> <p>7. Koncepcja zabezpieczenia przeciwpowodziowego m. Szprotawa wraz z ujściowym odcinkiem rz. Szprotawa. Opracowanie w I cyklu planistycznym wielowariantowej koncepcji zabezpieczenia obszaru problemowego wraz z wykonaniem dokumentacji projektowej dla wariantu rekomendowanego</p>	<ul style="list-style-type: none"> • Plan zarządzania ryzykiem powodziowym dla obszaru dorzecza Odry (2016) • Plan zarządzania ryzykiem powodziowym dla obszaru dorzecza Odry (2016) • Plan zarządzania ryzykiem powodziowym dla obszaru dorzecza Odry (2016) • Plan zarządzania ryzykiem powodziowym dla obszaru dorzecza Odry (2016) • Plan zarządzania ryzykiem powodziowym dla obszaru dorzecza Odry (2016)
--	--

3. POZOSTAŁE ZADANIA O ZNACZENIU PONADLOKALNYM

Część ustaleń w dokumentach przyjętych przez Sejm Rzeczypospolitej Polskiej, Radę Ministrów, właściwego ministra lub sejmik województwa nie stanowi inwestycji celu publicznego w rozumieniu ustawy z dnia 21 sierpnia 1997 r. o gospodarce nieruchomościami (Dz. U. z 2018 r. poz. 121). Zadania te są istotne dla rozwoju województwa lubuskiego oraz są zbieżne z zadaniami samorządu województwa wynikającymi z ustaleń ustawy z dnia 5 czerwca 1998 r. o samorządzie województwa (Dz. U. z 2017 r. poz. 2096 z późn. zm.). W gminie Szprotawa są to:

Zadania w zakresie systemu przyrodniczego – tom I

Nazwa zadania	Dokumenty źródłowe
1. Działania na rzecz zapewnienia korzyści ekosystemowych Natury 2000, w szczególności w kwestii łagodzenia skutków zmian klimatycznych oraz adaptacji do zmian klimatu	<ul style="list-style-type: none"> • Program Operacyjny Infrastruktura i Środowisko 2014–2020 • Priorytetowe Ramy Działań dla sieci Natura 2000 na Wieloletni Program Finansowania UE w latach 2014–2020
2. Działania na rzecz promocji zrównoważonej turystyki i zielonych miejsc pracy na terenach obszarów Natura 2000 oraz na rzecz promocji innowacyjnych rozwiązań związanych z siecią Natura 2000	<ul style="list-style-type: none"> • Program Operacyjny Infrastruktura i Środowisko 2014–2020 • Priorytetowe Ramy Działań dla sieci Natura 2000 na Wieloletni Program Finansowania UE w latach 2014–2020

Zadania w zakresie społeczno-gospodarczym – tom I

Nazwa zadania	Dokumenty źródłowe
1. Rozwój Lubuskiego Szlaku Wina i Miodu 2. Podniesienie jakości nauczania	<ul style="list-style-type: none"> • Strategia Rozwoju Województwa Lubuskiego 2020 • Kontrakt Lubuski

Zadania w zakresie dziedzictwa kulturowego i turystyki – tom I

Nazwa zadania	Dokumenty źródłowe
1. Rozwój Lubuskiego Szlaku Wina i Miodu	<ul style="list-style-type: none">Strategia Rozwoju Województwa Lubuskiego 2020

Zadania w zakresie komunikacji i transportu – tom I

1. brak

Zadania w zakresie infrastruktury technicznej – tom I

1. brak

Zadania w zakresie obronności i bezpieczeństwa – tom I

1. brak

4. WNIOSKI I REKOMENDACJE Z PZPWL

Ustalenia PZPWL należy uwzględnić w gminnych opracowaniach planistycznych, szczególnie w studiach uwarunkowań i kierunków zagospodarowania przestrzennego gmin. Dla gminy Szprotawa sformułowano następujące wnioski i rekomendacje z PZPWL:

Strefa przyrodnicza – tom I

Wnioski i rekomendacje

1. Kształtowanie zagospodarowania terenów w obszarach chronionych w dostosowaniu do przedmiotu ochrony oraz zgodnie z przepisami w zakresie ochrony przyrody oraz dokumentami nadrzędnymi;
2. Zachowanie integralności obszarów węzłowych i zapewnienie drożności korytarzy wyznaczonych w ramach krajowej sieci ekologicznej, w tym odtworzenie drożności korytarzy ichtiologicznych; kształtowanie systemu przyrodniczego poszczególnych miast i gmin w sposób zapewniający ich spójność i powiązanie z krajową siecią ekologiczną;
3. Ochrona ekosystemów mających znaczenie dla zachowania bioróżnorodności, w tym ekosystemów wodnych, bagiennych, leśnych i łąkowych;
4. Ochrona gleb wysokich klas bonitacyjnych przed zmianą na cele nierolnicze;
5. Ochrona zasobów wód podziemnych GZWP zgodnie z warunkami określonymi dla ich obszarów ochronnych;
6. Zwiększanie retencji zlewni – realizacja obiektów małej retencji, poprawa stosunków wodnych na obszarach rolniczych, retencjonowanie wód opadowych;
7. Wspieranie działań skutkujących poprawą warunków aerosanitarnych;
8. Ograniczenie uciążliwości hałasowych poprzez stosowanie rozwiązań izolacyjnych, biologicznych i technicznych;
9. Poprawa i ochrona rolniczej przestrzeni produkcyjnej ze szczególnym uwzględnieniem gospodarki żywnościowej i wyspecjalizowanej produkcji rolnej;
10. Rozwój przetwórstwa opartego o zasoby leśne oraz doskonalenie integracji funkcjonalnej leśnictwa z przemysłem drzewnym.

Strefa społeczna – tom I

Wnioski i rekomendacje

1. Zwiększenie dostępności do usług medycznych, w tym usług specjalistycznych;
2. Zwiększenie dostępności do usług sportu i rekreacji;
3. Zapewnienie dostępności do placówek edukacyjnych na poziomie przedszkolnym i szkolnym;
4. Prowadzenie działań mających na celu wspieranie kształcenia zawodowego w oparciu o współpracę z sektorem gospodarki;

5. Rewitalizacja obszarów zdegradowanych;
6. Kształtowanie wysokiej jakości przestrzeni publicznych;
7. Rozwój budownictwa mieszkaniowego o odpowiednim standardzie;
8. Rozwój spójnej struktury osadniczej w oparciu o powiązania funkcjonalno-przestrzenne;
9. Rozwój ośrodków usługowych.

Strefa kulturowa – tom I

Wnioski i rekomendacje

1. Zachowanie i ochrona obiektów zabytkowych;
 - kościół farny w Szprotawie;
 - ratusz w Szprotawie;
 - zespół dworski w Wiechlicach;
 - zespół zamkowy w Witkowie;
 - odlewnia w Szprotawie;
2. Sporządzanie i realizacja lokalnych programów opieki nad zabytkami;
3. Objęcie obiektów zabytkowych właściwą ochroną w miejscowych planach zagospodarowania przestrzennego;
4. Wspieranie tworzenia parków kulturowych, ustanawiania pomników historii;
5. Zachowanie historycznie ukształtowanych układów urbanistycznych, ruralistycznych i przestrzennych;
 - zespół ruralistyczny – Siecioborzyce;
6. Odpowiednie wyeksponowanie obiektów zabytkowych i walorów krajobrazowych, z zachowaniem cech tradycyjnego budownictwa;
7. Wykorzystanie walorów dziedzictwa kulturowego w celach turystycznych ze szczególnym uwzględnieniem szlaków kulturowych;
8. Zwiększenie dostępności wysokiej jakości oferty kulturalnej;
 - Muzeum Ziemi Szprotawskiej;
 - Utworzenie ośrodka informacji turystycznej.

Strefa ekonomiczno-gospodarcza – tom I

Wnioski i rekomendacje

1. Rozwój stref ekonomicznych i gospodarczych oraz wspieranie powstawania i działalności parków naukowo-technologicznych i przemysłowych, centrów transferu technologii, ośrodków strefy B+R oraz inkubatorów przedsiębiorczości;
2. Rozwój i promocja klastrów odpowiadających lokalnej specyfice gospodarczej;
3. Wspieranie inicjatyw służących zmniejszeniu bezrobocia i zwiększeniu aktywności zawodowej ludności;
4. Rozbudowa infrastruktury turystycznej i kreowanie spójnego wizerunku regionu oraz produktów turystycznych;
5. Poprawa i ochrona rolniczej przestrzeni produkcyjnej ze szczególnym uwzględnieniem gospodarki żywnościowej i wyspecjalizowanej produkcji rolnej;
6. Rozwój przetwórstwa opartego o zasoby leśne oraz doskonalenie integracji funkcjonalnej leśnictwa z przemysłem drzewnym.

Komunikacja i transport – tom I

Wnioski i rekomendacje

1. Poprawa drogowej dostępności komunikacyjnej w zakresie powiązań zewnętrznych i wewnętrznych, w tym budowa i modernizacja sieci dróg krajowych i wojewódzkich;
2. Poprawa bezpieczeństwa ruchu drogowego, w szczególności poprzez budowę obwodnic i działania mające na celu uspokojenie ruchu;
3. Uwzględnienie inwestycji związanych z modernizacją linii kolejowych o znaczeniu lokalnym i ponadlokalnym;
4. Podjęcie działań mających na celu integrację różnych typów transportu ze szczególnym uwzględnieniem węzłów

przeładkowych;

5. Wzrost dostępności transportu publicznego;
 - Przywrócenie ruchu pasażerskiego na linii kolejowej nr 14 na odcinku Żagań – Głogów i Głogów – Leszno
6. Zwiększenie wykorzystywania transportu kombinowanego do przewozu towarów;
7. Rozwój sieci dróg i szlaków rowerowych oraz propagowanie roweru jako środka codziennej komunikacji.

Infrastruktura techniczna – tom I

Wnioski i rekomendacje

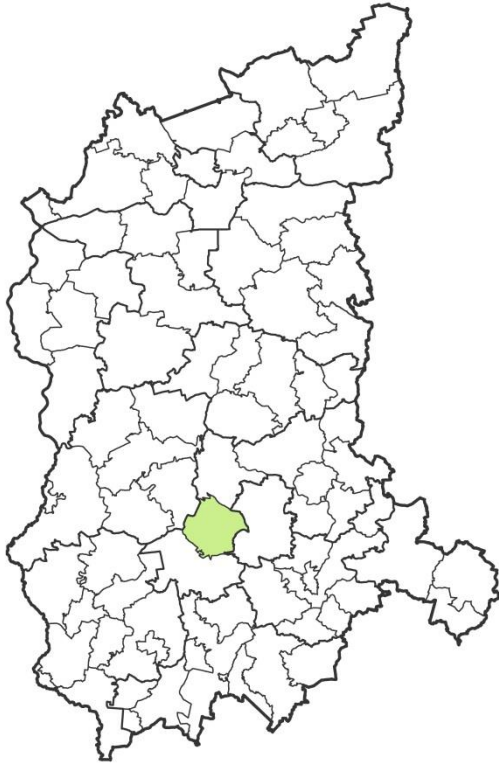
1. Uzbrojenie terenów inwestycyjnych w niezbędną infrastrukturę techniczną;
2. Rozbudowa infrastruktury wodociągowej i kanalizacyjnej;
3. Uwzględnienie nowych terenów przeznaczonych do zabudowy w zakresie rozbudowy sieci wodociągowej i kanalizacyjnej;
4. Podjęcie działań mających na celu poprawę efektywności energetycznej;
5. Zapewnienie bezpieczeństwa energetycznego poprzez budowę oraz modernizację sieci elektroenergetycznych i gazowych;
 - Modernizacja i dostosowanie sieci dystrybucyjnej do przyłączenia nowych odbiorców gazu na obszarze powiatu żagańskiego;
6. Rozwój społeczeństwa informacyjnego poprzez budowę oraz modernizację infrastruktury teleinformatycznej;
7. Upowszechnienie i promocja technologii informacyjnych;
8. Podjęcie działań mających na celu usunięcie azbestu i wyrobów zawierających azbest;
9. Wzrost wykorzystania OZE poprzez generację rozproszoną;
10. Wyznaczanie obszarów z dopuszczeniem lokalizacji instalacji wykorzystujących odnawialne źródła energii o mocy powyżej 100 kW.

Strefa obronności i bezpieczeństwa – tom I

Wnioski i rekomendacje

1. Uwzględnienie stref ochronnych wokół terenów zamkniętych, lotnisk oraz dróg międzypoligonowych;
2. Utrzymanie, rozbudowa i integracja sieci zarządzania kryzysowego i ratownictwa;
3. Przeciwdziałanie zagrożeniu powodziowemu oraz uwzględnienie stref zagrożenia powodziowego.

Nazwa gminy	ŚWIDNICA
Typ jednostki samorządu terytorialnego	gmina wiejska
Powiat	zielonogórski
Powierzchnia	160 km²
Liczba mieszkańców	6 519



1. OBSZARY FUNKCJONALNE

Gmina Świdnica należy do następujących obszarów funkcjonalnych:

- miejski obszar funkcjonalny ośrodka wojewódzkiego Zielona Góra;
- wiejskie obszary funkcjonalne uczestniczące w procesach rozwojowych;
- obszary cenne przyrodniczo;
- obszary ochrony i kształtowania zasobów wodnych;
- obszary ochrony strategicznych złóż kopalin;
- obszary przygraniczne (strefa II i III).

2. INWESTYCJE CELU PUBLICZNEGO

W PZPWL, zgodnie z art. 39 ust. 5 ustawy z dnia 27 marca 2003 r. o planowaniu i zagospodarowaniu przestrzennym (Dz. U. z 2017 r., poz. 1073 z późn. zm.), uwzględniono inwestycje celu publicznego o znaczeniu ponadlokalnym, ustalone w dokumentach przyjętych przez Sejm Rzeczypospolitej Polskiej, Radę Ministrów, właściwego ministra lub sejmik województwa. W granicach gminy Świdnica znalazły się następujące inwestycje celu publicznego o znaczeniu ponadlokalnym:

Inwestycje celu publicznego o znaczeniu ponadlokalnym w zakresie systemu przyrodniczego – tom I i III

1. *brak*

Inwestycje celu publicznego o znaczeniu ponadlokalnym w zakresie społeczno-gospodarczym – tom I i III

1. *brak*

Inwestycje celu publicznego o znaczeniu ponadlokalnym w zakresie dziedzictwa kulturowego i turystyki – tom I i III

Nazwa inwestycji	Dokumenty źródłowe
1. Inwestycje w infrastrukturę obszarów	<ul style="list-style-type: none"> • Strategia ZIT miejskiego obszaru funkcjonalnego

<p>zdegradowanych zgodnie z Gminnymi Programami Rewitalizacji</p> <p>2. Rozbudowa, modernizacja obiektów użytkowanych na cele działalności kulturalnej, wyposażenie obiektów w sprzęt niezbędny do prowadzenia działalności, organizacja i wyposażenie punktów informacyjnych, w tym w odpowiednie systemy informatyczne</p>	<p>Zielona Góra</p> <ul style="list-style-type: none"> Strategia ZIT miejskiego obszaru funkcjonalnego Zielona Góra
--	--

Investycje celu publicznego o znaczeniu ponadlokalnym w zakresie komunikacji i transportu – tom I i III

Nazwa inwestycji	Dokumenty źródłowe
1. Budowa południowej obwodnicy miasta Zielona Góra w ciągu DK27	<ul style="list-style-type: none"> Strategia ZIT miejskiego obszaru funkcjonalnego Zielonej Góry Program Rozwoju Transportu Województwa Lubuskiego Strategia Rozwoju Województwa Lubuskiego 2020
2. Rozwój drogi nr 27 Zielona Góra - Żary – autostrada A18	<ul style="list-style-type: none"> Program Budowy Dróg Krajowych na lata 2014-2023 (z perspektywą do 2025 r.) – Program Likwidacji Miejsc Niebezpiecznych
3. Rozbudowa odcinka DK27 polegająca na korektach geometrii luków poziomych wraz z korektą geometrii skrzyżowania z DW290 i DP Kożuchów – Krzewiny, budową oświetlenia i zatok autobusowych; na odcinku Nowogród Bobrzański – Świdnica	<ul style="list-style-type: none"> Program Budowy Dróg Krajowych na lata 2014-2023 (z perspektywą do 2025 r.) – Program Likwidacji Miejsc Niebezpiecznych
4. Przebudowa skrzyżowania DK27 z DP F1181 Wilkanowo – Stone	<ul style="list-style-type: none"> Program Budowy Dróg Krajowych na lata 2014-2023 (z perspektywą do 2025 r.) – Program Likwidacji Miejsc Niebezpiecznych
5. DK27 – Budowa dróg zbiorczych na obwodnicy m. Świdnica	<ul style="list-style-type: none"> Program Budowy Dróg Krajowych na lata 2014-2023 (z perspektywą do 2025 r.) – Program Likwidacji Miejsc Niebezpiecznych
6. DK27 – Doświetlenie przejścia dla pieszych wraz z budową chodnika do zatok autobusowych w m. Piaski	<ul style="list-style-type: none"> Program Budowy Dróg Krajowych na lata 2014-2023 (z perspektywą do 2025 r.) – Program Likwidacji Miejsc Niebezpiecznych
7. DK27 – Przebudowa skrzyżowania z drogą do m. Piaski	<ul style="list-style-type: none"> Program Budowy Dróg Krajowych na lata 2014-2023 (z perspektywą do 2025 r.) – Program Likwidacji Miejsc Niebezpiecznych
8. Rozbudowa skrzyżowania DK32 z DP 1144F do m. Radomia	<ul style="list-style-type: none"> Program Budowy Dróg Krajowych na lata 2014-2023 (z perspektywą do 2025 r.) – Program Likwidacji Miejsc Niebezpiecznych
9. Rozbudowa DW279 w m. Drzonów	<ul style="list-style-type: none"> Plan inwestycji priorytetowych planowanych do realizacji na drogach wojewódzkich w ramach RPO – Lubuskie 2020 – lista zadań rezerwowych Program Rozwoju Transportu Województwa Lubuskiego
10. Rozbudowa DW279 relacji Ochla – Świdnica od km 27+908 do km 30+230	<ul style="list-style-type: none"> Plan inwestycji priorytetowych planowanych do realizacji na drogach wojewódzkich w ramach RPO – Lubuskie 2020 – lista zadań rezerwowych Program Rozwoju Transportu Województwa Lubuskiego
11. Stworzenie niskoemisyjnego systemu komunikacji publicznej na obszarze funkcjonalnym Zielonej Góry w oparciu o pojazdy elektryczne	<ul style="list-style-type: none"> Strategia ZIT miejskiego obszaru funkcjonalnego Zielonej Góry

Investycje celu publicznego o znaczeniu ponadlokalnym w zakresie infrastruktury technicznej – tom I i III

Nazwa inwestycji	Dokumenty źródłowe
1. Modernizacja linii 220 kV Mikułowa – Leśniów	<ul style="list-style-type: none"> Program Operacyjny Infrastruktura i Środowisko 2014 – 2020 – Lista projektów strategicznych dla infrastruktury energetycznej

<ol style="list-style-type: none"> 2. Linia napowietrzna WN-110 kV relacji GPZ Przylep (PLP) ÷ GPZ Zielona Góra Krościeńska (ZGA), planowana do modernizacji celem zwiększenia jej przepustowości 3. Linia napowietrzna WN-110 kV relacji: GPZ Zielona Góra Krościeńska (ZGA) ÷ GPZ Zielona Góra Energetyków (ZGE), planowana do modernizacji 4. Linia napowietrzna WN-110 kV relacji: GPZ Łużycka (LUZ) ÷ SE Leśniów (LSN), planowana do modernizacji celem zwiększenia jej przepustowości 5. Termomodernizacja obiektów publicznych i komunalnych mieszkaniowych 6. Rozbudowa mechaniczno-biologicznej oczyszczalni ścieków Ecolo-Chieff z przepustowości $Q_{dśr}=300$ m³/d do przepustowości $Q_{dśr}=450$ m³/d 7. Modernizacja istniejącej oczyszczalni ścieków Drzonów 	<ul style="list-style-type: none"> • Strategia Energetyki Województwa Lubuskiego • Plan rozwoju w zakresie zaspokojenia obecnego i przyszłego zapotrzebowania na energię elektryczną na lata 2016 – 2025 – Polskie Sieci Elektroenergetyczne • Plan rozwoju ENEA Operator Sp. z o.o. na lata 2014-2019 • Plan rozwoju ENEA Operator Sp. z o.o. na lata 2017-2022 • Plan rozwoju ENEA Operator Sp. z o.o. na lata 2014-2019 • Plan rozwoju ENEA Operator Sp. z o.o. na lata 2017-2022 • Plan rozwoju ENEA Operator Sp. z o.o. na lata 2014-2019 • Plan rozwoju ENEA Operator Sp. z o.o. na lata 2017-2022 • Strategia ZIT miejskiego obszaru funkcjonalnego Zielonej Góry • V Aktualizacja Krajowego Programu Oczyszczania Ścieków Komunalnych • Aktualizacja Krajowego Programu Oczyszczania Ścieków Komunalnych
--	---

Inwestycje celu publicznego o znaczeniu ponadlokalnym w zakresie obronności i bezpieczeństwa – tom I i III

Nazwa inwestycji	Dokumenty źródłowe
<ol style="list-style-type: none"> 1. Ochrona/zwiększanie retencji na obszarach rolniczych. Opracowanie szczegółowej analizy i projektu możliwości zwiększenia retencji obszarów rolniczych w zlewniach nizinnych. Dot. zlewni Bobru i Nysy Łużyckiej 2. Renaturyzacja koryt cieków i ich brzegów. Opracowanie szczegółowej koncepcji możliwości renaturyzacji dolin rzecznych w regionie wodnym 	<ul style="list-style-type: none"> • Plan zarządzania ryzykiem powodziowym dla obszaru dorzecza Odry (2016) • Plan zarządzania ryzykiem powodziowym dla obszaru dorzecza Odry (2016)

3. POZOSTAŁE ZADANIA O ZNACZENIU PONADLOKALNYM

Część ustaleń w dokumentach przyjętych przez Sejm Rzeczypospolitej Polskiej, Radę Ministrów, właściwego ministra lub sejmik województwa nie stanowi inwestycji celu publicznego w rozumieniu ustawy z dnia 21 sierpnia 1997 r. o gospodarce nieruchomościami (Dz. U. z 2018 r. poz. 121). Zadania te są istotne dla rozwoju województwa lubuskiego oraz są zbieżne z zadaniami samorządu województwa wynikającymi z ustaleń ustawy z dnia 5 czerwca 1998 r. o samorządzie województwa (Dz. U. z 2017 r. poz. 2096 z późn. zm.). W gminie Świdnica są to:

Zadania w zakresie systemu przyrodniczego – tom I i III

1. *brak*

Zadania w zakresie społeczno-gospodarczym – tom I i III

Nazwa zadania	Dokumenty źródłowe
<ol style="list-style-type: none"> 1. Rozwój Lubuskiego Szlaku Wina i Miodu 	<ul style="list-style-type: none"> • Strategia Rozwoju Województwa Lubuskiego 2020

Zadania w zakresie dziedzictwa kulturowego i turystyki – tom I i III

Nazwa zadania	Dokumenty źródłowe
1. Rozwój Lubuskiego Szlaku Wina i Miodu	<ul style="list-style-type: none">Strategia Rozwoju Województwa Lubuskiego 2020

Zadania w zakresie komunikacji i transportu – tom I i III

Nazwa zadania	Dokumenty źródłowe
1. Świadczenie usług publicznych w zakresie kolejowych przewozów pasażerskich – organizowanie i zarządzanie publicznym transportem zbiorowym	<ul style="list-style-type: none">Wieloletnia Prognoza Finansowa Województwa Lubuskiego na lata 2017–2029

Zadania w zakresie infrastruktury technicznej – tom I i III

1. brak

Zadania w zakresie obronności i bezpieczeństwa – tom I i III

1. brak

4. WNIOSKI I REKOMENDACJE Z PZPWL

Ustalenia PZPWL należy uwzględnić w gminnych opracowaniach planistycznych, szczególnie w studiach uwarunkowań i kierunków zagospodarowania przestrzennego gmin. Dla gminy Świdnica sformułowano następujące wnioski i rekomendacje z PZPWL:

Strefa przyrodnicza – tom I i III

Wnioski i rekomendacje

1. Kształtowanie zagospodarowania terenów w obszarach chronionych w dostosowaniu do przedmiotu ochrony oraz zgodnie z przepisami w zakresie ochrony przyrody oraz dokumentami nadrzędnymi;
2. Zachowanie integralności obszarów węzłowych i zapewnienie drożności korytarzy wyznaczonych w ramach krajowej sieci ekologicznej, w tym odtworzenie drożności korytarzy ichtiologicznych; kształtowanie systemu przyrodniczego poszczególnych miast i gmin w sposób zapewniający ich spójność i powiązanie z krajową siecią ekologiczną;
3. Ochrona ekosystemów mających znaczenie dla zachowania bioróżnorodności, w tym ekosystemów wodnych, bagiennych, leśnych i łąkowych;
4. Ochrona zasobów wód podziemnych GZWP zgodnie z warunkami określonymi dla ich obszarów ochronnych;
5. Zwiększanie retencji zlewni – realizacja obiektów małej retencji, poprawa stosunków wodnych na obszarach rolniczych, retencjonowanie wód opadowych;
6. Wspieranie działań skutkujących poprawą warunków aerosanitarnych;
7. Ograniczenie uciążliwości hałasowych poprzez stosowanie rozwiązań izolacyjnych, biologicznych i technicznych;
8. Poprawa i ochrona rolniczej przestrzeni produkcyjnej ze szczególnym uwzględnieniem gospodarki żywnościowej i wyspecjalizowanej produkcji rolnej;
9. Rozwój przetwórstwa opartego o zasoby leśne oraz doskonalenie integracji funkcjonalnej leśnictwa z przemysłem drzewnym.

Strefa społeczna – tom I i III

Wnioski i rekomendacje

1. Zwiększenie dostępności do usług medycznych, w tym usług specjalistycznych;
2. Zwiększenie dostępności do usług sportu i rekreacji;

3. Zapewnienie dostępności do placówek edukacyjnych na poziomie przedszkolnym i szkolnym;
4. Prowadzenie działań mających na celu wspieranie kształcenia zawodowego w oparciu o współpracę z sektorem gospodarki;
5. Rewitalizacja obszarów zdegradowanych;
6. Kształtowanie wysokiej jakości przestrzeni publicznych;
7. Rozwój budownictwa mieszkaniowego o odpowiednim standardzie;
8. Rozwój spójnej struktury osadniczej w oparciu o powiązania funkcjonalno-przestrzenne;
9. Rozwój ośrodków usługowych;
10. Zrównoważony rozwój miejskich obszarów funkcjonalnych.

Strefa kulturowa – tom I i III

Wnioski i rekomendacje

1. Zachowanie i ochrona obiektów zabytkowych;
 - dwór w Świdnicy;
 - zespół pałacowy w Drzonowie;
2. Sporządzanie i realizacja lokalnych programów opieki nad zabytkami;
3. Objęcie obiektów zabytkowych właściwą ochroną w miejscowych planach zagospodarowania przestrzennego;
4. Wspieranie tworzenia parków kulturowych, ustanawiania pomników historii;
5. Zachowanie historycznie ukształtowanych układów urbanistycznych, ruralistycznych i przestrzennych;
6. Odpowiednie wyeksponowanie obiektów zabytkowych i walorów krajobrazowych, z zachowaniem cech tradycyjnego budownictwa;
7. Wykorzystanie walorów dziedzictwa kulturowego w celach turystycznych ze szczególnym uwzględnieniem szlaków kulturowych;
8. Zwiększenie dostępności wysokiej jakości oferty kulturalnej;
 - Muzeum Wojskowe w Drzonowie;
 - Muzeum Archeologiczne Środkowego Nadodrza w Zielonej Górze z siedzibą w Świdnicy;
 - Utworzenie ośrodka informacji turystycznej.

Strefa ekonomiczno-gospodarcza – tom I i III

Wnioski i rekomendacje

1. Rozwój i promocja klastrow odpowiadających lokalnej specyfice gospodarczej;
2. Wspieranie inicjatyw służących zmniejszeniu bezrobocia i zwiększeniu aktywności zawodowej ludności;
3. Rozbudowa infrastruktury turystycznej i kreowanie spójnego wizerunku regionu oraz produktów turystycznych;
4. Poprawa i ochrona rolniczej przestrzeni produkcyjnej ze szczególnym uwzględnieniem gospodarki żywnościowej i wyspecjalizowanej produkcji rolnej;
5. Rozwój przetwórstwa opartego o zasoby leśne oraz doskonalenie integracji funkcjonalnej leśnictwa z przemysłem drzewnym.

Komunikacja i transport – tom I i III

Wnioski i rekomendacje

1. Poprawa drogowej dostępności komunikacyjnej w zakresie powiązań zewnętrznych i wewnętrznych, w tym budowa i modernizacja sieci dróg krajowych i wojewódzkich;
2. Poprawa bezpieczeństwa ruchu drogowego, w szczególności poprzez budowę obwodnic i działania mające na celu uspokajanie ruchu;
3. Uwzględnienie inwestycji związanych z modernizacją linii kolejowych o znaczeniu lokalnym i ponadlokalnym;
 - Modernizacja linii kolejowej nr 370 na odcinku Zielona Góra – Żagań;
4. Podjęcie działań mających na celu integrację różnych typów transportu ze szczególnym uwzględnieniem węzłów przesiadkowych;

5. Wzrost dostępności transportu publicznego;
6. Zwiększenie wykorzystywania transportu kombinowanego do przewozu towarów;
7. Rozwój sieci dróg i szlaków rowerowych oraz propagowanie roweru jako środka codziennej komunikacji;
 - Utworzenie drogi rowerowej Zielona Góra – Zasieki;
 - Budowa drogi rowerowej wzdłuż DP 1181F (Słone – Buchałów – Letnica – Letnica Bloki – Koźla);
 - Budowa drogi rowerowej wzdłuż DP 1178F (Letnica Bloki – Świdnica);
 - Budowa drogi rowerowej wzdłuż DW279 i DW282 (Świdnica – Rybno – Zielona Góra).

Infrastruktura techniczna – tom I i III

Wnioski i rekomendacje

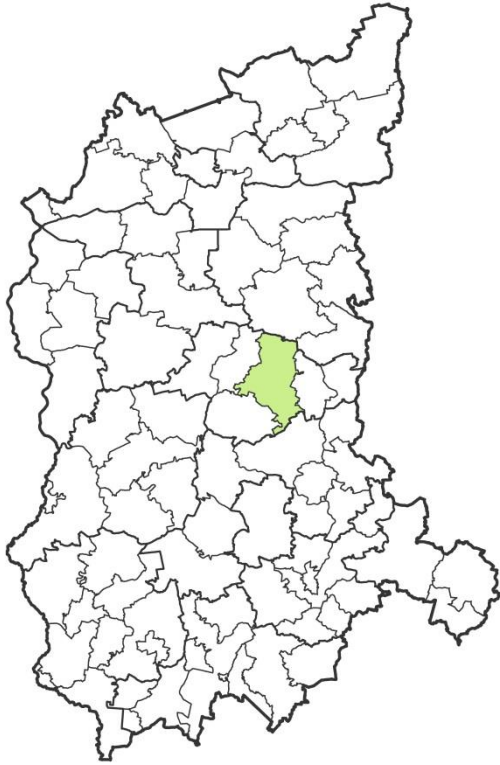
1. Uzbrojenie terenów inwestycyjnych w niezbędną infrastrukturę techniczną;
2. Zabezpieczenie rezerw terenowych pod infrastrukturę techniczną, w szczególności linie elektroenergetyczne wysokich i najwyższych napięć oraz gazociągi wysokiego ciśnienia;
3. Rozbudowa infrastruktury wodociągowej i kanalizacyjnej;
4. Uwzględnienie nowych terenów przeznaczonych do zabudowy w zakresie rozbudowy sieci wodociągowej i kanalizacyjnej;
5. Podjęcie działań mających na celu poprawę efektywności energetycznej;
6. Zapewnienie bezpieczeństwa energetycznego poprzez budowę oraz modernizację sieci elektroenergetycznych i gazowych;
7. Rozwój społeczeństwa informacyjnego poprzez budowę oraz modernizację infrastruktury teleinformatycznej;
8. Upowszechnienie i promocja technologii informacyjnych;
9. Podjęcie działań mających na celu usunięcie azbestu i wyrobów zawierających azbest;
10. Wzrost wykorzystania OZE poprzez generację rozproszoną;
 - Budowa farmy fotowoltaicznej w miejscowości Letnica;
11. Wyznaczanie obszarów z dopuszczeniem lokalizacji instalacji wykorzystujących odnawialne źródła energii o mocy powyżej 100 kW.

Strefa obronności i bezpieczeństwa – tom I i III

Wnioski i rekomendacje

1. Uwzględnienie stref ochronnych wokół terenów zamkniętych, lotnisk oraz dróg międzypolygonowych;
2. Utrzymanie, rozbudowa i integracja sieci zarządzania kryzysowego i ratownictwa.

Nazwa gminy	ŚWIEBODZIN
Typ jednostki samorządu terytorialnego	gmina miejsko-wiejska
Powiat	świebodziński
Powierzchnia	226 km²
Liczba mieszkańców	30 256



1. OBSZARY FUNKCJONALNE

Gmina Świebodzin należy do następujących obszarów funkcjonalnych:

- miejski obszar funkcjonalny ośrodka subregionalnego Świebodzin;
- wiejskie obszary funkcjonalne uczestniczące w procesach rozwojowych;
- obszary cenne przyrodniczo;
- obszary ochrony krajobrazów kulturowych;
- obszary ochrony i kształtowania zasobów wodnych;
- obszary ochrony strategicznych złóż kopalin;
- obszary o najniższym stopniu rozwoju i pogarszających się perspektywach rozwojowych;
- miasta i inne obszary tracące dotychczasowe funkcje społeczno-gospodarcze;
- obszary przygraniczne (strefa III).

2. INWESTYCJE CELU PUBLICZNEGO

W PZPW, zgodnie z art. 39 ust. 5 ustawy z dnia 27 marca 2003 r. o planowaniu i zagospodarowaniu przestrzennym (Dz. U. z 2017 r., poz. 1073 z późn. zm.), uwzględniono inwestycje celu publicznego o znaczeniu ponadlokalnym, ustalone w dokumentach przyjętych przez Sejm Rzeczypospolitej Polskiej, Radę Ministrów, właściwego ministra lub sejmik województwa. W granicach gminy Świebodzin znalazły się następujące inwestycje celu publicznego o znaczeniu ponadlokalnym:

Inwestycje celu publicznego o znaczeniu ponadlokalnym w zakresie systemu przyrodniczego – tom I

Nazwa inwestycji	Dokumenty źródłowe
<ol style="list-style-type: none"> 1. Osiągnięcie właściwego stanu ochrony lub jego poprawę w odniesieniu do typów siedlisk przyrodniczych i gatunków o znaczeniu priorytetowym występujących w obszarach Natura 2000, które wymagają ochrony czynnej 2. Poprawa lub osiągnięcie właściwego stanu ochrony w odniesieniu do pozostałych typów siedlisk przyrodniczych i gatunków występujących w obszarach Natura 2000 	<ul style="list-style-type: none"> • Program Operacyjny Infrastruktura i Środowisko 2014–2020 • Priorytetowe Ramy Działań dla sieci Natura 2000 na Wieloletni Program Finansowania UE w latach 2014–2020 • Program Operacyjny Infrastruktura i Środowisko 2014–2020 • Priorytetowe Ramy Działań dla sieci Natura 2000 na Wieloletni Program Finansowania UE w latach 2014–2020

Inwestycje celu publicznego o znaczeniu ponadlokalnym w zakresie społeczno-gospodarczym – tom I

1. brak

Inwestycje celu publicznego o znaczeniu ponadlokalnym w zakresie dziedzictwa kulturowego i turystyki – tom I

1. brak

Inwestycje celu publicznego o znaczeniu ponadlokalnym w zakresie komunikacji i transportu – tom I

Nazwa inwestycji	Dokumenty źródłowe
<ol style="list-style-type: none"> 1. DK92 – Poprawa warunków ruchu sam. ciężarowych poprzez zmianę geometrii skrzyżowania z DG 000309F w m. Wilkowo 2. DK92b – Budowa sygnalizacji świetlnej wzbudzonej na przejściu dla pieszych w m. Wilkowo 3. Rozbudowa DW276 w m. Chociule 	<ul style="list-style-type: none"> • Program Budowy Dróg Krajowych na lata 2014-2023 (z perspektywą do 2025 r.) – Program Likwidacji Miejsc Niebezpiecznych • Program Budowy Dróg Krajowych na lata 2014-2023 (z perspektywą do 2025 r.) – Program Likwidacji Miejsc Niebezpiecznych • Plan inwestycji priorytetowych planowanych do realizacji na drogach wojewódzkich w ramach RPO – Lubuskie 2020 – lista podstawowa • Program Rozwoju Transportu Województwa Lubuskiego

Inwestycje celu publicznego o znaczeniu ponadlokalnym w zakresie infrastruktury technicznej – tom I

Nazwa inwestycji	Dokumenty źródłowe
<ol style="list-style-type: none"> 1. Linia napowietrzna WN-110 kV relacji: GPZ Świebodzin Międzyrzecka (SBM) ÷ GPZ Zbąszynek (ZBS), planowana do modernizacji 2. Stacja GPZ Świebodzin Sobieskiego (SBD), planowana modernizacja stacji celem poprawy niezawodności pracy sieci oraz umożliwienia przyłączenia kolejnych podmiotów do sieci 	<ul style="list-style-type: none"> • Plan rozwoju ENEA Operator Sp. z o.o. na lata 2014-2019 • Plan rozwoju ENEA Operator Sp. z o.o. na lata 2017-2022

Inwestycje celu publicznego o znaczeniu ponadlokalnym w zakresie obronności i bezpieczeństwa – tom I

Nazwa inwestycji	Dokumenty źródłowe
<ol style="list-style-type: none"> 1. Struga Świebodzińska – odbudowa 2. Ochrona/zwiększanie retencji leśnej w zlewni. Opracowanie szczegółowej analizy i projektu możliwości zwiększenia retencji leśnej w powiązaniu z Kompleksowym projektem adaptacji lasów i leśnictwa do zmian klimatu – mała retencja oraz przeciwdziałanie erozji wodnej na terenach nizinnych 3. Renaturyzacja koryt cieków i ich brzegów. Opracowanie szczegółowej koncepcji możliwości renaturyzacji dolin rzecznych w regionie wodnym 	<ul style="list-style-type: none"> • Regionalny Program Operacyjny – Lubuskie 2020 • Plan inwestycji planowanych do realizacji w zakresie melioracji wodnych podstawowych w ramach nowej perspektywy finansowej 2014–2020 • Plan zarządzania ryzykiem powodziowym dla obszaru dorzecza Odry (2016) • Plan zarządzania ryzykiem powodziowym dla obszaru dorzecza Odry (2016)

3. POZOSTAŁE ZADANIA O ZNACZENIU PONADLOKALNYM

Część ustaleń w dokumentach przyjętych przez Sejm Rzeczypospolitej Polskiej, Radę Ministrów, właściwego ministra lub sejmik województwa nie stanowi inwestycji celu publicznego w rozumieniu ustawy z dnia

WNIOSKI I REKOMENDACJE Z PLANU ZAGOSPODAROWANIA PRZESTRZENNEGO WOJEWÓDZTWA LUBUSKIEGO
KARTY GMIN

21 sierpnia 1997 r. o gospodarce nieruchomościami (Dz. U. z 2018 r. poz. 121). Zadania te są istotne dla rozwoju województwa lubuskiego oraz są zbieżne z zadaniami samorządu województwa wynikającymi z ustaleń ustawy z dnia 5 czerwca 1998 r. o samorządzie województwa (Dz. U. z 2017 r. poz. 2096 z późn. zm.). W gminie Świebodzin są to:

Zadania w zakresie systemu przyrodniczego – tom I

Nazwa zadania	Dokumenty źródłowe
<ol style="list-style-type: none"> Działania na rzecz zapewnienia korzyści ekosystemowych Natury 2000, w szczególności w kwestii łagodzenia skutków zmian klimatycznych oraz adaptacji do zmian klimatu Działania na rzecz promocji zrównoważonej turystyki i zielonych miejsc pracy na terenach obszarów Natura 2000 oraz na rzecz promocji innowacyjnych rozwiązań związanych z siecią Natura 2000 	<ul style="list-style-type: none"> Program Operacyjny Infrastruktura i Środowisko 2014–2020 Priorytetowe Ramy Działań dla sieci Natura 2000 na Wieloletni Program Finansowania UE w latach 2014–2020 Program Operacyjny Infrastruktura i Środowisko 2014–2020 Priorytetowe Ramy Działań dla sieci Natura 2000 na Wieloletni Program Finansowania UE w latach 2014–2020

Zadania w zakresie społeczno-gospodarczym – tom I

Nazwa zadania	Dokumenty źródłowe
<ol style="list-style-type: none"> Rozwój Lubuskiego Szlaku Wina i Miodu Przebudowa wielofunkcyjnego boiska przy ul. Słonecznej w Świebodzinie Remont Basenu Miejskiego „Świewoda” w Świebodzinie Utworzenie Poradni Patologii Ciąży przy szpitalach o II i III poziomie referencyjnym wraz z wyposażeniem w specjalistyczny sprzęt aparat KTG i USG Utworzenie Poradni Konsultacyjnych w zakresie patologii ciąży przy szpitalach o poziomie referencyjnym II i III stopnia Wyposażenie oddziałów położniczych, w szczególności na II i III poziomie referencyjnym w specjalistyczny sprzęt m.in. w kardiomonitoring oraz aparaty USG 	<ul style="list-style-type: none"> Strategia Rozwoju Województwa Lubuskiego 2020 Program Rozwoju Bazy Sportowej Województwa Lubuskiego Na Lata 2016–2018 Program Rozwoju Bazy Sportowej Województwa Lubuskiego Na Lata 2016–2018 Kierunki rozwoju lecznictwa w zakresie opieki nad matką i dzieckiem w województwie lubuskim Kierunki rozwoju lecznictwa w zakresie opieki nad matką i dzieckiem w województwie lubuskim Kierunki rozwoju lecznictwa w zakresie opieki nad matką i dzieckiem w województwie lubuskim

Zadania w zakresie dziedzictwa kulturowego i turystyki – tom I

Nazwa zadania	Dokumenty źródłowe
<ol style="list-style-type: none"> Rozwój Lubuskiego Szlaku Wina i Miodu 	<ul style="list-style-type: none"> Strategia Rozwoju Województwa Lubuskiego 2020

Zadania w zakresie komunikacji i transportu – tom I

Nazwa zadania	Dokumenty źródłowe
<ol style="list-style-type: none"> Świadczenie usług publicznych w zakresie kolejowych przewozów pasażerskich – organizowanie i zarządzanie publicznym transportem zbiorowym 	<ul style="list-style-type: none"> Wieloletnia Prognoza Finansowa Województwa Lubuskiego na lata 2017–2029

Zadania w zakresie infrastruktury technicznej – tom I

<ol style="list-style-type: none"> brak 	
--	--

Zadania w zakresie obronności i bezpieczeństwa – tom I

1. brak

4. WNIOSKI I REKOMENDACJE Z PZPWL

Ustalenia PZPWL należy uwzględnić w gminnych opracowaniach planistycznych, szczególnie w studiach uwarunkowań i kierunków zagospodarowania przestrzennego gmin. Dla gminy Świebodzin sformułowano następujące wnioski i rekomendacje z PZPWL:

Strefa przyrodnicza – tom I

Wnioski i rekomendacje

1. Kształtowanie zagospodarowania terenów w obszarach chronionych w dostosowaniu do przedmiotu ochrony oraz zgodnie z przepisami w zakresie ochrony przyrody oraz dokumentami nadrzędnymi;
2. Zachowanie integralności obszarów węzłowych i zapewnienie drożności korytarzy wyznaczonych w ramach krajowej sieci ekologicznej, w tym odtworzenie drożności korytarzy ichtiologicznych; kształtowanie systemu przyrodniczego poszczególnych miast i gmin w sposób zapewniający ich spójność i powiązanie z krajową siecią ekologiczną;
3. Ochrona ekosystemów mających znaczenie dla zachowania bioróżnorodności, w tym ekosystemów wodnych, bagiennych, leśnych i łąkowych;
4. Uwzględnienie ochrony zimowiska o wybitnym znaczeniu dla ochrony nietoperzy w Europie – obszar Natura 2000 Nietoperek PLH080003;
5. Prowadzenie racjonalnego gospodarowania zasobami złóż kopalin oraz kompleksowego wykorzystania, w tym kopalin towarzyszących;
6. Ochrona zasobów wód podziemnych GZWP zgodnie z warunkami określonymi dla ich obszarów ochronnych;
7. Zwiększanie retencji zlewni – realizacja obiektów małej retencji, poprawa stosunków wodnych na obszarach rolniczych, retencjonowanie wód opadowych;
8. Wspieranie działań skutkujących poprawą warunków aerosanitarnych;
9. Ograniczenie uciążliwości hałasowych poprzez stosowanie rozwiązań izolacyjnych, biologicznych i technicznych;
10. Poprawa i ochrona rolniczej przestrzeni produkcyjnej ze szczególnym uwzględnieniem gospodarki żywnościowej i wyspecjalizowanej produkcji rolnej;
11. Rozwój przetwórstwa opartego o zasoby leśne oraz doskonalenie integracji funkcjonalnej leśnictwa z przemysłem drzewnym.

Strefa społeczna – tom I

Wnioski i rekomendacje

1. Zwiększenie dostępności do usług medycznych, w tym usług specjalistycznych;
2. Zwiększenie dostępności do usług sportu i rekreacji;
3. Zapewnienie dostępności do placówek edukacyjnych na poziomie przedszkolnym i szkolnym;
4. Prowadzenie działań mających na celu wspieranie kształcenia zawodowego w oparciu o współpracę z sektorem gospodarki;
5. Rewitalizacja obszarów zdegradowanych;
6. Kształtowanie wysokiej jakości przestrzeni publicznych;
7. Rozwój budownictwa mieszkaniowego o odpowiednim standardzie;
8. Rozwój spójnej struktury osadniczej w oparciu o powiązania funkcjonalno-przestrzenne;
9. Rozwój ośrodków usługowych;
10. Zrównoważony rozwój miejskich obszarów funkcjonalnych.

Strefa kulturowa – tom I

Wnioski i rekomendacje

1. Zachowanie i ochrona obiektów zabytkowych;

- kościół farny w Świebodzinie;
- ratusz w Świebodzinie;
- fortyfikacje w Świebodzinie;
- 2. Sporządzanie i realizacja lokalnych programów opieki nad zabytkami;
- 3. Objęcie obiektów zabytkowych właściwą ochroną w miejscowych planach zagospodarowania przestrzennego;
- 4. Wspieranie tworzenia parków kulturowych, ustanawiania pomników historii;
- zespół klasztorny w Gościkowie-Paradyżu;
- zespół fortyfikacji Międzyrzeckiego Rejonu Umocnionego;
- 5. Dążenie do wpisu najcenniejszych zabytków na listę UNESCO;
- 6. Zachowanie historycznie ukształtowanych układów urbanistycznych, ruralistycznych i przestrzennych;
- 7. Odpowiednie wyeksponowanie obiektów zabytkowych i walorów krajobrazowych, z zachowaniem cech tradycyjnego budownictwa;
- 8. Wykorzystanie walorów dziedzictwa kulturowego w celach turystycznych ze szczególnym uwzględnieniem szlaków kulturowych;
- 9. Zwiększenie dostępności wysokiej jakości oferty kulturalnej;
- Muzeum Regionalne w Świebodzinie;
- Utworzenie ośrodka informacji turystycznej w Gościkowie-Paradyżu.

Strefa ekonomiczno-gospodarcza – tom I

Wnioski i rekomendacje

1. Rozwój stref ekonomicznych i gospodarczych oraz wspieranie powstawania i działalności parków naukowo-technologicznych i przemysłowych, centrów transferu technologii, ośrodków strefy B+R oraz inkubatorów przedsiębiorczości;
2. Rozwój i promocja klastrów odpowiadających lokalnej specyfice gospodarczej;
3. Uwzględnienie inwestycji związanych z rozwojem przemysłu wydobywczego;
4. Wspieranie inicjatyw służących zmniejszeniu bezrobocia i zwiększeniu aktywności zawodowej ludności;
5. Rozbudowa infrastruktury turystycznej i kreowanie spójnego wizerunku regionu oraz produktów turystycznych;
6. Poprawa i ochrona rolniczej przestrzeni produkcyjnej ze szczególnym uwzględnieniem gospodarki żywnościowej i wyspecjalizowanej produkcji rolnej;
7. Rozwój przetwórstwa opartego o zasoby leśne oraz doskonalenie integracji funkcjonalnej leśnictwa z przemysłem drzewnym;
8. Rozwój funkcji usługowych o szczególnym znaczeniu gospodarczym.

Komunikacja i transport – tom I

Wnioski i rekomendacje

1. Poprawa drogowej dostępności komunikacyjnej w zakresie powiązań zewnętrznych i wewnętrznych, w tym budowa i modernizacja sieci dróg krajowych i wojewódzkich ze szczególnym uwzględnieniem sieci TEN-T;
2. Poprawa bezpieczeństwa ruchu drogowego, w szczególności poprzez budowę obwodnic i działania mające na celu uspokajanie ruchu;
3. Uwzględnienie inwestycji związanych z modernizacją linii kolejowych o znaczeniu lokalnym i ponadlokalnym;
4. Podjęcie działań mających na celu integrację różnych typów transportu ze szczególnym uwzględnieniem węzłów przesiadkowych;
- Wykształcenie węzła komunikacyjnego o znaczeniu ponadregionalnym;
5. Wzrost dostępności transportu publicznego;
6. Zwiększenie wykorzystywania transportu kombinowanego do przewozu towarów;
7. Rozwój sieci dróg i szlaków rowerowych oraz propagowanie roweru jako środka codziennej komunikacji.

Infrastruktura techniczna – tom I

Wnioski i rekomendacje

1. Uzbrojenie terenów inwestycyjnych w niezbędną infrastrukturę techniczną;
2. Rozbudowa infrastruktury wodociągowej i kanalizacyjnej;
3. Uwzględnienie nowych terenów przeznaczonych do zabudowy w zakresie rozbudowy sieci wodociągowej i kanalizacyjnej;
4. Podjęcie działań mających na celu poprawę efektywności energetycznej;
5. Zapewnienie bezpieczeństwa energetycznego poprzez budowę oraz modernizację sieci elektroenergetycznych i gazowych;
6. Rozwój społeczeństwa informacyjnego poprzez budowę oraz modernizację infrastruktury teleinformatycznej;
7. Upowszechnienie i promocja technologii informacyjnych;
8. Podjęcie działań mających na celu usunięcie azbestu i wyrobów zawierających azbest;
9. Wzrost wykorzystania OZE poprzez generację rozproszoną;
10. Wyznaczanie obszarów z dopuszczeniem lokalizacji instalacji wykorzystujących odnawialne źródła energii o mocy powyżej 100 kW.

Strefa obronności i bezpieczeństwa – tom I

Wnioski i rekomendacje

1. Utrzymanie, rozbudowa i integracja sieci zarządzania kryzysowego i ratownictwa.

Nazwa gminy	TORZYM
Typ jednostki samorządu terytorialnego	gmina miejsko-wiejska
Powiat	ślubicki
Powierzchnia	375 km²
Liczba mieszkańców	6 817



1. OBSZARY FUNKCJONALNE

Gmina Torzym należy do następujących obszarów funkcjonalnych:

- wiejskie obszary funkcjonalne wymagające wsparcia procesów rozwojowych;
- tereny zamknięte;
- obszary narażone na niebezpieczeństwo powodzi w skali dorzeczy;
- obszary cenne przyrodniczo;
- obszary ochrony krajobrazów kulturowych;
- obszary ochrony i kształtowania zasobów wodnych;
- obszary ochrony strategicznych złóż kopalin;
- obszary o najniższym stopniu rozwoju i pogarszających się perspektywach rozwojowych;
- obszary przygraniczne (strefa II i III).

2. INWESTYCJE CELU PUBLICZNEGO

W PZPWL, zgodnie z art. 39 ust. 5 ustawy z dnia 27 marca 2003 r. o planowaniu i zagospodarowaniu przestrzennym (Dz. U. z 2017 r., poz. 1073 z późn. zm.), uwzględniono inwestycje celu publicznego o znaczeniu ponadlokalnym, ustalone w dokumentach przyjętych przez Sejm Rzeczypospolitej Polskiej, Radę Ministrów, właściwego ministra lub sejmik województwa. W granicach gminy Torzym znalazły się następujące inwestycje celu publicznego o znaczeniu ponadlokalnym:

Inwestycje celu publicznego o znaczeniu ponadlokalnym w zakresie systemu przyrodniczego – tom I

Nazwa inwestycji	Dokumenty źródłowe
<ol style="list-style-type: none"> 1. Działania udrażniające w zakresie potrzeb przywracania ciągłości morfologicznej cieków województwa lubuskiego (rz. Ilanka, Pliszka) 2. Osiągnięcie właściwego stanu ochrony lub jego poprawę w odniesieniu do typów siedlisk przyrodniczych i gatunków o znaczeniu priorytetowym występujących w obszarach Natura 2000, które wymagają ochrony czynnej 3. Poprawa lub osiągnięcie właściwego stanu ochrony w odniesieniu do pozostałych typów siedlisk przyrodniczych i gatunków występujących w obszarach Natura 2000 	<ul style="list-style-type: none"> • Program udrożnienia wód płynących dla celów rybactwa w województwie lubuskim na lata 2005–2020 • Program Operacyjny Infrastruktura i Środowisko 2014–2020 • Priorytetowe Ramy Działań dla sieci Natura 2000 na Wieloletni Program Finansowania UE w latach 2014–2020 • Program Operacyjny Infrastruktura i Środowisko 2014–2020 • Priorytetowe Ramy Działań dla sieci Natura 2000 na Wieloletni Program Finansowania UE w latach 2014–2020

Inwestycje celu publicznego o znaczeniu ponadlokalnym w zakresie społeczno-gospodarczym – tom I

1. *brak*

Inwestycje celu publicznego o znaczeniu ponadlokalnym w zakresie dziedzictwa kulturowego i turystyki – tom I

1. *brak*

Inwestycje celu publicznego o znaczeniu ponadlokalnym w zakresie komunikacji i transportu – tom I

Nazwa inwestycji	Dokumenty źródłowe
1. DK92 – Budowa chodnika w Boczowie 2. DK92 – Modernizacja przejścia dla pieszych, budowa sygnalizacji aktywnej wzbudzonej z doświetleniem przejścia w m. Koryta 3. Rozbudowa DW138 na odc. od DK29 do m. Debrznica	<ul style="list-style-type: none"> • Program Budowy Dróg Krajowych na lata 2014-2023 (z perspektywą do 2025 r.) – Program Likwidacji Miejsc Niebezpiecznych • Program Budowy Dróg Krajowych na lata 2014-2023 (z perspektywą do 2025 r.) – Program Likwidacji Miejsc Niebezpiecznych • Plan inwestycji priorytetowych planowanych do realizacji na drogach wojewódzkich w ramach RPO – Lubuskie 2020 – lista podstawowa • Wieloletnia Prognoza Finansowa Województwa Lubuskiego na lata 2017–2029 • Program Rozwoju Transportu Województwa Lubuskiego
4. Modernizacja DW138 na odc. Torzym – Sulęcín – DK22	<ul style="list-style-type: none"> • Plan inwestycji priorytetowych planowanych do realizacji na drogach wojewódzkich w ramach RPO – Lubuskie 2020 – lista podstawowa • Program Rozwoju Transportu Województwa Lubuskiego
5. Rozbiórka istniejącego i budowa nowego wiaduktu kolejowego nad DW138 w km 31+972 w Torzymiu w ciągu linii kolejowej Warszawa – Kunowice km 440,925	<ul style="list-style-type: none"> • Plan inwestycji priorytetowych planowanych do realizacji na drogach wojewódzkich w ramach RPO – Lubuskie 2020 – lista zadań rezerwowych • Program Rozwoju Transportu Województwa Lubuskiego
6. Budowa obwodnicy m. Torzym w ciągu DW138	<ul style="list-style-type: none"> • Plan inwestycji priorytetowych planowanych do realizacji na drogach wojewódzkich w ramach RPO – Lubuskie 2020 – lista zadań rezerwowych, obwodnice: lista warunkowa • Program Rozwoju Transportu Województwa Lubuskiego

Inwestycje celu publicznego o znaczeniu ponadlokalnym w zakresie infrastruktury technicznej – tom I

Nazwa inwestycji	Dokumenty źródłowe
1. Linia napowietrzna WN-110 kV relacji: GPZ Bytnica (BTN) ÷ GPZ Dębrznica (DBA), planowana do modernizacji celem zwiększenia jej przepustowości	<ul style="list-style-type: none"> • Plan rozwoju ENEA Operator Sp. z o.o. na lata 2014-2019 • Plan rozwoju ENEA Operator Sp. z o.o. na lata 2017-2022
2. Linia napowietrzna WN-110 kV relacji: GPZ Dębrznica (DBA) ÷ GPZ Sulęcín (SUL), planowana do modernizacji celem zwiększenia jej przepustowości	<ul style="list-style-type: none"> • Plan rozwoju ENEA Operator Sp. z o.o. na lata 2014-2019 • Plan rozwoju ENEA Operator Sp. z o.o. na lata 2017-2022
3. Stacja GPZ Dębrznica (DBA), planowana modernizacja stacji celem poprawy niezawodności pracy sieci oraz umożliwienia przyłączenia kolejnych podmiotów do sieci	<ul style="list-style-type: none"> • Plan rozwoju ENEA Operator Sp. z o.o. na lata 2017-2022

**WNIOSKI I REKOMENDACJE Z PLANU ZAGOSPODAROWANIA PRZESTRZENNEGO WOJEWÓDZTWA LUBUSKIEGO
KARTY GMIN**

<p>4. Planowana stacja GPZ Kownaty dla umożliwienia przyłączenia kolejnych podmiotów do sieci wraz z zasilaniem stacji po stronie WN-110 KV jako wcięcie w linię relacji GPZ Dębrznica (DBA) – GPZ Sulęcín (SUL)</p> <p>5. Modernizacja punktów selektywnego zbierania odpadów komunalnych</p> <p>6. Rozbudowa i modernizacja oczyszczalni</p>	<ul style="list-style-type: none"> • Plan rozwoju ENEA Operator Sp. z o.o. na lata 2014-2019 • Plan rozwoju ENEA Operator Sp. z o.o. na lata 2017-2022 • Aktualizacja Wojewódzkiego Planu Gospodarki Odpadami wraz z Planem Inwestycyjnym w zakresie odpadów komunalnych • V Aktualizacja Krajowego Programu Oczyszczania Ścieków Komunalnych
--	---

Inwestycje celu publicznego o znaczeniu ponadlokalnym w zakresie obronności i bezpieczeństwa – tom I

Nazwa inwestycji	Dokumenty źródłowe
<p>1. Zakup sprzętu do monitorowania obiektów ochrony przeciwpowodziowej województwa lubuskiego</p> <p>2. Ochrona/zwiększanie retencji leśnej w zlewni. Opracowanie szczegółowej analizy i projektu możliwości zwiększenia retencji leśnej w powiązaniu z Kompleksowym projektem adaptacji lasów i leśnictwa do zmian klimatu – mała retencja oraz przeciwdziałanie erozji wodnej na terenach nizinnych</p> <p>3. Odtwarzanie retencji dolin rzek. Opracowanie programu możliwości i efektywności rozstawu lub likwidacji wałów przeciwpowodziowych w regionie wodnym</p> <p>4. Renaturyzacja koryt cieków i ich brzegów. Opracowanie szczegółowej koncepcji możliwości renaturyzacji dolin rzecznych w regionie wodnym</p> <p>5. Modernizacja konstrukcji istniejących budynków i budowa nowych o konstrukcjach odpornych na zalanie. Uszczelnianie budynków, stosowanie materiałów wodoodpornych. Trwałe zabezpieczenie terenu wokół budynków. Identyfikacja i sporządzanie wyceny działań modernizacyjnych wraz z opracowaniem programu dopłat dla właścicieli budynków przeznaczonych do umocnienia w obszarze zagrożenia powodzią o Q1%</p> <p>6. Modernizacja konstrukcji istniejących budynków i budowa nowych o konstrukcjach odpornych na zalanie. Uszczelnianie budynków, stosowanie materiałów wodoodpornych. Trwałe zabezpieczenie terenu wokół budynków. Wdrożenie i realizacja programu dopłat dla właścicieli budynków przeznaczonych do umocnienia w obszarze zagrożenia powodzią o Q1%</p> <p>7. Wykup gruntów i budynków. Opracowanie programu wykupów i przesiedleń na terenach szczególnie zagrożonych powodzią</p> <p>8. Budowa i usprawnienie lokalnych systemów ostrzegania przed powodzią. Wprowadzenie Elektronicznego Systemu Ostrzegania Powodziowego</p>	<ul style="list-style-type: none"> • Wieloletnia Prognoza Finansowa Województwa Lubuskiego na lata 2017–2029 • Plan zarządzania ryzykiem powodziowym dla obszaru dorzecza Odry (2016) • Plan zarządzania ryzykiem powodziowym dla obszaru dorzecza Odry (2016) • Plan zarządzania ryzykiem powodziowym dla obszaru dorzecza Odry (2016) • Plan zarządzania ryzykiem powodziowym dla obszaru dorzecza Odry (2016) • Plan zarządzania ryzykiem powodziowym dla obszaru dorzecza Odry (2016) • Plan zarządzania ryzykiem powodziowym dla obszaru dorzecza Odry (2016) • Plan zarządzania ryzykiem powodziowym dla obszaru dorzecza Odry (2016)

3. POZOSTAŁE ZADANIA O ZNACZENIU PONADLOKALNYM

Część ustaleń w dokumentach przyjętych przez Sejm Rzeczypospolitej Polskiej, Radę Ministrów, właściwego ministra lub sejmik województwa nie stanowi inwestycji celu publicznego w rozumieniu ustawy z dnia 21 sierpnia 1997 r. o gospodarce nieruchomościami (Dz. U. z 2018 r. poz. 121). Zadania te są istotne dla rozwoju

województwa lubuskiego oraz są zbieżne z zadaniami samorządu województwa wynikającymi z ustaleń ustawy z dnia 5 czerwca 1998 r. o samorządzie województwa (Dz. U. z 2017 r. poz. 2096 z późn. zm.). W gminie Torzym są to:

Zadania w zakresie systemu przyrodniczego – tom I

Nazwa zadania	Dokumenty źródłowe
1. Działania na rzecz zapewnienia korzyści ekosystemowych Natura 2000, w szczególności w kwestii łagodzenia skutków zmian klimatycznych oraz adaptacji do zmian klimatu	<ul style="list-style-type: none"> • Program Operacyjny Infrastruktura i Środowisko 2014–2020 • Priorytetowe Ramy Działań dla sieci Natura 2000 na Wieloletni Program Finansowania UE w latach 2014–2020
2. Działania na rzecz promocji zrównoważonej turystyki i zielonych miejsc pracy na terenach obszarów Natura 2000 oraz na rzecz promocji innowacyjnych rozwiązań związanych z siecią Natura 2000	<ul style="list-style-type: none"> • Program Operacyjny Infrastruktura i Środowisko 2014–2020 • Priorytetowe Ramy Działań dla sieci Natura 2000 na Wieloletni Program Finansowania UE w latach 2014–2020

Zadania w zakresie społeczno-gospodarczym – tom I

Nazwa zadania	Dokumenty źródłowe
1. Utworzenie Poradni Patologii Ciąży przy szpitalach o II i III poziomie referencyjnym wraz z wyposażeniem w specjalistyczny sprzęt aparat KTG i USG	<ul style="list-style-type: none"> • Kierunki rozwoju lecznictwa w zakresie opieki nad matką i dzieckiem w województwie lubuskim
2. Wyposażenie oddziałów położniczych, w szczególności na II i III poziomie referencyjnym w specjalistyczny sprzęt m.in. w kardiomonitoring oraz aparaty USG	<ul style="list-style-type: none"> • Kierunki rozwoju lecznictwa w zakresie opieki nad matką i dzieckiem w województwie lubuskim
3. Utworzenie Poradni Konsultacyjnych w zakresie patologii ciąży przy szpitalach o poziomie referencyjnym II i III stopnia	<ul style="list-style-type: none"> • Kierunki rozwoju lecznictwa w zakresie opieki nad matką i dzieckiem w województwie lubuskim
4. Wyposażenie podmiotów leczniczych w specjalistyczny sprzęt: Lubuski Szpital Specjalistyczny Pulmonologiczno-Kardiologiczny w Torzymiu Sp. z o.o.: <ul style="list-style-type: none"> • bodypletyzmograf z przystawką do badania dyfuzji płucnej, • tomograf komputerowy, • bronchofiberoskop z opcją EBUS, wyposażenie pracowni cytologicznej w mikroskop optyczny, • wyposażenie laboratorium mikrobiologicznego w specjalistyczny sprzęt do diagnostyki prątką gruźlicy. 	<ul style="list-style-type: none"> • Kierunki rozwoju lecznictwa w zakresie chorób układu oddechowego w województwie lubuskim na lata 2014-2020
5. Utworzenie ośrodka diagnostyki i leczenia mukowiscydozy w Lubuskim Specjalistycznym Szpitalu Pulmonologiczno-Kardiologicznym Sp. z o.o. w Torzymiu	<ul style="list-style-type: none"> • Kierunki rozwoju lecznictwa w zakresie chorób układu oddechowego w województwie lubuskim na lata 2014-2020
6. Utworzenie oddziału intensywnej opieki medycznej w Lubuskim Specjalistycznym Szpitalu Pulmonologiczno-Kardiologicznym Sp. z o.o. w Torzymiu	<ul style="list-style-type: none"> • Kierunki rozwoju lecznictwa w zakresie chorób układu oddechowego w województwie lubuskim na lata 2014-2020
7. Poprawa standardu pobytu, diagnostyki i leczenia w Oddziale Gruźlicy i Chorób Płuc w Lubuskim Specjalistycznym Szpitalu Pulmonologiczno-Kardiologicznym Sp. z o. o. w Torzymiu	<ul style="list-style-type: none"> • Kierunki rozwoju lecznictwa w zakresie chorób układu oddechowego w województwie lubuskim na lata 2014-2020
8. Zwiększenie dostępności do rehabilitacji oddechowej (zwiększenie ilości łóżek, przestrzeganie wskazań do leczenia rehabilitacyjnego) w Lubuskim	<ul style="list-style-type: none"> • Kierunki rozwoju lecznictwa w zakresie chorób układu oddechowego w województwie lubuskim na lata 2014-2020 • Kierunki rozwoju lecznictwa w zakresie chorób

<p>Specjalistycznym Szpitalu Pulmonologiczno-Kardiologicznym Sp. z o.o. w Torzymiu</p> <p>9. Zatrudnienie specjalistycznej kadry w laboratorium mikrobiologicznym Lubuskiego Specjalistycznego Szpitala Pulmonologiczno-Kardiologicznego Sp. z o.o. w Torzymiu</p>	<p>układu oddechowego w województwie lubuskim na lata 2014-2020</p> <ul style="list-style-type: none"> • Kierunki rozwoju leczenia w zakresie chorób układu oddechowego w województwie lubuskim na lata 2014-2020
--	--

Zadania w zakresie dziedzictwa kulturowego i turystyki – tom I

1. *brak*

Zadania w zakresie komunikacji i transportu – tom I

Nazwa zadania	Dokumenty źródłowe
<ol style="list-style-type: none"> 1. Świadczenie usług publicznych w zakresie kolejowych przewozów pasażerskich – organizowanie i zarządzanie publicznym transportem zbiorowym 2. Świadczenie usług publicznych w zakresie kolejowych przewozów pasażerskich wykonywanych na terenie województwa lubuskiego na odcinkach linii komunikacyjnych Wrocław – Głogów – Zielona Góra, Szczecin Główny – Zielona Góra – organizowanie i zarządzanie publicznym transportem zbiorowym 	<ul style="list-style-type: none"> • Wieloletnia Prognoza Finansowa Województwa Lubuskiego na lata 2017–2029 • Wieloletnia Prognoza Finansowa Województwa Lubuskiego na lata 2017–2029

Zadania w zakresie infrastruktury technicznej – tom I

Nazwa zadania	Dokumenty źródłowe
<ol style="list-style-type: none"> 1. Budowa sieci kanalizacyjnej z przepompownią 	<ul style="list-style-type: none"> • V Aktualizacja Krajowego Programu Oczyszczania Ścieków Komunalnych

Zadania w zakresie obronności i bezpieczeństwa – tom I

1. *brak*

4. WNIOSKI I REKOMENDACJE Z PZPWL

Ustalenia PZPWL należy uwzględnić w gminnych opracowaniach planistycznych, szczególnie w studiach uwarunkowań i kierunków zagospodarowania przestrzennego gmin. Dla gminy Torzym sformułowano następujące wnioski i rekomendacje z PZPWL:

Strefa przyrodnicza – tom I

Wnioski i rekomendacje

1. Kształtowanie zagospodarowania terenów w obszarach chronionych w dostosowaniu do przedmiotu ochrony oraz zgodnie z przepisami w zakresie ochrony przyrody oraz dokumentami nadrzędnymi;
2. Zachowanie integralności obszarów węzłowych i zapewnienie drożności korytarzy wyznaczonych w ramach krajowej sieci ekologicznej, w tym odtworzenie drożności korytarzy ichtiologicznych; kształtowanie systemu przyrodniczego poszczególnych miast i gmin w sposób zapewniający ich spójność i powiązanie z krajową siecią ekologiczną;
3. Ochrona ekosystemów mających znaczenie dla zachowania bioróżnorodności, w tym ekosystemów wodnych, bagiennych, leśnych i łąkowych;
4. Prowadzenie racjonalnego gospodarowania zasobami złóż kopalin oraz kompleksowego wykorzystania, w tym kopalin towarzyszących;

5. Ochrona zasobów wód podziemnych GZWP zgodnie z warunkami określonymi dla ich obszarów ochronnych;
6. Zwiększanie retencji zlewni – realizacja obiektów małej retencji, poprawa stosunków wodnych na obszarach rolniczych, retencionowanie wód opadowych;
7. Wspieranie działań skutkujących poprawą warunków aerosanitarnych;
8. Ograniczenie uciążliwości hałasowych poprzez stosowanie rozwiązań izolacyjnych, biologicznych i technicznych;
9. Poprawa i ochrona rolniczej przestrzeni produkcyjnej ze szczególnym uwzględnieniem gospodarki żywnościowej i wyspecjalizowanej produkcji rolnej;
10. Rozwój przetwórstwa opartego o zasoby leśne oraz doskonalenie integracji funkcjonalnej leśnictwa z przemysłem drzewnym.

Strefa społeczna – tom I

Wnioski i rekomendacje

1. Zwiększenie dostępności do usług medycznych, w tym usług specjalistycznych;
2. Zwiększenie dostępności do usług sportu i rekreacji;
3. Zapewnienie dostępności do placówek edukacyjnych na poziomie przedszkolnym i szkolnym;
4. Prowadzenie działań mających na celu wspieranie kształcenia zawodowego w oparciu o współpracę z sektorem gospodarki;
5. Rewitalizacja obszarów zdegradowanych;
6. Kształtowanie wysokiej jakości przestrzeni publicznych;
7. Rozwój budownictwa mieszkaniowego o odpowiednim standardzie;
8. Rozwój spójnej struktury osadniczej w oparciu o powiązania funkcjonalno-przestrzenne;
9. Rozwój ośrodków usługowych.

Strefa kulturowa – tom I

Wnioski i rekomendacje

1. Zachowanie i ochrona obiektów zabytkowych;
 - Tarnawa Rzepińska – grodzisko;
2. Sporządzanie i realizacja lokalnych programów opieki nad zabytkami;
3. Objęcie obiektów zabytkowych właściwą ochroną w miejscowych planach zagospodarowania przestrzennego;
4. Wspieranie tworzenia parków kulturowych, ustanawiania pomników historii;
5. Zachowanie historycznie ukształtowanych układów urbanistycznych, ruralistycznych i przestrzennych;
6. Odpowiednie wyeksponowanie obiektów zabytkowych i walorów krajobrazowych, z zachowaniem cech tradycyjnego budownictwa;
7. Wykorzystanie walorów dziedzictwa kulturowego w celach turystycznych ze szczególnym uwzględnieniem szlaków kulturowych;
8. Zwiększenie dostępności wysokiej jakości oferty kulturalnej.

Strefa ekonomiczno-gospodarcza – tom I

Wnioski i rekomendacje

1. Rozwój i promocja klastrów odpowiadających lokalnej specyfice gospodarczej;
2. Uwzględnienie inwestycji związanych z rozwojem przemysłu wydobywczego;
3. Wspieranie inicjatyw służących zmniejszeniu bezrobocia i zwiększeniu aktywności zawodowej ludności;
4. Rozbudowa infrastruktury turystycznej i kreowanie spójnego wizerunku regionu oraz produktów turystycznych;
5. Poprawa i ochrona rolniczej przestrzeni produkcyjnej ze szczególnym uwzględnieniem gospodarki żywnościowej i wyspecjalizowanej produkcji rolnej;
6. Rozwój przetwórstwa opartego o zasoby leśne oraz doskonalenie integracji funkcjonalnej leśnictwa z przemysłem drzewnym.

Komunikacja i transport – tom I

Wnioski i rekomendacje

1. Poprawa drogowej dostępności komunikacyjnej w zakresie powiązań zewnętrznych i wewnętrznych, w tym budowa i modernizacja sieci dróg krajowych i wojewódzkich ze szczególnym uwzględnieniem sieci TEN-T;
2. Poprawa bezpieczeństwa ruchu drogowego, w szczególności poprzez budowę obwodnic i działania mające na celu uspokojenie ruchu;
3. Uwzględnienie inwestycji związanych z modernizacją linii kolejowych o znaczeniu lokalnym i ponadlokalnym;
4. Podjęcie działań mających na celu integrację różnych typów transportu ze szczególnym uwzględnieniem węzłów przesiadkowych;
5. Wzrost dostępności transportu publicznego;
6. Zwiększenie wykorzystywania transportu kombinowanego do przewozu towarów;
7. Rozwój sieci dróg i szlaków rowerowych oraz propagowanie roweru jako środka codziennej komunikacji.

Infrastruktura techniczna – tom I

Wnioski i rekomendacje

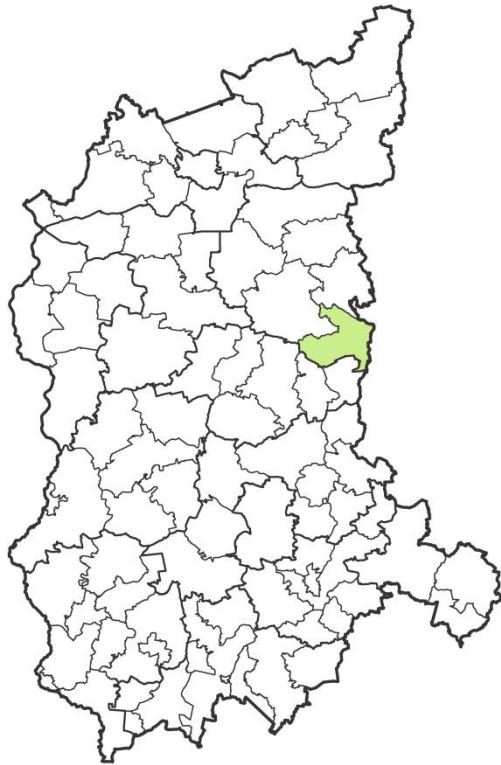
1. Uzbrojenie terenów inwestycyjnych w niezbędną infrastrukturę techniczną;
2. Zabezpieczenie rezerw terenowych pod infrastrukturę techniczną, w szczególności linie elektroenergetyczne wysokich i najwyższych napięć oraz gazociągi wysokiego ciśnienia;
3. Rozbudowa infrastruktury wodociągowej i kanalizacyjnej;
4. Uwzględnienie nowych terenów przeznaczonych do zabudowy w zakresie rozbudowy sieci wodociągowej i kanalizacyjnej;
5. Podjęcie działań mających na celu poprawę efektywności energetycznej;
6. Zapewnienie bezpieczeństwa energetycznego poprzez budowę oraz modernizację sieci elektroenergetycznych i gazowych;
 - budowa GPZ Kownaty;
7. Rozwój społeczeństwa informacyjnego poprzez budowę oraz modernizację infrastruktury teleinformatycznej;
8. Upowszechnienie i promocja technologii informacyjnych;
9. Podjęcie działań mających na celu usunięcie azbestu i wyrobów zawierających azbest;
10. Wzrost wykorzystania OZE poprzez generację rozproszoną;
11. Wyznaczanie obszarów z dopuszczeniem lokalizacji instalacji wykorzystujących odnawialne źródła energii o mocy powyżej 100 kW.

Strefa obronności i bezpieczeństwa – tom I

Wnioski i rekomendacje

1. Uwzględnienie stref ochronnych wokół terenów zamkniętych, lotnisk oraz dróg międzypolygonowych;
2. Utrzymanie, rozbudowa i integracja sieci zarządzania kryzysowego i ratownictwa;
3. Przeciwdziałanie zagrożeniu powodziowemu oraz uwzględnienie stref zagrożenia powodziowego.

Nazwa gminy	TRZCIEL
Typ jednostki samorządu terytorialnego	gmina miejsko-wiejska
Powiat	międzyrzecki
Powierzchnia	178 km²
Liczba mieszkańców	6 545



1. OBSZARY FUNKCJONALNE

Gmina Trzciel należy do następujących obszarów funkcjonalnych:

- wiejskie obszary funkcjonalne wymagające wsparcia procesów rozwojowych;
- obszary narażone na niebezpieczeństwo powodzi w skali dorzeczy;
- obszary cenne przyrodniczo;
- obszary ochrony krajobrazów kulturowych;
- obszary ochrony i kształtowania zasobów wodnych;
- obszary ochrony strategicznych złóż kopalin;
- obszary o najniższym stopniu rozwoju i pogarszających się perspektywach rozwojowych;
- miasta i inne obszary tracące dotychczasowe funkcje społeczno-gospodarcze;
- obszary o najniższym poziomie dostępu do dóbr i usług warunkujących możliwości rozwojowe;
- obszary przygraniczne (strefa III).

2. INWESTYCJE CELU PUBLICZNEGO

W PZPW, zgodnie z art. 39 ust. 5 ustawy z dnia 27 marca 2003 r. o planowaniu i zagospodarowaniu przestrzennym (Dz. U. z 2017 r., poz. 1073 z późn. zm.), uwzględniono inwestycje celu publicznego o znaczeniu ponadlokalnym, ustalone w dokumentach przyjętych przez Sejm Rzeczypospolitej Polskiej, Radę Ministrów, właściwego ministra lub sejmik województwa. W granicach gminy Trzciel znalazły się następujące inwestycje celu publicznego o znaczeniu ponadlokalnym:

Inwestycje celu publicznego o znaczeniu ponadlokalnym w zakresie systemu przyrodniczego – tom I

Nazwa inwestycji	Dokumenty źródłowe
1. Osiągnięcie właściwego stanu ochrony lub jego poprawę w odniesieniu do typów siedlisk przyrodniczych i gatunków o znaczeniu priorytetowym występujących w obszarach Natura 2000, które wymagają ochrony czynnej	<ul style="list-style-type: none"> • Program Operacyjny Infrastruktura i Środowisko 2014–2020 • Priorytetowe Ramy Działań dla sieci Natura 2000 na Wieloletni Program Finansowania UE w latach 2014–2020
2. Poprawa lub osiągnięcie właściwego stanu ochrony w odniesieniu do pozostałych typów siedlisk przyrodniczych i gatunków występujących w obszarach Natura 2000	<ul style="list-style-type: none"> • Program Operacyjny Infrastruktura i Środowisko 2014–2020 • Priorytetowe Ramy Działań dla sieci Natura 2000 na Wieloletni Program Finansowania UE w latach 2014–2020

Inwestycje celu publicznego o znaczeniu ponadlokalnym w zakresie społeczno-gospodarczym – tom I

1. brak

Inwestycje celu publicznego o znaczeniu ponadlokalnym w zakresie dziedzictwa kulturowego i turystyki – tom I

1. brak

Inwestycje celu publicznego o znaczeniu ponadlokalnym w zakresie komunikacji i transportu – tom I

Nazwa inwestycji	Dokumenty źródłowe
1. Przebudowa skrzyżowania DK92 z drogą powiatową, uporządkowanie ruchu pojazdów i pieszych w m. Brójce	<ul style="list-style-type: none"> Program Budowy Dróg Krajowych na lata 2014-2023 (z perspektywą do 2025 r.) – Program Likwidacji Miejsc Niebezpiecznych
2. DK92b – Budowa chodnika w m. Lutol Suchy	<ul style="list-style-type: none"> Program Budowy Dróg Krajowych na lata 2014-2023 (z perspektywą do 2025 r.) – Program Likwidacji Miejsc Niebezpiecznych
3. Przebudowa skrzyżowania DK92 z DP F1213 wraz z montażem sygnalizacji świetlnej w m. Lutol Suchy	<ul style="list-style-type: none"> Program Budowy Dróg Krajowych na lata 2014-2023 (z perspektywą do 2025 r.) – Program Likwidacji Miejsc Niebezpiecznych
4. Budowa obwodnicy m. Trzciel	<ul style="list-style-type: none"> Plan inwestycji priorytetowych planowanych do realizacji na drogach wojewódzkich w ramach RPO – Lubuskie 2020 – obwodnice, lista podstawowa
5. Budowa obwodnicy m. Siercz w ciągu DW137	<ul style="list-style-type: none"> Plan inwestycji priorytetowych planowanych do realizacji na drogach wojewódzkich w ramach RPO – Lubuskie 2020 – lista zadań rezerwowych, obwodnice: lista podstawowa Program Rozwoju Transportu Województwa Lubuskiego

Inwestycje celu publicznego o znaczeniu ponadlokalnym w zakresie infrastruktury technicznej – tom I

Nazwa inwestycji	Dokumenty źródłowe
1. Uporządkowanie gospodarki osadowej na oczyszczalni ścieków w Trzciel	<ul style="list-style-type: none"> V Aktualizacja Krajowego Programu Oczyszczania Ścieków Komunalnych

Inwestycje celu publicznego o znaczeniu ponadlokalnym w zakresie obronności i bezpieczeństwa – tom I

Nazwa inwestycji	Dokumenty źródłowe
1. Zakup sprzętu do monitorowania obiektów ochrony przeciwpowodziowej województwa lubuskiego	<ul style="list-style-type: none"> Wieloletnia Prognoza Finansowa Województwa Lubuskiego na lata 2017–2029
2. Poprawa sprawności hydraulicznej rzeki Mała Obra w km 1+150–1+800	<ul style="list-style-type: none"> Regionalny Program Operacyjny – Lubuskie 2020 Plan inwestycji planowanych do realizacji w zakresie melioracji wodnych podstawowych w ramach nowej perspektywy finansowej 2014–2020
3. Odbudowa rzeki Obry w km 85+000–88+950	<ul style="list-style-type: none"> Regionalny Program Operacyjny – Lubuskie 2020 Plan inwestycji planowanych do realizacji w zakresie melioracji wodnych podstawowych w ramach nowej perspektywy finansowej 2014–2020
4. Ochrona/zwiększanie retencji leśnej w zlewni. Opracowanie szczegółowej analizy i projektu możliwości zwiększenia retencji leśnej w powiązaniu z Kompleksowym projektem adaptacji lasów i leśnictwa do zmian klimatu – mała retencja oraz przeciwdziałanie erozji wodnej na terenach nizinnych	<ul style="list-style-type: none"> Plan zarządzania ryzykiem powodziowym dla obszaru dorzecza Odry (2016)

<p>5. Odtwarzanie retencji dolin rzek. Opracowanie programu możliwości i efektywności rozstawu lub likwidacji wałów przeciwpowodziowych w regionie wodnym</p> <p>6. Renaturyzacja koryt cieków i ich brzegów. Opracowanie szczegółowej koncepcji możliwości renaturyzacji dolin rzecznych w regionie wodnym</p> <p>7. Modernizacja konstrukcji istniejących budynków i budowa nowych o konstrukcjach odpornych na zalanie. Uszczelnianie budynków, stosowanie materiałów wodoodpornych. Trwałe zabezpieczenie terenu wokół budynków. Identyfikacja i sporządzanie wyceny działań modernizacyjnych wraz z opracowaniem programu dopłat dla właścicieli budynków przeznaczonych do umocnienia w obszarze zagrożenia powodzią o Q1%</p> <p>8. Modernizacja konstrukcji istniejących budynków i budowa nowych o konstrukcjach odpornych na zalanie. Uszczelnianie budynków, stosowanie materiałów wodoodpornych. Trwałe zabezpieczenie terenu wokół budynków. Wdrożenie i realizacja programu dopłat dla właścicieli budynków przeznaczonych do umocnienia w obszarze zagrożenia powodzią o Q1%</p> <p>9. Wykup gruntów i budynków. Opracowanie programu wykupów i przesiedleń na terenach szczególnie zagrożonych powodzią</p> <p>10. Budowa i usprawnienie lokalnych systemów ostrzegania przed powodzią. Wprowadzenie Elektronicznego Systemu Ostrzegania Powodziowego</p>	<ul style="list-style-type: none"> • Plan zarządzania ryzykiem powodziowym dla obszaru dorzecza Odry (2016) • Plan zarządzania ryzykiem powodziowym dla obszaru dorzecza Odry (2016) • Plan zarządzania ryzykiem powodziowym dla obszaru dorzecza Odry (2016) • Plan zarządzania ryzykiem powodziowym dla obszaru dorzecza Odry (2016) • Plan zarządzania ryzykiem powodziowym dla obszaru dorzecza Odry (2016) • Plan zarządzania ryzykiem powodziowym dla obszaru dorzecza Odry (2016)
---	--

3. POZOSTAŁE ZADANIA O ZNACZENIU PONADLOKALNYM

Część ustaleń w dokumentach przyjętych przez Sejm Rzeczypospolitej Polskiej, Radę Ministrów, właściwego ministra lub sejmik województwa nie stanowi inwestycji celu publicznego w rozumieniu ustawy z dnia 21 sierpnia 1997 r. o gospodarce nieruchomościami (Dz. U. z 2018 r. poz. 121). Zadania te są istotne dla rozwoju województwa lubuskiego oraz są zbieżne z zadaniami samorządu województwa wynikającymi z ustaleń ustawy z dnia 5 czerwca 1998 r. o samorządzie województwa (Dz. U. z 2017 r. poz. 2096 z późn. zm.). W gminie Trzciel są to:

Zadania w zakresie systemu przyrodniczego – tom I

Nazwa zadania	Dokumenty źródłowe
1. Działania na rzecz zapewnienia korzyści ekosystemowych Natury 2000, w szczególności w kwestii łagodzenia skutków zmian klimatycznych oraz adaptacji do zmian klimatu	<ul style="list-style-type: none"> • Program Operacyjny Infrastruktura i Środowisko 2014–2020 • Priorytetowe Ramy Działań dla sieci Natura 2000 na Wieloletni Program Finansowania UE w latach 2014–2020
2. Działania na rzecz promocji zrównoważonej turystyki i zielonych miejsc pracy na terenach obszarów Natura 2000 oraz na rzecz promocji innowacyjnych rozwiązań związanych z siecią Natura 2000	<ul style="list-style-type: none"> • Program Operacyjny Infrastruktura i Środowisko 2014–2020 • Priorytetowe Ramy Działań dla sieci Natura 2000 na Wieloletni Program Finansowania UE w latach 2014–2020

Zadania w zakresie społeczno-gospodarczym – tom I

Nazwa zadania	Dokumenty źródłowe
1. Tworzenie terenów inwestycyjnych	<ul style="list-style-type: none"> • Kontrakt Lubuski

Zadania w zakresie dziedzictwa kulturowego i turystyki – tom I

1. brak

Zadania w zakresie komunikacji i transportu – tom I

Nazwa zadania	Dokumenty źródłowe
1. Świadczenie usług publicznych w zakresie kolejowych przewozów pasażerskich – organizowanie i zarządzanie publicznym transportem zbiorowym	<ul style="list-style-type: none">• Wieloletnia Prognoza Finansowa Województwa Lubuskiego na lata 2017–2029

Zadania w zakresie infrastruktury technicznej – tom I

1. brak

Zadania w zakresie obronności i bezpieczeństwa – tom I

1. brak

4. WNIOSKI I REKOMENDACJE Z PZPWL

Ustalenia PZPWL należy uwzględnić w gminnych opracowaniach planistycznych, szczególnie w studiach uwarunkowań i kierunków zagospodarowania przestrzennego gmin. Dla gminy Trzciel sformułowano następujące wnioski i rekomendacje z PZPWL:

Strefa przyrodnicza – tom I

Wnioski i rekomendacje

1. Kształtowanie zagospodarowania terenów w obszarach chronionych w dostosowaniu do przedmiotu ochrony oraz zgodnie z przepisami w zakresie ochrony przyrody oraz dokumentami nadrzędnymi;
2. Zachowanie integralności obszarów węzłowych i zapewnienie drożności korytarzy wyznaczonych w ramach krajowej sieci ekologicznej, w tym odtworzenie drożności korytarzy ichtiologicznych; kształtowanie systemu przyrodniczego poszczególnych miast i gmin w sposób zapewniający ich spójność i powiązanie z krajową siecią ekologiczną;
3. Ochrona ekosystemów mających znaczenie dla zachowania bioróżnorodności, w tym ekosystemów wodnych, bagiennych, leśnych i łąkowych;
4. Zwiększanie retencji zlewni – realizacja obiektów małej retencji, poprawa stosunków wodnych na obszarach rolniczych, retencionowanie wód opadowych;
5. Wspieranie działań skutkujących poprawą warunków aerosanitarnych;
6. Ograniczenie uciążliwości hałasowych poprzez stosowanie rozwiązań izolacyjnych, biologicznych i technicznych;
7. Poprawa i ochrona rolniczej przestrzeni produkcyjnej ze szczególnym uwzględnieniem gospodarki żywnościowej i wyspecjalizowanej produkcji rolnej;
8. Rozwój przetwórstwa opartego o zasoby leśne oraz doskonalenie integracji funkcjonalnej leśnictwa z przemysłem drzewnym.

Strefa społeczna – tom I

Wnioski i rekomendacje

1. Zwiększenie dostępności do usług medycznych, w tym usług specjalistycznych;
2. Zwiększenie dostępności do usług sportu i rekreacji;
3. Zapewnienie dostępności do placówek edukacyjnych na poziomie przedszkolnym i szkolnym;
4. Prowadzenie działań mających na celu wspieranie kształcenia zawodowego w oparciu o współpracę z sektorem

gospodarki;

5. Rewitalizacja obszarów zdegradowanych;
6. Kształtowanie wysokiej jakości przestrzeni publicznych;
7. Rozwój budownictwa mieszkaniowego o odpowiednim standardzie;
8. Rozwój spójnej struktury osadniczej w oparciu o powiązania funkcjonalno-przestrzenne;
9. Rozwój ośrodków usługowych.

Strefa kulturowa – tom I

Wnioski i rekomendacje

1. Zachowanie i ochrona obiektów zabytkowych;
2. Sporządzanie i realizacja lokalnych programów opieki nad zabytkami;
3. Objęcie obiektów zabytkowych właściwą ochroną w miejscowych planach zagospodarowania przestrzennego;
4. Wspieranie tworzenia parków kulturowych, ustanawiania pomników historii;
5. Zachowanie historycznie ukształtowanych układów urbanistycznych, ruralistycznych i przestrzennych;
 - zespół urbanistyczny Brójec i Trzciela;
6. Odpowiednie wyeksponowanie obiektów zabytkowych i walorów krajobrazowych, z zachowaniem cech tradycyjnego budownictwa;
7. Wykorzystanie walorów dziedzictwa kulturowego w celach turystycznych ze szczególnym uwzględnieniem szlaków kulturowych;
8. Zwiększenie dostępności wysokiej jakości oferty kulturalnej;
 - Utworzenie ośrodka informacji turystycznej w Trzcielu i Brójcach.

Strefa ekonomiczno-gospodarcza – tom I

Wnioski i rekomendacje

1. Rozwój i promocja klastrów odpowiadających lokalnej specyfice gospodarczej;
2. Wspieranie inicjatyw służących zmniejszeniu bezrobocia i zwiększeniu aktywności zawodowej ludności;
3. Rozbudowa infrastruktury turystycznej i kreowanie spójnego wizerunku regionu oraz produktów turystycznych;
4. Poprawa i ochrona rolniczej przestrzeni produkcyjnej ze szczególnym uwzględnieniem gospodarki żywnościowej i wyspecjalizowanej produkcji rolnej;
5. Rozwój przetwórstwa opartego o zasoby leśne oraz doskonalenie integracji funkcjonalnej leśnictwa z przemysłem drzewnym.

Komunikacja i transport – tom I

Wnioski i rekomendacje

1. Poprawa drogowej dostępności komunikacyjnej w zakresie powiązań zewnętrznych i wewnętrznych, w tym budowa i modernizacja sieci dróg krajowych i wojewódzkich ze szczególnym uwzględnieniem sieci TEN-T;
2. Poprawa bezpieczeństwa ruchu drogowego, w szczególności poprzez budowę obwodnic i działania mające na celu uspokojenie ruchu;
3. Uwzględnienie inwestycji związanych z modernizacją linii kolejowych o znaczeniu lokalnym i ponadlokalnym;
4. Podjęcie działań mających na celu integrację różnych typów transportu ze szczególnym uwzględnieniem węzłów przesiadkowych;
5. Wzrost dostępności transportu publicznego;
6. Zwiększenie wykorzystywania transportu kombinowanego do przewozu towarów;
7. Rozwój sieci dróg i szlaków rowerowych oraz propagowanie roweru jako środka codziennej komunikacji.

Infrastruktura techniczna – tom I

Wnioski i rekomendacje

1. Uzbrojenie terenów inwestycyjnych w niezbędną infrastrukturę techniczną;
2. Zabezpieczenie rezerw terenowych pod infrastrukturę techniczną, w szczególności linie elektroenergetyczne wysokich i najwyższych napięć oraz gazociągi wysokiego ciśnienia;
3. Rozbudowa infrastruktury wodociągowej i kanalizacyjnej;
4. Uwzględnienie nowych terenów przeznaczonych do zabudowy w zakresie rozbudowy sieci wodociągowej i kanalizacyjnej;
5. Podjęcie działań mających na celu poprawę efektywności energetycznej;
6. Zapewnienie bezpieczeństwa energetycznego poprzez budowę oraz modernizację sieci elektroenergetycznych i gazowych;
 - Gazyfikacja obszaru gminy Trzciel;
7. Rozwój społeczeństwa informacyjnego poprzez budowę oraz modernizację infrastruktury teleinformatycznej;
8. Upowszechnienie i promocja technologii informacyjnych;
9. Podjęcie działań mających na celu usunięcie azbestu i wyrobów zawierających azbest;
10. Wzrost wykorzystania OZE poprzez generację rozproszoną;
11. Wyznaczanie obszarów z dopuszczeniem lokalizacji instalacji wykorzystujących odnawialne źródła energii o mocy powyżej 100 kW.

Strefa obronności i bezpieczeństwa – tom I

Wnioski i rekomendacje

1. Utrzymanie, rozbudowa i integracja sieci zarządzania kryzysowego i ratownictwa;
2. Przeciwdziałanie zagrożeniu powodziowemu oraz uwzględnienie stref zagrożenia powodziowego.

Nazwa gminy	TRZEBIECHÓW
Typ jednostki samorządu terytorialnego	gmina wiejska
Powiat	zielonogórski
Powierzchnia	81 km²
Liczba mieszkańców	3 427



1. OBSZARY FUNKCJONALNE

Gmina Trzebiechów należy do następujących obszarów funkcjonalnych:

- wiejskie obszary funkcjonalne wymagające wsparcia procesów rozwojowych;
- obszary narażone na niebezpieczeństwo powodzi w skali dorzeczy;
- obszary cenne przyrodniczo;
- obszary ochrony i kształtowania zasobów wodnych;
- obszary ochrony strategicznych złóż kopalin;
- obszary przygraniczne (strefa II i III).

2. INWESTYCJE CELU PUBLICZNEGO

W PZPWL, zgodnie z art. 39 ust. 5 ustawy z dnia 27 marca 2003 r. o planowaniu i zagospodarowaniu przestrzennym (Dz. U. z 2017 r., poz. 1073 z późn. zm.), uwzględniono inwestycje celu publicznego o znaczeniu ponadlokalnym, ustalone w dokumentach przyjętych przez Sejm Rzeczypospolitej Polskiej, Radę Ministrów, właściwego ministra lub sejmik województwa. W granicach gminy Trzebiechów znalazły się następujące inwestycje celu publicznego o znaczeniu ponadlokalnym:

Inwestycje celu publicznego o znaczeniu ponadlokalnym w zakresie systemu przyrodniczego – tom I

Nazwa inwestycji	Dokumenty źródłowe
<ol style="list-style-type: none"> 1. Działania udrażniające w zakresie potrzeb przywracania ciągłości morfologicznej cieków województwa lubuskiego (rz. Obrzyca) 2. Osiągnięcie właściwego stanu ochrony lub jego poprawę w odniesieniu do typów siedlisk przyrodniczych i gatunków o znaczeniu priorytetowym występujących w obszarach Natura 2000, które wymagają ochrony czynnej 3. Poprawa lub osiągnięcie właściwego stanu ochrony w odniesieniu do pozostałych typów siedlisk przyrodniczych i gatunków występujących w obszarach Natura 2000 	<ul style="list-style-type: none"> • Program udrożnienia wód płynących dla celów rybactwa w województwie lubuskim na lata 2005–2020 • Program Operacyjny Infrastruktura i Środowisko 2014–2020 • Priorytetowe Ramy Działań dla sieci Natura 2000 na Wieloletni Program Finansowania UE w latach 2014–2020 • Program Operacyjny Infrastruktura i Środowisko 2014–2020 • Priorytetowe Ramy Działań dla sieci Natura 2000 na Wieloletni Program Finansowania UE w latach 2014–2020

Inwestycje celu publicznego o znaczeniu ponadlokalnym w zakresie społeczno-gospodarczym – tom I

1. brak

Inwestycje celu publicznego o znaczeniu ponadlokalnym w zakresie dziedzictwa kulturowego i turystyki – tom I

1. brak

Inwestycje celu publicznego o znaczeniu ponadlokalnym w zakresie komunikacji i transportu – tom I

Nazwa inwestycji	Dokumenty źródłowe
1. Przebudowa i rozbudowa DW278 na odc. Sulechów – Konotop	<ul style="list-style-type: none"> Plan inwestycji priorytetowych planowanych do realizacji na drogach wojewódzkich w ramach RPO – Lubuskie 2020 – lista podstawowa Program Rozwoju Transportu Województwa Lubuskiego Wieloletnia Prognoza Finansowa Województwa Lubuskiego na lata 2017–2029
2. Remont i modernizacja zabudowy regulacyjnej Odry swobodnie płynącej – odbudowa i modernizacja zabudowy regulacyjnej – w celu przystosowania odcinka Odry od Malczyc do ujścia Nysy Łużyckiej do III klasy drogi wodnej – na terenie województwa lubuskiego	<ul style="list-style-type: none"> Kontrakt Terytorialny dla Województwa Lubuskiego Strategia Rozwoju Transportu do 2020 roku (z perspektywą do 2030 roku) Program Rozwoju Transportu Województwa Lubuskiego
3. Budowa infrastruktury postojowo-cumowniczej na Odrze dolnej i granicznej oraz nowe oznakowanie szlaku żeglugowego	<ul style="list-style-type: none"> Strategia Rozwoju Transportu do 2020 roku (z perspektywą do 2030 roku) Program Rozwoju Transportu Województwa Lubuskiego Plan zarządzania ryzykiem powodziowym dla obszaru dorzecza Odry (2016)
4. Przystosowanie Odrzańskiej Drogi Wodnej do parametrów klasy Va	<ul style="list-style-type: none"> Założenia do planów rozwoju śródlądowych dróg wodnych w Polsce na lata 2016-2020 z perspektywą do roku 2030 Strategia Rozwoju Województwa Lubuskiego 2020
5. Modernizacja Odrzańskiej Drogi Wodnej E30	<ul style="list-style-type: none"> Strategia Rozwoju Polski Zachodniej 2020

Inwestycje celu publicznego o znaczeniu ponadlokalnym w zakresie infrastruktury technicznej – tom I

Nazwa inwestycji	Dokumenty źródłowe
1. Budowa gazociągu Kotowo – Zielona Góra wraz z infrastrukturą niezbędną do jego obsługi na terenie województw lubuskiego i wielkopolskiego	<ul style="list-style-type: none"> Ustawa z dnia 24 kwietnia 2009 r. o inwestycjach w zakresie terminalu regazyfikacyjnego skroplonego gazu ziemnego w Świnoujściu
2. Modernizacja oczyszczalni ścieków w Trzebiechowie	<ul style="list-style-type: none"> V Aktualizacja Krajowego Programu Oczyszczania Ścieków Komunalnych

Inwestycje celu publicznego o znaczeniu ponadlokalnym w zakresie obronności i bezpieczeństwa – tom I

Nazwa inwestycji	Dokumenty źródłowe
1. Regulacja Odry na odcinku od Brzegu Dolnego do ujścia Nysy Łużyckiej	<ul style="list-style-type: none"> Plan gospodarowania wodami na obszarze dorzecza Odry (2016)
2. Zakup sprzętu do monitorowania obiektów ochrony przeciwpowodziowej województwa lubuskiego	<ul style="list-style-type: none"> Wieloletnia Prognoza Finansowa Województwa Lubuskiego na lata 2017–2029
3. Odtwarzanie retencji dolin rzek. Opracowanie programu możliwości i efektywności rozstawu lub likwidacji wałów przeciwpowodziowych w regionie wodnym	<ul style="list-style-type: none"> Plan zarządzania ryzykiem powodziowym dla obszaru dorzecza Odry (2016)

<p>4. Renaturyzacja koryt cieków i ich brzegów. Opracowanie szczegółowej koncepcji możliwości renaturyzacji dolin rzecznych w regionie wodnym</p> <p>5. Modernizacja konstrukcji istniejących budynków i budowa nowych o konstrukcjach odpornych na zalanie. Uszczelnianie budynków, stosowanie materiałów wodoodpornych. Trwałe zabezpieczenie terenu wokół budynków. Identyfikacja i sporządzenie wyceny działań modernizacyjnych wraz z opracowaniem programu dopłat dla właścicieli budynków przeznaczonych do umocnienia w obszarze zagrożenia powodzią o Q1%</p> <p>6. Modernizacja konstrukcji istniejących budynków i budowa nowych o konstrukcjach odpornych na zalanie. Uszczelnianie budynków, stosowanie materiałów wodoodpornych. Trwałe zabezpieczenie terenu wokół budynków. Wdrożenie i realizacja programu dopłat dla właścicieli budynków przeznaczonych do umocnienia w obszarze zagrożenia powodzią o Q1%</p>	<ul style="list-style-type: none"> • Plan zarządzania ryzykiem powodziowym dla obszaru dorzecza Odry (2016) • Plan zarządzania ryzykiem powodziowym dla obszaru dorzecza Odry (2016) • Plan zarządzania ryzykiem powodziowym dla obszaru dorzecza Odry (2016)
---	--

3. POZOSTAŁE ZADANIA O ZNACZENIU PONADLOKALNYM

Część ustaleń w dokumentach przyjętych przez Sejm Rzeczypospolitej Polskiej, Radę Ministrów, właściwego ministra lub sejmik województwa nie stanowi inwestycji celu publicznego w rozumieniu ustawy z dnia 21 sierpnia 1997 r. o gospodarce nieruchomościami (Dz. U. z 2018 r. poz. 121). Zadania te są istotne dla rozwoju województwa lubuskiego oraz są zbieżne z zadaniami samorządu województwa wynikającymi z ustaleń ustawy z dnia 5 czerwca 1998 r. o samorządzie województwa (Dz. U. z 2017 r. poz. 2096 z późn. zm.). W gminie Trzebiechów są to:

Zadania w zakresie systemu przyrodniczego – tom I

Nazwa zadania	Dokumenty źródłowe
<p>1. Działania na rzecz zapewnienia korzyści ekosystemowych Natura 2000, w szczególności w kwestii łagodzenia skutków zmian klimatycznych oraz adaptacji do zmian klimatu</p> <p>2. Działania na rzecz promocji zrównoważonej turystyki i zielonych miejsc pracy na terenach obszarów Natura 2000 oraz na rzecz promocji innowacyjnych rozwiązań związanych z siecią Natura 2000</p>	<ul style="list-style-type: none"> • Program Operacyjny Infrastruktura i Środowisko 2014–2020 • Priorytetowe Ramy Działań dla sieci Natura 2000 na Wieloletni Program Finansowania UE w latach 2014–2020 • Program Operacyjny Infrastruktura i Środowisko 2014–2020 • Priorytetowe Ramy Działań dla sieci Natura 2000 na Wieloletni Program Finansowania UE w latach 2014–2020

Zadania w zakresie społeczno-gospodarczym – tom I

1. brak

Zadania w zakresie dziedzictwa kulturowego i turystyki – tom I

1. brak

Zadania w zakresie komunikacji i transportu – tom I

Nazwa zadania	Dokumenty źródłowe
<p>1. Stworzenie regionalnego planu rozwoju infrastruktury turystycznej dróg wodnych</p>	<ul style="list-style-type: none"> • Program Rozwoju Lubuskiej Turystyki do 2020 roku

Zadania w zakresie infrastruktury technicznej – tom I

Nazwa zadania

1. Budowa sieci kanalizacyjnej w m. Trzebiechów

Dokumenty źródłowe

- V Aktualizacja Krajowego Programu Oczyszczania Ścieków Komunalnych

Zadania w zakresie obronności i bezpieczeństwa – tom I

1. brak

4. WNIOSKI I REKOMENDACJE Z PZPWL

Ustalenia PZPWL należy uwzględnić w gminnych opracowaniach planistycznych, szczególnie w studiach uwarunkowań i kierunków zagospodarowania przestrzennego gmin. Dla gminy Trzebiechów sformułowano następujące wnioski i rekomendacje z PZPWL:

Strefa przyrodnicza – tom I

Wnioski i rekomendacje

1. Kształtowanie zagospodarowania terenów w obszarach chronionych w dostosowaniu do przedmiotu ochrony oraz zgodnie z przepisami w zakresie ochrony przyrody oraz dokumentami nadrzędnymi;
2. Zachowanie integralności obszarów węzłowych i zapewnienie drożności korytarzy wyznaczonych w ramach krajowej sieci ekologicznej, w tym odtworzenie drożności korytarzy ichtiologicznych; kształtowanie systemu przyrodniczego poszczególnych miast i gmin w sposób zapewniający ich spójność i powiązanie z krajową siecią ekologiczną;
3. Ochrona ekosystemów mających znaczenie dla zachowania bioróżnorodności, w tym ekosystemów wodnych, bagiennych, leśnych i łąkowych;
4. Ochrona zasobów wód podziemnych GZWP zgodnie z warunkami określonymi dla ich obszarów ochronnych;
5. Zwiększanie retencji zlewni – realizacja obiektów małej retencji, poprawa stosunków wodnych na obszarach rolniczych, retencjonowanie wód opadowych;
6. Wspieranie działań skutkujących poprawą warunków aerosanitarnych;
7. Ograniczenie uciążliwości hałasowych poprzez stosowanie rozwiązań izolacyjnych, biologicznych i technicznych;
8. Poprawa i ochrona rolniczej przestrzeni produkcyjnej ze szczególnym uwzględnieniem gospodarki żywnościowej i wyspecjalizowanej produkcji rolnej;
9. Rozwój przetwórstwa opartego o zasoby leśne oraz doskonalenie integracji funkcjonalnej leśnictwa z przemysłem drzewnym.

Strefa społeczna – tom I

Wnioski i rekomendacje

1. Zwiększenie dostępności do usług medycznych, w tym usług specjalistycznych;
2. Zwiększenie dostępności do usług sportu i rekreacji;
3. Zapewnienie dostępności do placówek edukacyjnych na poziomie przedszkolnym i szkolnym;
4. Prowadzenie działań mających na celu wspieranie kształcenia zawodowego w oparciu o współpracę z sektorem gospodarki;
5. Rewitalizacja obszarów zdegradowanych;
6. Kształtowanie wysokiej jakości przestrzeni publicznych;
7. Rozwój budownictwa mieszkaniowego o odpowiednim standardzie;
8. Rozwój spójnej struktury osadniczej w oparciu o powiązania funkcjonalno-przestrzenne;
9. Rozwój ośrodków usługowych.

Strefa kulturowa – tom I

Wnioski i rekomendacje

1. Zachowanie i ochrona obiektów zabytkowych;
 - zespół pałacowo-parkowy w Trzebiechowie;
2. Sporządzanie i realizacja lokalnych programów opieki nad zabytkami;
3. Objęcie obiektów zabytkowych właściwą ochroną w miejscowych planach zagospodarowania przestrzennego;
4. Wspieranie tworzenia parków kulturowych, ustanawiania pomników historii;
5. Zachowanie historycznie ukształtowanych układów urbanistycznych, ruralistycznych i przestrzennych;
 - zespół ruralistyczny – Trzebiechów;
 - zespół sanatoryjny w Trzebiechowie;
6. Odpowiednie wyeksponowanie obiektów zabytkowych i walorów krajobrazowych, z zachowaniem cech tradycyjnego budownictwa;
7. Wykorzystanie walorów dziedzictwa kulturowego w celach turystycznych ze szczególnym uwzględnieniem szlaków kulturowych;
8. Zwiększenie dostępności wysokiej jakości oferty kulturalnej.

Strefa ekonomiczno-gospodarcza – tom I

Wnioski i rekomendacje

1. Rozwój i promocja klastrów odpowiadających lokalnej specyfice gospodarczej;
2. Wspieranie inicjatyw służących zmniejszeniu bezrobocia i zwiększeniu aktywności zawodowej ludności;
3. Rozbudowa infrastruktury turystycznej i kreowanie spójnego wizerunku regionu oraz produktów turystycznych;
4. Poprawa i ochrona rolniczej przestrzeni produkcyjnej ze szczególnym uwzględnieniem gospodarki żywnościowej i wyspecjalizowanej produkcji rolnej;
5. Rozwój przetwórstwa opartego o zasoby leśne oraz doskonalenie integracji funkcjonalnej leśnictwa z przemysłem drzewnym.

Komunikacja i transport – tom I

Wnioski i rekomendacje

1. Poprawa drogowej dostępności komunikacyjnej w zakresie powiązań zewnętrznych i wewnętrznych, w tym budowa i modernizacja sieci dróg krajowych i wojewódzkich;
2. Poprawa bezpieczeństwa ruchu drogowego, w szczególności poprzez budowę obwodnic i działania mające na celu uspokajanie ruchu;
3. Podjęcie działań mających na celu integrację różnych typów transportu ze szczególnym uwzględnieniem węzłów przesiadkowych;
4. Wzrost dostępności transportu publicznego;
5. Modernizacja infrastruktury związanej z obsługą transportu wodnego, zwiększenie wykorzystania dróg wodnych do przewozów towarów oraz w celach turystyczno-rekreacyjnych;
 - Docelowe podniesienie żeglowności międzynarodowej drogi wodnej E30 do Va klasy żeglowności;
6. Rozwój sieci dróg i szlaków rowerowych oraz propagowanie roweru jako środka codziennej komunikacji;
 - Utworzenie Odrzańskiej Drogi Rowerowej.

Infrastruktura techniczna – tom I

Wnioski i rekomendacje

1. Uzbrojenie terenów inwestycyjnych w niezbędną infrastrukturę techniczną;
2. Rozbudowa infrastruktury wodociągowej i kanalizacyjnej;
3. Uwzględnienie nowych terenów przeznaczonych do zabudowy w zakresie rozbudowy sieci wodociągowej i kanalizacyjnej;

4. Podjęcie działań mających na celu poprawę efektywności energetycznej;
5. Zapewnienie bezpieczeństwa energetycznego poprzez budowę oraz modernizację sieci elektroenergetycznych i gazowych;
6. Rozwój społeczeństwa informacyjnego poprzez budowę oraz modernizację infrastruktury teleinformatycznej;
7. Upowszechnienie i promocja technologii informacyjnych;
8. Podjęcie działań mających na celu usunięcie azbestu i wyrobów zawierających azbest;
9. Wzrost wykorzystania OZE poprzez generację rozproszoną;
10. Wyznaczanie obszarów z dopuszczeniem lokalizacji instalacji wykorzystujących odnawialne źródła energii o mocy powyżej 100 kW.

Strefa obronności i bezpieczeństwa – tom I

Wnioski i rekomendacje

1. Utrzymanie, rozbudowa i integracja sieci zarządzania kryzysowego i ratownictwa;
2. Przeciwdziałanie zagrożeniu powodziowemu oraz uwzględnienie stref zagrożenia powodziowego.

Nazwa gminy	TRZEBIEL
Typ jednostki samorządu terytorialnego	gmina wiejska
Powiat	żarski
Powierzchnia	166 km²
Liczba mieszkańców	5 764



1. OBSZARY FUNKCJONALNE

Gmina Trzebiel należy do następujących obszarów funkcjonalnych:

- wiejskie obszary funkcjonalne wymagające wsparcia procesów rozwojowych;
- obszary narażone na niebezpieczeństwo powodzi w skali dorzeczy;
- obszary cenne przyrodniczo;
- obszary ochrony krajobrazów kulturowych;
- obszary ochrony i kształtowania zasobów wodnych;
- obszary ochrony strategicznych złóż kopalin;
- obszary o najniższym stopniu rozwoju i pogarszających się perspektywach rozwojowych;
- obszary o najniższym poziomie dostępu do dóbr i usług warunkujących możliwości rozwojowe;
- obszary przygraniczne (strefa I, II i III);
- obszary o najniższej dostępności transportowej do ośrodków wojewódzkich.

2. INWESTYCJE CELU PUBLICZNEGO

W PZPWL, zgodnie z art. 39 ust. 5 ustawy z dnia 27 marca 2003 r. o planowaniu i zagospodarowaniu przestrzennym (Dz. U. z 2017 r., poz. 1073 z późn. zm.), uwzględniono inwestycje celu publicznego o znaczeniu ponadlokalnym, ustalone w dokumentach przyjętych przez Sejm Rzeczypospolitej Polskiej, Radę Ministrów, właściwego ministra lub sejmik województwa. W granicach gminy Trzebiel znalazły się następujące inwestycje celu publicznego o znaczeniu ponadlokalnym:

Inwestycje celu publicznego o znaczeniu ponadlokalnym w zakresie systemu przyrodniczego – tom I

Nazwa inwestycji	Dokumenty źródłowe
<ol style="list-style-type: none"> 1. Działania udrażniające w zakresie potrzeb przywracania ciągłości morfologicznej cieków województwa lubuskiego (rz. Nysa Łużycka) 2. Osiągnięcie właściwego stanu ochrony lub jego poprawę w odniesieniu do typów siedlisk przyrodniczych i gatunków o znaczeniu priorytetowym występujących w obszarach Natura 2000, które wymagają ochrony czynnej 3. Poprawa lub osiągnięcie właściwego stanu ochrony w odniesieniu do pozostałych typów siedlisk przyrodniczych i gatunków występujących w obszarach Natura 2000 	<ul style="list-style-type: none"> • Program udroźnienia wód płynących dla celów rybactwa w województwie lubuskim na lata 2005–2020 • Program Operacyjny Infrastruktura i Środowisko 2014–2020 • Priorytetowe Ramy Działań dla sieci Natura 2000 na Wieloletni Program Finansowania UE w latach 2014–2020 • Program Operacyjny Infrastruktura i Środowisko 2014–2020 • Priorytetowe Ramy Działań dla sieci Natura 2000 na Wieloletni Program Finansowania UE w latach 2014–2020

Inwestycje celu publicznego o znaczeniu ponadlokalnym w zakresie społeczno-gospodarczym – tom I

1. brak

Inwestycje celu publicznego o znaczeniu ponadlokalnym w zakresie dziedzictwa kulturowego i turystyki – tom I

1. brak

Inwestycje celu publicznego o znaczeniu ponadlokalnym w zakresie komunikacji i transportu – tom I

Nazwa inwestycji	Dokumenty źródłowe
1. Budowa autostrady A18 Olszyna – Golnice (przebudowa jezdni południowej)	<ul style="list-style-type: none"> • Program Budowy Dróg Krajowych na lata 2014-2023 (z perspektywą do 2025 r.) • Kontrakt Terytorialny dla Województwa Lubuskiego – przedsięwzięcia warunkowe, których realizacja jest uzależniona między innymi od dostępności środków finansowych
2. Modernizacja DK12 wraz z obwodnicami Wschowy, Szlichtyngowej i Szprotawy	<ul style="list-style-type: none"> • Strategia Rozwoju Transportu do 2020 roku (z perspektywą do 2030 roku) • Strategia Rozwoju Województwa Lubuskiego 2020 • Kontrakt Terytorialny dla Województwa Lubuskiego – przedsięwzięcia warunkowe, których realizacja jest uzależniona między innymi od dostępności środków finansowych
3. DK12 – Budowa chodnika w m. Trzebiel	<ul style="list-style-type: none"> • Program Budowy Dróg Krajowych na lata 2014-2023 (z perspektywą do 2025 r.) – Program Likwidacji Miejsc Niebezpiecznych
4. Modernizacja DW294 na odc. Trzebiel – Jasień	<ul style="list-style-type: none"> • Plan inwestycji priorytetowych planowanych do realizacji na drogach wojewódzkich w ramach RPO – Lubuskie 2020 – budowa kompleksu wydobywco-energetycznego Gubin – Brody wraz z infrastrukturą towarzyszącą
5. Przebudowa wraz z rozbudową DW294 w m. Trzebiel	<ul style="list-style-type: none"> • Plan inwestycji priorytetowych planowanych do realizacji na drogach wojewódzkich w ramach RPO – Lubuskie 2020 – budowa kompleksu wydobywco-energetycznego Gubin – Brody wraz z infrastrukturą towarzyszącą
6. Rozbudowa i modernizacja infrastruktury linii kolejowych 275 na odcinku gr. województwa – Żagań oraz linii 14 na odcinku Żagań – Żary – Forst	<ul style="list-style-type: none"> • Kontrakt Terytorialny dla Województwa Lubuskiego – przedsięwzięcia warunkowe, których realizacja jest uzależniona między innymi od dostępności środków finansowych • Krajowy Program Kolejowy do 2023 roku – lista rezerwowa • Strategia Rozwoju Województwa Lubuskiego 2020 • Program Rozwoju Transportu Województwa Lubuskiego

Inwestycje celu publicznego o znaczeniu ponadlokalnym w zakresie infrastruktury technicznej – tom I

1. brak

Inwestycje celu publicznego o znaczeniu ponadlokalnym w zakresie obronności i bezpieczeństwa – tom I

Nazwa inwestycji	Dokumenty źródłowe
1. Zakup sprzętu do monitorowania obiektów ochrony przeciwpowodziowej województwa lubuskiego	<ul style="list-style-type: none"> • Wieloletnia Prognoza Finansowa Województwa Lubuskiego na lata 2017–2029

<ol style="list-style-type: none"> 2. Ochrona/zwiększanie retencji na obszarach rolniczych. Opracowanie szczegółowej analizy i projektu możliwości zwiększenia retencji obszarów rolniczych w zlewniach nizinnych. Dot. zlewni Bobru i Nysy Łużyckiej 3. Odtwarzanie retencji dolin rzek. Opracowanie programu możliwości i efektywności rozstawu lub likwidacji wałów przeciwpowodziowych w regionie wodnym 4. Renaturyzacja koryt cieków i ich brzegów. Opracowanie szczegółowej koncepcji możliwości renaturyzacji dolin rzecznych w regionie wodnym 5. Modernizacja konstrukcji istniejących budynków i budowa nowych o konstrukcjach odpornych na zalanie. Uszczelnianie budynków, stosowanie materiałów wodoodpornych. Trwałe zabezpieczenie terenu wokół budynków. Identyfikacja i sporządzanie wyceny działań modernizacyjnych wraz z opracowaniem programu dopłat dla właścicieli budynków przeznaczonych do umocnienia w obszarze zagrożenia powodzią o Q1% 6. Modernizacja konstrukcji istniejących budynków i budowa nowych o konstrukcjach odpornych na zalanie. Uszczelnianie budynków, stosowanie materiałów wodoodpornych. Trwałe zabezpieczenie terenu wokół budynków. Wdrożenie i realizacja programu dopłat dla właścicieli budynków przeznaczonych do umocnienia w obszarze zagrożenia powodzią o Q1% 	<ul style="list-style-type: none"> • Plan zarządzania ryzykiem powodziowym dla obszaru dorzecza Odry (2016) • Plan zarządzania ryzykiem powodziowym dla obszaru dorzecza Odry (2016) • Plan zarządzania ryzykiem powodziowym dla obszaru dorzecza Odry (2016) • Plan zarządzania ryzykiem powodziowym dla obszaru dorzecza Odry (2016) • Plan zarządzania ryzykiem powodziowym dla obszaru dorzecza Odry (2016)
--	--

3. POZOSTAŁE ZADANIA O ZNACZENIU PONADLOKALNYM

Część ustaleń w dokumentach przyjętych przez Sejm Rzeczypospolitej Polskiej, Radę Ministrów, właściwego ministra lub sejmik województwa nie stanowi inwestycji celu publicznego w rozumieniu ustawy z dnia 21 sierpnia 1997 r. o gospodarce nieruchomościami (Dz. U. z 2018 r. poz. 121). Zadania te są istotne dla rozwoju województwa lubuskiego oraz są zbieżne z zadaniami samorządu województwa wynikającymi z ustaleń ustawy z dnia 5 czerwca 1998 r. o samorządzie województwa (Dz. U. z 2017 r. poz. 2096 z późn. zm.). W gminie Trzebiel są to:

Zadania w zakresie systemu przyrodniczego – tom I

Nazwa zadania	Dokumenty źródłowe
<ol style="list-style-type: none"> 1. Działania na rzecz zapewnienia korzyści ekosystemowych Natury 2000, w szczególności w kwestii łagodzenia skutków zmian klimatycznych oraz adaptacji do zmian klimatu 2. Działania na rzecz promocji zrównoważonej turystyki i zielonych miejsc pracy na terenach obszarów Natura 2000 oraz na rzecz promocji innowacyjnych rozwiązań związanych z siecią Natura 2000 	<ul style="list-style-type: none"> • Program Operacyjny Infrastruktura i Środowisko 2014–2020 • Priorytetowe Ramy Działań dla sieci Natura 2000 na Wieloletni Program Finansowania UE w latach 2014–2020 • Program Operacyjny Infrastruktura i Środowisko 2014–2020 • Priorytetowe Ramy Działań dla sieci Natura 2000 na Wieloletni Program Finansowania UE w latach 2014–2020

Zadania w zakresie społeczno-gospodarczym – tom I

1. brak

Zadania w zakresie dziedzictwa kulturowego i turystyki – tom I

1. brak

Zadania w zakresie komunikacji i transportu – tom I

Nazwa zadania	Dokumenty źródłowe
1. Świadczenie usług publicznych w zakresie kolejowych przewozów pasażerskich – organizowanie i zarządzanie publicznym transportem zbiorowym	<ul style="list-style-type: none">• Wieloletnia Prognoza Finansowa Województwa Lubuskiego na lata 2017–2029

Zadania w zakresie infrastruktury technicznej – tom I

1. brak

Zadania w zakresie obronności i bezpieczeństwa – tom I

1. brak

4. WNIOSKI I REKOMENDACJE Z PZPWL

Ustalenia PZPWL należy uwzględnić w gminnych opracowaniach planistycznych, szczególnie w studiach uwarunkowań i kierunków zagospodarowania przestrzennego gmin. Dla gminy Trzebiel sformułowano następujące wnioski i rekomendacje z PZPWL:

Strefa przyrodnicza – tom I

Wnioski i rekomendacje

1. Kształtowanie zagospodarowania terenów w obszarach chronionych w dostosowaniu do przedmiotu ochrony oraz zgodnie z przepisami w zakresie ochrony przyrody oraz dokumentami nadrzędnymi;
2. Zachowanie integralności obszarów węzłowych i zapewnienie drożności korytarzy wyznaczonych w ramach krajowej sieci ekologicznej, w tym odtworzenie drożności korytarzy ichtiologicznych; kształtowanie systemu przyrodniczego poszczególnych miast i gmin w sposób zapewniający ich spójność i powiązanie z krajową siecią ekologiczną;
3. Ochrona ekosystemów mających znaczenie dla zachowania bioróżnorodności, w tym ekosystemów wodnych, bagiennych, leśnych i łąkowych;
4. Prowadzenie racjonalnego gospodarowania zasobami złóż kopalin oraz kompleksowego wykorzystania, w tym kopalin towarzyszących;
5. Zwiększanie retencji zlewni – realizacja obiektów małej retencji, poprawa stosunków wodnych na obszarach rolniczych, retencjonowanie wód opadowych;
6. Wspieranie działań skutkujących poprawą warunków aerosanitarnych;
7. Ograniczenie uciążliwości hałasowych poprzez stosowanie rozwiązań izolacyjnych, biologicznych i technicznych;
8. Poprawa i ochrona rolniczej przestrzeni produkcyjnej ze szczególnym uwzględnieniem gospodarki żywnościowej i wyspecjalizowanej produkcji rolnej;
9. Rozwój przetwórstwa opartego o zasoby leśne oraz doskonalenie integracji funkcjonalnej leśnictwa z przemysłem drzewnym.

Strefa społeczna – tom I

Wnioski i rekomendacje

1. Zwiększenie dostępności do usług medycznych, w tym usług specjalistycznych;
2. Zwiększenie dostępności do usług sportu i rekreacji;
3. Zapewnienie dostępności do placówek edukacyjnych na poziomie przedszkolnym i szkolnym;
4. Prowadzenie działań mających na celu wspieranie kształcenia zawodowego w oparciu o współpracę z sektorem gospodarki;
5. Rewitalizacja obszarów zdegradowanych;
6. Kształtowanie wysokiej jakości przestrzeni publicznych;
7. Rozwój budownictwa mieszkaniowego o odpowiednim standardzie;
8. Rozwój spójnej struktury osadniczej w oparciu o powiązania funkcjonalno-przestrzenne;
9. Rozwój ośrodków usługowych.

Strefa kulturowa – tom I

Wnioski i rekomendacje

1. Zachowanie i ochrona obiektów zabytkowych;
 - Pałac w Trzebielu;
2. Sporządzanie i realizacja lokalnych programów opieki nad zabytkami;
3. Objęcie obiektów zabytkowych właściwą ochroną w miejscowych planach zagospodarowania przestrzennego;
4. Wspieranie tworzenia parków kulturowych, ustanawiania pomników historii;
5. Zachowanie historycznie ukształtowanych układów urbanistycznych, ruralistycznych i przestrzennych;
6. Odpowiednie wyeksponowanie obiektów zabytkowych i walorów krajobrazowych, z zachowaniem cech tradycyjnego budownictwa;
7. Wykorzystanie walorów dziedzictwa kulturowego w celach turystycznych ze szczególnym uwzględnieniem szlaków kulturowych;
8. Zwiększenie dostępności wysokiej jakości oferty kulturalnej;
 - Utworzenie ośrodka informacji turystycznej.

Strefa ekonomiczno-gospodarcza – tom I

Wnioski i rekomendacje

1. Rozwój i promocja klastrów odpowiadających lokalnej specyfice gospodarczej;
2. Uwzględnienie inwestycji związanych z rozwojem przemysłu wydobywczego;
3. Wspieranie inicjatyw służących zmniejszeniu bezrobocia i zwiększeniu aktywności zawodowej ludności;
4. Rozbudowa infrastruktury turystycznej i kreowanie spójnego wizerunku regionu oraz produktów turystycznych;
5. Poprawa i ochrona rolniczej przestrzeni produkcyjnej ze szczególnym uwzględnieniem gospodarki żywnościowej i wyspecjalizowanej produkcji rolnej;
6. Rozwój przetwórstwa opartego o zasoby leśne oraz doskonalenie integracji funkcjonalnej leśnictwa z przemysłem drzewnym.

Komunikacja i transport – tom I

Wnioski i rekomendacje

1. Poprawa drogowej dostępności komunikacyjnej w zakresie powiązań zewnętrznych i wewnętrznych, w tym budowa i modernizacja sieci dróg krajowych i wojewódzkich ze szczególnym uwzględnieniem sieci TEN-T;
2. Poprawa bezpieczeństwa ruchu drogowego, w szczególności poprzez budowę obwodnic i działania mające na celu uspokojenie ruchu;
3. Uwzględnienie inwestycji związanych z modernizacją linii kolejowych o znaczeniu lokalnym i ponadlokalnym;
4. Podjęcie działań mających na celu integrację różnych typów transportu ze szczególnym uwzględnieniem węzłów

- przeładkowych;
5. Wzrost dostępności transportu publicznego;
 6. Zwiększenie wykorzystywania transportu kombinowanego do przewozu towarów;
 7. Rozwój sieci dróg i szlaków rowerowych oraz propagowanie roweru jako środka codziennej komunikacji.

Infrastruktura techniczna – tom I

Wnioski i rekomendacje

1. Uzbrojenie terenów inwestycyjnych w niezbędną infrastrukturę techniczną;
2. Rozbudowa infrastruktury wodociągowej i kanalizacyjnej;
3. Uwzględnienie nowych terenów przeznaczonych do zabudowy w zakresie rozbudowy sieci wodociągowej i kanalizacyjnej;
4. Podjęcie działań mających na celu poprawę efektywności energetycznej;
5. Zapewnienie bezpieczeństwa energetycznego poprzez budowę oraz modernizację sieci elektroenergetycznych i gazowych;
6. Rozwój społeczeństwa informacyjnego poprzez budowę oraz modernizację infrastruktury teleinformatycznej;
7. Upowszechnienie i promocja technologii informacyjnych;
8. Podjęcie działań mających na celu usunięcie azbestu i wyrobów zawierających azbest;
9. Wzrost wykorzystania OZE poprzez generację rozproszoną;
10. Wyznaczanie obszarów z dopuszczeniem lokalizacji instalacji wykorzystujących odnawialne źródła energii o mocy powyżej 100 kW.

Strefa obronności i bezpieczeństwa – tom I

Wnioski i rekomendacje

1. Utrzymanie sieci bezpieczeństwa granic państwa;
2. Utrzymanie, rozbudowa i integracja sieci zarządzania kryzysowego i ratownictwa;
3. Przeciwdziałanie zagrożeniu powodziowemu oraz uwzględnienie stref zagrożenia powodziowego.

Nazwa gminy	TUPLICE
Typ jednostki samorządu terytorialnego	gmina wiejska
Powiat	żarski
Powierzchnia	66 km²
Liczba mieszkańców	3 138



1. OBSZARY FUNKCJONALNE

Gmina Tuplice należy do następujących obszarów funkcjonalnych:

- wiejskie obszary funkcjonalne wymagające wsparcia procesów rozwojowych;
- obszary cenne przyrodniczo;
- obszary ochrony i kształtowania zasobów wodnych;
- obszary ochrony strategicznych złóż kopalin;
- obszary o najniższym stopniu rozwoju i pogarszających się perspektywach rozwojowych;
- miasta i inne obszary tracące dotychczasowe funkcje społeczno-gospodarcze;
- obszary przygraniczne (strefa II i III);
- obszary o najniższej dostępności transportowej do ośrodków wojewódzkich.

2. INWESTYCJE CELU PUBLICZNEGO

W PZPW, zgodnie z art. 39 ust. 5 ustawy z dnia 27 marca 2003 r. o planowaniu i zagospodarowaniu przestrzennym (Dz. U. z 2017 r., poz. 1073 z późn. zm.), uwzględniono inwestycje celu publicznego o znaczeniu ponadlokalnym, ustalone w dokumentach przyjętych przez Sejm Rzeczypospolitej Polskiej, Radę Ministrów, właściwego ministra lub sejmik województwa. W granicach gminy Tuplice znalazły się następujące inwestycje celu publicznego o znaczeniu ponadlokalnym:

Inwestycje celu publicznego o znaczeniu ponadlokalnym w zakresie systemu przyrodniczego – tom I

Nazwa inwestycji	Dokumenty źródłowe
<ol style="list-style-type: none"> 1. Osiągnięcie właściwego stanu ochrony lub jego poprawę w odniesieniu do typów siedlisk przyrodniczych i gatunków o znaczeniu priorytetowym występujących w obszarach Natura 2000, które wymagają ochrony czynnej 2. Poprawa lub osiągnięcie właściwego stanu ochrony w odniesieniu do pozostałych typów siedlisk przyrodniczych i gatunków występujących w obszarach Natura 2000 	<ul style="list-style-type: none"> • Program Operacyjny Infrastruktura i Środowisko 2014–2020 • Priorytetowe Ramy Działań dla sieci Natura 2000 na Wieloletni Program Finansowania UE w latach 2014–2020 • Program Operacyjny Infrastruktura i Środowisko 2014–2020 • Priorytetowe Ramy Działań dla sieci Natura 2000 na Wieloletni Program Finansowania UE w latach 2014–2020

Inwestycje celu publicznego o znaczeniu ponadlokalnym w zakresie społeczno-gospodarczym – tom I

1. brak

Inwestycje celu publicznego o znaczeniu ponadlokalnym w zakresie dziedzictwa kulturowego i turystyki – tom I

1. brak

Inwestycje celu publicznego o znaczeniu ponadlokalnym w zakresie komunikacji i transportu – tom I

Nazwa inwestycji	Dokumenty źródłowe
1. Budowa autostrady A18 Olszyna – Golnice (przebudowa jezdni południowej)	<ul style="list-style-type: none">• Program Budowy Dróg Krajowych na lata 2014-2023 (z perspektywą do 2025 r.)• Kontrakt Terytorialny dla Województwa Lubuskiego – przedsięwzięcia warunkowe, których realizacja jest uzależniona między innymi od dostępności środków finansowych• Strategia Rozwoju Transportu do 2020 roku (z perspektywą do 2030 roku)
2. Modernizacja DW294 na odc. Trzebiel – Jasień	<ul style="list-style-type: none">• Strategia Rozwoju Województwa Lubuskiego 2020• Plan inwestycji priorytetowych planowanych do realizacji na drogach wojewódzkich w ramach RPO – Lubuskie 2020 – budowa kompleksu wydobywco-energetycznego Gubin – Brody wraz z infrastrukturą towarzyszącą
3. Rozbudowa i modernizacja infrastruktury linii kolejowych 275 na odcinku gr. województwa – Żagań oraz linii 14 na odcinku Żagań – Żary – Forst	<ul style="list-style-type: none">• Kontrakt Terytorialny dla Województwa Lubuskiego – przedsięwzięcia warunkowe, których realizacja jest uzależniona między innymi od dostępności środków finansowych• Krajowy Program Kolejowy do 2023 roku – lista rezerwowa• Strategia Rozwoju Województwa Lubuskiego 2020• Program Rozwoju Transportu Województwa Lubuskiego

Inwestycje celu publicznego o znaczeniu ponadlokalnym w zakresie infrastruktury technicznej – tom I

Nazwa inwestycji	Dokumenty źródłowe
1. Budowa nowych punktów selektywnego zbierania odpadów komunalnych	<ul style="list-style-type: none">• Aktualizacja Wojewódzkiego Planu Gospodarki Odpadami wraz z Planem Inwestycyjnym w zakresie odpadów komunalnych

Inwestycje celu publicznego o znaczeniu ponadlokalnym w zakresie obronności i bezpieczeństwa – tom I

Nazwa inwestycji	Dokumenty źródłowe
1. Ochrona/zwiększanie retencji na obszarach rolniczych. Opracowanie szczegółowej analizy i projektu możliwości zwiększenia retencji obszarów rolniczych w zlewniach nizinnych. Dot. zlewni Bobru i Nysy Łużyckiej	<ul style="list-style-type: none">• Plan zarządzania ryzykiem powodziowym dla obszaru dorzecza Odry (2016)
2. Renaturyzacja koryt cieków i ich brzegów. Opracowanie szczegółowej koncepcji możliwości renaturyzacji dolin rzecznych w regionie wodnym	<ul style="list-style-type: none">• Plan zarządzania ryzykiem powodziowym dla obszaru dorzecza Odry (2016)

3. POZOSTAŁE ZADANIA O ZNACZENIU PONADLOKALNYM

Część ustaleń w dokumentach przyjętych przez Sejm Rzeczypospolitej Polskiej, Radę Ministrów, właściwego ministra lub sejmik województwa nie stanowi inwestycji celu publicznego w rozumieniu ustawy z dnia 21 sierpnia 1997 r. o gospodarce nieruchomościami (Dz. U. z 2018 r. poz. 121). Zadania te są istotne dla rozwoju województwa lubuskiego oraz są zbieżne z zadaniami samorządu województwa wynikającymi z ustaleń ustawy z dnia 5 czerwca 1998 r. o samorządzie województwa (Dz. U. z 2017 r. poz. 2096 z późn. zm.). W gminie Tuplice są to:

Zadania w zakresie systemu przyrodniczego – tom I

Nazwa zadania	Dokumenty źródłowe
1. Działania na rzecz zapewnienia korzyści ekosystemowych Natury 2000, w szczególności w kwestii łagodzenia skutków zmian klimatycznych oraz adaptacji do zmian klimatu	<ul style="list-style-type: none"> Program Operacyjny Infrastruktura i Środowisko 2014–2020 Priorytetowe Ramy Działań dla sieci Natura 2000 na Wieloletni Program Finansowania UE w latach 2014–2020
2. Działania na rzecz promocji zrównoważonej turystyki i zielonych miejsc pracy na terenach obszarów Natura 2000 oraz na rzecz promocji innowacyjnych rozwiązań związanych z siecią Natura 2000	<ul style="list-style-type: none"> Program Operacyjny Infrastruktura i Środowisko 2014–2020 Priorytetowe Ramy Działań dla sieci Natura 2000 na Wieloletni Program Finansowania UE w latach 2014–2020

Zadania w zakresie społeczno-gospodarczym – tom I

1. brak

Zadania w zakresie dziedzictwa kulturowego i turystyki – tom I

1. brak

Zadania w zakresie komunikacji i transportu – tom I

Nazwa zadania	Dokumenty źródłowe
1. Świadczenie usług publicznych w zakresie kolejowych przewozów pasażerskich – organizowanie i zarządzanie publicznym transportem zbiorowym	<ul style="list-style-type: none"> Wieloletnia Prognoza Finansowa Województwa Lubuskiego na lata 2017–2029

Zadania w zakresie infrastruktury technicznej – tom I

1. brak

Zadania w zakresie obronności i bezpieczeństwa – tom I

1. brak

4. WNIOSKI I REKOMENDACJE Z PZPWL

Ustalenia PZPWL należy uwzględnić w gminnych opracowaniach planistycznych, szczególnie w studiach uwarunkowań i kierunków zagospodarowania przestrzennego gmin. Dla gminy Tuplice sformułowano następujące wnioski i rekomendacje z PZPWL:

Strefa przyrodnicza – tom I

Wnioski i rekomendacje

1. Kształtowanie zagospodarowania terenów w obszarach chronionych w dostosowaniu do przedmiotu ochrony oraz zgodnie z przepisami w zakresie ochrony przyrody oraz dokumentami nadrzędnymi;
2. Zachowanie integralności obszarów węzłowych i zapewnienie drożności korytarzy wyznaczonych w ramach krajowej sieci ekologicznej, w tym odtworzenie drożności korytarzy ichtiologicznych; kształtowanie systemu przyrodniczego poszczególnych miast i gmin w sposób zapewniający ich spójność i powiązanie z krajową siecią ekologiczną;
3. Ochrona ekosystemów mających znaczenie dla zachowania bioróżnorodności, w tym ekosystemów wodnych, bagiennych, leśnych i łąkowych;
4. Prowadzenie racjonalnego gospodarowania zasobami złóż kopalin oraz kompleksowego wykorzystania, w tym kopalin towarzyszących;
5. Zwiększanie retencji zlewni – realizacja obiektów małej retencji, poprawa stosunków wodnych na obszarach rolniczych, retencjonowanie wód opadowych;
6. Wspieranie działań skutkujących poprawą warunków aerosanitarnych;
7. Ograniczenie uciążliwości hałasowych poprzez stosowanie rozwiązań izolacyjnych, biologicznych i technicznych;
8. Poprawa i ochrona rolniczej przestrzeni produkcyjnej ze szczególnym uwzględnieniem gospodarki żywnościowej i wyspecjalizowanej produkcji rolnej;
9. Rozwój przetwórstwa opartego o zasoby leśne oraz doskonalenie integracji funkcjonalnej leśnictwa z przemysłem drzewnym.

Strefa społeczna – tom I

Wnioski i rekomendacje

1. Zwiększenie dostępności do usług medycznych, w tym usług specjalistycznych;
2. Zwiększenie dostępności do usług sportu i rekreacji;
3. Zapewnienie dostępności do placówek edukacyjnych na poziomie przedszkolnym i szkolnym;
4. Prowadzenie działań mających na celu wspieranie kształcenia zawodowego w oparciu o współpracę z sektorem gospodarki;
5. Rewitalizacja obszarów zdegradowanych;
6. Kształtowanie wysokiej jakości przestrzeni publicznych;
7. Rozwój budownictwa mieszkaniowego o odpowiednim standardzie;
8. Rozwój spójnej struktury osadniczej w oparciu o powiązania funkcjonalno-przestrzenne;
9. Rozwój ośrodków usługowych.

Strefa kulturowa – tom I

Wnioski i rekomendacje

1. Zachowanie i ochrona obiektów zabytkowych;
2. Sporządzanie i realizacja lokalnych programów opieki nad zabytkami;
3. Objęcie obiektów zabytkowych właściwą ochroną w miejscowych planach zagospodarowania przestrzennego;
4. Wspieranie tworzenia parków kulturowych, ustanawiania pomników historii;
5. Zachowanie historycznie ukształtowanych układów urbanistycznych, ruralistycznych i przestrzennych;
6. Odpowiednie wyeksponowanie obiektów zabytkowych i walorów krajobrazowych, z zachowaniem cech tradycyjnego budownictwa;
7. Wykorzystanie walorów dziedzictwa kulturowego w celach turystycznych ze szczególnym uwzględnieniem szlaków kulturowych;
8. Zwiększenie dostępności wysokiej jakości oferty kulturalnej.

Strefa ekonomiczno-gospodarcza – tom I

Wnioski i rekomendacje

1. Rozwój i promocja klastrów odpowiadających lokalnej specyfice gospodarczej;
2. Uwzględnienie inwestycji związanych z rozwojem przemysłu wydobywczego;
3. Wspieranie inicjatyw służących zmniejszeniu bezrobocia i zwiększeniu aktywności zawodowej ludności;
4. Rozbudowa infrastruktury turystycznej i kreowanie spójnego wizerunku regionu oraz produktów turystycznych;
5. Poprawa i ochrona rolniczej przestrzeni produkcyjnej ze szczególnym uwzględnieniem gospodarki żywnościowej i wyspecjalizowanej produkcji rolnej;
6. Rozwój przetwórstwa opartego o zasoby leśne oraz doskonalenie integracji funkcjonalnej leśnictwa z przemysłem drzewnym.

Komunikacja i transport – tom I

Wnioski i rekomendacje

1. Poprawa drogowej dostępności komunikacyjnej w zakresie powiązań zewnętrznych i wewnętrznych, w tym budowa i modernizacja sieci dróg krajowych i wojewódzkich ze szczególnym uwzględnieniem sieci TEN-T;
2. Poprawa bezpieczeństwa ruchu drogowego, w szczególności poprzez budowę obwodnic i działania mające na celu uspokajanie ruchu;
3. Uwzględnienie inwestycji związanych z modernizacją linii kolejowych o znaczeniu lokalnym i ponadlokalnym;
4. Podjęcie działań mających na celu integrację różnych typów transportu ze szczególnym uwzględnieniem węzłów przesiadkowych;
5. Wzrost dostępności transportu publicznego;
6. Zwiększenie wykorzystywania transportu kombinowanego do przewozu towarów;
7. Rozwój sieci dróg i szlaków rowerowych oraz propagowanie roweru jako środka codziennej komunikacji.

Infrastruktura techniczna – tom I

Wnioski i rekomendacje

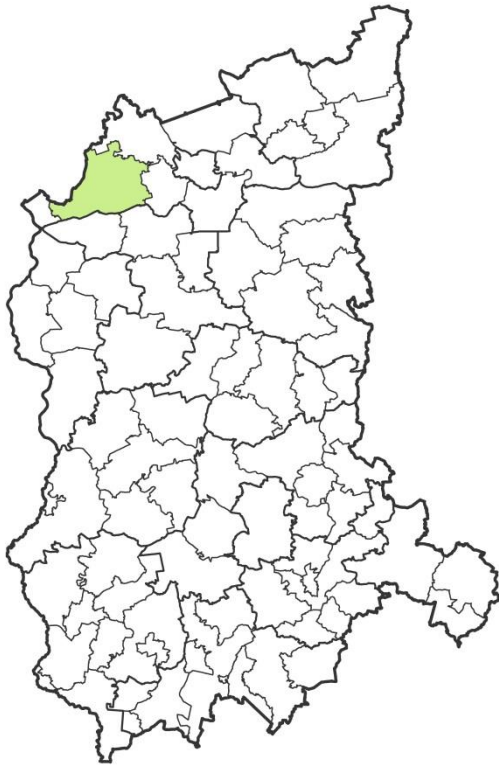
1. Uzbrojenie terenów inwestycyjnych w niezbędną infrastrukturę techniczną;
2. Rozbudowa infrastruktury wodociągowej i kanalizacyjnej;
3. Uwzględnienie nowych terenów przeznaczonych do zabudowy w zakresie rozbudowy sieci wodociągowej i kanalizacyjnej;
4. Podjęcie działań mających na celu poprawę efektywności energetycznej;
5. Zapewnienie bezpieczeństwa energetycznego poprzez budowę oraz modernizację sieci elektroenergetycznych i gazowych;
6. Rozwój społeczeństwa informacyjnego poprzez budowę oraz modernizację infrastruktury teleinformatycznej;
7. Upowszechnienie i promocja technologii informacyjnych;
8. Podjęcie działań mających na celu usunięcie azbestu i wyrobów zawierających azbest;
9. Wzrost wykorzystania OZE poprzez generację rozproszoną;
10. Wyznaczanie obszarów z dopuszczeniem lokalizacji instalacji wykorzystujących odnawialne źródła energii o mocy powyżej 100 kW.

Strefa obronności i bezpieczeństwa – tom I

Wnioski i rekomendacje

1. Utrzymanie, rozbudowa i integracja sieci zarządzania kryzysowego i ratownictwa.

Nazwa gminy	WITNICA
Typ jednostki samorządu terytorialnego	gmina miejsko-wiejska
Powiat	gorzowski
Powierzchnia	279 km²
Liczba mieszkańców	12 998



1. OBSZARY FUNKCJONALNE

Gmina Witnica należy do następujących obszarów funkcjonalnych:

- wiejskie obszary funkcjonalne wymagające wsparcia procesów rozwojowych;
- obszary narażone na niebezpieczeństwo powodzi w skali dorzeczy;
- obszary cenne przyrodniczo;
- obszary ochrony krajobrazów kulturowych;
- obszary ochrony i kształtowania zasobów wodnych;
- obszary ochrony strategicznych złóż kopalin;
- obszary o najniższym stopniu rozwoju i pogarszających się perspektywach rozwojowych;
- obszary o najniższym poziomie dostępu do dóbr i usług warunkujących możliwości rozwojowe;
- obszary przygraniczne (strefa II i III);
- Subregion G8;
- obszar Krainy Warty i Noteci (KOTURED).

2. INWESTYCJE CELU PUBLICZNEGO

W PZPW, zgodnie z art. 39 ust. 5 ustawy z dnia 27 marca 2003 r. o planowaniu i zagospodarowaniu przestrzennym (Dz. U. z 2017 r., poz. 1073 z późn. zm.), uwzględniono inwestycje celu publicznego o znaczeniu ponadlokalnym, ustalone w dokumentach przyjętych przez Sejm Rzeczypospolitej Polskiej, Radę Ministrów, właściwego ministra lub sejmik województwa. W granicach gminy Witnica znalazły się następujące inwestycje celu publicznego o znaczeniu ponadlokalnym:

Inwestycje celu publicznego o znaczeniu ponadlokalnym w zakresie systemu przyrodniczego – tom I

Nazwa inwestycji	Dokumenty źródłowe
<ol style="list-style-type: none"> 1. Osiągnięcie właściwego stanu ochrony lub jego poprawę w odniesieniu do typów siedlisk przyrodniczych i gatunków o znaczeniu priorytetowym występujących w obszarach Natura 2000, które wymagają ochrony czynnej 2. Poprawa lub osiągnięcie właściwego stanu ochrony w odniesieniu do pozostałych typów siedlisk przyrodniczych i gatunków występujących w obszarach Natura 2000 	<ul style="list-style-type: none"> • Program Operacyjny Infrastruktura i Środowisko 2014–2020 • Priorytetowe Ramy Działań dla sieci Natura 2000 na Wieloletni Program Finansowania UE w latach 2014–2020 • Program Operacyjny Infrastruktura i Środowisko 2014–2020 • Priorytetowe Ramy Działań dla sieci Natura 2000 na Wieloletni Program Finansowania UE w latach 2014–2020

Inwestycje celu publicznego o znaczeniu ponadlokalnym w zakresie społeczno-gospodarczym – tom I

1. *brak*

Inwestycje celu publicznego o znaczeniu ponadlokalnym w zakresie dziedzictwa kulturowego i turystyki – tom I

1. *brak*

Inwestycje celu publicznego o znaczeniu ponadlokalnym w zakresie komunikacji i transportu – tom I

Nazwa inwestycji	Dokumenty źródłowe
1. Rozbudowa skrzyżowania DW132 i DW131	<ul style="list-style-type: none"> Plan inwestycji priorytetowych planowanych do realizacji na drogach wojewódzkich w ramach RPO – Lubuskie 2020 – lista zadań rezerwowych Program Rozwoju Transportu Województwa Lubuskiego
2. Modernizacja DW131 Nowiny Wielkie – Krzeszyce	<ul style="list-style-type: none"> Plan inwestycji priorytetowych planowanych do realizacji na drogach wojewódzkich w ramach RPO – Lubuskie 2020 – lista zadań rezerwowych, zdiagnozowane potrzeby – zadania nie posiadające dokumentacji projektowej Kontrakt Terytorialny dla Województwa Lubuskiego – przedsięwzięcia warunkowe, których realizacja jest uzależniona między innymi od dostępności środków finansowych
3. Odbudowa budowli regulacyjnych i roboty regulacyjne na Warcie od km 0,0 (m. Kostrzyn n/Odrą) do km 68,2 (m. Santok) i na Noteci swobodnie płynącej (od km 176,2 do km 226,1) dla przywrócenia parametrów II klasy drogi wodnej – na terenie województwa lubuskiego	<ul style="list-style-type: none"> Strategia Rozwoju Transportu do 2020 roku (z perspektywą do 2030 roku) Program Rozwoju Transportu Województwa Lubuskiego
4. Modernizacja międzynarodowej drogi wodnej E70	<ul style="list-style-type: none"> Strategia Rozwoju Województwa Lubuskiego 2020

Inwestycje celu publicznego o znaczeniu ponadlokalnym w zakresie infrastruktury technicznej – tom I

Nazwa inwestycji	Dokumenty źródłowe
1. Planowana Linia napowietrzna WN-110 kV stanowiąca wyprowadzenie z proj. stacji SE Baczyna (BCN), poprzez wcięcie w linię WN-110 kV relacji SE Gorzów (GOR) – GPZ Witnica (WTC)	<ul style="list-style-type: none"> Plan rozwoju ENEA Operator Sp. z o.o. na lata 2014-2019 Plan rozwoju ENEA Operator Sp. z o.o. na lata 2017-2022
2. Linia napowietrzna WN-110 kV relacji: SE Gorzów (GOR) – słup nr 65 (XWT) w linii relacji GPZ Witnica (WTC) ÷ GPZ Dębno (DEB), planowana do modernizacji celem zwiększenia przepustowości: na odcinku SE Gorzów + słup nr 63 (XLU): 1 tor relacji SE Gorzów (GOR) – kier. GPZ Dębno (DEB), 2 tor relacji SE Gorzów (GOR) – GPZ Sulęcín (SUL); linia planowana do przebudowy do gabarytów linii dwutorowej na odcinku słup nr 63 (XLU) – słup nr 65	<ul style="list-style-type: none"> Plan rozwoju ENEA Operator Sp. z o.o. na lata 2014-2019 Plan rozwoju ENEA Operator Sp. z o.o. na lata 2017-2022
3. Planowana linia napowietrzna WN-110 kV relacji proj. stacja SE Baczyna (BCN) – GPZ Kostrzyn (KSN), linia planowana jako linia dwutorowa na odcinku na wysokości proj. stacji SE Baczyna (BCN) – słup nr 65 (XWT) w linii relacji: GPZ Witnica (WTC) ÷ GPZ Dębno (DEB)	<ul style="list-style-type: none"> Plan rozwoju ENEA Operator Sp. z o.o. na lata 2014-2019 Plan rozwoju ENEA Operator Sp. z o.o. na lata 2017-2022
4. 15. Linia napowietrzna WN-110 kV relacji: słup nr 65 (XWT) w linii relacji: GPZ Witnica (WTC) ÷ GPZ Dębno (DEB) w kier. GPZ Dębno (DEB), planowana do modernizacji celem zwiększenia jej przepustowości	<ul style="list-style-type: none"> Plan rozwoju ENEA Operator Sp. z o.o. na lata 2014-2019 Plan rozwoju ENEA Operator Sp. z o.o. na lata 2017-2022

<p>5. Budowa gazociągu wysokiego ciśnienia relacji Witnica – Gorzów Wlkp. o długości około 40 km oraz budowa sieci gazowej średniego ciśnienia w Kostrzynie nad Odrą o długości około 4,1 km</p>	<ul style="list-style-type: none"> • Program Operacyjny Infrastruktura i Środowisko 2014 – 2020 – Lista projektów strategicznych dla infrastruktury energetycznej, stanowiąca Project pipeline dla sektora energetyki w ramach Programu Operacyjnego Infrastruktura i Środowisko 2014 – 2020
<p>6. Budowa elektrociepłowni na biogaz w Witnicy</p>	<ul style="list-style-type: none"> • Strategia Energetyki Województwa Lubuskiego • Aktualizacja Wojewódzkiego Planu Gospodarki Odpadami wraz z Planem Inwestycyjnym w zakresie odpadów komunalnych

Investycje celu publicznego o znaczeniu ponadlokalnym w zakresie obronności i bezpieczeństwa – tom I

Nazwa inwestycji	Dokumenty źródłowe
<p>1. Odbudowa budowli regulacyjnych i roboty regulacyjne na Warcie od km 0,0 (m. Kostrzyn n/Odrą) do km 68,2 (m. Santok) i na Noteci swobodnie płynącej (od km 176,2 do km 226,1)</p> <p>2. Warniki–Witnica II – rozbudowa prawostronnego wału rz. Warty w km wału 16+900 do 11+900</p>	<ul style="list-style-type: none"> • Plan zarządzania ryzykiem powodziowym dla obszaru dorzecza Odry (2016)
<p>3. Kanał Oksza – odbudowa</p>	<ul style="list-style-type: none"> • Plan zarządzania ryzykiem powodziowym dla obszaru dorzecza Odry (2016) • Plan inwestycji planowanych do realizacji w zakresie melioracji wodnych podstawowych w ramach nowej perspektywy finansowej 2014–2020 • Regionalny Program Operacyjny – Lubuskie 2020 • Plan inwestycji planowanych do realizacji w zakresie melioracji wodnych podstawowych w ramach nowej perspektywy finansowej 2014–2020 Lubuski Zarząd Melioracji i Urządzeń Wodnych
<p>4. Zakup sprzętu do monitorowania obiektów ochrony przeciwpowodziowej województwa lubuskiego</p> <p>5. Ochrona/zwiększanie retencji leśnej w zlewni. Opracowanie szczegółowej analizy i projektu możliwości zwiększenia retencji leśnej w powiązaniu z Kompleksowym projektem adaptacji lasów i leśnictwa do zmian klimatu – mała retencja oraz przeciwdziałanie erozji wodnej na terenach nizinnych</p>	<ul style="list-style-type: none"> • Wieloletnia Prognoza Finansowa Województwa Lubuskiego na lata 2017–2029 • Plan zarządzania ryzykiem powodziowym dla obszaru dorzecza Odry (2016)
<p>6. Odtwarzanie retencji dolin rzek. Opracowanie programu możliwości i efektywności rozstawu lub likwidacji wałów przeciwpowodziowych w regionie wodnym</p>	<ul style="list-style-type: none"> • Plan zarządzania ryzykiem powodziowym dla obszaru dorzecza Odry (2016)
<p>7. Renaturyzacja koryt cieków i ich brzegów. Opracowanie szczegółowej koncepcji możliwości renaturyzacji dolin rzecznych w regionie wodnym</p>	<ul style="list-style-type: none"> • Plan zarządzania ryzykiem powodziowym dla obszaru dorzecza Odry (2016)
<p>8. Modernizacja konstrukcji istniejących budynków i budowa nowych o konstrukcjach odpornych na zalanie. Uszczelnianie budynków, stosowanie materiałów wodoodpornych. Trwałe zabezpieczenie terenu wokół budynków. Identyfikacja i sporządzenie wyceny działań modernizacyjnych wraz z opracowaniem programu dopłat dla właścicieli budynków przeznaczonych do umocnienia w obszarze zagrożenia powodzią o Q1%</p>	<ul style="list-style-type: none"> • Plan zarządzania ryzykiem powodziowym dla obszaru dorzecza Odry (2016)
<p>9. Modernizacja konstrukcji istniejących budynków i budowa nowych o konstrukcjach odpornych na zalanie. Uszczelnianie budynków, stosowanie materiałów wodoodpornych. Trwałe zabezpieczenie terenu wokół budynków. Wdrożenie i realizacja programu dopłat dla właścicieli budynków przeznaczonych do umocnienia w obszarze zagrożenia powodzią o Q1%</p>	<ul style="list-style-type: none"> • Plan zarządzania ryzykiem powodziowym dla obszaru dorzecza Odry (2016)

10. Wykup gruntów i budynków. Opracowanie programu wykupów i przesiedleń na terenach szczególnie zagrożonych powodzią	<ul style="list-style-type: none"> Plan zarządzania ryzykiem powodziowym dla obszaru dorzecza Odry (2016)
11. Budowa i usprawnienie lokalnych systemów ostrzegania przed powodzią. Wprowadzenie Elektronicznego Systemu Ostrzegania Powodziowego	<ul style="list-style-type: none"> Plan zarządzania ryzykiem powodziowym dla obszaru dorzecza Odry (2016)

3. POZOSTAŁE ZADANIA O ZNACZENIU PONADLOKALNYM

Część ustaleń w dokumentach przyjętych przez Sejm Rzeczypospolitej Polskiej, Radę Ministrów, właściwego ministra lub sejmik województwa nie stanowi inwestycji celu publicznego w rozumieniu ustawy z dnia 21 sierpnia 1997 r. o gospodarce nieruchomościami (Dz. U. z 2018 r. poz. 121). Zadania te są istotne dla rozwoju województwa lubuskiego oraz są zbieżne z zadaniami samorządu województwa wynikającymi z ustaleń ustawy z dnia 5 czerwca 1998 r. o samorządzie województwa (Dz. U. z 2017 r. poz. 2096 z późn. zm.). W gminie Witnica są to:

Zadania w zakresie systemu przyrodniczego – tom I

Nazwa zadania	Dokumenty źródłowe
1. Działania na rzecz zapewnienia korzyści ekosystemowych Natury 2000, w szczególności w kwestii łagodzenia skutków zmian klimatycznych oraz adaptacji do zmian klimatu	<ul style="list-style-type: none"> Program Operacyjny Infrastruktura i Środowisko 2014–2020 Priorytetowe Ramy Działań dla sieci Natura 2000 na Wieloletni Program Finansowania UE w latach 2014–2020
2. Działania na rzecz promocji zrównoważonej turystyki i zielonych miejsc pracy na terenach obszarów Natura 2000 oraz na rzecz promocji innowacyjnych rozwiązań związanych z siecią Natura 2000	<ul style="list-style-type: none"> Program Operacyjny Infrastruktura i Środowisko 2014–2020 Priorytetowe Ramy Działań dla sieci Natura 2000 na Wieloletni Program Finansowania UE w latach 2014–2020

Zadania w zakresie społeczno-gospodarczym – tom I

1. brak

Zadania w zakresie dziedzictwa kulturowego i turystyki – tom I

1. brak

Zadania w zakresie komunikacji i transportu – tom I

Nazwa zadania	Dokumenty źródłowe
1. Świadczenie usług publicznych w zakresie kolejowych przewozów pasażerskich – organizowanie i zarządzanie publicznym transportem zbiorowym	<ul style="list-style-type: none"> Wieloletnia Prognoza Finansowa Województwa Lubuskiego na lata 2017–2029
2. Stworzenie regionalnego planu rozwoju infrastruktury turystycznej dróg wodnych	<ul style="list-style-type: none"> Program Rozwoju Lubuskiej Turystyki do 2020 roku

Zadania w zakresie infrastruktury technicznej – tom I

Nazwa zadania	Dokumenty źródłowe
1. Rozbudowa sieci kanalizacyjnej w miejscowości Białcz	<ul style="list-style-type: none"> V Aktualizacja Krajowego Programu Oczyszczania Ścieków Komunalnych
2. Rozbudowa sieci kanalizacyjnej w miejscowości Pyrzany	<ul style="list-style-type: none"> V Aktualizacja Krajowego Programu Oczyszczania Ścieków Komunalnych
3. Rozbudowa sieci kanalizacyjnej w miejscowości Białczyk	<ul style="list-style-type: none"> V Aktualizacja Krajowego Programu Oczyszczania Ścieków Komunalnych

Zadania w zakresie obronności i bezpieczeństwa – tom I

1. brak

4. WNIOSKI I REKOMENDACJE Z PZPWL

Ustalenia PZPWL należy uwzględnić w gminnych opracowaniach planistycznych, szczególnie w studiach uwarunkowań i kierunków zagospodarowania przestrzennego gmin. Dla gminy Witnica sformułowano następujące wnioski i rekomendacje z PZPWL:

Strefa przyrodnicza – tom I

Wnioski i rekomendacje

1. Kształtowanie zagospodarowania terenów w obszarach chronionych w dostosowaniu do przedmiotu ochrony oraz zgodnie z przepisami w zakresie ochrony przyrody oraz dokumentami nadrzędnymi;
2. Zachowanie integralności obszarów węzłowych i zapewnienie drożności korytarzy wyznaczonych w ramach krajowej sieci ekologicznej, w tym odtworzenie drożności korytarzy ichtiologicznych; kształtowanie systemu przyrodniczego poszczególnych miast i gmin w sposób zapewniający ich spójność i powiązanie z krajową siecią ekologiczną;
3. Ochrona ekosystemów mających znaczenie dla zachowania bioróżnorodności, w tym ekosystemów wodnych, bagiennych, leśnych i łąkowych;
4. Ochrona obszarów wodno-błotnych, w tym w szczególności ostoi RAMSAR – Park Narodowy „Ujście Warty”;
5. Prowadzenie racjonalnego gospodarowania zasobami złóż kopalin oraz kompleksowego wykorzystania, w tym kopalin towarzyszących;
6. Zwiększanie retencji zlewni – realizacja obiektów małej retencji, poprawa stosunków wodnych na obszarach rolniczych, retencjonowanie wód opadowych;
 - Budowa zbiornika retencyjnego w m. Witnica;
7. Wspieranie działań skutkujących poprawą warunków aerosanitarnych;
8. Ograniczenie uciążliwości hałasowych poprzez stosowanie rozwiązań izolacyjnych, biologicznych i technicznych;
9. Poprawa i ochrona rolniczej przestrzeni produkcyjnej ze szczególnym uwzględnieniem gospodarki żywnościowej i wyspecjalizowanej produkcji rolnej;
10. Rozwój przetwórstwa opartego o zasoby leśne oraz doskonalenie integracji funkcjonalnej leśnictwa z przemysłem drzewnym.

Strefa społeczna – tom I

Wnioski i rekomendacje

1. Zwiększenie dostępności do usług medycznych, w tym usług specjalistycznych;
2. Zwiększenie dostępności do usług sportu i rekreacji;
3. Zapewnienie dostępności do placówek edukacyjnych na poziomie przedszkolnym i szkolnym;
4. Prowadzenie działań mających na celu wspieranie kształcenia zawodowego w oparciu o współpracę z sektorem gospodarki;
 - Utworzenie bazy szkolnictwa zawodowego w celu stworzenia warunków wykształcenia pracowników w zawodach niezbędnych do funkcjonowania strefy przemysłowej województwa;
5. Rewitalizacja obszarów zdegradowanych;
6. Kształtowanie wysokiej jakości przestrzeni publicznych;
7. Rozwój budownictwa mieszkaniowego o odpowiednim standardzie;
8. Rozwój spójnej struktury osadniczej w oparciu o powiązania funkcjonalno-przestrzenne;
9. Rozwój ośrodków usługowych.

Strefa kulturowa – tom I

Wnioski i rekomendacje

1. Zachowanie i ochrona obiektów zabytkowych;

- zespół pałacowo-parkowy w Dąbroszynie;
- zespół pałacowy w Sosnach;
- kościół w Dąbroszynie;
- browar w Witnicy;
- 2. Sporządzanie i realizacja lokalnych programów opieki nad zabytkami;
- 3. Objęcie obiektów zabytkowych właściwą ochroną w miejscowych planach zagospodarowania przestrzennego;
- 4. Wspieranie tworzenia parków kulturowych, ustanawiania pomników historii;
- 5. Zachowanie historycznie ukształtowanych układów urbanistycznych, ruralistycznych i przestrzennych;
- 6. Odpowiednie wyeksponowanie obiektów zabytkowych i walorów krajobrazowych, z zachowaniem cech tradycyjnego budownictwa;
- 7. Wykorzystanie walorów dziedzictwa kulturowego w celach turystycznych ze szczególnym uwzględnieniem szlaków kulturowych;
- 8. Zwiększenie dostępności wysokiej jakości oferty kulturalnej;
- Utworzenie ośrodka informacji turystycznej.

Strefa ekonomiczno-gospodarcza – tom I

Wnioski i rekomendacje

1. Rozwój stref ekonomicznych i gospodarczych oraz wspieranie powstawania i działalności parków naukowo-technologicznych i przemysłowych, centrów transferu technologii, ośrodków strefy B+R oraz inkubatorów przedsiębiorczości;
2. Rozwój i promocja klastrów odpowiadających lokalnej specyfice gospodarczej;
3. Uwzględnienie inwestycji związanych z rozwojem przemysłu wydobywczego;
4. Wspieranie inicjatyw służących zmniejszeniu bezrobocia i zwiększeniu aktywności zawodowej ludności;
5. Rozbudowa infrastruktury turystycznej i kreowanie spójnego wizerunku regionu oraz produktów turystycznych;
6. Poprawa i ochrona rolniczej przestrzeni produkcyjnej ze szczególnym uwzględnieniem gospodarki żywnościowej i wyspecjalizowanej produkcji rolnej;
7. Rozwój przetwórstwa opartego o zasoby leśne oraz doskonalenie integracji funkcjonalnej leśnictwa z przemysłem drzewnym.

Komunikacja i transport – tom I

Wnioski i rekomendacje

1. Poprawa drogowej dostępności komunikacyjnej w zakresie powiązań zewnętrznych i wewnętrznych, w tym budowa i modernizacja sieci dróg krajowych i wojewódzkich;
 - Budowa postulowanej drogi wraz z węzłem Marwice na drodze ekspresowej S3;
2. Poprawa bezpieczeństwa ruchu drogowego, w szczególności poprzez budowę obwodnic i działania mające na celu uspokajanie ruchu;
3. Uwzględnienie inwestycji związanych z modernizacją linii kolejowych o znaczeniu lokalnym i ponadlokalnym;
 - Elektryfikacja linii kolejowej nr 203 na odcinku Krzyż – Kostrzyn nad Odrą;
 - Rozbudowa dworca kolejowego w Witnicy o peron nr 2;
4. Podjęcie działań mających na celu integrację różnych typów transportu ze szczególnym uwzględnieniem węzłów przesiadkowych;
 - Utworzenie parkingów park&ride przy stacjach i przystankach kolejowych;
 - Budowa lądowiska dla helikopterów w Witnicy dla potrzeb Regionalnego Centrum Ratownictwa medycznego oraz dla potrzeb strefy przemysłowej;
5. Wzrost dostępności transportu publicznego;
6. Zwiększenie wykorzystywania transportu kombinowanego do przewozu towarów;
 - Utworzenie węzła intermodalnego na terenie dworca kolejowego w Witnicy;
7. Modernizacja infrastruktury związanej z obsługą transportu wodnego, zwiększenie wykorzystania dróg wodnych do przewozów towarów oraz w celach turystyczno-rekreacyjnych;

- Docelowe podniesienie żeglowności międzynarodowej drogi wodnej E70 do IV klasy żeglowności;
- Budowa przystani żeglugi śródlądowej;
- 8. Rozwój sieci dróg i szlaków rowerowych oraz propagowanie roweru jako środka codziennej komunikacji;
- Utworzenie szlaku rowerowego EuroVelo EV2;
- Utworzenie drogi rowerowej Kietz – Barlinek.

Infrastruktura techniczna – tom I

Wnioski i rekomendacje

1. Uzbrojenie terenów inwestycyjnych w niezbędną infrastrukturę techniczną;
 - Budowa infrastruktury w Witnickiej Strefie Przemysłowej II;
2. Zabezpieczenie rezerw terenowych pod infrastrukturę techniczną, w szczególności linie elektroenergetyczne wysokich i najwyższych napięć oraz gazociągi wysokiego ciśnienia;
3. Rozbudowa infrastruktury wodociągowej i kanalizacyjnej;
 - Budowa ponadgminnej sieci wodociągowej w m. Oksza, Kłopotowo Boguszyniec z włączeniem do istniejącej infrastruktury zlokalizowanej w powiecie sulcińskim, gm. Krzeszyce;
 - Stworzenie programu wsparcia budowy przydomowych oczyszczalni ścieków w obszarach nieskanalizowanych;
4. Uwzględnienie nowych terenów przeznaczonych do zabudowy w zakresie rozbudowy sieci wodociągowej i kanalizacyjnej;
5. Podjęcie działań mających na celu poprawę efektywności energetycznej;
 - Termomodernizacja budynków użyteczności publicznej i innych na terenie powiatu gorzowskiego;
6. Zapewnienie bezpieczeństwa energetycznego poprzez budowę oraz modernizację sieci elektroenergetycznych i gazowych;
 - Budowa linii WN 110 kV relacji proj. SE Baczyna – GPZ Kostrzyn;
 - Budowa gazociągu wysokiego ciśnienia relacji Witnica – Gorzów Wlkp.;
 - Gazyfikacja obszaru gminy Witnica;
7. Rozwój społeczeństwa informacyjnego poprzez budowę oraz modernizację infrastruktury teleinformatycznej;
8. Upowszechnienie i promocja technologii informacyjnych;
9. Podjęcie działań mających na celu usunięcie azbestu i wyrobów zawierających azbest;
 - Uporządkowanie (np. modernizacja i rozbudowa sieci punktów przeładunkowych, segregacji odpadów) systemu gospodarki odpadami;
10. Wzrost wykorzystania OZE poprzez generację rozproszoną;
 - Budowa farm fotowoltaicznych;
11. Wyznaczanie obszarów z dopuszczeniem lokalizacji instalacji wykorzystujących odnawialne źródła energii o mocy powyżej 100 kW.

Strefa obronności i bezpieczeństwa – tom I

Wnioski i rekomendacje

1. Utrzymanie, rozbudowa i integracja sieci zarządzania kryzysowego i ratownictwa;
2. Przeciwdziałanie zagrożeniu powodziowemu oraz uwzględnienie stref zagrożenia powodziowego.

Nazwa gminy	WSCHOWA
Typ jednostki samorządu terytorialnego	gmina miejsko-wiejska
Powiat	wschowski
Powierzchnia	197 km²
Liczba mieszkańców	21 496



1. OBSZARY FUNKCJONALNE

Gmina Wschowa należy do następujących obszarów funkcjonalnych:

- miejski obszar funkcjonalny ośrodka lokalnego Wschowa
- wiejskie obszary funkcjonalne wymagające wsparcia procesów rozwojowych;
- obszary narażone na niebezpieczeństwo powodzi w skali dorzeczy;
- obszary cenne przyrodniczo;
- obszary ochrony krajobrazów kulturowych;
- obszary ochrony i kształtowania zasobów wodnych;
- obszary ochrony strategicznych złóż kopalin;
- obszary o najniższym stopniu rozwoju i pogarszających się perspektywach rozwojowych;
- miasta i inne obszary tracące dotychczasowe funkcje społeczno-gospodarcze;
- obszary przygraniczne (strefa III);
- obszary o najniższej dostępności transportowej do ośrodków wojewódzkich.

2. INWESTYCJE CELU PUBLICZNEGO

W PZPW, zgodnie z art. 39 ust. 5 ustawy z dnia 27 marca 2003 r. o planowaniu i zagospodarowaniu przestrzennym (Dz. U. z 2017 r., poz. 1073 z późn. zm.), uwzględniono inwestycje celu publicznego o znaczeniu ponadlokalnym, ustalone w dokumentach przyjętych przez Sejm Rzeczypospolitej Polskiej, Radę Ministrów, właściwego ministra lub sejmik województwa. W granicach gminy Wschowa znalazły się następujące inwestycje celu publicznego o znaczeniu ponadlokalnym:

Inwestycje celu publicznego o znaczeniu ponadlokalnym w zakresie systemu przyrodniczego – tom I

Nazwa inwestycji	Dokumenty źródłowe
<ol style="list-style-type: none"> 1. Osiągnięcie właściwego stanu ochrony lub jego poprawę w odniesieniu do typów siedlisk przyrodniczych i gatunków o znaczeniu priorytetowym występujących w obszarach Natura 2000, które wymagają ochrony czynnej 2. Poprawa lub osiągnięcie właściwego stanu ochrony w odniesieniu do pozostałych typów siedlisk przyrodniczych i gatunków występujących w obszarach Natura 2000 	<ul style="list-style-type: none"> • Program Operacyjny Infrastruktura i Środowisko 2014–2020 • Priorytetowe Ramy Działań dla sieci Natura 2000 na Wieloletni Program Finansowania UE w latach 2014–2020 • Program Operacyjny Infrastruktura i Środowisko 2014–2020 • Priorytetowe Ramy Działań dla sieci Natura 2000 na Wieloletni Program Finansowania UE w latach 2014–2020

Inwestycje celu publicznego o znaczeniu ponadlokalnym w zakresie społeczno-gospodarczym – tom I

1. *Brak*

Inwestycje celu publicznego o znaczeniu ponadlokalnym w zakresie dziedzictwa kulturowego i turystyki – tom I

1. *brak*

Inwestycje celu publicznego o znaczeniu ponadlokalnym w zakresie komunikacji i transportu – tom I

Nazwa inwestycji	Dokumenty źródłowe
1. Modernizacja DK12 wraz z obwodnicami Wschowy, Szlichtyngowej i Szprotawy	<ul style="list-style-type: none"> • Kontrakt Terytorialny dla Województwa Lubuskiego – przedsięwzięcia warunkowe, których realizacja jest uzależniona między innymi od dostępności środków finansowych
2. DK12 – Wykonanie wygradzeń chodników w m. Wschowa	<ul style="list-style-type: none"> • Program Budowy Dróg Krajowych na lata 2014–2023 (z perspektywą do 2025 r.) – Program Likwidacji Miejsc Niebezpiecznych
3. Budowa ciągu pieszo-rowerowego w m. Dębowa Łęka	<ul style="list-style-type: none"> • Program Budowy Dróg Krajowych na lata 2014–2023 (z perspektywą do 2025 r.) – Program Likwidacji Miejsc Niebezpiecznych
4. Budowa chodnika w m. Wschowa	<ul style="list-style-type: none"> • Program Budowy Dróg Krajowych na lata 2014–2023 (z perspektywą do 2025 r.) – Program Likwidacji Miejsc Niebezpiecznych
5. Montaż aktywnych znaków D-6 w m. Wschowa	<ul style="list-style-type: none"> • Program Budowy Dróg Krajowych na lata 2014–2023 (z perspektywą do 2025 r.) – Program Likwidacji Miejsc Niebezpiecznych
6. Modernizacja DW278 na odc. Stare Strącze – Wschowa	<ul style="list-style-type: none"> • Plan inwestycji priorytetowych planowanych do realizacji na drogach wojewódzkich w ramach RPO – Lubuskie 2020 – lista podstawowa • Program Rozwoju Transportu Województwa Lubuskiego
7. Budowa obwodnicy m. Wschowy w ciągu DW278 i 305 – Etap II	<ul style="list-style-type: none"> • Plan inwestycji priorytetowych planowanych do realizacji na drogach wojewódzkich w ramach RPO – Lubuskie 2020 – lista zadań rezerwowych, obwodnice: lista warunkowa • Program Rozwoju Transportu Województwa Lubuskiego
8. Modernizacja DW305 na odc. Wschowa – granica województwa	<ul style="list-style-type: none"> • Plan inwestycji priorytetowych planowanych do realizacji na drogach wojewódzkich w ramach RPO – Lubuskie 2020 – lista zadań rezerwowych, zdiagnozowane potrzeby – zadania nie posiadające dokumentacji projektowej
9. Prace na liniach kolejowych nr 14, 815, 816 odcinek Ostrów Wlkp. – (Krotoszyn) – Leszno – Głogów wraz z elektryfikacją odcinka Krotoszyn – Głogów – na terenie województwa lubuskiego	<ul style="list-style-type: none"> • Kontrakt Terytorialny dla Województwa Lubuskiego • Strategia Rozwoju Transportu do 2020 roku (z perspektywą do 2030 roku) • Krajowy Program Kolejowy do 2023 roku – lista rezerwowa

Inwestycje celu publicznego o znaczeniu ponadlokalnym w zakresie infrastruktury technicznej – tom I

Nazwa inwestycji	Dokumenty źródłowe
1. Rozbudowa i modernizacja oczyszczalni	<ul style="list-style-type: none"> • V Aktualizacja Krajowego Programu Oczyszczania Ścieków Komunalnych

Inwestycje celu publicznego o znaczeniu ponadlokalnym w zakresie obronności i bezpieczeństwa – tom I

Nazwa inwestycji	Dokumenty źródłowe
<ol style="list-style-type: none"> 1. Zakup sprzętu do monitorowania obiektów ochrony przeciwpowodziowej województwa lubuskiego 2. Odtwarzanie retencji dolin rzek. Opracowanie programu możliwości i efektywności rozstawu lub likwidacji wałów przeciwpowodziowych w regionie wodnym 3. Renaturyzacja koryt cieków i ich brzegów. Opracowanie szczegółowej koncepcji możliwości renaturyzacji dolin rzecznych w regionie wodnym 4. Modernizacja konstrukcji istniejących budynków i budowa nowych o konstrukcjach odpornych na zalanie. Uszczelnianie budynków, stosowanie materiałów wodoodpornych. Trwałe zabezpieczenie terenu wokół budynków. Identyfikacja i sporządzanie wyceny działań modernizacyjnych wraz z opracowaniem programu dopłat dla właścicieli budynków przeznaczonych do umocnienia w obszarze zagrożenia powodzią o Q1% 5. Modernizacja konstrukcji istniejących budynków i budowa nowych o konstrukcjach odpornych na zalanie. Uszczelnianie budynków, stosowanie materiałów wodoodpornych. Trwałe zabezpieczenie terenu wokół budynków. Wdrożenie i realizacja programu dopłat dla właścicieli budynków przeznaczonych do umocnienia w obszarze zagrożenia powodzią o Q1% 	<ul style="list-style-type: none"> • Wieloletnia Prognoza Finansowa Województwa Lubuskiego na lata 2017–2029 • Plan zarządzania ryzykiem powodziowym dla obszaru dorzecza Odry (2016) • Plan zarządzania ryzykiem powodziowym dla obszaru dorzecza Odry (2016) • Plan zarządzania ryzykiem powodziowym dla obszaru dorzecza Odry (2016) • Plan zarządzania ryzykiem powodziowym dla obszaru dorzecza Odry (2016)

3. POZOSTAŁE ZADANIA O ZNACZENIU PONADLOKALNYM

Część ustaleń w dokumentach przyjętych przez Sejm Rzeczypospolitej Polskiej, Radę Ministrów, właściwego ministra lub sejmik województwa nie stanowi inwestycji celu publicznego w rozumieniu ustawy z dnia 21 sierpnia 1997 r. o gospodarce nieruchomościami (Dz. U. z 2018 r. poz. 121). Zadania te są istotne dla rozwoju województwa lubuskiego oraz są zbieżne z zadaniami samorządu województwa wynikającymi z ustaleń ustawy z dnia 5 czerwca 1998 r. o samorządzie województwa (Dz. U. z 2017 r. poz. 2096 z późn. zm.). W gminie Wschowa są to:

Zadania w zakresie systemu przyrodniczego – tom I

Nazwa zadania	Dokumenty źródłowe
<ol style="list-style-type: none"> 1. Działania na rzecz zapewnienia korzyści ekosystemowych Natury 2000, w szczególności w kwestii łagodzenia skutków zmian klimatycznych oraz adaptacji do zmian klimatu 2. Działania na rzecz promocji zrównoważonej turystyki i zielonych miejsc pracy na terenach obszarów Natura 2000 oraz na rzecz promocji innowacyjnych rozwiązań związanych z siecią Natura 2000 	<ul style="list-style-type: none"> • Program Operacyjny Infrastruktura i Środowisko 2014–2020 • Priorytetowe Ramy Działań dla sieci Natura 2000 na Wieloletni Program Finansowania UE w latach 2014–2020 • Program Operacyjny Infrastruktura i Środowisko 2014–2020 • Priorytetowe Ramy Działań dla sieci Natura 2000 na Wieloletni Program Finansowania UE w latach 2014–2020

Zadania w zakresie społeczno-gospodarczym – tom I

1. brak

Zadania w zakresie dziedzictwa kulturowego i turystyki – tom I

1. brak

Zadania w zakresie komunikacji i transportu – tom I

1. brak

Zadania w zakresie infrastruktury technicznej – tom I

Nazwa zadania	Dokumenty źródłowe
1. Budowa sieci kanalizacyjnej	<ul style="list-style-type: none">• V Aktualizacja Krajowego Programu Oczyszczania Ścieków Komunalnych

Zadania w zakresie obronności i bezpieczeństwa – tom I

1. brak

4. WNIOSKI I REKOMENDACJE Z PZPWL

Ustalenia PZPWL należy uwzględnić w gminnych opracowaniach planistycznych, szczególnie w studiach uwarunkowań i kierunków zagospodarowania przestrzennego gmin. Dla gminy Wschowa sformułowano następujące wnioski i rekomendacje z PZPWL:

Strefa przyrodnicza – tom I

Wnioski i rekomendacje

1. Kształtowanie zagospodarowania terenów w obszarach chronionych w dostosowaniu do przedmiotu ochrony oraz zgodnie z przepisami w zakresie ochrony przyrody oraz dokumentami nadrzędnymi;
2. Zachowanie integralności obszarów węzłowych i zapewnienie drożności korytarzy wyznaczonych w ramach krajowej sieci ekologicznej, w tym odtworzenie drożności korytarzy ichtiologicznych; kształtowanie systemu przyrodniczego poszczególnych miast i gmin w sposób zapewniający ich spójność i powiązanie z krajową siecią ekologiczną;
3. Ochrona ekosystemów mających znaczenie dla zachowania bioróżnorodności, w tym ekosystemów wodnych, bagiennych, leśnych i łąkowych;
4. Ochrona zasobów wód podziemnych GZWP zgodnie z warunkami określonymi dla ich obszarów ochronnych;
5. Zwiększanie retencji zlewni – realizacja obiektów małej retencji, poprawa stosunków wodnych na obszarach rolniczych, retencjonowanie wód opadowych;
6. Wspieranie działań skutkujących poprawą warunków aerosanitarnych;
7. Ograniczenie uciążliwości hałasowych poprzez stosowanie rozwiązań izolacyjnych, biologicznych i technicznych;
8. Poprawa i ochrona rolniczej przestrzeni produkcyjnej ze szczególnym uwzględnieniem gospodarki żywnościowej i wyspecjalizowanej produkcji rolnej;
9. Rozwój przetwórstwa opartego o zasoby leśne oraz doskonalenie integracji funkcjonalnej leśnictwa z przemysłem drzewnym.

Strefa społeczna – tom I

Wnioski i rekomendacje

1. Zwiększenie dostępności do usług medycznych, w tym usług specjalistycznych;
2. Zwiększenie dostępności do usług sportu i rekreacji;
3. Zapewnienie dostępności do placówek edukacyjnych na poziomie przedszkolnym i szkolnym;
4. Prowadzenie działań mających na celu wspieranie kształcenia zawodowego w oparciu o współpracę z sektorem gospodarki;

5. Rewitalizacja obszarów zdegradowanych;
6. Kształtowanie wysokiej jakości przestrzeni publicznych;
7. Rozwój budownictwa mieszkaniowego o odpowiednim standardzie;
8. Rozwój spójnej struktury osadniczej w oparciu o powiązania funkcjonalno-przestrzenne;
9. Rozwój ośrodków usługowych.

Strefa kulturowa – tom I

Wnioski i rekomendacje

1. Zachowanie i ochrona obiektów zabytkowych;
 - ratusz we Wschowie;
 - zespół poklasztorny franciszkanów we Wschowie;
 - kościół luterański „Kripplein Christi” we Wschowie;
 - kościół farny we Wschowie;
 - dawny cmentarz ewangelicki we Wschowie;
 - fortyfikacje we Wschowie;
2. Sporządzanie i realizacja lokalnych programów opieki nad zabytkami;
3. Objęcie obiektów zabytkowych właściwą ochroną w miejscowych planach zagospodarowania przestrzennego;
4. Wspieranie tworzenia parków kulturowych, ustanawiania pomników historii;
 - zespół urbanistyczny Wschowy;
5. Zachowanie historycznie ukształtowanych układów urbanistycznych, ruralistycznych i przestrzennych;
6. Odpowiednie wyeksponowanie obiektów zabytkowych i walorów krajobrazowych, z zachowaniem cech tradycyjnego budownictwa;
 - miejsce bitwy pod Wschową;
7. Wykorzystanie walorów dziedzictwa kulturowego w celach turystycznych ze szczególnym uwzględnieniem szlaków kulturowych;
8. Zwiększenie dostępności wysokiej jakości oferty kulturalnej;
 - Muzeum Ziemi Wschowskiej.

Strefa ekonomiczno-gospodarcza – tom I

Wnioski i rekomendacje

1. Rozwój i promocja klastrów odpowiadających lokalnej specyfice gospodarczej;
2. Wspieranie inicjatyw służących zmniejszeniu bezrobocia i zwiększeniu aktywności zawodowej ludności;
3. Rozbudowa infrastruktury turystycznej i kreowanie spójnego wizerunku regionu oraz produktów turystycznych;
4. Poprawa i ochrona rolniczej przestrzeni produkcyjnej ze szczególnym uwzględnieniem gospodarki żywnościowej i wyspecjalizowanej produkcji rolnej;
5. Rozwój przetwórstwa opartego o zasoby leśne oraz doskonalenie integracji funkcjonalnej leśnictwa z przemysłem drzewnym.

Komunikacja i transport – tom I

Wnioski i rekomendacje

1. Poprawa drogowej dostępności komunikacyjnej w zakresie powiązań zewnętrznych i wewnętrznych, w tym budowa i modernizacja sieci dróg krajowych i wojewódzkich;
2. Poprawa bezpieczeństwa ruchu drogowego, w szczególności poprzez budowę obwodnic i działania mające na celu uspokajanie ruchu;
3. Uwzględnienie inwestycji związanych z modernizacją linii kolejowych o znaczeniu lokalnym i ponadlokalnym;
4. Podjęcie działań mających na celu integrację różnych typów transportu ze szczególnym uwzględnieniem węzłów przesiadkowych;

- Wykształcenie węzła komunikacyjnego o znaczeniu lokalnym;
- 5. Wzrost dostępności transportu publicznego;
- Przywrócenie ruchu pasażerskiego na linii kolejowej nr 14 na odcinku Żagań – Głogów i Głogów – Leszno
- 6. Zwiększenie wykorzystywania transportu kombinowanego do przewozu towarów;
- 7. Rozwój sieci dróg i szlaków rowerowych oraz propagowanie roweru jako środka codziennej komunikacji.

Infrastruktura techniczna – tom I

Wnioski i rekomendacje

1. Uzbrojenie terenów inwestycyjnych w niezbędną infrastrukturę techniczną;
2. Rozbudowa infrastruktury wodociągowej i kanalizacyjnej;
3. Uwzględnienie nowych terenów przeznaczonych do zabudowy w zakresie rozbudowy sieci wodociągowej i kanalizacyjnej;
4. Podjęcie działań mających na celu poprawę efektywności energetycznej;
5. Zapewnienie bezpieczeństwa energetycznego poprzez budowę oraz modernizację sieci elektroenergetycznych i gazowych;
 - Budowa stacji red-pom I st. Q=6300 m³/h "Wschowa II";
 - Budowa gazociągu przyłączeniowego dla stacji red-pom I st. (Wschowa II);
 - Budowa gazociągów średniego ciśnienia we Wschowie;
6. Rozwój społeczeństwa informacyjnego poprzez budowę oraz modernizację infrastruktury teleinformatycznej;
7. Upowszechnienie i promocja technologii informacyjnych;
8. Podjęcie działań mających na celu usunięcie azbestu i wyrobów zawierających azbest;
9. Wzrost wykorzystania OZE poprzez generację rozproszoną;
10. Wyznaczanie obszarów z dopuszczeniem lokalizacji instalacji wykorzystujących odnawialne źródła energii o mocy powyżej 100 kW.

Strefa obronności i bezpieczeństwa – tom I

Wnioski i rekomendacje

1. Utrzymanie, rozbudowa i integracja sieci zarządzania kryzysowego i ratownictwa;
2. Przeciwdziałanie zagrożeniu powodziowemu oraz uwzględnienie stref zagrożenia powodziowego.

Nazwa gminy	WYMIARKI
Typ jednostki samorządu terytorialnego	gmina wiejska
Powiat	żagański
Powierzchnia	63 km ²
Liczba mieszkańców	2 334



1. OBSZARY FUNKCJONALNE

Gmina Wymiarki należy do następujących obszarów funkcjonalnych:

- wiejskie obszary funkcjonalne wymagające wsparcia procesów rozwojowych;
- obszary cenne przyrodniczo;
- obszary ochrony i kształtowania zasobów wodnych;
- obszary ochrony strategicznych złóż kopalin;
- obszary o najniższym stopniu rozwoju i pogarszających się perspektywach rozwojowych;
- miasta i inne obszary tracące dotychczasowe funkcje społeczno-gospodarcze;
- obszary przygraniczne (strefa II i III);
- obszary o najniższej dostępności transportowej do ośrodków wojewódzkich.

2. INWESTYCJE CELU PUBLICZNEGO

W PZPW, zgodnie z art. 39 ust. 5 ustawy z dnia 27 marca 2003 r. o planowaniu i zagospodarowaniu przestrzennym (Dz. U. z 2017 r., poz. 1073 z późn. zm.), uwzględniono inwestycje celu publicznego o znaczeniu ponadlokalnym, ustalone w dokumentach przyjętych przez Sejm Rzeczypospolitej Polskiej, Radę Ministrów, właściwego ministra lub sejmik województwa. W granicach gminy Wymiarki znalazły się następujące inwestycje celu publicznego o znaczeniu ponadlokalnym:

Inwestycje celu publicznego o znaczeniu ponadlokalnym w zakresie systemu przyrodniczego – tom I

Nazwa inwestycji	Dokumenty źródłowe
<ol style="list-style-type: none"> 1. Osiągnięcie właściwego stanu ochrony lub jego poprawę w odniesieniu do typów siedlisk przyrodniczych i gatunków o znaczeniu priorytetowym występujących w obszarach Natura 2000, które wymagają ochrony czynnej 2. Poprawa lub osiągnięcie właściwego stanu ochrony w odniesieniu do pozostałych typów siedlisk przyrodniczych i gatunków występujących w obszarach Natura 2000 	<ul style="list-style-type: none"> • Program Operacyjny Infrastruktura i Środowisko 2014–2020 • Priorytetowe Ramy Działań dla sieci Natura 2000 na Wieloletni Program Finansowania UE w latach 2014–2020 • Program Operacyjny Infrastruktura i Środowisko 2014–2020 • Priorytetowe Ramy Działań dla sieci Natura 2000 na Wieloletni Program Finansowania UE w latach 2014–2020

Inwestycje celu publicznego o znaczeniu ponadlokalnym w zakresie społeczno-gospodarczym – tom I

1. brak

Inwestycje celu publicznego o znaczeniu ponadlokalnym w zakresie dziedzictwa kulturowego i turystyki – tom I

1. brak

Inwestycje celu publicznego o znaczeniu ponadlokalnym w zakresie komunikacji i transportu – tom I

Nazwa inwestycji	Dokumenty źródłowe
1. Budowa autostrady A18 Olszyna – Golnice (przebudowa jezdni południowej)	<ul style="list-style-type: none"> • Program Budowy Dróg Krajowych na lata 2014-2023 (z perspektywą do 2025 r.) • Kontrakt Terytorialny dla Województwa Lubuskiego – przedsięwzięcia warunkowe, których realizacja jest uzależniona między innymi od dostępności środków finansowych • Strategia Rozwoju Transportu do 2020 roku (z perspektywą do 2030 roku) • Strategia Rozwoju Województwa Lubuskiego 2020

Inwestycje celu publicznego o znaczeniu ponadlokalnym w zakresie infrastruktury technicznej – tom I

1. brak

Inwestycje celu publicznego o znaczeniu ponadlokalnym w zakresie obronności i bezpieczeństwa – tom I

Nazwa inwestycji	Dokumenty źródłowe
1. Renaturyzacja koryt cieków i ich brzegów. Opracowanie szczegółowej koncepcji możliwości renaturyzacji dolin rzecznych w regionie wodnym	<ul style="list-style-type: none"> • Plan zarządzania ryzykiem powodziowym dla obszaru dorzecza Odry (2016)

3. POZOSTAŁE ZADANIA O ZNACZENIU PONADLOKALNYM

Część ustaleń w dokumentach przyjętych przez Sejm Rzeczypospolitej Polskiej, Radę Ministrów, właściwego ministra lub sejmik województwa nie stanowi inwestycji celu publicznego w rozumieniu ustawy z dnia 21 sierpnia 1997 r. o gospodarce nieruchomościami (Dz. U. z 2018 r. poz. 121). Zadania te są istotne dla rozwoju województwa lubuskiego oraz są zbieżne z zadaniami samorządu województwa wynikającymi z ustaleń ustawy z dnia 5 czerwca 1998 r. o samorządzie województwa (Dz. U. z 2017 r. poz. 2096 z późn. zm.). W gminie Wymiarki są to:

Zadania w zakresie systemu przyrodniczego – tom I

Nazwa zadania	Dokumenty źródłowe
1. Działania na rzecz zapewnienia korzyści ekosystemowych Natury 2000, w szczególności w kwestii łagodzenia skutków zmian klimatycznych oraz adaptacji do zmian klimatu	<ul style="list-style-type: none"> • Program Operacyjny Infrastruktura i Środowisko 2014–2020 • Priorytetowe Ramy Działań dla sieci Natura 2000 na Wieloletni Program Finansowania UE w latach 2014–2020
2. Działania na rzecz promocji zrównoważonej turystyki i zielonych miejsc pracy na terenach obszarów Natura 2000 oraz na rzecz promocji innowacyjnych rozwiązań związanych z siecią Natura 2000	<ul style="list-style-type: none"> • Program Operacyjny Infrastruktura i Środowisko 2014–2020 • Priorytetowe Ramy Działań dla sieci Natura 2000 na Wieloletni Program Finansowania UE w latach 2014–2020

Zadania w zakresie społeczno-gospodarczym – tom I

1. brak

Zadania w zakresie dziedzictwa kulturowego i turystyki – tom I

1. brak

Zadania w zakresie komunikacji i transportu – tom I

1. brak

Zadania w zakresie infrastruktury technicznej – tom I

1. brak

Zadania w zakresie obronności i bezpieczeństwa – tom I

1. brak

4. WNIOSKI I REKOMENDACJE Z PZPWL

Ustalenia PZPWL należy uwzględnić w gminnych opracowaniach planistycznych, szczególnie w studiach uwarunkowań i kierunków zagospodarowania przestrzennego gmin. Dla gminy Wymiarki sformułowano następujące wnioski i rekomendacje z PZPWL:

Strefa przyrodnicza – tom I

Wnioski i rekomendacje

1. Kształtowanie zagospodarowania terenów w obszarach chronionych w dostosowaniu do przedmiotu ochrony oraz zgodnie z przepisami w zakresie ochrony przyrody oraz dokumentami nadrzędnymi;
2. Zachowanie integralności obszarów węzłowych i zapewnienie drożności korytarzy wyznaczonych w ramach krajowej sieci ekologicznej, w tym odtworzenie drożności korytarzy ichtiologicznych; kształtowanie systemu przyrodniczego poszczególnych miast i gmin w sposób zapewniający ich spójność i powiązanie z krajową siecią ekologiczną;
3. Ochrona ekosystemów mających znaczenie dla zachowania bioróżnorodności, w tym ekosystemów wodnych, bagiennych, leśnych i łąkowych;
4. Prowadzenie racjonalnego gospodarowania zasobami złóż kopalin oraz kompleksowego wykorzystania, w tym kopalin towarzyszących;
5. Ochrona zasobów wód podziemnych GZWP zgodnie z warunkami określonymi dla ich obszarów ochronnych;
6. Zwiększanie retencji zlewni – realizacja obiektów małej retencji, poprawa stosunków wodnych na obszarach rolniczych, retencjonowanie wód opadowych;
7. Wspieranie działań skutkujących poprawą warunków aerosanitarnych;
8. Ograniczenie uciążliwości hałasowych poprzez stosowanie rozwiązań izolacyjnych, biologicznych i technicznych;
9. Poprawa i ochrona rolniczej przestrzeni produkcyjnej ze szczególnym uwzględnieniem gospodarki żywnościowej i wyspecjalizowanej produkcji rolnej;
10. Rozwój przetwórstwa opartego o zasoby leśne oraz doskonalenie integracji funkcjonalnej leśnictwa z przemysłem drzewnym.

Strefa społeczna – tom I

Wnioski i rekomendacje

1. Zwiększenie dostępności do usług medycznych, w tym usług specjalistycznych;

2. Zwiększenie dostępności do usług sportu i rekreacji;
3. Zapewnienie dostępności do placówek edukacyjnych na poziomie przedszkolnym i szkolnym;
4. Prowadzenie działań mających na celu wspieranie kształcenia zawodowego w oparciu o współpracę z sektorem gospodarki;
5. Rewitalizacja obszarów zdegradowanych;
6. Kształtowanie wysokiej jakości przestrzeni publicznych;
7. Rozwój budownictwa mieszkaniowego o odpowiednim standardzie;
8. Rozwój spójnej struktury osadniczej w oparciu o powiązania funkcjonalno-przestrzenne;
9. Rozwój ośrodków usługowych.

Strefa kulturowa – tom I

Wnioski i rekomendacje

1. Zachowanie i ochrona obiektów zabytkowych;
 - huta szkła;
2. Sporządzanie i realizacja lokalnych programów opieki nad zabytkami;
3. Objęcie obiektów zabytkowych właściwą ochroną w miejscowych planach zagospodarowania przestrzennego;
4. Wspieranie tworzenia parków kulturowych, ustanawiania pomników historii;
5. Zachowanie historycznie ukształtowanych układów urbanistycznych, ruralistycznych i przestrzennych;
6. Odpowiednie wyeksponowanie obiektów zabytkowych i walorów krajobrazowych, z zachowaniem cech tradycyjnego budownictwa;
7. Wykorzystanie walorów dziedzictwa kulturowego w celach turystycznych ze szczególnym uwzględnieniem szlaków kulturowych;
8. Zwiększenie dostępności wysokiej jakości oferty kulturalnej.

Strefa ekonomiczno-gospodarcza – tom I

Wnioski i rekomendacje

1. Rozwój i promocja klastrow odpowiadających lokalnej specyfice gospodarczej;
2. Uwzględnienie inwestycji związanych z rozwojem przemysłu wydobywczego;
3. Wspieranie inicjatyw służących zmniejszeniu bezrobocia i zwiększeniu aktywności zawodowej ludności;
4. Rozbudowa infrastruktury turystycznej i kreowanie spójnego wizerunku regionu oraz produktów turystycznych;
5. Poprawa i ochrona rolniczej przestrzeni produkcyjnej ze szczególnym uwzględnieniem gospodarki żywnościowej i wyspecjalizowanej produkcji rolnej;
6. Rozwój przetwórstwa opartego o zasoby leśne oraz doskonalenie integracji funkcjonalnej leśnictwa z przemysłem drzewnym.

Komunikacja i transport – tom I

Wnioski i rekomendacje

1. Poprawa drogowej dostępności komunikacyjnej w zakresie powiązań zewnętrznych i wewnętrznych, w tym budowa i modernizacja sieci dróg krajowych i wojewódzkich ze szczególnym uwzględnieniem sieci TEN-T;
2. Poprawa bezpieczeństwa ruchu drogowego, w szczególności poprzez budowę obwodnic i działania mające na celu uspokojenie ruchu;
3. Uwzględnienie inwestycji związanych z modernizacją linii kolejowych o znaczeniu lokalnym i ponadlokalnym;
 - Odbudowa linii kolejowej nr 380 na odcinku Jankowa Żagańska – Przewóz;
4. Podjęcie działań mających na celu integrację różnych typów transportu ze szczególnym uwzględnieniem węzłów przesiadkowych;
5. Wzrost dostępności transportu publicznego;
6. Zwiększenie wykorzystywania transportu kombinowanego do przewozu towarów;
7. Rozwój sieci dróg i szlaków rowerowych oraz propagowanie roweru jako środka codziennej komunikacji.

Infrastruktura techniczna – tom I

Wnioski i rekomendacje

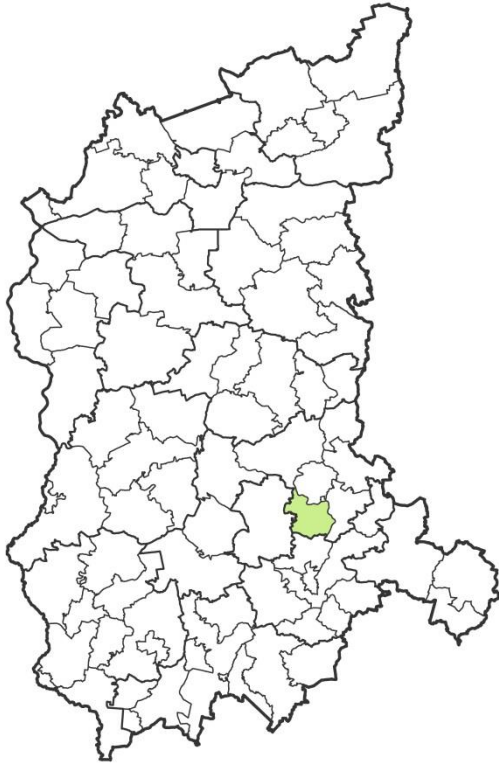
1. Uzbrojenie terenów inwestycyjnych w niezbędną infrastrukturę techniczną;
2. Rozbudowa infrastruktury wodociągowej i kanalizacyjnej;
3. Uwzględnienie nowych terenów przeznaczonych do zabudowy w zakresie rozbudowy sieci wodociągowej i kanalizacyjnej;
4. Podjęcie działań mających na celu poprawę efektywności energetycznej;
5. Zapewnienie bezpieczeństwa energetycznego poprzez budowę oraz modernizację sieci elektroenergetycznych i gazowych;
6. Rozwój społeczeństwa informacyjnego poprzez budowę oraz modernizację infrastruktury teleinformatycznej;
7. Upowszechnienie i promocja technologii informacyjnych;
8. Podjęcie działań mających na celu usunięcie azbestu i wyrobów zawierających azbest;
9. Wzrost wykorzystania OZE poprzez generację rozproszoną;
10. Wyznaczanie obszarów z dopuszczeniem lokalizacji instalacji wykorzystujących odnawialne źródła energii o mocy powyżej 100 kW.

Strefa obronności i bezpieczeństwa – tom I

Wnioski i rekomendacje

1. Utrzymanie, rozbudowa i integracja sieci zarządzania kryzysowego i ratownictwa.

Nazwa gminy	ZABÓR
Typ jednostki samorządu terytorialnego	gmina miejsko-wiejska
Powiat	zielonogórski
Powierzchnia	93 km²
Liczba mieszkańców	4 135



1. OBSZARY FUNKCJONALNE

Gmina Zabór należy do następujących obszarów funkcjonalnych:

- miejski obszar funkcjonalny ośrodka wojewódzkiego Zielona Góra;
- wiejskie obszary funkcjonalne uczestniczące w procesach rozwojowych;
- obszary narażone na niebezpieczeństwo powodzi w skali dorzeczy;
- obszary cenne przyrodniczo;
- obszary ochrony krajobrazów kulturowych;
- obszary ochrony i kształtowania zasobów wodnych;
- obszary ochrony strategicznych złóż kopalin;
- obszary przygraniczne (strefa II i III).

2. INWESTYCJE CELU PUBLICZNEGO

W PZPW, zgodnie z art. 39 ust. 5 ustawy z dnia 27 marca 2003 r. o planowaniu i zagospodarowaniu przestrzennym (Dz. U. z 2017 r., poz. 1073 z późn. zm.), uwzględniono inwestycje celu publicznego o znaczeniu ponadlokalnym, ustalone w dokumentach przyjętych przez Sejm Rzeczypospolitej Polskiej, Radę Ministrów, właściwego ministra lub sejmik województwa. W granicach gminy Zabór znalazły się następujące inwestycje celu publicznego o znaczeniu ponadlokalnym:

Inwestycje celu publicznego o znaczeniu ponadlokalnym w zakresie systemu przyrodniczego – tom I i III

Nazwa inwestycji	Dokumenty źródłowe
1. Osiągnięcie właściwego stanu ochrony lub jego poprawę w odniesieniu do typów siedlisk przyrodniczych i gatunków o znaczeniu priorytetowym występujących w obszarach Natura 2000, które wymagają ochrony czynnej	<ul style="list-style-type: none"> • Program Operacyjny Infrastruktura i Środowisko 2014–2020 • Priorytetowe Ramy Działań dla sieci Natura 2000 na Wieloletni Program Finansowania UE w latach 2014–2020
2. Poprawa lub osiągnięcie właściwego stanu ochrony w odniesieniu do pozostałych typów siedlisk przyrodniczych i gatunków występujących w obszarach Natura 2000	<ul style="list-style-type: none"> • Program Operacyjny Infrastruktura i Środowisko 2014–2020 • Priorytetowe Ramy Działań dla sieci Natura 2000 na Wieloletni Program Finansowania UE w latach 2014–2020

Inwestycje celu publicznego o znaczeniu ponadlokalnym w zakresie społeczno-gospodarczym – tom I i III

1. brak

Inwestycje celu publicznego o znaczeniu ponadlokalnym w zakresie dziedzictwa kulturowego i turystyki – tom I i III

Nazwa inwestycji

1. Inwestycje w infrastrukturę obszarów zdegradowanych zgodnie z Gminnymi Programami Rewitalizacji
2. Rozbudowa, modernizacja obiektów użytkowanych na cele działalności kulturalnej, wyposażenie obiektów w sprzęt niezbędny do prowadzenia działalności, organizacja i wyposażenie punktów informacyjnych, w tym w odpowiednie systemy informatyczne

Dokumenty źródłowe

- Strategia ZIT miejskiego obszaru funkcjonalnego Zielona Góra
- Strategia ZIT miejskiego obszaru funkcjonalnego Zielona Góra

Inwestycje celu publicznego o znaczeniu ponadlokalnym w zakresie komunikacji i transportu – tom I i III

Nazwa inwestycji

1. Budowa mostu przez rzekę Odrę wraz z budową nowego przebiegu DW282 – ETAP I
2. Budowa mostu przez rzekę Odrę wraz z budową nowego przebiegu DW282 – ETAP II
3. Budowa obwodnicy m. Droszków w ciągu DW282
4. Remont i modernizacja zabudowy regulacyjnej Odry swobodnie płynącej – odbudowa i modernizacja zabudowy regulacyjnej – w celu przystosowania odcinka Odry od Małczyc do ujścia Nysy Łużyckiej do III klasy drogi wodnej – na terenie województwa lubuskiego
5. Budowa infrastruktury postojowo-cumowniczej na Odrze dolnej i granicznej oraz nowe oznakowanie szlaku żeglugowego

Dokumenty źródłowe

- Kontrakt Terytorialny dla Województwa Lubuskiego – przedsięwzięcia warunkowe, których realizacja jest uzależniona między innymi od dostępności środków finansowych
- Plan inwestycji priorytetowych planowanych do realizacji na drogach wojewódzkich w ramach RPO – Lubuskie 2020 – lista podstawowa
- Strategia Rozwoju Województwa Lubuskiego 2020
- Program Rozwoju Transportu Województwa Lubuskiego
- Kontrakt Terytorialny dla Województwa Lubuskiego – przedsięwzięcia warunkowe, których realizacja jest uzależniona między innymi od dostępności środków finansowych
- Plan inwestycji priorytetowych planowanych do realizacji na drogach wojewódzkich w ramach RPO – Lubuskie 2020 – lista podstawowa
- Strategia Rozwoju Województwa Lubuskiego 2020
- Program Rozwoju Transportu Województwa Lubuskiego
- Plan inwestycji priorytetowych planowanych do realizacji na drogach wojewódzkich w ramach RPO – Lubuskie 2020 – lista zadań rezerwowych, obwodnice: lista warunkowa
- Program Rozwoju Transportu Województwa Lubuskiego
- Kontrakt Terytorialny dla Województwa Lubuskiego
- Strategia Rozwoju Transportu do 2020 roku (z perspektywą do 2030 roku)
- Program Rozwoju Transportu Województwa Lubuskiego
- Strategia Rozwoju Transportu do 2020 roku (z perspektywą do 2030 roku)
- Program Rozwoju Transportu Województwa Lubuskiego
- Plan zarządzania ryzykiem powodziowym dla obszaru dorzecza Odry (2016)

WNIOSKI I REKOMENDACJE Z PLANU ZAGOSPODAROWANIA PRZESTRZENNEGO WOJEWÓDZTWA LUBUSKIEGO
KARTY GMIN

6. Przystosowanie Odrzańskiej Drogi Wodnej do parametrów klasy Va	<ul style="list-style-type: none"> • Założenia do planów rozwoju śródlądowych dróg wodnych w Polsce na lata 2016-2020 z perspektywą do roku 2030 • Strategia Rozwoju Województwa Lubuskiego 2020 • Strategia Rozwoju Polski Zachodniej 2020 • Strategia ZIT miejskiego obszaru funkcjonalnego Zielonej Góry
7. Modernizacja Odrzańskiej Drogi Wodnej E30	
8. Stworzenie niskoemisyjnego systemu komunikacji publicznej na obszarze funkcjonalnym Zielonej Góry w oparciu o pojazdy elektryczne	

Inwestycje celu publicznego o znaczeniu ponadlokalnym w zakresie infrastruktury technicznej – tom I i III

Nazwa inwestycji	Dokumenty źródłowe
1. Termomodernizacja obiektów publicznych i komunalnych mieszkaniowych	<ul style="list-style-type: none"> • Strategia ZIT miejskiego obszaru funkcjonalnego Zielonej Góry

Inwestycje celu publicznego o znaczeniu ponadlokalnym w zakresie obronności i bezpieczeństwa – tom I i III

Nazwa inwestycji	Dokumenty źródłowe
1. Regulacja Odry na odcinku od Brzegu Dolnego do ujścia Nysy Łużyckiej	<ul style="list-style-type: none"> • Plan gospodarowania wodami na obszarze dorzecza Odry (2016) • Regionalny Program Operacyjny – Lubuskie 2020 • Plan inwestycji planowanych do realizacji w zakresie melioracji wodnych podstawowych w ramach nowej perspektywy finansowej 2014–2020 • Regionalny Program Operacyjny – Lubuskie 2020 • Plan inwestycji planowanych do realizacji w zakresie melioracji wodnych podstawowych w ramach nowej perspektywy finansowej 2014–2020 • Wieloletnia Prognoza Finansowa Województwa Lubuskiego na lata 2017–2029 • Plan zarządzania ryzykiem powodziowym dla obszaru dorzecza Odry (2016) • Plan zarządzania ryzykiem powodziowym dla obszaru dorzecza Odry (2016) • Plan zarządzania ryzykiem powodziowym dla obszaru dorzecza Odry (2016)
2. Tarnawa – odbudowa przepompowni	
3. Miłsko – odbudowa przepompowni	
4. Zakup sprzętu do monitorowania obiektów ochrony przeciwpowodziowej województwa lubuskiego	
5. Odtwarzanie retencji dolin rzek. Opracowanie programu możliwości i efektywności rozstawu lub likwidacji wałów przeciwpowodziowych w regionie wodnym	
6. Renaturyzacja koryt cieków i ich brzegów. Opracowanie szczegółowej koncepcji możliwości renaturyzacji dolin rzecznych w regionie wodnym	
7. Modernizacja konstrukcji istniejących budynków i budowa nowych o konstrukcjach odpornych na zalanie. Uszczelnianie budynków, stosowanie materiałów wodoodpornych. Trwałe zabezpieczenie terenu wokół budynków. Identyfikacja i sporządzanie wyceny działań modernizacyjnych wraz z opracowaniem programu dopłat dla właścicieli budynków przeznaczonych do umocnienia w obszarze zagrożenia powodzią o Q1%	
8. Modernizacja konstrukcji istniejących budynków i budowa nowych o konstrukcjach odpornych na zalanie. Uszczelnianie budynków, stosowanie materiałów wodoodpornych. Trwałe zabezpieczenie terenu wokół budynków. Wdrożenie i realizacja programu dopłat dla właścicieli budynków przeznaczonych do umocnienia w obszarze zagrożenia powodzią o Q1%	

3. POZOSTAŁE ZADANIA O ZNACZENIU PONADLOKALNYM

Część ustaleń w dokumentach przyjętych przez Sejm Rzeczypospolitej Polskiej, Radę Ministrów, właściwego ministra lub sejmik województwa nie stanowi inwestycji celu publicznego w rozumieniu ustawy z dnia 21 sierpnia 1997 r. o gospodarce nieruchomościami (Dz. U. z 2018 r. poz. 121). Zadania te są istotne dla rozwoju województwa lubuskiego oraz są zbieżne z zadaniami samorządu województwa wynikającymi z ustaleń ustawy z dnia 5 czerwca 1998 r. o samorządzie województwa (Dz. U. z 2017 r. poz. 2096 z późn. zm.). W gminie Zabór są to:

Zadania w zakresie systemu przyrodniczego – tom I i III

Nazwa zadania	Dokumenty źródłowe
1. Działania na rzecz zapewnienia korzyści ekosystemowych Natury 2000, w szczególności w kwestii łagodzenia skutków zmian klimatycznych oraz adaptacji do zmian klimatu	<ul style="list-style-type: none"> Program Operacyjny Infrastruktura i Środowisko 2014–2020 Priorytetowe Ramy Działań dla sieci Natura 2000 na Wieloletni Program Finansowania UE w latach 2014–2020
2. Działania na rzecz promocji zrównoważonej turystyki i zielonych miejsc pracy na terenach obszarów Natura 2000 oraz na rzecz promocji innowacyjnych rozwiązań związanych z siecią Natura 2000	<ul style="list-style-type: none"> Program Operacyjny Infrastruktura i Środowisko 2014–2020 Priorytetowe Ramy Działań dla sieci Natura 2000 na Wieloletni Program Finansowania UE w latach 2014–2020

Zadania w zakresie społeczno-gospodarczym – tom I i III

Nazwa zadania	Dokumenty źródłowe
1. Rozwój Lubuskiego Szlaku Wina i Miodu	<ul style="list-style-type: none"> Strategia Rozwoju Województwa Lubuskiego 2020 Program Rozwoju Bazy Sportowej Województwa Lubuskiego Na Lata 2016–2018 Kierunki rozwoju lecznictwa w zakresie opieki nad matką i dzieckiem w województwie lubuskim
2. Budowa budynku szatni piłkarskiej wraz z urządzeniami technicznymi oraz pozostałą niezbędną infrastrukturą techniczną w Zaborze	
3. Dostosowanie istniejącej infrastruktury budynku Centrum Leczenia Dzieci i Młodzieży w Zaborze do aktualnych potrzeb, mających wpływ na poprawę jakości leczenia	

Zadania w zakresie dziedzictwa kulturowego i turystyki – tom I i III

Nazwa zadania	Dokumenty źródłowe
1. Rozwój Lubuskiego Szlaku Wina i Miodu	<ul style="list-style-type: none"> Strategia Rozwoju Województwa Lubuskiego 2020

Zadania w zakresie komunikacji i transportu – tom I i III

Nazwa zadania	Dokumenty źródłowe
1. Stworzenie regionalnego planu rozwoju infrastruktury turystycznej dróg wodnych	<ul style="list-style-type: none"> Program Rozwoju Lubuskiej Turystyki do 2020 roku

Zadania w zakresie infrastruktury technicznej – tom I i III

1. brak

Zadania w zakresie obronności i bezpieczeństwa – tom I i III

1. brak

4. WNIOSKI I REKOMENDACJE Z PZPWL

Ustalenia PZPWL należy uwzględnić w gminnych opracowaniach planistycznych, szczególnie w studiach uwarunkowań i kierunków zagospodarowania przestrzennego gmin. Dla gminy Zabór sformułowano następujące wnioski i rekomendacje z PZPWL:

Strefa przyrodnicza – tom I i III

Wnioski i rekomendacje

1. Kształtowanie zagospodarowania terenów w obszarach chronionych w dostosowaniu do przedmiotu ochrony oraz zgodnie z przepisami w zakresie ochrony przyrody oraz dokumentami nadrzędnymi;
2. Zachowanie integralności obszarów węzłowych i zapewnienie drożności korytarzy wyznaczonych w ramach krajowej sieci ekologicznej, w tym odtworzenie drożności korytarzy ichtiologicznych; kształtowanie systemu przyrodniczego poszczególnych miast i gmin w sposób zapewniający ich spójność i powiązanie z krajową siecią ekologiczną;
3. Ochrona ekosystemów mających znaczenie dla zachowania bioróżnorodności, w tym ekosystemów wodnych, bagiennych, leśnych i łąkowych;
4. Ochrona zasobów wód podziemnych GZWP zgodnie z warunkami określonymi dla ich obszarów ochronnych;
5. Zwiększanie retencji zlewni – realizacja obiektów małej retencji, poprawa stosunków wodnych na obszarach rolniczych, retencjonowanie wód opadowych;
6. Wspieranie działań skutkujących poprawą warunków aerasanitarnych;
7. Ograniczenie uciążliwości hałasowych poprzez stosowanie rozwiązań izolacyjnych, biologicznych i technicznych;
8. Poprawa i ochrona rolniczej przestrzeni produkcyjnej ze szczególnym uwzględnieniem gospodarki żywnościowej i wyspecjalizowanej produkcji rolnej;
9. Rozwój przetwórstwa opartego o zasoby leśne oraz doskonalenie integracji funkcjonalnej leśnictwa z przemysłem drzewnym.

Strefa społeczna – tom I i III

Wnioski i rekomendacje

1. Zwiększenie dostępności do usług medycznych, w tym usług specjalistycznych;
2. Zwiększenie dostępności do usług sportu i rekreacji;
3. Zapewnienie dostępności do placówek edukacyjnych na poziomie przedszkolnym i szkolnym;
4. Prowadzenie działań mających na celu wspieranie kształcenia zawodowego w oparciu o współpracę z sektorem gospodarki;
5. Rewitalizacja obszarów zdegradowanych;
6. Kształtowanie wysokiej jakości przestrzeni publicznych;
7. Rozwój budownictwa mieszkaniowego o odpowiednim standardzie;
8. Rozwój spójnej struktury osadniczej w oparciu o powiązania funkcjonalno-przestrzenne;
9. Rozwój ośrodków usługowych;
10. Zrównoważony rozwój miejskich obszarów funkcjonalnych.

Strefa kulturowa – tom I i III

Wnioski i rekomendacje

1. Zachowanie i ochrona obiektów zabytkowych;
 - zespół pałacowo-parkowy w Zaborze;
 - zespół pałacowy w Przytoku;
 - Pozycje Środkowej Odry;
2. Sporządzanie i realizacja lokalnych programów opieki nad zabytkami;
3. Objęcie obiektów zabytkowych właściwą ochroną w miejscowych planach zagospodarowania przestrzennego;
4. Wspieranie tworzenia parków kulturowych, ustanawiania pomników historii;
5. Zachowanie historycznie ukształtowanych układów urbanistycznych, ruralistycznych i przestrzennych;
 - park pałacowy w Zaborze;

6. Odpowiednie wyeksponowanie obiektów zabytkowych i walorów krajobrazowych, z zachowaniem cech tradycyjnego budownictwa;
7. Wykorzystanie walorów dziedzictwa kulturowego w celach turystycznych ze szczególnym uwzględnieniem szlaków kulturowych;
8. Zwiększenie dostępności wysokiej jakości oferty kulturalnej.

Strefa ekonomiczno-gospodarcza – tom I i III

Wnioski i rekomendacje

1. Rozwój i promocja klastrów odpowiadających lokalnej specyfice gospodarczej;
2. Wspieranie inicjatyw służących zmniejszeniu bezrobocia i zwiększeniu aktywności zawodowej ludności;
3. Rozbudowa infrastruktury turystycznej i kreowanie spójnego wizerunku regionu oraz produktów turystycznych;
4. Poprawa i ochrona rolniczej przestrzeni produkcyjnej ze szczególnym uwzględnieniem gospodarki żywnościowej i wyspecjalizowanej produkcji rolnej;
5. Rozwój przetwórstwa opartego o zasoby leśne oraz doskonalenie integracji funkcjonalnej leśnictwa z przemysłem drzewnym.

Komunikacja i transport – tom I i III

Wnioski i rekomendacje

1. Poprawa drogowej dostępności komunikacyjnej w zakresie powiązań zewnętrznych i wewnętrznych, w tym budowa i modernizacja sieci dróg krajowych i wojewódzkich ze szczególnym uwzględnieniem sieci TEN-T;
2. Poprawa bezpieczeństwa ruchu drogowego, w szczególności poprzez budowę obwodnic i działania mające na celu uspokajanie ruchu;
3. Podjęcie działań mających na celu integrację różnych typów transportu ze szczególnym uwzględnieniem węzłów przesiadkowych;
4. Wzrost dostępności transportu publicznego;
5. Modernizacja infrastruktury związanej z obsługą transportu wodnego, zwiększenie wykorzystania dróg wodnych do przewozów towarów oraz w celach turystyczno-rekreacyjnych;
 - Docelowe podniesienie żeglowności międzynarodowej drogi wodnej E30 do Va klasy żeglowności;
 - Budowa przystani żeglugi śródlądowej – Milsko, Tarnawa;
6. Rozwój sieci dróg i szlaków rowerowych oraz propagowanie roweru jako środka codziennej komunikacji;
 - Utworzenie Odrzańskiej Drogi Rowerowej.

Infrastruktura techniczna – tom I i III

Wnioski i rekomendacje

1. Uzbrojenie terenów inwestycyjnych w niezbędną infrastrukturę techniczną;
2. Rozbudowa infrastruktury wodociągowej i kanalizacyjnej;
3. Uwzględnienie nowych terenów przeznaczonych do zabudowy w zakresie rozbudowy sieci wodociągowej i kanalizacyjnej;
4. Podjęcie działań mających na celu poprawę efektywności energetycznej;
5. Zapewnienie bezpieczeństwa energetycznego poprzez budowę oraz modernizację sieci elektroenergetycznych i gazowych;
6. Rozwój społeczeństwa informacyjnego poprzez budowę oraz modernizację infrastruktury teleinformatycznej;
7. Upowszechnienie i promocja technologii informacyjnych;

8. Podjęcie działań mających na celu usunięcie azbestu i wyrobów zawierających azbest;
9. Wzrost wykorzystania OZE poprzez generację rozproszoną;
10. Wyznaczanie obszarów z dopuszczeniem lokalizacji instalacji wykorzystujących odnawialne źródła energii o mocy powyżej 100 kW.

Strefa obronności i bezpieczeństwa – tom I i III

Wnioski i rekomendacje

1. Utrzymanie, rozbudowa i integracja sieci zarządzania kryzysowego i ratownictwa;
2. Przeciwdziałanie zagrożeniu powodziowemu oraz uwzględnienie stref zagrożenia powodziowego.

Nazwa gminy	ZBĄSZYNEK
Typ jednostki samorządu terytorialnego	gmina miejsko-wiejska
Powiat	świebodziński
Powierzchnia	94 km²
Liczba mieszkańców	8 360



1. OBSZARY FUNKCJONALNE

Gmina Zbąszynek należy do następujących obszarów funkcjonalnych:

- wiejskie obszary funkcjonalne wymagające wsparcia procesów rozwojowych;
- obszary ochrony gleb dla celów produkcji rolnej;
- obszary narażone na niebezpieczeństwo powodzi w skali dorzeczy;
- obszary cenne przyrodniczo;
- obszary ochrony krajobrazów kulturowych;
- obszary ochrony i kształtowania zasobów wodnych;
- obszary ochrony strategicznych złóż kopalin;
- obszary o najniższym poziomie dostępu do dóbr i usług warunkujących możliwości rozwojowe;
- obszary przygraniczne (strefa III).

2. INWESTYCJE CELU PUBLICZNEGO

W PZPWL, zgodnie z art. 39 ust. 5 ustawy z dnia 27 marca 2003 r. o planowaniu i zagospodarowaniu przestrzennym (Dz. U. z 2017 r., poz. 1073 z późn. zm.), uwzględniono inwestycje celu publicznego o znaczeniu ponadlokalnym, ustalone w dokumentach przyjętych przez Sejm Rzeczypospolitej Polskiej, Radę Ministrów, właściwego ministra lub sejmik województwa. W granicach gminy Zbąszynek znalazły się następujące inwestycje celu publicznego o znaczeniu ponadlokalnym:

Inwestycje celu publicznego o znaczeniu ponadlokalnym w zakresie systemu przyrodniczego – tom I

Nazwa inwestycji	Dokumenty źródłowe
<ol style="list-style-type: none"> 1. Osiągnięcie właściwego stanu ochrony lub jego poprawę w odniesieniu do typów siedlisk przyrodniczych i gatunków o znaczeniu priorytetowym występujących w obszarach Natura 2000, które wymagają ochrony czynnej 2. Poprawa lub osiągnięcie właściwego stanu ochrony w odniesieniu do pozostałych typów siedlisk przyrodniczych i gatunków występujących w obszarach Natura 2000 	<ul style="list-style-type: none"> • Program Operacyjny Infrastruktura i Środowisko 2014–2020 • Priorytetowe Ramy Działań dla sieci Natura 2000 na Wieloletni Program Finansowania UE w latach 2014–2020 • Program Operacyjny Infrastruktura i Środowisko 2014–2020 • Priorytetowe Ramy Działań dla sieci Natura 2000 na Wieloletni Program Finansowania UE w latach 2014–2020

Inwestycje celu publicznego o znaczeniu ponadlokalnym w zakresie społeczno-gospodarczym – tom I

1. brak

Inwestycje celu publicznego o znaczeniu ponadlokalnym w zakresie dziedzictwa kulturowego i turystyki – tom I

1. brak

Inwestycje celu publicznego o znaczeniu ponadlokalnym w zakresie komunikacji i transportu – tom I

Nazwa inwestycji	Dokumenty źródłowe
1. Budowa obwodnicy Kosieczyna i Chlastawy – dojazd do węzłów na autostradzie A-2 w Trzcielu oraz Nowym Tomysłu	<ul style="list-style-type: none"> Plan inwestycji priorytetowych planowanych do realizacji na drogach wojewódzkich w ramach RPO – Lubuskie 2020 – obwodnice, lista podstawowa Program Rozwoju Transportu Województwa Lubuskiego
2. Modernizacja linii kolejowej nr 358 Zbąszynek – Gubin na odcinku Zbąszynek – Czerwieńsk – II etap	<ul style="list-style-type: none"> Krajowy Program Kolejowy do 2023 roku – lista podstawowa Program Rozwoju Transportu Województwa Lubuskiego

Inwestycje celu publicznego o znaczeniu ponadlokalnym w zakresie infrastruktury technicznej – tom I

Nazwa inwestycji	Dokumenty źródłowe
1. Linia napowietrzna WN-110 kV relacji: GPZ Świebodzin Międzyrzeczka (SBM) ÷ GPZ Zbąszynek (ZBS), planowana do modernizacji	<ul style="list-style-type: none"> Plan rozwoju ENEA Operator Sp. z o.o. na lata 2014-2019
2. Stacja GPZ Zbąszynek (ZBS), planowana modernizacja stacji celem poprawy niezawodności pracy sieci oraz umożliwienia przyłączenia kolejnych podmiotów do sieci	<ul style="list-style-type: none"> Plan rozwoju ENEA Operator Sp. z o.o. na lata 2014-2019 Plan rozwoju ENEA Operator Sp. z o.o. na lata 2017-2022
3. Planowana budowa linii napowietrznej WN-110 kV relacji: GPZ Zbąszynek (ZBS) ÷ GPZ Babimost (BBI)	<ul style="list-style-type: none"> Plan rozwoju ENEA Operator Sp. z o.o. na lata 2014-2019
4. Modernizacja z rozbudową oczyszczalni ścieków w Zbąszynku	<ul style="list-style-type: none"> V Aktualizacja Krajowego Programu Oczyszczania Ścieków Komunalnych

Inwestycje celu publicznego o znaczeniu ponadlokalnym w zakresie obronności i bezpieczeństwa – tom I

Nazwa inwestycji	Dokumenty źródłowe
1. Odbudowa Gnilej Obry w Kręcku – etap I	<ul style="list-style-type: none"> MasterPlan dla obszaru dorzecza Odry Plan gospodarowania wodami na obszarze dorzecza Odry (2016)
2. Zakup sprzętu do monitorowania obiektów ochrony przeciwpowodziowej województwa lubuskiego	<ul style="list-style-type: none"> Wieloletnia Prognoza Finansowa Województwa Lubuskiego na lata 2017–2029
3. Ochrona/zwiększanie retencji leśnej w zlewni. Opracowanie szczegółowej analizy i projektu możliwości zwiększenia retencji leśnej w powiązaniu z Kompleksowym projektem adaptacji lasów i leśnictwa do zmian klimatu – mała retencja oraz przeciwdziałanie erozji wodnej na terenach nizinnych	<ul style="list-style-type: none"> Plan zarządzania ryzykiem powodziowym dla obszaru dorzecza Odry (2016)
4. Odtwarzanie retencji dolin rzek. Opracowanie programu możliwości i efektywności rozstawu lub likwidacji wałów przeciwpowodziowych w regionie wodnym	<ul style="list-style-type: none"> Plan zarządzania ryzykiem powodziowym dla obszaru dorzecza Odry (2016)
5. Renaturyzacja koryt cieków i ich brzegów. Opracowanie szczegółowej koncepcji możliwości renaturyzacji dolin rzecznych w regionie wodnym	<ul style="list-style-type: none"> Plan zarządzania ryzykiem powodziowym dla obszaru dorzecza Odry (2016)

<p>6. Modernizacja konstrukcji istniejących budynków i budowa nowych o konstrukcjach odpornych na zalanie. Uszczelnianie budynków, stosowanie materiałów wodoodpornych. Trwałe zabezpieczenie terenu wokół budynków. Identyfikacja i sporządzenie wyceny działań modernizacyjnych wraz z opracowaniem programu dopłat dla właścicieli budynków przeznaczonych do umocnienia w obszarze zagrożenia powodzią o Q1%</p>	<ul style="list-style-type: none"> Plan zarządzania ryzykiem powodziowym dla obszaru dorzecza Odry (2016)
<p>7. Modernizacja konstrukcji istniejących budynków i budowa nowych o konstrukcjach odpornych na zalanie. Uszczelnianie budynków, stosowanie materiałów wodoodpornych. Trwałe zabezpieczenie terenu wokół budynków. Wdrożenie i realizacja programu dopłat dla właścicieli budynków przeznaczonych do umocnienia w obszarze zagrożenia powodzią o Q1%</p>	<ul style="list-style-type: none"> Plan zarządzania ryzykiem powodziowym dla obszaru dorzecza Odry (2016)
<p>8. Wykup gruntów i budynków. Opracowanie programu wykupów i przesiedleń na terenach szczególnie zagrożonych powodzią</p>	<ul style="list-style-type: none"> Plan zarządzania ryzykiem powodziowym dla obszaru dorzecza Odry (2016)
<p>9. Budowa i usprawnienie lokalnych systemów ostrzegania przed powodzią. Wprowadzenie Elektronicznego Systemu Ostrzegania Powodziowego</p>	<ul style="list-style-type: none"> Plan zarządzania ryzykiem powodziowym dla obszaru dorzecza Odry (2016)

3. POZOSTAŁE ZADANIA O ZNACZENIU PONADLOKALNYM

Część ustaleń w dokumentach przyjętych przez Sejm Rzeczypospolitej Polskiej, Radę Ministrów, właściwego ministra lub sejmik województwa nie stanowi inwestycji celu publicznego w rozumieniu ustawy z dnia 21 sierpnia 1997 r. o gospodarce nieruchomościami (Dz. U. z 2018 r. poz. 121). Zadania te są istotne dla rozwoju województwa lubuskiego oraz są zbieżne z zadaniami samorządu województwa wynikającymi z ustaleń ustawy z dnia 5 czerwca 1998 r. o samorządzie województwa (Dz. U. z 2017 r. poz. 2096 z późn. zm.). W gminie Zbąszynek są to:

Zadania w zakresie systemu przyrodniczego – tom I

Nazwa zadania	Dokumenty źródłowe
<p>1. Działania na rzecz zapewnienia korzyści ekosystemowych Natury 2000, w szczególności w kwestii łagodzenia skutków zmian klimatycznych oraz adaptacji do zmian klimatu</p>	<ul style="list-style-type: none"> Program Operacyjny Infrastruktura i Środowisko 2014–2020 Priorytetowe Ramy Działań dla sieci Natura 2000 na Wieloletni Program Finansowania UE w latach 2014–2020
<p>2. Działania na rzecz promocji zrównoważonej turystyki i zielonych miejsc pracy na terenach obszarów Natura 2000 oraz na rzecz promocji innowacyjnych rozwiązań związanych z siecią Natura 2000</p>	<ul style="list-style-type: none"> Program Operacyjny Infrastruktura i Środowisko 2014–2020 Priorytetowe Ramy Działań dla sieci Natura 2000 na Wieloletni Program Finansowania UE w latach 2014–2020

Zadania w zakresie społeczno-gospodarczym – tom I

1. brak

Zadania w zakresie dziedzictwa kulturowego i turystyki – tom I

1. brak

Zadania w zakresie komunikacji i transportu – tom I

Nazwa zadania

- Świadczenie usług publicznych w zakresie kolejowych przewozów pasażerskich – organizowanie i zarządzanie publicznym transportem zbiorowym

Dokumenty źródłowe

- Wieloletnia Prognoza Finansowa Województwa Lubuskiego na lata 2017–2029

Zadania w zakresie infrastruktury technicznej – tom I

- brak*

Zadania w zakresie obronności i bezpieczeństwa – tom I

- brak*

4. WNIOSKI I REKOMENDACJE Z PZPWL

Ustalenia PZPWL należy uwzględnić w gminnych opracowaniach planistycznych, szczególnie w studiach uwarunkowań i kierunków zagospodarowania przestrzennego gmin. Dla gminy Zbąszynek sformułowano następujące wnioski i rekomendacje z PZPWL:

Strefa przyrodnicza – tom I

Wnioski i rekomendacje

- Kształtowanie zagospodarowania terenów w obszarach chronionych w dostosowaniu do przedmiotu ochrony oraz zgodnie z przepisami w zakresie ochrony przyrody oraz dokumentami nadrzędnymi;
- Zachowanie integralności obszarów węzłowych i zapewnienie drożności korytarzy wyznaczonych w ramach krajowej sieci ekologicznej, w tym odtworzenie drożności korytarzy ichtiologicznych; kształtowanie systemu przyrodniczego poszczególnych miast i gmin w sposób zapewniający ich spójność i powiązanie z krajową siecią ekologiczną;
- Ochrona ekosystemów mających znaczenie dla zachowania bioróżnorodności, w tym ekosystemów wodnych, bagiennych, leśnych i łąkowych;
- Ochrona gleb wysokich klas bonitacyjnych przed zmianą na cele nierolnicze;
- Zwiększanie retencji zlewni – realizacja obiektów małej retencji, poprawa stosunków wodnych na obszarach rolniczych, retencionowanie wód opadowych;
- Wspieranie działań skutkujących poprawą warunków aerosanitarnych;
- Ograniczenie uciążliwości hałasowych poprzez stosowanie rozwiązań izolacyjnych, biologicznych i technicznych;
- Poprawa i ochrona rolniczej przestrzeni produkcyjnej ze szczególnym uwzględnieniem gospodarki żywnościowej i wyspecjalizowanej produkcji rolnej;
- Rozwój przetwórstwa opartego o zasoby leśne oraz doskonalenie integracji funkcjonalnej leśnictwa z przemysłem drzewnym.

Strefa społeczna – tom I

Wnioski i rekomendacje

- Zwiększenie dostępności do usług medycznych, w tym usług specjalistycznych;
- Zwiększenie dostępności do usług sportu i rekreacji;
- Zapewnienie dostępności do placówek edukacyjnych na poziomie przedszkolnym i szkolnym;
- Prowadzenie działań mających na celu wspieranie kształcenia zawodowego w oparciu o współpracę z sektorem gospodarki;
- Rewitalizacja obszarów zdegradowanych;
- Kształtowanie wysokiej jakości przestrzeni publicznych;
- Rozwój budownictwa mieszkaniowego o odpowiednim standardzie;

8. Rozwój spójnej struktury osadniczej w oparciu o powiązania funkcjonalno-przestrzenne;
9. Rozwój ośrodków usługowych.

Strefa kulturowa – tom I

Wnioski i rekomendacje

1. Zachowanie i ochrona obiektów zabytkowych;
 - kościół Karla Friedricha Schinkla w Rogozińcu;
2. Sporządzanie i realizacja lokalnych programów opieki nad zabytkami;
3. Objęcie obiektów zabytkowych właściwą ochroną w miejscowych planach zagospodarowania przestrzennego;
4. Wspieranie tworzenia parków kulturowych, ustanawiania pomników historii;
 - grupa kościołów drewnianych w Chlastawie i Kosieczynie;
5. Zachowanie historycznie ukształtowanych układów urbanistycznych, ruralistycznych i przestrzennych;
6. Odpowiednie wyeksponowanie obiektów zabytkowych i walorów krajobrazowych, z zachowaniem cech tradycyjnego budownictwa;
7. Wykorzystanie walorów dziedzictwa kulturowego w celach turystycznych ze szczególnym uwzględnieniem szlaków kulturowych;
8. Zwiększenie dostępności wysokiej jakości oferty kulturalnej.

Strefa ekonomiczno-gospodarcza – tom I

Wnioski i rekomendacje

1. Rozwój i promocja klastrów odpowiadających lokalnej specyfice gospodarczej;
2. Wspieranie inicjatyw służących zmniejszeniu bezrobocia i zwiększeniu aktywności zawodowej ludności;
3. Rozbudowa infrastruktury turystycznej i kreowanie spójnego wizerunku regionu oraz produktów turystycznych;
4. Poprawa i ochrona rolniczej przestrzeni produkcyjnej ze szczególnym uwzględnieniem gospodarki żywnościowej i wyspecjalizowanej produkcji rolnej;
5. Rozwój przetwórstwa opartego o zasoby leśne oraz doskonalenie integracji funkcjonalnej leśnictwa z przemysłem drzewnym;
6. Rozwój funkcji usługowych o szczególnym znaczeniu gospodarczym.

Komunikacja i transport – tom I

Wnioski i rekomendacje

1. Poprawa drogowej dostępności komunikacyjnej w zakresie powiązań zewnętrznych i wewnętrznych, w tym budowa i modernizacja sieci dróg krajowych i wojewódzkich ze szczególnym uwzględnieniem sieci TEN-T;
2. Poprawa bezpieczeństwa ruchu drogowego, w szczególności poprzez budowę obwodnic i działania mające na celu uspokajanie ruchu;
3. Uwzględnienie inwestycji związanych z modernizacją linii kolejowych o znaczeniu lokalnym i ponadlokalnym;
4. Podjęcie działań mających na celu integrację różnych typów transportu ze szczególnym uwzględnieniem węzłów przesiadkowych;
 - Wykształcenie węzła komunikacyjnego o znaczeniu regionalnym;
5. Wzrost dostępności transportu publicznego;
6. Zwiększenie wykorzystywania transportu kombinowanego do przewozu towarów;
 - Utworzenie intermodalnego terminalu przeładunkowego w Zbąszynku;
7. Rozwój sieci dróg i szlaków rowerowych oraz propagowanie roweru jako środka codziennej komunikacji.

Infrastruktura techniczna – tom I

Wnioski i rekomendacje

1. Uzbrojenie terenów inwestycyjnych w niezbędną infrastrukturę techniczną;
2. Zabezpieczenie rezerw terenowych pod infrastrukturę techniczną, w szczególności linie elektroenergetyczne

wysokich i najwyższych napięć oraz gazociągi wysokiego ciśnienia;

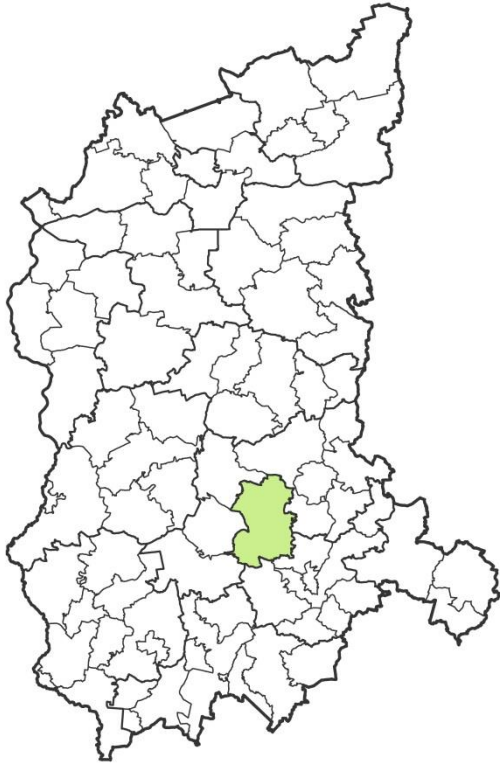
3. Rozbudowa infrastruktury wodociągowej i kanalizacyjnej;
4. Uwzględnienie nowych terenów przeznaczonych do zabudowy w zakresie rozbudowy sieci wodociągowej i kanalizacyjnej;
5. Podjęcie działań mających na celu poprawę efektywności energetycznej;
6. Zapewnienie bezpieczeństwa energetycznego poprzez budowę oraz modernizację sieci elektroenergetycznych i gazowych;
7. Rozwój społeczeństwa informacyjnego poprzez budowę oraz modernizację infrastruktury teleinformatycznej;
8. Upowszechnienie i promocja technologii informacyjnych;
9. Podjęcie działań mających na celu usunięcie azbestu i wyrobów zawierających azbest;
10. Wzrost wykorzystania OZE poprzez generację rozproszoną;
11. Wyznaczenie obszarów z dopuszczeniem lokalizacji instalacji wykorzystujących odnawialne źródła energii o mocy powyżej 100 kW.

Strefa obronności i bezpieczeństwa – tom I

Wnioski i rekomendacje

1. Utrzymanie, rozbudowa i integracja sieci zarządzania kryzysowego i ratownictwa;
2. Przeciwdziałanie zagrożeniu powodziowemu oraz uwzględnienie stref zagrożenia powodziowego.

Nazwa gminy	ZIELONA GÓRA
Typ jednostki samorządu terytorialnego	miasto na prawach powiatu
Powiat	miasto na prawach powiatu
Powierzchnia	277 km²
Liczba mieszkańców	139 330



1. OBSZARY FUNKCJONALNE

Miasto Zielona Góra należy do następujących obszarów funkcjonalnych:

- miejski obszar funkcjonalny ośrodka wojewódzkiego Zielona Góra – rdzeń;
- tereny zamknięte;
- obszary narażone na niebezpieczeństwo powodzi w skali dorzeczy;
- obszary cenne przyrodniczo;
- obszary ochrony krajobrazów kulturowych;
- obszary ochrony i kształtowania zasobów wodnych;
- obszary ochrony strategicznych złóż kopalin;
- miasta i inne obszary tracące dotychczasowe funkcje społeczno-gospodarcze;
- obszary przygraniczne (strefa II i III).

2. INWESTYCJE CELU PUBLICZNEGO

W PZPW, zgodnie z art. 39 ust. 5 ustawy z dnia 27 marca 2003 r. o planowaniu i zagospodarowaniu przestrzennym (Dz. U. z 2017 r., poz. 1073 z późn. zm.), uwzględniono inwestycje celu publicznego o znaczeniu ponadlokalnym, ustalone w dokumentach przyjętych przez Sejm Rzeczypospolitej Polskiej, Radę Ministrów, właściwego ministra lub sejmik województwa. W granicach miasta Zielona Góra znalazły się następujące inwestycje celu publicznego o znaczeniu ponadlokalnym:

Inwestycje celu publicznego o znaczeniu ponadlokalnym w zakresie systemu przyrodniczego – tom I i III

Nazwa inwestycji	Dokumenty źródłowe
1. Osiągnięcie właściwego stanu ochrony lub jego poprawę w odniesieniu do typów siedlisk przyrodniczych i gatunków o znaczeniu priorytetowym występujących w obszarach Natura 2000, które wymagają ochrony czynnej	<ul style="list-style-type: none"> • Program Operacyjny Infrastruktura i Środowisko 2014–2020 • Priorytetowe Ramy Działań dla sieci Natura 2000 na Wieloletni Program Finansowania UE w latach 2014–2020
2. Poprawa lub osiągnięcie właściwego stanu ochrony w odniesieniu do pozostałych typów siedlisk przyrodniczych i gatunków występujących w obszarach Natura 2000	<ul style="list-style-type: none"> • Program Operacyjny Infrastruktura i Środowisko 2014–2020 • Priorytetowe Ramy Działań dla sieci Natura 2000 na Wieloletni Program Finansowania UE w latach 2014–2020

Inwestycje celu publicznego o znaczeniu ponadlokalnym w zakresie społeczno-gospodarczym – tom I i III

Nazwa inwestycji	Dokumenty źródłowe
<ol style="list-style-type: none"> 1. Ponadregionalne specjalistyczne centra usług medycznych – Ośrodek Radioterapii w Gorzowie Wlkp., wraz z wyposażeniem – Rozbudowa i doposażenie Zakładu Radioterapii w Zielonej Górze 2. Dokończenie rozbudowy Wojewódzkiego Ośrodka Sportu i Rekreacji w Drzonkowie oraz poprawa infrastruktury sportowo-rekreacyjnej w Gorzowie Wlkp. 3. Budowa zespołu boisk wraz z siłownią plenerową – Budowa dwóch profesjonalnych, całorocznych płyt piłkarskich o wymiarach 105x68 i 60x30 m o nawierzchni ze sztucznej atestowanej trawy, boiska wielofunkcyjnego o sztucznej nawierzchni do siatkówki, koszykówki i piłki ręcznej w Wojewódzkim Ośrodku Sportu i Rekreacji w Drzonkowie w Zielonej Górze 	<ul style="list-style-type: none"> • Kontrakt Terytorialny dla Województwa Lubuskiego – przedsięwzięcia warunkowe, których realizacja jest uzależniona między innymi od dostępności środków finansowych • Lubuska Strategia Ochrony Zdrowia na lata 2014-2020 • Strategia Rozwoju Województwa Lubuskiego 2020 • Wieloletnia Prognoza Finansowa Województwa Lubuskiego na lata 2017–2029

Inwestycje celu publicznego o znaczeniu ponadlokalnym w zakresie dziedzictwa kulturowego i turystyki – tom I i III

Nazwa inwestycji	Dokumenty źródłowe
<ol style="list-style-type: none"> 1. Inwestycje w infrastrukturę obszarów zdegradowanych zgodnie z Gminnymi Programami Rewitalizacji 2. Rozbudowa, modernizacja obiektów użytkowanych na cele działalności kulturalnej, wyposażenie obiektów w sprzęt niezbędny do prowadzenia działalności, organizacja i wyposażenie punktów informacyjnych, w tym w odpowiednie systemy informatyczne 	<ul style="list-style-type: none"> • Strategia ZIT miejskiego obszaru funkcjonalnego Zielona Góra • Strategia ZIT miejskiego obszaru funkcjonalnego Zielona Góra

Inwestycje celu publicznego o znaczeniu ponadlokalnym w zakresie komunikacji i transportu – tom I i III

Nazwa inwestycji	Dokumenty źródłowe
<ol style="list-style-type: none"> 1. Budowa drogi ekspresowej S3 na odcinku Gorzów Wielkopolski – Sulechów – Legnica 2. Rozwój drogi nr 27 Zielona Góra - Żary – autostrada A18 3. Budowa południowej obwodnicy miasta Zielona Góra w ciągu DK27 4. DK32 – Budowa ciągu pieszo-rowerowego na odcinku Leśniów Wielki – Zielona Góra 5. Budowa mostu przez rzekę Odrę wraz z budową nowego przebiegu DW282 – ETAP I 	<ul style="list-style-type: none"> • Program Budowy Dróg Krajowych na lata 2014-2023 (z perspektywą do 2025 r.) • Kontrakt Terytorialny dla Województwa Lubuskiego • Program Operacyjny Infrastruktura i Środowisko 2014-2020 • Strategia Rozwoju Województwa Lubuskiego 2020 • Strategia Rozwoju Transportu do 2020 roku (z perspektywą do 2030 roku) • Strategia Rozwoju Województwa Lubuskiego 2020 • Strategia ZIT miejskiego obszaru funkcjonalnego Zielonej Góry • Program Rozwoju Transportu Województwa Lubuskiego • Program Budowy Dróg Krajowych na lata 2014-2023 (z perspektywą do 2025 r.) – Program Likwidacji Miejsc Niebezpiecznych • Kontrakt Terytorialny dla Województwa Lubuskiego – przedsięwzięcia warunkowe, których realizacja jest uzależniona między innymi od dostępności środków finansowych

<p>6. Budowa mostu przez rzekę Odrę wraz z budową nowego przebiegu DW282 – ETAP II</p> <p>7. Rozbudowa DW279 relacji Ochla – Świdnica od km 27+908 do km 30+230</p> <p>8. Wzmocnienie DW283 relacji Zielona Góra – Kozuchów</p> <p>9. Modernizacja DW281 na odc. Zielona Góra – Pomorsko</p> <p>10. Budowa ul. Aglomeracyjnej w Zielonej Górze, wraz ze ścieżkami rowerowymi</p> <p>11. Remont i modernizacja zabudowy regulacyjnej Odry swobodnie płynącej – odbudowa i modernizacja zabudowy regulacyjnej – w celu przystosowania odcinka Odry od Malczyc do ujścia Nysy Łużyckiej do III klasy drogi wodnej – na terenie województwa lubuskiego</p> <p>12. Budowa infrastruktury postojowo-cumowniczej na Odrze dolnej i granicznej oraz nowe oznakowanie szlaku żeglugowego</p> <p>13. Przystosowanie Odrzańskiej Drogi Wodnej do parametrów klasy Va</p> <p>14. Modernizacja Odrzańskiej Drogi Wodnej E30</p> <p>15. Modernizacja lotniska w Przylepie</p> <p>16. Stacja ładowania autobusów elektrycznych zasilanych z sieci DC</p> <p>17. Stworzenie niskoemisyjnego systemu komunikacji publicznej na obszarze funkcjonalnym Zielonej Góry w oparciu o pojazdy elektryczne</p> <p>18. Modernizacja punktów selektywnego zbierania odpadów komunalnych</p>	<ul style="list-style-type: none"> • Plan inwestycji priorytetowych planowanych do realizacji na drogach wojewódzkich w ramach RPO – Lubuskie 2020 – lista podstawowa • Strategia Rozwoju Województwa Lubuskiego 2020 • Program Rozwoju Transportu Województwa Lubuskiego • Kontrakt Terytorialny dla Województwa Lubuskiego – przedsięwzięcia warunkowe, których realizacja jest uzależniona między innymi od dostępności środków finansowych • Plan inwestycji priorytetowych planowanych do realizacji na drogach wojewódzkich w ramach RPO – Lubuskie 2020 – lista podstawowa • Strategia Rozwoju Województwa Lubuskiego 2020 • Program Rozwoju Transportu Województwa Lubuskiego • Plan inwestycji priorytetowych planowanych do realizacji na drogach wojewódzkich w ramach RPO – Lubuskie 2020 – lista zadań rezerwowych • Program Rozwoju Transportu Województwa Lubuskiego • Plan inwestycji priorytetowych planowanych do realizacji na drogach wojewódzkich w ramach RPO – Lubuskie 2020 – lista zadań rezerwowych • Program Rozwoju Transportu Województwa Lubuskiego • Plan inwestycji priorytetowych planowanych do realizacji na drogach wojewódzkich w ramach RPO – Lubuskie 2020 – lista zadań rezerwowych, zdiagnozowane potrzeby – zadania nie posiadające dokumentacji projektowej • Program Rozwoju Transportu Województwa Lubuskiego • Kontrakt Terytorialny dla Województwa Lubuskiego • Strategia Rozwoju Transportu do 2020 roku (z perspektywą do 2030 roku) • Program Rozwoju Transportu Województwa Lubuskiego • Strategia Rozwoju Transportu do 2020 roku (z perspektywą do 2030 roku) • Program Rozwoju Transportu Województwa Lubuskiego • Plan zarządzania ryzykiem powodziowym dla obszaru dorzecza Odry (2016) • Założenia do planów rozwoju śródlądowych dróg wodnych w Polsce na lata 2016-2020 z perspektywą do roku 2030 • Strategia Rozwoju Województwa Lubuskiego 2020 • Strategia Rozwoju Polski Zachodniej 2020 • Strategia Rozwoju Województwa Lubuskiego 2020 • Program Operacyjny Inteligentny Rozwój na lata 2014-2020 • Strategia ZIT miejskiego obszaru funkcjonalnego Zielonej Góry • Aktualizacja Wojewódzkiego Planu Gospodarki Odpadami wraz z Planem Inwestycyjnym w zakresie odpadów komunalnych
---	--

Inwestycje celu publicznego o znaczeniu ponadlokalnym w zakresie infrastruktury technicznej – tom I i III

Nazwa inwestycji	Dokumenty źródłowe
1. Linia napowietrzna WN-110 kV relacji SE Leśniów (LSN) ÷ GPZ Przylep (PLP), planowana do modernizacji celem zwiększenia przepustowości	<ul style="list-style-type: none"> • Plan rozwoju ENEA Operator Sp. z o.o. na lata 2014-2019 • Plan rozwoju ENEA Operator Sp. z o.o. na lata 2017-2022
2. Linia napowietrzna WN-110 kV relacji GPZ Przylep (PLP) ÷ GPZ Zielona Góra Krościeńska (ZGA), planowana do modernizacji celem zwiększenia jej przepustowości	<ul style="list-style-type: none"> • Plan rozwoju ENEA Operator Sp. z o.o. na lata 2014-2019 • Plan rozwoju ENEA Operator Sp. z o.o. na lata 2017-2022
3. Linia napowietrzna WN-110 kV relacji: GPZ Zielona Góra Krościeńska (ZGA) ÷ GPZ Zielona Góra Energetyków (ZGE), planowana do modernizacji	<ul style="list-style-type: none"> • Plan rozwoju ENEA Operator Sp. z o.o. na lata 2014-2019 • Plan rozwoju ENEA Operator Sp. z o.o. na lata 2017-2022
4. Linia napowietrzna WN-110 kV relacji: GPZ Zielona Góra Braniborska (ZGB) ÷ GPZ Łużycka (LUZ) planowana do modernizacji celem zwiększenia jej przepustowości	<ul style="list-style-type: none"> • Plan rozwoju ENEA Operator Sp. z o.o. na lata 2014-2019 • Plan rozwoju ENEA Operator Sp. z o.o. na lata 2017-2022
5. Linia napowietrzna WN-110 kV relacji: GPZ Łużycka (LUZ) ÷ SE Leśniów (LSN), planowana do modernizacji celem zwiększenia jej przepustowości	<ul style="list-style-type: none"> • Plan rozwoju ENEA Operator Sp. z o.o. na lata 2014-2019 • Plan rozwoju ENEA Operator Sp. z o.o. na lata 2017-2022
6. Stacja GPZ Zielona Góra Elektryków (ZGE), planowana modernizacja stacji celem poprawy niezawodności pracy sieci oraz umożliwienia przyłączania kolejnych podmiotów do sieci	<ul style="list-style-type: none"> • Plan rozwoju ENEA Operator Sp. z o.o. na lata 2017-2022
7. Budowa gazociągu Kotowo – Zielona Góra wraz z infrastrukturą niezbędną do jego obsługi na terenie województw lubuskiego i wielkopolskiego	<ul style="list-style-type: none"> • Ustawa z dnia 24 kwietnia 2009 r. o inwestycjach w zakresie terminalu regazyfikacyjnego skroplonego gazu ziemnego w Świnoujściu
8. Rozbudowa i modernizacja gazowej sieci dystrybucyjnej na obszarze powiatu zielonogórskiego w celu poprawy warunków zasilania	<ul style="list-style-type: none"> • Lista projektów strategicznych dla infrastruktury energetycznej, w ramach Programu Operacyjnego Infrastruktura i Środowisko 2014 – 2020, stanowiącej Project pipeline dla sektora energetyki w ramach Programu Operacyjnego Infrastruktura i Środowisko 2014 – 2020
9. Termomodernizacja budynku przy ul. Podgórznej 7 w Zielonej Górze – wykonanie prac modernizacyjnych mających na celu zmniejszenie kosztów energii cieplnej oraz energii elektrycznej	<ul style="list-style-type: none"> • Wieloletnia Prognoza Finansowa Województwa Lubuskiego na lata 2014-2024
10. Termomodernizacja obiektów publicznych i komunalnych mieszkaniowych	<ul style="list-style-type: none"> • Strategia ZIT miejskiego obszaru funkcjonalnego Zielonej Góry
11. Kompleksowa termomodernizacja budynków mieszkalnych w obszarach centralnych miast Zielona Góra i Sulechów	<ul style="list-style-type: none"> • Strategia ZIT miejskiego obszaru funkcjonalnego Zielonej Góry
12. Budowa instalacji rozdrabiania odpadów budowlanych	<ul style="list-style-type: none"> • Aktualizacja Wojewódzkiego Planu Gospodarki Odpadami wraz z Planem Inwestycyjnym w zakresie odpadów komunalnych
13. Rozbudowa i modernizacja Instalacji Mechanicznego przetwarzania Odpadów Komunalnych	<ul style="list-style-type: none"> • Aktualizacja Wojewódzkiego Planu Gospodarki Odpadami wraz z Planem Inwestycyjnym w zakresie odpadów komunalnych
14. Modernizacja instalacji biologicznego przekształcania odpadów – budowę okresowego beztlenowego bioreaktora z odzyskiem energetycznym i materiałowym	<ul style="list-style-type: none"> • Aktualizacja Wojewódzkiego Planu Gospodarki Odpadami wraz z Planem Inwestycyjnym w zakresie odpadów komunalnych
15. Rekultywacja składowiska odpadów komunalnych w Zielonej Górze	<ul style="list-style-type: none"> • Aktualizacja Wojewódzkiego Planu Gospodarki Odpadami wraz z Planem Inwestycyjnym w zakresie odpadów komunalnych
16. Projekt: „Gospodarka ściekowa na terenie	<ul style="list-style-type: none"> • V Aktualizacja Krajowego Programu Oczyszczania

aglomeracji Zielona Góra – Etap V” 17. Projekt: „Gospodarka ściekowa na terenie aglomeracji Zielona Góra – Etap IV”	Ścieków Komunalnych • V Aktualizacja Krajowego Programu Oczyszczania Ścieków Komunalnych
--	---

Inwestycje celu publicznego o znaczeniu ponadlokalnym w zakresie obronności i bezpieczeństwa – tom I i III

Nazwa inwestycji	Dokumenty źródłowe
<ol style="list-style-type: none"> 1. Zakup sprzętu do monitorowania obiektów ochrony przeciwpowodziowej województwa lubuskiego 2. Ochrona/zwiększanie retencji na obszarach zurbanizowanych. Opracowanie szczegółowej analizy i projektu możliwości zwiększenia retencji obszarów zurbanizowanych (indywidualnie dla miasta pow. 50 tys. mieszkańców) 3. Odtwarzanie retencji dolin rzek. Opracowanie programu możliwości i efektywności rozstawu lub likwidacji wałów przeciwpowodziowych w regionie wodnym 4. Renaturyzacja koryt cieków i ich brzegów. Opracowanie szczegółowej koncepcji możliwości renaturyzacji dolin rzecznych w regionie wodnym 5. Modernizacja konstrukcji istniejących budynków i budowa nowych o konstrukcjach odpornych na zalanie. Uszczelnianie budynków, stosowanie materiałów wodoodpornych. Trwałe zabezpieczenie terenu wokół budynków. Identyfikacja i sporządzanie wyceny działań modernizacyjnych wraz z opracowaniem programu dopłat dla właścicieli budynków przeznaczonych do umocnienia w obszarze zagrożenia powodzią o Q1% 6. Modernizacja konstrukcji istniejących budynków i budowa nowych o konstrukcjach odpornych na zalanie. Uszczelnianie budynków, stosowanie materiałów wodoodpornych. Trwałe zabezpieczenie terenu wokół budynków. Wdrożenie i realizacja programu dopłat dla właścicieli budynków przeznaczonych do umocnienia w obszarze zagrożenia powodzią o Q1% 	<ul style="list-style-type: none"> • Wieloletnia Prognoza Finansowa Województwa Lubuskiego na lata 2017–2029 • Plan zarządzania ryzykiem powodziowym dla obszaru dorzecza Odry (2016) • Plan zarządzania ryzykiem powodziowym dla obszaru dorzecza Odry (2016) • Plan zarządzania ryzykiem powodziowym dla obszaru dorzecza Odry (2016) • Plan zarządzania ryzykiem powodziowym dla obszaru dorzecza Odry (2016) • Plan zarządzania ryzykiem powodziowym dla obszaru dorzecza Odry (2016)

3. POZOSTAŁE ZADANIA O ZNACZENIU PONADLOKALNYM

Część ustaleń w dokumentach przyjętych przez Sejm Rzeczypospolitej Polskiej, Radę Ministrów, właściwego ministra lub sejmik województwa nie stanowi inwestycji celu publicznego w rozumieniu ustawy z dnia 21 sierpnia 1997 r. o gospodarce nieruchomościami (Dz. U. z 2018 r. poz. 121). Zadania te są istotne dla rozwoju województwa lubuskiego oraz są zbieżne z zadaniami samorządu województwa wynikającymi z ustaleń ustawy z dnia 5 czerwca 1998 r. o samorządzie województwa (Dz. U. z 2017 r. poz. 2096 z późn. zm.). W mieście Zielona Góra są to:

Zadania w zakresie systemu przyrodniczego – tom I i III

Nazwa zadania	Dokumenty źródłowe
<ol style="list-style-type: none"> 1. Działania na rzecz zapewnienia korzyści ekosystemowych Natury 2000, w szczególności w kwestii łagodzenia skutków zmian klimatycznych oraz adaptacji do zmian klimatu 2. Działania na rzecz promocji zrównoważonej turystyki i zielonych miejsc pracy na terenach 	<ul style="list-style-type: none"> • Program Operacyjny Infrastruktura i Środowisko 2014–2020 • Priorytetowe Ramy Działań dla sieci Natura 2000 na Wieloletni Program Finansowania UE w latach 2014–2020 • Program Operacyjny Infrastruktura i Środowisko 2014–2020

<p>obszarów Natura 2000 oraz na rzecz promocji innowacyjnych rozwiązań związanych z siecią Natura 2000</p> <p>3. Zakup i dostarczenie aktualizacji oprogramowania, w tym świadczenie gwarancji serwisu progr. oprogr. służącego do obsługi opłat za korzystanie ze środ., opłaty produktowej, opłaty za substancje kontrolowane oraz księgowania i redystrybucji tych opłat – Zapewnienie pracy Wydziału Opłat Środowiskowych</p>	<ul style="list-style-type: none"> • Priorytetowe Ramy Działań dla sieci Natura 2000 na Wieloletni Program Finansowania UE w latach 2014–2020 • Wieloletnia Prognoza Finansowa Województwa Lubuskiego na lata 2017–2029
---	---

Zadania w zakresie społeczno-gospodarczym – tom I i III

Nazwa zadania	Dokumenty źródłowe
<p>1. Rozwój Lubuskiego Szlaku Wina i Miodu</p> <p>2. Budowa zespołu boisk wraz z siłownią plenerową</p>	<ul style="list-style-type: none"> • Strategia Rozwoju Województwa Lubuskiego 2020 • Plan inwestycyjny Wojewódzkiego Ośrodka Sportu i Rekreacji imienia Zbigniewa Majewskiego w Drzonkowie na lata 2015 - 2020 • Strategia Rozwoju Województwa Lubuskiego 2020
<p>3. Rozwój Lubuskiego Parku Przemysłowo–Technologicznego w Nowym Kisielinie</p>	<ul style="list-style-type: none"> • Kierunki rozwoju lecznictwa w zakresie opieki nad matką i dzieckiem w województwie lubuskim
<p>4. Utworzenie Poradni Patologii Ciąży przy szpitalach o II i III poziomie referencyjnym wraz z wyposażeniem w specjalistyczny sprzęt aparat KTG i USG</p>	<ul style="list-style-type: none"> • Kierunki rozwoju lecznictwa w zakresie opieki nad matką i dzieckiem w województwie lubuskim
<p>5. Wyposażenie oddziałów położniczych, w szczególności na II i III poziomie referencyjnym w specjalistyczny sprzęt m.in. w kardiomonitoring oraz aparaty USG</p>	<ul style="list-style-type: none"> • Kierunki rozwoju lecznictwa w zakresie opieki nad matką i dzieckiem w województwie lubuskim
<p>6. Utworzenie Poradni Konsultacyjnych w zakresie patologii ciąży przy szpitalach o poziomie referencyjnym II i III stopnia</p>	<ul style="list-style-type: none"> • Kierunki rozwoju lecznictwa w zakresie opieki nad matką i dzieckiem w województwie lubuskim
<p>7. Remont i modernizacja oddziałów położniczych, w szczególności w Wojewódzkim Szpitalu Klinicznym im. Karola Marcinkowskiego w Zielonej Górze sp. z o.o. oraz wyposażenie w specjalistyczny sprzęt medyczny²</p>	<ul style="list-style-type: none"> • Kierunki rozwoju lecznictwa w zakresie chorób układu oddechowego w województwie lubuskim na lata 2014-2020
<p>8. Wyposażenie podmiotów leczniczych w specjalistyczny sprzęt: Wojewódzki Szpital Kliniczny im. Karola Marcinkowskiego w Zielonej Górze Sp. z o. o.³:</p> <ul style="list-style-type: none"> • Bodypletyzmograf z przystawką do badania dyfuzji płucnej, • aparat do badania ultrasonograficznego (USG), niezbędnego w codziennej bezpośredniej pracy z pacjentem, • aparat do polisomnografii pełnej z możliwością EEG, • respiratory do nieinwazyjnej wentylacji, • bronchofiberoskop z opcją EBUS, • wyposażenie laboratorium mikrobiologicznego w system szybkiej diagnostyki prątka gruźlicy typu GenExpert (brak systemu w całym województwie) 	<ul style="list-style-type: none"> • Kierunki rozwoju lecznictwa w zakresie chorób układu oddechowego w województwie lubuskim na lata 2014-
<p>9. Kompleksowy remont i reorganizacja bazy lokalowej jedynego w województwie Oddziału Chirurgii Klatki Piersiowej w Wojewódzkim Szpitalu Klinicznym im.</p>	

² szpital zmienił nazwę na: Szpital Uniwersytecki im. Karola Marcinkowskiego w Zielonej Górze Sp. z o.o.

³ ibidem

WNIOSKI I REKOMENDACJE Z PLANU ZAGOSPODAROWANIA PRZESTRZENNEGO WOJEWÓDZTWA LUBUSKIEGO
KARTY GMIN

<p>10. Karola Marcinkowskiego w Zielonej Górze Sp. z o.o.⁴ Utworzenie pododdziału intensywnego nadzoru torakochirurgicznego w Wojewódzkim Szpitalu Klinicznym im. Karola Marcinkowskiego w Zielonej Górze Sp. z o.o.⁵</p> <p>11. Przebudowa i rozbudowa budynku Położniczo-Ginekologicznego i Onkologicznego wraz z rozbudową o Centrum Zdrowia Matki i Dziecka oraz rozbudowa Lubuskiego Ośrodka Onkologii w Wojewódzkim Szpitalu Klinicznym im. Karola Marcinkowskiego w Zielonej Górze Sp. z o.o.⁶</p>	<p>2020</p> <ul style="list-style-type: none"> • Kierunki rozwoju leczenia w zakresie chorób układu oddechowego w województwie lubuskim na lata 2014-2020 • Lubuska Strategia Ochrony Zdrowia na lata 2014-2020
--	---

Zadania w zakresie dziedzictwa kulturowego i turystyki – tom I i III

Nazwa zadania	Dokumenty źródłowe
1. Rozwój Lubuskiego Szlaku Wina i Miodu	<ul style="list-style-type: none"> • Strategia Rozwoju Województwa Lubuskiego 2020

Zadania w zakresie komunikacji i transportu – tom I i III

Nazwa zadania	Dokumenty źródłowe
<p>1. Uruchomienie kolei miejskiej i aglomeracyjnej Lubuskiego Trójmiasta</p> <p>2. Świadczenie usług publicznych w zakresie kolejowych przewozów pasażerskich – organizowanie i zarządzanie publicznym transportem zbiorowym</p> <p>3. Świadczenie usług publicznych w zakresie kolejowych przewozów pasażerskich wykonywanych na terenie województwa lubuskiego na odcinkach linii komunikacyjnych Wrocław – Głogów – Zielona Góra, Szczecin Główny – Zielona Góra – organizowanie i zarządzanie publicznym transportem zbiorowym</p> <p>4. Stworzenie regionalnego planu rozwoju infrastruktury turystycznej dróg wodnych</p>	<ul style="list-style-type: none"> • Strategia Rozwoju Województwa Lubuskiego 2020 • Wieloletnia Prognoza Finansowa Województwa Lubuskiego na lata 2017–2029 • Wieloletnia Prognoza Finansowa Województwa Lubuskiego na lata 2017–2029 • Program Rozwoju Lubuskiej Turystyki do 2020 roku

Zadania w zakresie infrastruktury technicznej – tom I i III

1. <i>brak</i>

Zadania w zakresie obronności i bezpieczeństwa – tom I i III

1. <i>brak</i>

4. WNIOSKI I REKOMENDACJE Z PZPWL

Ustalenia PZPWL należy uwzględnić w gminnych opracowaniach planistycznych, szczególnie w studiach uwarunkowań i kierunków zagospodarowania przestrzennego gmin. Dla miasta Zielona Góra sformułowano następujące wnioski i rekomendacje z PZPWL:

Strefa przyrodnicza – tom I i III

Wnioski i rekomendacje
1. Kształtowanie zagospodarowania terenów w obszarach chronionych w dostosowaniu do przedmiotu ochrony oraz zgodnie z przepisami w zakresie ochrony przyrody oraz dokumentami nadrzędnymi;

⁴ szpital zmienił nazwę na: Szpital Uniwersytecki im. Karola Marcinkowskiego w Zielonej Górze Sp. z o.o.

⁵ ibidem

⁶ ibidem

2. Zachowanie integralności obszarów węzłowych i zapewnienie drożności korytarzy wyznaczonych w ramach krajowej sieci ekologicznej, w tym odtworzenie drożności korytarzy ichtiologicznych; kształtowanie systemu przyrodniczego poszczególnych miast i gmin w sposób zapewniający ich spójność i powiązanie z krajową siecią ekologiczną;
3. Ochrona ekosystemów mających znaczenie dla zachowania bioróżnorodności, w tym ekosystemów wodnych, bagiennych, leśnych i łąkowych;
4. Ochrona zasobów wód podziemnych GZWP zgodnie z warunkami określonymi dla ich obszarów ochronnych;
5. Zwiększanie retencji zlewni – realizacja obiektów małej retencji, poprawa stosunków wodnych na obszarach rolniczych, retencjonowanie wód opadowych;
6. Wspieranie działań skutkujących poprawą warunków aerosanitarnych;
7. Ograniczenie uciążliwości hałasowych poprzez stosowanie rozwiązań izolacyjnych, biologicznych i technicznych;
8. Poprawa i ochrona rolniczej przestrzeni produkcyjnej ze szczególnym uwzględnieniem gospodarki żywnościowej i wyspecjalizowanej produkcji rolnej;
9. Rozwój przetwórstwa opartego o zasoby leśne oraz doskonalenie integracji funkcjonalnej leśnictwa z przemysłem drzewnym.

Strefa społeczna – tom I i III

Wnioski i rekomendacje

1. Zwiększenie dostępności do usług medycznych, w tym usług specjalistycznych;
2. Zwiększenie dostępności do usług sportu i rekreacji;
3. Zapewnienie dostępności do placówek edukacyjnych na poziomie przedszkolnym i szkolnym;
4. Prowadzenie działań mających na celu wspieranie kształcenia zawodowego w oparciu o współpracę z sektorem gospodarki;
5. Rozwój szkolnictwa wyższego poprzez wzmocnienie potencjału naukowo-badawczego i dostosowanie do zapotrzebowania rynku pracy;
6. Rewitalizacja obszarów zdegradowanych;
7. Kształtowanie wysokiej jakości przestrzeni publicznych;
8. Rozwój budownictwa mieszkaniowego o odpowiednim standardzie;
9. Rozwój spójnej struktury osadniczej w oparciu o powiązania funkcjonalno-przestrzenne;
10. Rozwój ośrodków usługowych;
11. Zrównoważony rozwój miejskich obszarów funkcjonalnych.

Strefa kulturowa – tom I i III

Wnioski i rekomendacje

1. Zachowanie i ochrona obiektów zabytkowych;
 - Muzeum Etnograficzne w Zielonej Górze z siedzibą w Ochli;
 - zespół pałacowo-parkowy w Zatoniu;
 - konkatedra pw. św. Jadwigi Śląskiej;
 - kościół pw. M.B. Częstochowskiej;
 - Pozycje Środkowej Odry;
 - domek winiarza;
 - fabryka tektury w Krępie;
 - ratusz;
 - Lubuski Teatr im. Leona Kruczkowskiego;
2. Sporządzanie i realizacja lokalnych programów opieki nad zabytkami;
3. Objęcie obiektów zabytkowych właściwą ochroną w miejscowych planach zagospodarowania przestrzennego;
4. Wspieranie tworzenia parków kulturowych, ustanawiania pomników historii;
 - zespół urbanistyczny Zielonej Góry;

5. Zachowanie historycznie ukształtowanych układów urbanistycznych, ruralistycznych i przestrzennych;
6. Odpowiednie wyeksponowanie obiektów zabytkowych i walorów krajobrazowych, z zachowaniem cech tradycyjnego budownictwa;
 - Stare Miasto i Wzgórze Winne;
7. Wykorzystanie walorów dziedzictwa kulturowego w celach turystycznych ze szczególnym uwzględnieniem szlaków kulturowych;
8. Zwiększenie dostępności wysokiej jakości oferty kulturalnej;
 - Muzeum Ziemi Lubuskiej w Zielonej Górze;
 - Muzeum Etnograficzne w Zielonej Górze z siedzibą w Ochli.

Strefa ekonomiczno-gospodarcza – tom I i III

Wnioski i rekomendacje

1. Rozwój stref ekonomicznych i gospodarczych oraz wspieranie powstawania i działalności parków naukowo-technologicznych i przemysłowych, centrów transferu technologii, ośrodków strefy B+R oraz inkubatorów przedsiębiorczości;
2. Rozwój i promocja klastrów odpowiadających lokalnej specyfice gospodarczej;
3. Wspieranie inicjatyw służących zmniejszeniu bezrobocia i zwiększeniu aktywności zawodowej ludności;
4. Rozbudowa infrastruktury turystycznej i kreowanie spójnego wizerunku regionu oraz produktów turystycznych;
5. Poprawa i ochrona rolniczej przestrzeni produkcyjnej ze szczególnym uwzględnieniem gospodarki żywnościowej i wyspecjalizowanej produkcji rolnej;
6. Rozwój przetwórstwa opartego o zasoby leśne oraz doskonalenie integracji funkcjonalnej leśnictwa z przemysłem drzewnym;
7. Rozwój funkcji usługowych o szczególnym znaczeniu gospodarczym.

Komunikacja i transport – tom I i III

Wnioski i rekomendacje

1. Poprawa drogowej dostępności komunikacyjnej w zakresie powiązań zewnętrznych i wewnętrznych, w tym budowa i modernizacja sieci dróg krajowych i wojewódzkich ze szczególnym uwzględnieniem sieci TEN-T;
2. Poprawa bezpieczeństwa ruchu drogowego, w szczególności poprzez budowę obwodnic i działania mające na celu uspokojenie ruchu;
3. Uwzględnienie inwestycji związanych z modernizacją linii kolejowych o znaczeniu lokalnym i ponadlokalnym;
 - Modernizacja linii kolejowej nr 370 na odcinku Zielona Góra – Żagań;
4. Podjęcie działań mających na celu integrację różnych typów transportu ze szczególnym uwzględnieniem węzłów przesiadkowych;
 - Wykształcenie węzła komunikacyjnego o znaczeniu ponadregionalnym;
 - Utworzenie parkingów park&ride przy stacjach i przystankach kolejowych;
5. Wzrost dostępności transportu publicznego;
 - Budowa przystanków kolejowych Zielona Góra Osiedle Pomorskie i Zielona Góra Przylep;
6. Zwiększenie wykorzystywania transportu kombinowanego do przewozu towarów;
7. Modernizacja infrastruktury związanej z obsługą transportu wodnego, zwiększenie wykorzystania dróg wodnych do przewozów towarów oraz w celach turystyczno-rekreacyjnych;
 - Docelowe podniesienie żeglowności międzynarodowej drogi wodnej E30 do Va klasy żeglowności;
 - Budowa przystani żeglugi śródlądowej – Krępa;
8. Rozwój sieci dróg i szlaków rowerowych oraz propagowanie roweru jako środka codziennej komunikacji;
 - Utworzenie Odrzańskiej Drogi Rowerowej;
 - Utworzenie drogi rowerowej Zielona Góra – Zasieki.

Infrastruktura techniczna – tom I i III

Wnioski i rekomendacje

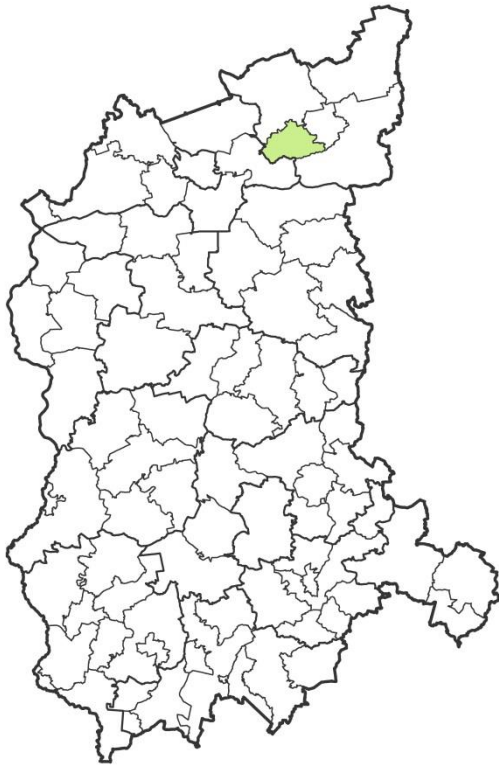
1. Uzbrojenie terenów inwestycyjnych w niezbędną infrastrukturę techniczną;
2. Rozbudowa infrastruktury wodociągowej i kanalizacyjnej;
3. Uwzględnienie nowych terenów przeznaczonych do zabudowy w zakresie rozbudowy sieci wodociągowej i kanalizacyjnej;
4. Podjęcie działań mających na celu poprawę efektywności energetycznej;
5. Zapewnienie bezpieczeństwa energetycznego poprzez budowę oraz modernizację sieci elektroenergetycznych i gazowych;
 - budowa GPZ Nowy Kisielin;
 - budowa dwutorowej linii WN 110 kV proj. stacja 400kV/110 kV Zielona Góra - GPZ Zielona Góra Braniborska;
 - budowa linii WN 110 kV relacji GPZ Zielona Góra Braniborska - proj. GPZ Nowy Kisielin;
 - modernizacja stacji gazowej Kisielin;
6. Rozwój społeczeństwa informacyjnego poprzez budowę oraz modernizację infrastruktury teleinformatycznej;
7. Upowszechnienie i promocja technologii informacyjnych;
8. Podjęcie działań mających na celu usunięcie azbestu i wyrobów zawierających azbest;
9. Wzrost wykorzystania OZE poprzez generację rozproszoną;
10. Wyznaczanie obszarów z dopuszczeniem lokalizacji instalacji wykorzystujących odnawialne źródła energii o mocy powyżej 100 kW.

Strefa obronności i bezpieczeństwa – tom I i III

Wnioski i rekomendacje

1. Uwzględnienie stref ochronnych wokół terenów zamkniętych, lotnisk oraz dróg międzypoligonowych;
2. Utrzymanie, rozbudowa i integracja sieci zarządzania kryzysowego i ratownictwa;
3. Przeciwdziałanie zagrożeniu powodziowemu oraz uwzględnienie stref zagrożenia powodziowego.

Nazwa gminy	ZWIERZYN
Typ jednostki samorządu terytorialnego	gmina miejsko-wiejska
Powiat	strzelecko-drezdenecki
Powierzchnia	100 km²
Liczba mieszkańców	4 387



1. OBSZARY FUNKCJONALNE

Gmina Zwierzyn należy do następujących obszarów funkcjonalnych:

- wiejskie obszary funkcjonalne uczestniczące w procesach rozwojowych;
- obszary narażone na niebezpieczeństwo powodzi w skali dorzeczy;
- obszary cenne przyrodniczo;
- obszary ochrony krajobrazów kulturowych;
- obszary ochrony i kształtowania zasobów wodnych;
- obszary ochrony strategicznych złóż kopalin;
- obszary o najniższym stopniu rozwoju i pogarszających się perspektywach rozwojowych;
- miasta i inne obszary tracące dotychczasowe funkcje społeczno-gospodarcze;
- obszary przygraniczne (strefa III);
- obszar Krainy Warty i Noteci (KOTURED).

2. INWESTYCJE CELU PUBLICZNEGO

W PZPWL, zgodnie z art. 39 ust. 5 ustawy z dnia 27 marca 2003 r. o planowaniu i zagospodarowaniu przestrzennym (Dz. U. z 2017 r., poz. 1073 z późn. zm.), uwzględniono inwestycje celu publicznego o znaczeniu ponadlokalnym, ustalone w dokumentach przyjętych przez Sejm Rzeczypospolitej Polskiej, Radę Ministrów, właściwego ministra lub sejmik województwa. W granicach gminy Zwierzyn znalazły się następujące inwestycje celu publicznego o znaczeniu ponadlokalnym:

Inwestycje celu publicznego o znaczeniu ponadlokalnym w zakresie systemu przyrodniczego – tom I

Nazwa inwestycji	Dokumenty źródłowe
1. Działania udrażniające w zakresie potrzeb przywracania ciągłości morfologicznej cieków województwa lubuskiego (rz. Pełcz)	• Program udrożnienia wód płynących dla celów rybactwa w województwie lubuskim na lata 2005–2020
2. Osiągnięcie właściwego stanu ochrony lub jego poprawę w odniesieniu do typów siedlisk przyrodniczych i gatunków o znaczeniu priorytetowym występujących w obszarach Natura 2000, które wymagają ochrony czynnej	• Program Operacyjny Infrastruktura i Środowisko 2014–2020
3. Poprawa lub osiągnięcie właściwego stanu ochrony w odniesieniu do pozostałych typów siedlisk przyrodniczych i gatunków występujących w obszarach Natura 2000	• Priorytetowe Ramy Działań dla sieci Natura 2000 na Wieloletni Program Finansowania UE w latach 2014–2020 • Program Operacyjny Infrastruktura i Środowisko 2014–2020 • Priorytetowe Ramy Działań dla sieci Natura 2000 na Wieloletni Program Finansowania UE w latach 2014–2020

Inwestycje celu publicznego o znaczeniu ponadlokalnym w zakresie społeczno-gospodarczym – tom I

1. brak

Inwestycje celu publicznego o znaczeniu ponadlokalnym w zakresie dziedzictwa kulturowego i turystyki – tom I

1. brak

Inwestycje celu publicznego o znaczeniu ponadlokalnym w zakresie komunikacji i transportu – tom I

Nazwa inwestycji	Dokumenty źródłowe
1. Modernizacja DW156 na odc. Drezdenko – Strzelce Krajeńskie – granica woj.	<ul style="list-style-type: none"> Plan inwestycji priorytetowych planowanych do realizacji na drogach wojewódzkich w ramach RPO – Lubuskie 2020 – lista podstawowa Program Rozwoju Transportu Województwa Lubuskiego
2. Modernizacja DW157 do mostu na rzece Noteć	<ul style="list-style-type: none"> Plan inwestycji priorytetowych planowanych do realizacji na drogach wojewódzkich w ramach RPO – Lubuskie 2020 – lista zadań rezerwowych, zdiagnozowane potrzeby – zadania nie posiadające dokumentacji projektowej
3. Rewitalizacja linii kolejowej nr 203 na odcinku Krzyż – Gorzów Wielkopolski	<ul style="list-style-type: none"> Kontrakt Terytorialny dla Województwa Lubuskiego – przedsięwzięcia warunkowe, których realizacja jest uzależniona między innymi od dostępności środków finansowych Krajowy Program Kolejowy do 2023 roku – lista podstawowa Strategia Rozwoju Województwa Lubuskiego 2020 Program Rozwoju Transportu Województwa Lubuskiego
4. Odbudowa budowli regulacyjnych i roboty regulacyjne na Warcie od km 0,0 (m. Kostrzyn n/Odrą) do km 68,2 (m. Santok) i na Noteci swobodnie płynącej (od km 176,2 do km 226,1) dla przywrócenia parametrów II klasy drogi wodnej – na terenie województwa lubuskiego	<ul style="list-style-type: none"> Kontrakt Terytorialny dla Województwa Lubuskiego – przedsięwzięcia warunkowe, których realizacja jest uzależniona między innymi od dostępności środków finansowych Strategia Rozwoju Transportu do 2020 roku (z perspektywą do 2030 roku) Program Rozwoju Transportu Województwa Lubuskiego
5. Modernizacja międzynarodowej drogi wodnej E70	<ul style="list-style-type: none"> Strategia Rozwoju Województwa Lubuskiego 2020

Inwestycje celu publicznego o znaczeniu ponadlokalnym w zakresie infrastruktury technicznej – tom I

1. brak

Inwestycje celu publicznego o znaczeniu ponadlokalnym w zakresie obronności i bezpieczeństwa – tom I

Nazwa inwestycji	Dokumenty źródłowe
1. Odbudowa kanału Pulsa III – etap I	<ul style="list-style-type: none"> MasterPlan dla obszaru dorzecza Odry Plan gospodarowania wodami na obszarze dorzecza Odry (2016)
2. Zakup sprzętu do monitorowania obiektów ochrony przeciwpowodziowej województwa lubuskiego	<ul style="list-style-type: none"> Wieloletnia Prognoza Finansowa Województwa Lubuskiego na lata 2017–2029
3. Ochrona/zwiększanie retencji leśnej w zlewni. Opracowanie szczegółowej analizy i projektu możliwości zwiększenia retencji leśnej w powiązaniu	<ul style="list-style-type: none"> Plan zarządzania ryzykiem powodziowym dla obszaru dorzecza Odry (2016)

<p>z Kompleksowym projektem adaptacji lasów i leśnictwa do zmian klimatu – mała retencja oraz przeciwdziałanie erozji wodnej na terenach nizinnych</p> <p>4. Odtwarzanie retencji dolin rzek. Opracowanie programu możliwości i efektywności rozstawu lub likwidacji wałów przeciwpowodziowych w regionie wodnym</p> <p>5. Modernizacja konstrukcji istniejących budynków i budowa nowych o konstrukcjach odpornych na zalanie. Uszczelnianie budynków, stosowanie materiałów wodoodpornych. Trwałe zabezpieczenie terenu wokół budynków. Identyfikacja i sporządzanie wyceny działań modernizacyjnych wraz z opracowaniem programu dopłat dla właścicieli budynków przeznaczonych do umocnienia w obszarze zagrożenia powodzią o Q1%</p> <p>6. Modernizacja konstrukcji istniejących budynków i budowa nowych o konstrukcjach odpornych na zalanie. Uszczelnianie budynków, stosowanie materiałów wodoodpornych. Trwałe zabezpieczenie terenu wokół budynków. Wdrożenie i realizacja programu dopłat dla właścicieli budynków przeznaczonych do umocnienia w obszarze zagrożenia powodzią o Q1%</p> <p>7. Wykup gruntów i budynków. Opracowanie programu wykupów i przesiedleń na terenach szczególnie zagrożonych powodzią</p> <p>8. Budowa i usprawnienie lokalnych systemów ostrzegania przed powodzią. Wprowadzenie Elektronicznego Systemu Ostrzegania Powodziowego</p>	<ul style="list-style-type: none"> • Plan zarządzania ryzykiem powodziowym dla obszaru dorzecza Odry (2016) • Plan zarządzania ryzykiem powodziowym dla obszaru dorzecza Odry (2016) • Plan zarządzania ryzykiem powodziowym dla obszaru dorzecza Odry (2016) • Plan zarządzania ryzykiem powodziowym dla obszaru dorzecza Odry (2016) • Plan zarządzania ryzykiem powodziowym dla obszaru dorzecza Odry (2016)
---	--

3. POZOSTAŁE ZADANIA O ZNACZENIU PONADLOKALNYM

Część ustaleń w dokumentach przyjętych przez Sejm Rzeczypospolitej Polskiej, Radę Ministrów, właściwego ministra lub sejmik województwa nie stanowi inwestycji celu publicznego w rozumieniu ustawy z dnia 21 sierpnia 1997 r. o gospodarce nieruchomościami (Dz. U. z 2018 r. poz. 121). Zadania te są istotne dla rozwoju województwa lubuskiego oraz są zbieżne z zadaniami samorządu województwa wynikającymi z ustaleń ustawy z dnia 5 czerwca 1998 r. o samorządzie województwa (Dz. U. z 2017 r. poz. 2096 z późn. zm.). W gminie Zwierzyn są to:

Zadania w zakresie systemu przyrodniczego – tom I

Nazwa zadania	Dokumenty źródłowe
<p>1. Działania na rzecz zapewnienia korzyści ekosystemowych Natury 2000, w szczególności w kwestii łagodzenia skutków zmian klimatycznych oraz adaptacji do zmian klimatu</p>	<ul style="list-style-type: none"> • Program Operacyjny Infrastruktura i Środowisko 2014–2020 • Priorytetowe Ramy Działań dla sieci Natura 2000 na Wieloletni Program Finansowania UE w latach 2014–2020
<p>2. Działania na rzecz promocji zrównoważonej turystyki i zielonych miejsc pracy na terenach obszarów Natura 2000 oraz na rzecz promocji innowacyjnych rozwiązań związanych z siecią Natura 2000</p>	<ul style="list-style-type: none"> • Program Operacyjny Infrastruktura i Środowisko 2014–2020 • Priorytetowe Ramy Działań dla sieci Natura 2000 na Wieloletni Program Finansowania UE w latach 2014–2020

Zadania w zakresie społeczno-gospodarczym – tom I

Nazwa zadania	Dokumenty źródłowe
1. Budowa przyszkolnych - wielofunkcyjnych boisk w miejscowościach Górki Noteckie i Gościmiec	<ul style="list-style-type: none"> Program Rozwoju Bazy Sportowej Województwa Lubuskiego Na Lata 2016–2018

Zadania w zakresie dziedzictwa kulturowego i turystyki – tom I

1. brak

Zadania w zakresie komunikacji i transportu – tom I

Nazwa zadania	Dokumenty źródłowe
1. Świadczenie usług publicznych w zakresie kolejowych przewozów pasażerskich – organizowanie i zarządzanie publicznym transportem zbiorowym	<ul style="list-style-type: none"> Wieloletnia Prognoza Finansowa Województwa Lubuskiego na lata 2017–2029
2. Stworzenie regionalnego planu rozwoju infrastruktury turystycznej dróg wodnych	<ul style="list-style-type: none"> Program Rozwoju Lubuskiej Turystyki do 2020 roku

Zadania w zakresie infrastruktury technicznej – tom I

Nazwa zadania	Dokumenty źródłowe
3. Budowa sieci kanalizacyjnej	<ul style="list-style-type: none"> V Aktualizacja Krajowego Programu Oczyszczania Ścieków Komunalnych

Zadania w zakresie obronności i bezpieczeństwa – tom I

1. brak

4. WNIOSKI I REKOMENDACJE Z PZPWL

Ustalenia PZPWL należy uwzględnić w gminnych opracowaniach planistycznych, szczególnie w studiach uwarunkowań i kierunków zagospodarowania przestrzennego gmin. Dla gminy Zwierzyn sformułowano następujące wnioski i rekomendacje z PZPWL:

Strefa przyrodnicza – tom I

Wnioski i rekomendacje

1. Kształtowanie zagospodarowania terenów w obszarach chronionych w dostosowaniu do przedmiotu ochrony oraz zgodnie z przepisami w zakresie ochrony przyrody oraz dokumentami nadrzędnymi;
2. Zachowanie integralności obszarów węzłowych i zapewnienie drożności korytarzy wyznaczonych w ramach krajowej sieci ekologicznej, w tym odtworzenie drożności korytarzy ichtologicznych; kształtowanie systemu przyrodniczego poszczególnych miast i gmin w sposób zapewniający ich spójność i powiązanie z krajową siecią ekologiczną;
3. Ochrona ekosystemów mających znaczenie dla zachowania bioróżnorodności, w tym ekosystemów wodnych, bagiennych, leśnych i łąkowych;
4. Zwiększanie retencji zlewni – realizacja obiektów małej retencji, poprawa stosunków wodnych na obszarach rolniczych, retencjonowanie wód opadowych;
5. Wspieranie działań skutkujących poprawą warunków aerosanitarnych;
6. Ograniczenie uciążliwości hałasowych poprzez stosowanie rozwiązań izolacyjnych, biologicznych i technicznych;
7. Poprawa i ochrona rolniczej przestrzeni produkcyjnej ze szczególnym uwzględnieniem gospodarki żywnościowej i wyspecjalizowanej produkcji rolnej;
8. Rozwój przetwórstwa opartego o zasoby leśne oraz doskonalenie integracji funkcjonalnej leśnictwa z przemysłem drzewnym.

Strefa społeczna – tom I

Wnioski i rekomendacje

1. Zwiększenie dostępności do usług medycznych, w tym usług specjalistycznych;
2. Zwiększenie dostępności do usług sportu i rekreacji;
3. Zapewnienie dostępności do placówek edukacyjnych na poziomie przedszkolnym i szkolnym;
4. Prowadzenie działań mających na celu wspieranie kształcenia zawodowego w oparciu o współpracę z sektorem gospodarki;
5. Rewitalizacja obszarów zdegradowanych;
6. Kształtowanie wysokiej jakości przestrzeni publicznych;
7. Rozwój budownictwa mieszkaniowego o odpowiednim standardzie;
8. Rozwój spójnej struktury osadniczej w oparciu o powiązania funkcjonalno-przestrzenne;
9. Rozwój ośrodków usługowych.

Strefa kulturowa – tom I

Wnioski i rekomendacje

1. Zachowanie i ochrona obiektów zabytkowych;
 - Wał Pomorski;
2. Sporządzanie i realizacja lokalnych programów opieki nad zabytkami;
3. Objęcie obiektów zabytkowych właściwą ochroną w miejscowych planach zagospodarowania przestrzennego;
4. Wspieranie tworzenia parków kulturowych, ustanawiania pomników historii;
5. Zachowanie historycznie ukształtowanych układów urbanistycznych, ruralistycznych i przestrzennych;
6. Odpowiednie wyeksponowanie obiektów zabytkowych i walorów krajobrazowych, z zachowaniem cech tradycyjnego budownictwa;
7. Wykorzystanie walorów dziedzictwa kulturowego w celach turystycznych ze szczególnym uwzględnieniem szlaków kulturowych;
8. Zwiększenie dostępności wysokiej jakości oferty kulturalnej.

Strefa ekonomiczno-gospodarcza – tom I

Wnioski i rekomendacje

1. Rozwój i promocja klastrów odpowiadających lokalnej specyfice gospodarczej;
2. Wspieranie inicjatyw służących zmniejszeniu bezrobocia i zwiększeniu aktywności zawodowej ludności;
3. Rozbudowa infrastruktury turystycznej i kreowanie spójnego wizerunku regionu oraz produktów turystycznych;
4. Poprawa i ochrona rolniczej przestrzeni produkcyjnej ze szczególnym uwzględnieniem gospodarki żywnościowej i wyspecjalizowanej produkcji rolnej;
5. Rozwój przetwórstwa opartego o zasoby leśne oraz doskonalenie integracji funkcjonalnej leśnictwa z przemysłem drzewnym.

Komunikacja i transport – tom I

Wnioski i rekomendacje

1. Poprawa drogowej dostępności komunikacyjnej w zakresie powiązań zewnętrznych i wewnętrznych, w tym budowa i modernizacja sieci dróg krajowych i wojewódzkich;
2. Poprawa bezpieczeństwa ruchu drogowego, w szczególności poprzez budowę obwodnic i działania mające na celu uspokajanie ruchu;
3. Uwzględnienie inwestycji związanych z modernizacją linii kolejowych o znaczeniu lokalnym i ponadlokalnym;
 - Elektryfikacja linii kolejowej nr 203 na odcinku Krzyż – Kostrzyn nad Odrą;
4. Podjęcie działań mających na celu integrację różnych typów transportu ze szczególnym uwzględnieniem węzłów przesiadkowych;

- Utworzenie parkingów park&ride przy stacjach i przystankach kolejowych;
- 5. Wzrost dostępności transportu publicznego;
- 6. Zwiększenie wykorzystywania transportu kombinowanego do przewozu towarów;
- 7. Modernizacja infrastruktury związanej z obsługą transportu wodnego, zwiększenie wykorzystania dróg wodnych do przewozów towarów oraz w celach turystyczno-rekreacyjnych;
- Docelowe podniesienie żeglowności międzynarodowej drogi wodnej E70 do IV klasy żeglowności;
- Budowa przystani żeglugi śródlądowej;
- 8. Rozwój sieci dróg i szlaków rowerowych oraz propagowanie roweru jako środka codziennej komunikacji;
- Utworzenie szlaku rowerowego EuroVelo EV2.

Infrastruktura techniczna – tom I

Wnioski i rekomendacje

1. Uzbrojenie terenów inwestycyjnych w niezbędną infrastrukturę techniczną;
2. Rozbudowa infrastruktury wodociągowej i kanalizacyjnej;
3. Uwzględnienie nowych terenów przeznaczonych do zabudowy w zakresie rozbudowy sieci wodociągowej i kanalizacyjnej;
4. Podjęcie działań mających na celu poprawę efektywności energetycznej;
5. Zapewnienie bezpieczeństwa energetycznego poprzez budowę oraz modernizację sieci elektroenergetycznych i gazowych;
6. Rozwój społeczeństwa informacyjnego poprzez budowę oraz modernizację infrastruktury teleinformatycznej;
7. Upowszechnienie i promocja technologii informacyjnych;
8. Podjęcie działań mających na celu usunięcie azbestu i wyrobów zawierających azbest;
9. Wzrost wykorzystania OZE poprzez generację rozproszoną;
10. Wyznaczanie obszarów z dopuszczeniem lokalizacji instalacji wykorzystujących odnawialne źródła energii o mocy powyżej 100 kW.

Strefa obronności i bezpieczeństwa – tom I

Wnioski i rekomendacje

1. Utrzymanie, rozbudowa i integracja sieci zarządzania kryzysowego i ratownictwa;
2. Przeciwdziałanie zagrożeniu powodziowemu oraz uwzględnienie stref zagrożenia powodziowego.

Nazwa gminy	ŻAGAŃ (gmina miejska)
Typ jednostki samorządu terytorialnego	gmina miejska
Powiat	żagański
Powierzchnia	40 km²
Liczba mieszkańców	26 188



1. OBSZARY FUNKCJONALNE

Miasto Żagań należy do następujących obszarów funkcjonalnych:

- miejski obszar funkcjonalny ośrodka subregionalnego Żary-Żagań;
- tereny zamknięte;
- obszary narażone na niebezpieczeństwo powodzi w skali dorzeczy;
- obszary cenne przyrodniczo;
- obszary ochrony krajobrazów kulturowych;
- obszary ochrony i kształtowania zasobów wodnych;
- obszary ochrony strategicznych złóż kopalin;
- obszary o najniższym stopniu rozwoju i pogarszających się perspektywach rozwojowych;
- obszary przygraniczne (strefa II i III).

2. INWESTYCJE CELU PUBLICZNEGO

W PZPWL, zgodnie z art. 39 ust. 5 ustawy z dnia 27 marca 2003 r. o planowaniu i zagospodarowaniu przestrzennym (Dz. U. z 2017 r., poz. 1073 z późn. zm.), uwzględniono inwestycje celu publicznego o znaczeniu ponadlokalnym, ustalone w dokumentach przyjętych przez Sejm Rzeczypospolitej Polskiej, Radę Ministrów, właściwego ministra lub sejmik województwa. W granicach miasta Żagań znalazły się następujące inwestycje celu publicznego o znaczeniu ponadlokalnym:

Inwestycje celu publicznego o znaczeniu ponadlokalnym w zakresie systemu przyrodniczego – tom I

Nazwa inwestycji	Dokumenty źródłowe
1. Działania udrażniające w zakresie potrzeb przywracania ciągłości morfologicznej cieków województwa lubuskiego (rz. Bóbr)	• Program udroźnienia wód płynących dla celów rybactwa w województwie lubuskim na lata 2005–2020
2. Osiągnięcie właściwego stanu ochrony lub jego poprawę w odniesieniu do typów siedlisk przyrodniczych i gatunków o znaczeniu priorytetowym występujących w obszarach Natura 2000, które wymagają ochrony czynnej	• Program Operacyjny Infrastruktura i Środowisko 2014–2020
3. Poprawa lub osiągnięcie właściwego stanu ochrony w odniesieniu do pozostałych typów siedlisk przyrodniczych i gatunków występujących w obszarach Natura 2000	• Priorytetowe Ramy Działań dla sieci Natura 2000 na Wieloletni Program Finansowania UE w latach 2014–2020
	• Program Operacyjny Infrastruktura i Środowisko 2014–2020
	• Priorytetowe Ramy Działań dla sieci Natura 2000 na Wieloletni Program Finansowania UE w latach 2014–2020

Inwestycje celu publicznego o znaczeniu ponadlokalnym w zakresie społeczno-gospodarczym – tom I

1. brak

Inwestycje celu publicznego o znaczeniu ponadlokalnym w zakresie dziedzictwa kulturowego i turystyki – tom I

1. brak

Inwestycje celu publicznego o znaczeniu ponadlokalnym w zakresie komunikacji i transportu – tom I

Nazwa inwestycji

1. Modernizacja DK12 wraz z obwodnicami Wschowy, Szlichtyngowej i Szprotawy
2. DK12 – Budowa przejścia dla pieszych z azylem, sygnalizacją ostrzegawczą i doświetleniem – ul. Nowogródzka w obrębie skrzyżowania z ul. Lipową i Augustynów w m. Żagań
3. Budowa obwodnicy Żagania w ciągu DW296 – dojazd w kierunku węzła na autostradzie A-18 oraz A-4
4. Rozbudowa i modernizacja infrastruktury linii kolejowych 275 na odcinku gr. województwa – Żagań oraz linii 14 na odcinku Żagań – Żary – Forst

Dokumenty źródłowe

- Kontrakt Terytorialny dla Województwa Lubuskiego – przedsięwzięcia warunkowe, których realizacja jest uzależniona między innymi od dostępności środków finansowych
- Program Budowy Dróg Krajowych na lata 2014-2023 (z perspektywą do 2025 r.) – Program Likwidacji Miejsc Niebezpiecznych
- Plan inwestycji priorytetowych planowanych do realizacji na drogach wojewódzkich w ramach RPO – Lubuskie 2020 – lista zadań rezerwowych, obwodnice: lista podstawowa
- Program Rozwoju Transportu Województwa Lubuskiego
- Kontrakt Terytorialny dla Województwa Lubuskiego – przedsięwzięcia warunkowe, których realizacja jest uzależniona między innymi od dostępności środków finansowych
- Krajowy Program Kolejowy do 2023 roku – lista rezerwowa
- Strategia Rozwoju Województwa Lubuskiego 2020
- Program Rozwoju Transportu Województwa Lubuskiego

Inwestycje celu publicznego o znaczeniu ponadlokalnym w zakresie infrastruktury technicznej – tom I

Nazwa inwestycji

1. Linia napowietrzna WN-110 kV relacji: GPZ Jankowa Żagańska (JAZ) – kier. GPZ Bolesławiec (stacja innego OSD), planowana do modernizacji celem zwiększenia jej przepustowości
2. Linia napowietrzna WN-110 kV relacji: GPZ Jankowa Żagańska (JAZ) ÷ GPZ Żagań (ZAG) planowana do modernizacji
3. Budowa nowych punktów selektywnego zbierania odpadów komunalnych

Dokumenty źródłowe

- Plan rozwoju ENEA Operator Sp. z o.o. na lata 2017-2022
- Plan rozwoju ENEA Operator Sp. z o.o. na lata 2014-2019
- Aktualizacja Wojewódzkiego Planu Gospodarki Odpadami wraz z Planem Inwestycyjnym w zakresie odpadów komunalnych

Inwestycje celu publicznego o znaczeniu ponadlokalnym w zakresie obronności i bezpieczeństwa – tom I

Nazwa inwestycji

1. Zakup sprzętu do monitorowania obiektów ochrony przeciwpowodziowej województwa lubuskiego
2. Ochrona/zwiększanie retencji na obszarach

Dokumenty źródłowe

- Wieloletnia Prognoza Finansowa Województwa Lubuskiego na lata 2017–2029
- Plan zarządzania ryzykiem powodziowym dla obszaru

<p>rolniczych. Opracowanie szczegółowej analizy i projektu możliwości zwiększenia retencji obszarów rolniczych w zlewniach nizinnych. Dot. zlewni Bobru i Nysy Łużyckiej</p> <p>3. Odtwarzanie retencji dolin rzek. Opracowanie programu możliwości i efektywności rozstawu lub likwidacji wałów przeciwpowodziowych w regionie wodnym</p> <p>4. Renaturyzacja koryt cieków i ich brzegów. Opracowanie szczegółowej koncepcji możliwości renaturyzacji dolin rzecznych w regionie wodnym</p> <p>5. Modernizacja konstrukcji istniejących budynków i budowa nowych o konstrukcjach odpornych na zalanie. Uszczelnianie budynków, stosowanie materiałów wodoodpornych. Trwałe zabezpieczenie terenu wokół budynków. Identyfikacja i sporządzenie wyceny działań modernizacyjnych wraz z opracowaniem programu dopłat dla właścicieli budynków przeznaczonych do umocnienia w obszarze zagrożenia powodzią o Q1%</p> <p>6. Modernizacja konstrukcji istniejących budynków i budowa nowych o konstrukcjach odpornych na zalanie. Uszczelnianie budynków, stosowanie materiałów wodoodpornych. Trwałe zabezpieczenie terenu wokół budynków. Wdrożenie i realizacja programu dopłat dla właścicieli budynków przeznaczonych do umocnienia w obszarze zagrożenia powodzią o Q1%</p> <p>7. Koncepcja zabezpieczenia przeciwpowodziowego m. Żagań wraz z ujściowym odcinkiem rz. Czarna Wielka. Opracowanie w I cyklu planistycznym wielowariantowej koncepcji zabezpieczenia obszaru problemowego wraz z wykonaniem dokumentacji projektowej dla wariantu rekomendowanego</p>	<p>dorzecza Odry (2016)</p> <ul style="list-style-type: none"> • Plan zarządzania ryzykiem powodziowym dla obszaru dorzecza Odry (2016) • Plan zarządzania ryzykiem powodziowym dla obszaru dorzecza Odry (2016) • Plan zarządzania ryzykiem powodziowym dla obszaru dorzecza Odry (2016) • Plan zarządzania ryzykiem powodziowym dla obszaru dorzecza Odry (2016) • Plan zarządzania ryzykiem powodziowym dla obszaru dorzecza Odry (2016) • Plan zarządzania ryzykiem powodziowym dla obszaru dorzecza Odry (2016)
---	--

3. POZOSTAŁE ZADANIA O ZNACZENIU PONADLOKALNYM

Część ustaleń w dokumentach przyjętych przez Sejm Rzeczypospolitej Polskiej, Radę Ministrów, właściwego ministra lub sejmik województwa nie stanowi inwestycji celu publicznego w rozumieniu ustawy z dnia 21 sierpnia 1997 r. o gospodarce nieruchomościami (Dz. U. z 2018 r. poz. 121). Zadania te są istotne dla rozwoju województwa lubuskiego oraz są zbieżne z zadaniami samorządu województwa wynikającymi z ustaleń ustawy z dnia 5 czerwca 1998 r. o samorządzie województwa (Dz. U. z 2017 r. poz. 2096 z późn. zm.). W mieście Żagań są to:

Zadania w zakresie systemu przyrodniczego – tom I

Nazwa zadania	Dokumenty źródłowe
<p>1. Działania na rzecz zapewnienia korzyści ekosystemowych Natury 2000, w szczególności w kwestii łagodzenia skutków zmian klimatycznych oraz adaptacji do zmian klimatu</p> <p>2. Działania na rzecz promocji zrównoważonej turystyki i zielonych miejsc pracy na terenach obszarów Natura 2000 oraz na rzecz promocji innowacyjnych rozwiązań związanych z siecią Natura 2000</p>	<ul style="list-style-type: none"> • Program Operacyjny Infrastruktura i Środowisko 2014–2020 • Priorytetowe Ramy Działań dla sieci Natura 2000 na Wieloletni Program Finansowania UE w latach 2014–2020 • Program Operacyjny Infrastruktura i Środowisko 2014–2020 • Priorytetowe Ramy Działań dla sieci Natura 2000 na Wieloletni Program Finansowania UE w latach 2014–2020

Zadania w zakresie społeczno-gospodarczym – tom I

Nazwa zadania	Dokumenty źródłowe
<ol style="list-style-type: none"> 1. Podniesienie jakości nauczania 2. Tworzenie terenów inwestycyjnych oraz promocja gospodarcza 3. Wyposażenie podmiotów leczniczych w specjalistyczny sprzęt: 105 Szpital Wojskowy z Przychodnią SP ZOZ filia w Żaganiu: <ul style="list-style-type: none"> • przystawka do badania dyfuzji płucnej 	<ul style="list-style-type: none"> • Kontrakt Lubuski • Kontrakt Lubuski • Kierunki rozwoju lecznictwa w zakresie chorób układu oddechowego w województwie lubuskim na lata 2014-2020

Zadania w zakresie dziedzictwa kulturowego i turystyki – tom I

1. brak

Zadania w zakresie komunikacji i transportu – tom I

Nazwa zadania	Dokumenty źródłowe
<ol style="list-style-type: none"> 1. Świadczenie usług publicznych w zakresie kolejowych przewozów pasażerskich – organizowanie i zarządzanie publicznym transportem zbiorowym 2. Wdrożenie systemu powiadamiania pasażerów, wiaty autobusowe, rozwój infrastruktury komunikacyjnej 	<ul style="list-style-type: none"> • Wieloletnia Prognoza Finansowa Województwa Lubuskiego na lata 2017–2029 • Kontrakt Lubuski

Zadania w zakresie infrastruktury technicznej – tom I

Nazwa zadania	Dokumenty źródłowe
<ol style="list-style-type: none"> 1. Modernizacja sieci kanalizacyjnej w aglomeracji Żagań 	<ul style="list-style-type: none"> • V Aktualizacja Krajowego Programu Oczyszczania Śieków Komunalnych

Zadania w zakresie obronności i bezpieczeństwa – tom I

1. brak

4. WNIOSKI I REKOMENDACJE Z PZPWL

Ustalenia PZPWL należy uwzględnić w gminnych opracowaniach planistycznych, szczególnie w studiach uwarunkowań i kierunków zagospodarowania przestrzennego gmin. Dla miasta Żagań sformułowano następujące wnioski i rekomendacje z PZPWL:

Strefa przyrodnicza – tom I

Wnioski i rekomendacje

1. Kształtowanie zagospodarowania terenów w obszarach chronionych w dostosowaniu do przedmiotu ochrony oraz zgodnie z przepisami w zakresie ochrony przyrody oraz dokumentami nadrzędnymi;
2. Zachowanie integralności obszarów węzłowych i zapewnienie drożności korytarzy wyznaczonych w ramach krajowej sieci ekologicznej, w tym odtworzenie drożności korytarzy ichtiologicznych; kształtowanie systemu przyrodniczego poszczególnych miast i gmin w sposób zapewniający ich spójność i powiązanie z krajową siecią ekologiczną;
3. Ochrona ekosystemów mających znaczenie dla zachowania bioróżnorodności, w tym ekosystemów wodnych, bagiennych, leśnych i łąkowych;
4. Ochrona zasobów wód podziemnych GZWP zgodnie z warunkami określonymi dla ich obszarów ochronnych;
5. Zwiększanie retencji zlewni – realizacja obiektów małej retencji, poprawa stosunków wodnych na obszarach rolniczych, retencjonowanie wód opadowych;

6. Wspieranie działań skutkujących poprawą warunków aerosanitarnych;
7. Ograniczenie uciążliwości hałasowych poprzez stosowanie rozwiązań izolacyjnych, biologicznych i technicznych;
8. Poprawa i ochrona rolniczej przestrzeni produkcyjnej ze szczególnym uwzględnieniem gospodarki żywnościowej i wyspecjalizowanej produkcji rolnej;
9. Rozwój przetwórstwa opartego o zasoby leśne oraz doskonalenie integracji funkcjonalnej leśnictwa z przemysłem drzewnym.

Strefa społeczna – tom I

Wnioski i rekomendacje

1. Zwiększenie dostępności do usług medycznych, w tym usług specjalistycznych;
2. Zwiększenie dostępności do usług sportu i rekreacji;
3. Zapewnienie dostępności do placówek edukacyjnych na poziomie przedszkolnym i szkolnym;
4. Prowadzenie działań mających na celu wspieranie kształcenia zawodowego w oparciu o współpracę z sektorem gospodarki;
5. Rewitalizacja obszarów zdegradowanych;
6. Kształtowanie wysokiej jakości przestrzeni publicznych;
7. Rozwój budownictwa mieszkaniowego o odpowiednim standardzie;
8. Rozwój spójnej struktury osadniczej w oparciu o powiązania funkcjonalno-przestrzenne;
9. Rozwój ośrodków usługowych;
10. Zrównoważony rozwój miejskich obszarów funkcjonalnych.

Strefa kulturowa – tom I

Wnioski i rekomendacje

1. Zachowanie i ochrona obiektów zabytkowych;
 - pałac Wallensteinów, zespół pałacowo-parkowy Telletrandów, zespół poaugustiański, kaplica Grobu Chrystusa Króla, kościół pw. św. Krzyża, zespół pofranciszkański, wieża kościoła „Łaski”, kolegium jezuickie;
 - zespół szpitalny z kaplicą;
2. Sporządzanie i realizacja lokalnych programów opieki nad zabytkami;
3. Objęcie obiektów zabytkowych właściwą ochroną w miejscowych planach zagospodarowania przestrzennego;
4. Wspieranie tworzenia parków kulturowych, ustanawiania pomników historii;
5. Dążenie do wpisu najcenniejszych zabytków na listę UNESCO;
6. Zachowanie historycznie ukształtowanych układów urbanistycznych, ruralistycznych i przestrzennych;
 - park pałacowy w Żaganiu;
7. Odpowiednie wyeksponowanie obiektów zabytkowych i walorów krajobrazowych, z zachowaniem cech tradycyjnego budownictwa;
 - teren obozu Stalag Luft III;
8. Wykorzystanie walorów dziedzictwa kulturowego w celach turystycznych ze szczególnym uwzględnieniem szlaków kulturowych;
9. Zwiększenie dostępności wysokiej jakości oferty kulturalnej;
 - Muzeum Obozów Jenieckich w Żaganiu.

Strefa ekonomiczno-gospodarcza – tom I

Wnioski i rekomendacje

1. Rozwój stref ekonomicznych i gospodarczych oraz wspieranie powstawania i działalności parków naukowo-technologicznych i przemysłowych, centrów transferu technologii, ośrodków strefy B+R oraz inkubatorów przedsiębiorczości;
2. Rozwój i promocja klastrów odpowiadających lokalnej specyfice gospodarczej;
3. Wspieranie inicjatyw służących zmniejszeniu bezrobocia i zwiększeniu aktywności zawodowej ludności;

4. Rozbudowa infrastruktury turystycznej i kreowanie spójnego wizerunku regionu oraz produktów turystycznych;
5. Poprawa i ochrona rolniczej przestrzeni produkcyjnej ze szczególnym uwzględnieniem gospodarki żywnościowej i wyspecjalizowanej produkcji rolnej;
6. Rozwój przetwórstwa opartego o zasoby leśne oraz doskonalenie integracji funkcjonalnej leśnictwa z przemysłem drzewnym.

Komunikacja i transport – tom I

Wnioski i rekomendacje

1. Poprawa drogowej dostępności komunikacyjnej w zakresie powiązań zewnętrznych i wewnętrznych, w tym budowa i modernizacja sieci dróg krajowych i wojewódzkich;
2. Poprawa bezpieczeństwa ruchu drogowego, w szczególności poprzez budowę obwodnic i działania mające na celu uspokajanie ruchu;
3. Uwzględnienie inwestycji związanych z modernizacją linii kolejowych o znaczeniu lokalnym i ponadlokalnym;
 - Modernizacja linii kolejowej nr 282 na odcinku Żagań – Węgliniec;
4. Podjęcie działań mających na celu integrację różnych typów transportu ze szczególnym uwzględnieniem węzłów przesiadkowych;
 - Wykształcenie węzła komunikacyjnego o znaczeniu regionalnym;
5. Wzrost dostępności transportu publicznego;
 - Przywrócenie ruchu pasażerskiego na linii kolejowej nr 14 na odcinku Żagań – Głogów i Głogów – Leszno
6. Zwiększenie wykorzystywania transportu kombinowanego do przewozu towarów;
7. Rozwój sieci dróg i szlaków rowerowych oraz propagowanie roweru jako środka codziennej komunikacji.

Infrastruktura techniczna – tom I

Wnioski i rekomendacje

1. Uzbrojenie terenów inwestycyjnych w niezbędną infrastrukturę techniczną;
2. Rozbudowa infrastruktury wodociągowej i kanalizacyjnej;
3. Uwzględnienie nowych terenów przeznaczonych do zabudowy w zakresie rozbudowy sieci wodociągowej i kanalizacyjnej;
4. Podjęcie działań mających na celu poprawę efektywności energetycznej;
5. Zapewnienie bezpieczeństwa energetycznego poprzez budowę oraz modernizację sieci elektroenergetycznych i gazowych;
6. Rozwój społeczeństwa informacyjnego poprzez budowę oraz modernizację infrastruktury teleinformatycznej;
7. Upowszechnienie i promocja technologii informacyjnych;
8. Podjęcie działań mających na celu usunięcie azbestu i wyrobów zawierających azbest;
9. Wzrost wykorzystania OZE poprzez generację rozproszoną;
10. Wyznaczanie obszarów z dopuszczeniem lokalizacji instalacji wykorzystujących odnawialne źródła energii o mocy powyżej 100 kW.

Strefa obronności i bezpieczeństwa – tom I

Wnioski i rekomendacje

1. Uwzględnienie stref ochronnych wokół terenów zamkniętych, lotnisk oraz dróg międzypolygonowych;
2. Utrzymanie, rozbudowa i integracja sieci zarządzania kryzysowego i ratownictwa;
3. Przeciwdziałanie zagrożeniu powodziowemu oraz uwzględnienie stref zagrożenia powodziowego.

Nazwa gminy	ŻAGAŃ (gmina wiejska)
Typ jednostki samorządu terytorialnego	gmina wiejska
Powiat	żagański
Powierzchnia	281 km²
Liczba mieszkańców	7 295



1. OBSZARY FUNKCJONALNE

Gmina Żagań należy do następujących obszarów funkcjonalnych:

- miejski obszar funkcjonalny ośrodka subregionalnego Żary-Żagań;
- wiejskie obszary funkcjonalne uczestniczące w procesach rozwojowych;
- tereny zamknięte;
- obszary narażone na niebezpieczeństwo powodzi w skali dorzeczy;
- obszary cenne przyrodniczo;
- obszary ochrony krajobrazów kulturowych;
- obszary ochrony i kształtowania zasobów wodnych;
- obszary ochrony strategicznych złóż kopalin;
- obszary o najniższym stopniu rozwoju i pogarszających się perspektywach rozwojowych;
- obszary przygraniczne (strefa II i III).

2. INWESTYCJE CELU PUBLICZNEGO

W PZPWL, zgodnie z art. 39 ust. 5 ustawy z dnia 27 marca 2003 r. o planowaniu i zagospodarowaniu przestrzennym (Dz. U. z 2017 r., poz. 1073 z późn. zm.), uwzględniono inwestycje celu publicznego o znaczeniu ponadlokalnym, ustalone w dokumentach przyjętych przez Sejm Rzeczypospolitej Polskiej, Radę Ministrów, właściwego ministra lub sejmik województwa. W granicach gminy Żagań znalazły się następujące inwestycje celu publicznego o znaczeniu ponadlokalnym:

Inwestycje celu publicznego o znaczeniu ponadlokalnym w zakresie systemu przyrodniczego – tom I

Nazwa inwestycji	Dokumenty źródłowe
<ol style="list-style-type: none"> 1. Działania udrażniające w zakresie potrzeb przywracania ciągłości morfologicznej cieków województwa lubuskiego (rz. Bóbr) 2. Osiągnięcie właściwego stanu ochrony lub jego poprawę w odniesieniu do typów siedlisk przyrodniczych i gatunków o znaczeniu priorytetowym występujących w obszarach Natura 2000, które wymagają ochrony czynnej 3. Poprawa lub osiągnięcie właściwego stanu ochrony w odniesieniu do pozostałych typów siedlisk przyrodniczych i gatunków występujących w obszarach Natura 2000 	<ul style="list-style-type: none"> • Program udroźnienia wód płynących dla celów rybactwa w województwie lubuskim na lata 2005–2020 • Program Operacyjny Infrastruktura i Środowisko 2014–2020 • Priorytetowe Ramy Działań dla sieci Natura 2000 na Wieloletni Program Finansowania UE w latach 2014–2020 • Program Operacyjny Infrastruktura i Środowisko 2014–2020 • Priorytetowe Ramy Działań dla sieci Natura 2000 na Wieloletni Program Finansowania UE w latach 2014–2020

Inwestycje celu publicznego o znaczeniu ponadlokalnym w zakresie społeczno-gospodarczym – tom I

1. brak

Inwestycje celu publicznego o znaczeniu ponadlokalnym w zakresie dziedzictwa kulturowego i turystyki – tom I

1. brak

Inwestycje celu publicznego o znaczeniu ponadlokalnym w zakresie komunikacji i transportu – tom I

Nazwa inwestycji	Dokumenty źródłowe
1. Budowa autostrady A18 Olszyna – Golnice (przebudowa jezdni południowej)	<ul style="list-style-type: none"> • Program Budowy Dróg Krajowych na lata 2014-2023 (z perspektywą do 2025 r.)
2. Modernizacja DK12 wraz z obwodnicami Wschowy, Szlichtyngowej i Szprotawy	<ul style="list-style-type: none"> • Kontrakt Terytorialny dla Województwa Lubuskiego – przedsięwzięcia warunkowe, których realizacja jest uzależniona między innymi od dostępności środków finansowych
3. DK12 – Budowa chodnika w m. Bożków	<ul style="list-style-type: none"> • Strategia Rozwoju Transportu do 2020 roku (z perspektywą do 2030 roku)
4. Modernizacja połączeń drogi S3 z Nowej Soli przez Kożuchów i Żagań/Szprotawę z autostradami A18/A4	<ul style="list-style-type: none"> • Strategia Rozwoju Województwa Lubuskiego 2020
5. Rozbudowa DW295 w m. Miodnica	<ul style="list-style-type: none"> • Kontrakt Terytorialny dla Województwa Lubuskiego – przedsięwzięcia warunkowe, których realizacja jest uzależniona między innymi od dostępności środków finansowych
6. Rozbudowa DW295 w m. Gorzupia Dolna	<ul style="list-style-type: none"> • Program Budowy Dróg Krajowych na lata 2014-2023 (z perspektywą do 2025 r.) – Program Likwidacji Miejsc Niebezpiecznych
7. Modernizacja połączeń drogi S3 z Nowej Soli przez Kożuchów i Żagań/Szprotawę z autostradami A18/A4	<ul style="list-style-type: none"> • Kontrakt Terytorialny dla Województwa Lubuskiego – przedsięwzięcia warunkowe, których realizacja jest uzależniona między innymi od dostępności środków finansowych
8. Rozbudowa DW295 w m. Miodnica	<ul style="list-style-type: none"> • Strategia Rozwoju Województwa Lubuskiego 2020
9. Rozbudowa DW295 w m. Gorzupia Dolna	<ul style="list-style-type: none"> • Program Rozwoju Transportu Województwa Lubuskiego
10. Rozbudowa DW295 w m. Miodnica	<ul style="list-style-type: none"> • Plan inwestycji priorytetowych planowanych do realizacji na drogach wojewódzkich w ramach RPO – Lubuskie 2020 – lista podstawowa
11. Rozbudowa DW295 w m. Gorzupia Dolna	<ul style="list-style-type: none"> • Plan inwestycji priorytetowych planowanych do realizacji na drogach wojewódzkich w ramach RPO – Lubuskie 2020 – lista podstawowa
12. Rozbudowa DW295 w m. Miodnica	<ul style="list-style-type: none"> • Program Rozwoju Transportu Województwa Lubuskiego
13. Rozbudowa DW295 w m. Gorzupia Dolna	<ul style="list-style-type: none"> • Plan inwestycji priorytetowych planowanych do realizacji na drogach wojewódzkich w ramach RPO – Lubuskie 2020 – lista zadań rezerwowych
14. Rozbudowa DW295 w m. Miodnica	<ul style="list-style-type: none"> • Program Rozwoju Transportu Województwa Lubuskiego
15. Rozbudowa DW295 w m. Gorzupia Dolna	<ul style="list-style-type: none"> • Plan inwestycji priorytetowych planowanych do realizacji na drogach wojewódzkich w ramach RPO – Lubuskie 2020 – lista zadań rezerwowych, obwodnice: lista podstawowa
16. Rozbudowa DW295 w m. Miodnica	<ul style="list-style-type: none"> • Program Rozwoju Transportu Województwa Lubuskiego
17. Rozbudowa DW295 w m. Gorzupia Dolna	<ul style="list-style-type: none"> • Plan inwestycji priorytetowych planowanych do realizacji na drogach wojewódzkich w ramach RPO – Lubuskie 2020 – lista zadań rezerwowych, obwodnice: lista podstawowa
18. Rozbudowa DW295 w m. Miodnica	<ul style="list-style-type: none"> • Program Rozwoju Transportu Województwa Lubuskiego
19. Rozbudowa DW295 w m. Gorzupia Dolna	<ul style="list-style-type: none"> • Kontrakt Terytorialny dla Województwa Lubuskiego – przedsięwzięcia warunkowe, których realizacja jest uzależniona między innymi od dostępności środków finansowych
20. Rozbudowa i modernizacja infrastruktury linii kolejowych 275 na odcinku gr. województwa – Żagań oraz linii 14 na odcinku Żagań – Żary – Forst	<ul style="list-style-type: none"> • Kontrakt Terytorialny dla Województwa Lubuskiego – przedsięwzięcia warunkowe, których realizacja jest uzależniona między innymi od dostępności środków finansowych

- Krajowy Program Kolejowy do 2023 roku – lista rezerwowa
- Strategia Rozwoju Województwa Lubuskiego 2020
- Program Rozwoju Transportu Województwa Lubuskiego

Inwestycje celu publicznego o znaczeniu ponadlokalnym w zakresie infrastruktury technicznej – tom I

Nazwa inwestycji	Dokumenty źródłowe
1. Modernizacja linii 220 kV Mikułowa – Leśniów	<ul style="list-style-type: none"> • Program Operacyjny Infrastruktura i Środowisko 2014 – 2020 – Lista projektów strategicznych dla infrastruktury energetycznej • Strategia Energetyki Województwa Lubuskiego • (Plan rozwoju w zakresie zaspokojenia obecnego i przyszłego zapotrzebowania na energię elektryczną na lata 2016 – 2025 – Polskie Sieci Elektroenergetyczne) • Plan rozwoju ENEA Operator Sp. z o.o. na lata 2017-2022
2. Planowana przebudowa linii WN-110 kV relacji GPZ Jankowa Żagańska (JAZ) – GPZ Bolesławiec (BLM) do gabarytów linii dwutorowej	

Inwestycje celu publicznego o znaczeniu ponadlokalnym w zakresie obronności i bezpieczeństwa – tom I

Nazwa inwestycji	Dokumenty źródłowe
1. Rzeka Czarna Wielka – odbudowa	<ul style="list-style-type: none"> • Regionalny Program Operacyjny – Lubuskie 2020 • Plan inwestycji planowanych do realizacji w zakresie melioracji wodnych podstawowych w ramach nowej perspektywy finansowej 2014–2020 • Wieloletnia Prognoza Finansowa Województwa Lubuskiego na lata 2017–2029 • Plan zarządzania ryzykiem powodziowym dla obszaru dorzecza Odry (2016)
2. Zakup sprzętu do monitorowania obiektów ochrony przeciwpowodziowej województwa lubuskiego	<ul style="list-style-type: none"> • Plan zarządzania ryzykiem powodziowym dla obszaru dorzecza Odry (2016)
3. Ochrona/zwiększanie retencji na obszarach rolniczych. Opracowanie szczegółowej analizy i projektu możliwości zwiększenia retencji obszarów rolniczych w zlewniach nizinnych. Dot. zlewni Bobru i Nysy Łużyckiej	<ul style="list-style-type: none"> • Plan zarządzania ryzykiem powodziowym dla obszaru dorzecza Odry (2016)
4. Odtwarzanie retencji dolin rzek. Opracowanie programu możliwości i efektywności rozstawu lub likwidacji wałów przeciwpowodziowych w regionie wodnym	<ul style="list-style-type: none"> • Plan zarządzania ryzykiem powodziowym dla obszaru dorzecza Odry (2016)
5. Renaturyzacja koryt cieków i ich brzegów. Opracowanie szczegółowej koncepcji możliwości renaturyzacji dolin rzecznych w regionie wodnym	<ul style="list-style-type: none"> • Plan zarządzania ryzykiem powodziowym dla obszaru dorzecza Odry (2016)
6. Modernizacja konstrukcji istniejących budynków i budowa nowych o konstrukcjach odpornych na zalanie. Uszczelnianie budynków, stosowanie materiałów wodoodpornych. Trwałe zabezpieczenie terenu wokół budynków. Identyfikacja i sporządzanie wyceny działań modernizacyjnych wraz z opracowaniem programu dopłat dla właścicieli budynków przeznaczonych do umocnienia w obszarze zagrożenia powodzią o Q1%	<ul style="list-style-type: none"> • Plan zarządzania ryzykiem powodziowym dla obszaru dorzecza Odry (2016)
7. Modernizacja konstrukcji istniejących budynków i budowa nowych o konstrukcjach odpornych na zalanie. Uszczelnianie budynków, stosowanie materiałów wodoodpornych. Trwałe zabezpieczenie terenu wokół budynków. Wdrożenie i realizacja programu dopłat dla właścicieli budynków przeznaczonych do umocnienia w obszarze zagrożenia powodzią o Q1%	<ul style="list-style-type: none"> • Plan zarządzania ryzykiem powodziowym dla obszaru dorzecza Odry (2016)

3. POZOSTAŁE ZADANIA O ZNACZENIU PONADLOKALNYM

Część ustaleń w dokumentach przyjętych przez Sejm Rzeczypospolitej Polskiej, Radę Ministrów, właściwego ministra lub sejmik województwa nie stanowi inwestycji celu publicznego w rozumieniu ustawy z dnia 21 sierpnia 1997 r. o gospodarce nieruchomościami (Dz. U. z 2018 r. poz. 121). Zadania te są istotne dla rozwoju województwa lubuskiego oraz są zbieżne z zadaniami samorządu województwa wynikającymi z ustaleń ustawy z dnia 5 czerwca 1998 r. o samorządzie województwa (Dz. U. z 2017 r. poz. 2096 z późn. zm.). W gminie Żagań są to:

Zadania w zakresie systemu przyrodniczego – tom I

Nazwa zadania	Dokumenty źródłowe
1. Działania na rzecz zapewnienia korzyści ekosystemowych Natura 2000, w szczególności w kwestii łagodzenia skutków zmian klimatycznych oraz adaptacji do zmian klimatu	<ul style="list-style-type: none"> • Program Operacyjny Infrastruktura i Środowisko 2014–2020 • Priorytetowe Ramy Działań dla sieci Natura 2000 na Wieloletni Program Finansowania UE w latach 2014–2020
2. Działania na rzecz promocji zrównoważonej turystyki i zielonych miejsc pracy na terenach obszarów Natura 2000 oraz na rzecz promocji innowacyjnych rozwiązań związanych z siecią Natura 2000	<ul style="list-style-type: none"> • Program Operacyjny Infrastruktura i Środowisko 2014–2020 • Priorytetowe Ramy Działań dla sieci Natura 2000 na Wieloletni Program Finansowania UE w latach 2014–2020

Zadania w zakresie społeczno-gospodarczym – tom I

Nazwa zadania	Dokumenty źródłowe
1. Podniesienie jakości nauczania	<ul style="list-style-type: none"> • Kontrakt Lubuski
2. Tworzenie terenów inwestycyjnych oraz promocja gospodarcza	<ul style="list-style-type: none"> • Kontrakt Lubuski

Zadania w zakresie dziedzictwa kulturowego i turystyki – tom I

1. *brak*

Zadania w zakresie komunikacji i transportu – tom I

Nazwa zadania	Dokumenty źródłowe
1. Świadczenie usług publicznych w zakresie kolejowych przewozów pasażerskich – organizowanie i zarządzanie publicznym transportem zbiorowym	<ul style="list-style-type: none"> • Wieloletnia Prognoza Finansowa Województwa Lubuskiego na lata 2017–2029
2. Wdrożenie systemu powiadamiania pasażerów, wiaty autobusowe, rozwój infrastruktury komunikacyjnej	<ul style="list-style-type: none"> • Kontrakt Lubuski

Zadania w zakresie infrastruktury technicznej – tom I

Nazwa zadania	Dokumenty źródłowe
1. Modernizacja sieci kanalizacyjnej w aglomeracji Żagań	<ul style="list-style-type: none"> • V Aktualizacja Krajowego Programu Oczyszczania Ścieków Komunalnych

Zadania w zakresie obronności i bezpieczeństwa – tom I

1. *brak*

4. WNIOSKI I REKOMENDACJE Z PZPWL

Ustalenia PZPWL należy uwzględnić w gminnych opracowaniach planistycznych, szczególnie w studiach uwarunkowań i kierunków zagospodarowania przestrzennego gmin. Dla gminy Żagań sformułowano następujące wnioski i rekomendacje z PZPWL:

Strefa przyrodnicza – tom I

Wnioski i rekomendacje

1. Kształtowanie zagospodarowania terenów w obszarach chronionych w dostosowaniu do przedmiotu ochrony oraz zgodnie z przepisami w zakresie ochrony przyrody oraz dokumentami nadrzędnymi;
2. Zachowanie integralności obszarów węzłowych i zapewnienie drożności korytarzy wyznaczonych w ramach krajowej sieci ekologicznej, w tym odtworzenie drożności korytarzy ichtiologicznych; kształtowanie systemu przyrodniczego poszczególnych miast i gmin w sposób zapewniający ich spójność i powiązanie z krajową siecią ekologiczną;
3. Ochrona ekosystemów mających znaczenie dla zachowania bioróżnorodności, w tym ekosystemów wodnych, bagiennych, leśnych i łąkowych;
4. Ochrona zasobów wód podziemnych GZWP zgodnie z warunkami określonymi dla ich obszarów ochronnych;
5. Zwiększanie retencji zlewni – realizacja obiektów małej retencji, poprawa stosunków wodnych na obszarach rolniczych, retencionowanie wód opadowych;
6. Wspieranie działań skutkujących poprawą warunków aerosanitarnych;
7. Ograniczenie uciążliwości hałasowych poprzez stosowanie rozwiązań izolacyjnych, biologicznych i technicznych;
8. Poprawa i ochrona rolniczej przestrzeni produkcyjnej ze szczególnym uwzględnieniem gospodarki żywnościowej i wyspecjalizowanej produkcji rolnej;
9. Rozwój przetwórstwa opartego o zasoby leśne oraz doskonalenie integracji funkcjonalnej leśnictwa z przemysłem drzewnym.

Strefa społeczna – tom I

Wnioski i rekomendacje

1. Zwiększenie dostępności do usług medycznych, w tym usług specjalistycznych;
2. Zwiększenie dostępności do usług sportu i rekreacji;
3. Zapewnienie dostępności do placówek edukacyjnych na poziomie przedszkolnym i szkolnym;
4. Prowadzenie działań mających na celu wspieranie kształcenia zawodowego w oparciu o współpracę z sektorem gospodarki;
5. Rewitalizacja obszarów zdegradowanych;
6. Kształtowanie wysokiej jakości przestrzeni publicznych;
7. Rozwój budownictwa mieszkaniowego o odpowiednim standardzie;
8. Rozwój spójnej struktury osadniczej w oparciu o powiązania funkcjonalno-przestrzenne;
9. Rozwój ośrodków usługowych;
10. Zrównoważony rozwój miejskich obszarów funkcjonalnych.

Strefa kulturowa – tom I

Wnioski i rekomendacje

1. Zachowanie i ochrona obiektów zabytkowych;
 - Wały Śląskie;
 - pałac w Dzierzychowicach;
 - kościół w Starym Żaganiu;
2. Sporządzanie i realizacja lokalnych programów opieki nad zabytkami;
3. Objęcie obiektów zabytkowych właściwą ochroną w miejscowych planach zagospodarowania przestrzennego;
4. Wspieranie tworzenia parków kulturowych, ustanawiania pomników historii;
5. Zachowanie historycznie ukształtowanych układów urbanistycznych, ruralistycznych i przestrzennych;

6. Odpowiednie wyeksponowanie obiektów zabytkowych i walorów krajobrazowych, z zachowaniem cech tradycyjnego budownictwa;
7. Wykorzystanie walorów dziedzictwa kulturowego w celach turystycznych ze szczególnym uwzględnieniem szlaków kulturowych;
8. Zwiększenie dostępności wysokiej jakości oferty kulturalnej.

Strefa ekonomiczno-gospodarcza – tom I

Wnioski i rekomendacje

1. Rozwój stref ekonomicznych i gospodarczych oraz wspieranie powstawania i działalności parków naukowo-technologicznych i przemysłowych, centrów transferu technologii, ośrodków strefy B+R oraz inkubatorów przedsiębiorczości;
2. Rozwój i promocja klastrów odpowiadających lokalnej specyfice gospodarczej;
3. Wspieranie inicjatyw służących zmniejszeniu bezrobocia i zwiększeniu aktywności zawodowej ludności;
4. Rozbudowa infrastruktury turystycznej i kreowanie spójnego wizerunku regionu oraz produktów turystycznych;
5. Poprawa i ochrona rolniczej przestrzeni produkcyjnej ze szczególnym uwzględnieniem gospodarki żywnościowej i wyspecjalizowanej produkcji rolnej;
6. Rozwój przetwórstwa opartego o zasoby leśne oraz doskonalenie integracji funkcjonalnej leśnictwa z przemysłem drzewnym.

Komunikacja i transport – tom I

Wnioski i rekomendacje

1. Poprawa drogowej dostępności komunikacyjnej w zakresie powiązań zewnętrznych i wewnętrznych, w tym budowa i modernizacja sieci dróg krajowych i wojewódzkich ze szczególnym uwzględnieniem sieci TEN-T;
2. Poprawa bezpieczeństwa ruchu drogowego, w szczególności poprzez budowę obwodnic i działania mające na celu uspokojenie ruchu;
3. Uwzględnienie inwestycji związanych z modernizacją linii kolejowych o znaczeniu lokalnym i ponadlokalnym;
 - Modernizacja linii kolejowej nr 282 na odcinku Żagań – Węgliniec;
4. Podjęcie działań mających na celu integrację różnych typów transportu ze szczególnym uwzględnieniem węzłów przesiadkowych;
5. Wzrost dostępności transportu publicznego;
 - Przywrócenie ruchu pasażerskiego na linii kolejowej nr 14 na odcinku Żagań – Głogów i Głogów – Leszno
6. Zwiększenie wykorzystywania transportu kombinowanego do przewozu towarów;
7. Rozwój sieci dróg i szlaków rowerowych oraz propagowanie roweru jako środka codziennej komunikacji.

Infrastruktura techniczna – tom I

Wnioski i rekomendacje

1. Uzbrojenie terenów inwestycyjnych w niezbędną infrastrukturę techniczną;
2. Zabezpieczenie rezerw terenowych pod infrastrukturę techniczną, w szczególności linie elektroenergetyczne wysokich i najwyższych napięć oraz gazociągi wysokiego ciśnienia;
3. Rozbudowa infrastruktury wodociągowej i kanalizacyjnej;
4. Uwzględnienie nowych terenów przeznaczonych do zabudowy w zakresie rozbudowy sieci wodociągowej i kanalizacyjnej;
5. Podjęcie działań mających na celu poprawę efektywności energetycznej;
6. Zapewnienie bezpieczeństwa energetycznego poprzez budowę oraz modernizację sieci elektroenergetycznych i gazowych;
 - Modernizacja i dostosowanie sieci dystrybucyjnej do przyłączenia nowych odbiorców gazu na obszarze powiatu żagańskiego;

7. Rozwój społeczeństwa informacyjnego poprzez budowę oraz modernizację infrastruktury teleinformatycznej;
8. Upowszechnienie i promocja technologii informacyjnych;
9. Podjęcie działań mających na celu usunięcie azbestu i wyrobów zawierających azbest;
10. Wzrost wykorzystania OZE poprzez generację rozproszoną;
11. Wyznaczanie obszarów z dopuszczeniem lokalizacji instalacji wykorzystujących odnawialne źródła energii o mocy powyżej 100 kW.

Strefa obronności i bezpieczeństwa – tom I

Wnioski i rekomendacje

1. Uwzględnienie stref ochronnych wokół terenów zamkniętych, lotnisk oraz dróg międzypolygonowych;
2. Utrzymanie, rozbudowa i integracja sieci zarządzania kryzysowego i ratownictwa;
3. Przeciwdziałanie zagrożeniu powodziowemu oraz uwzględnienie stref zagrożenia powodziowego.

Nazwa gminy	ŻARY (gmina miejska)
Typ jednostki samorządu terytorialnego	gmina miejska
Powiat	żarski
Powierzchnia	33 km²
Liczba mieszkańców	38 048



1. OBSZARY FUNKCJONALNE

Miasto Żary należy do następujących obszarów funkcjonalnych:

- miejski obszar funkcjonalny ośrodka subregionalnego Żary-Żagań;
- tereny zamknięte;
- obszary cenne przyrodniczo;
- obszary ochrony krajobrazów kulturowych;
- obszary ochrony i kształtowania zasobów wodnych;
- obszary ochrony strategicznych złóż kopalin;
- obszary o najniższym stopniu rozwoju i pogarszających się perspektywach rozwojowych;
- obszary przygraniczne (strefa II i III).

2. INWESTYCJE CELU PUBLICZNEGO

W PZPWL, zgodnie z art. 39 ust. 5 ustawy z dnia 27 marca 2003 r. o planowaniu i zagospodarowaniu przestrzennym (Dz. U. z 2017 r., poz. 1073 z późn. zm.), uwzględniono inwestycje celu publicznego o znaczeniu ponadlokalnym, ustalone w dokumentach przyjętych przez Sejm Rzeczypospolitej Polskiej, Radę Ministrów, właściwego ministra lub sejmik województwa. W granicach miasta Żary znalazły się następujące inwestycje celu publicznego o znaczeniu ponadlokalnym:

Inwestycje celu publicznego o znaczeniu ponadlokalnym w zakresie systemu przyrodniczego – tom I

Nazwa inwestycji	Dokumenty źródłowe
1. Osiągnięcie właściwego stanu ochrony lub jego poprawę w odniesieniu do typów siedlisk przyrodniczych i gatunków o znaczeniu priorytetowym występujących w obszarach Natura 2000, które wymagają ochrony czynnej	<ul style="list-style-type: none"> • Program Operacyjny Infrastruktura i Środowisko 2014–2020 • Priorytetowe Ramy Działań dla sieci Natura 2000 na Wieloletni Program Finansowania UE w latach 2014–2020
2. Poprawa lub osiągnięcie właściwego stanu ochrony w odniesieniu do pozostałych typów siedlisk przyrodniczych i gatunków występujących w obszarach Natura 2000	<ul style="list-style-type: none"> • Program Operacyjny Infrastruktura i Środowisko 2014–2020 • Priorytetowe Ramy Działań dla sieci Natura 2000 na Wieloletni Program Finansowania UE w latach 2014–2020

Inwestycje celu publicznego o znaczeniu ponadlokalnym w zakresie społeczno-gospodarczym – tom I

1. brak

Inwestycje celu publicznego o znaczeniu ponadlokalnym w zakresie dziedzictwa kulturowego i turystyki – tom I

1. brak

Inwestycje celu publicznego o znaczeniu ponadlokalnym w zakresie komunikacji i transportu – tom I

Nazwa inwestycji	Dokumenty źródłowe
1. Modernizacja DK12 wraz z obwodnicami Wschowy, Szlichtyngowej i Szprotawy	<ul style="list-style-type: none"> • Kontrakt Terytorialny dla Województwa Lubuskiego – przedsięwzięcia warunkowe, których realizacja jest uzależniona między innymi od dostępności środków finansowych • Strategia Rozwoju Województwa Lubuskiego 2020
2. Rozwój drogi nr 27 Zielona Góra - Żary – autostrada A18	<ul style="list-style-type: none"> • Program Budowy Dróg Krajowych na lata 2014-2023 (z perspektywą do 2025 r.) – Program Likwidacji Miejsc Niebezpiecznych
3. Przebudowa skrzyżowania DK12 z DW287 na rondzie w m. Żary	<ul style="list-style-type: none"> • Plan inwestycji priorytetowych planowanych do realizacji na drogach wojewódzkich w ramach RPO – Lubuskie 2020 – budowa kompleksu wydobywczo-energetycznego Gubin – Brody wraz z infrastrukturą towarzyszącą
4. Modernizacja DW287 na odc. Żary – Lubsko	<ul style="list-style-type: none"> • Plan inwestycji priorytetowych planowanych do realizacji na drogach wojewódzkich w ramach RPO – Lubuskie 2020 – budowa kompleksu wydobywczo-energetycznego Gubin – Brody wraz z infrastrukturą towarzyszącą
5. Rozbudowa DW287 na odc. od km 46+520 (od przejazdu kolejowego relacji Nowogród Bobrzański – Żary) do km 47+200 (skrzyżowanie z DK12) w miejscowości Grabik	<ul style="list-style-type: none"> • Kontrakt Terytorialny dla Województwa Lubuskiego – przedsięwzięcia warunkowe, których realizacja jest uzależniona między innymi od dostępności środków finansowych • Krajowy Program Kolejowy do 2023 roku – lista rezerwowa • Strategia Rozwoju Województwa Lubuskiego 2020 • Program Rozwoju Transportu Województwa Lubuskiego
6. Rozbudowa i modernizacja infrastruktury linii kolejowych 275 na odcinku gr. województwa – Żagań oraz linii 14 na odcinku Żagań – Żary – Forst	

Inwestycje celu publicznego o znaczeniu ponadlokalnym w zakresie infrastruktury technicznej – tom I

Nazwa inwestycji	Dokumenty źródłowe
1. Planowana budowa linii napowietrznej WN-110 kV relacji GPZ Żary Zakładowa (ZAK) ÷ GPZ Nowogród Bobrzański (NGB)	<ul style="list-style-type: none"> • Plan rozwoju ENEA Operator Sp. z o.o. na lata 2014-2019 • Plan rozwoju ENEA Operator Sp. z o.o. na lata 2017-2022
2. Stacja GPZ Żary (ZAR), planowana modernizacja stacji celem poprawy niezawodności pracy sieci oraz umożliwienia przyłączenia kolejnych podmiotów do sieci	<ul style="list-style-type: none"> • Plan rozwoju ENEA Operator Sp. z o.o. na lata 2014-2019 • Plan rozwoju ENEA Operator Sp. z o.o. na lata 2017-2022
3. Modernizacja i dostosowanie sieci dystrybucyjnej do przyłączenia nowych odbiorców gazu na obszarze powiatu żarskiego	<ul style="list-style-type: none"> • Program Operacyjny Infrastruktura i Środowisko 2014 – 2020 – Lista projektów strategicznych dla infrastruktury energetycznej, stanowiąca Project pipeline dla sektora energetyki w ramach Programu Operacyjnego Infrastruktura i Środowisko 2014 – 2020
4. Modernizacja miejskiej oczyszczalni w Żarach	<ul style="list-style-type: none"> • V Aktualizacja Krajowego Programu Oczyszczania Ścieków Komunalnych

Inwestycje celu publicznego o znaczeniu ponadlokalnym w zakresie obronności i bezpieczeństwa – tom I

Nazwa inwestycji	Dokumenty źródłowe
<p>1. Odbudowa i modernizacja rzeki Żarki w km 0+000 – 6+576 – Poprawa zabezpieczenia przeciwpowodziowego miejscowości Żary poprzez opracowanie dokumentacji techniczno-wykonawczej niezbędnej do realizacji inwestycji</p> <p>2. Renaturyzacja koryt cieków i ich brzegów. Opracowanie szczegółowej koncepcji możliwości renaturyzacji dolin rzecznych w regionie wodnym</p>	<ul style="list-style-type: none"> • MasterPlan dla obszaru dorzecza Odry • Wieloletnia Prognoza Finansowa Województwa Lubuskiego na lata 2016-2030 • Plan gospodarowania wodami na obszarze dorzecza Odry (2016) • Regionalny Program Operacyjny – Lubuskie 2020 • Plan inwestycji planowanych do realizacji w zakresie melioracji wodnych podstawowych w ramach nowej perspektywy finansowej 2014–2020 • Plan zarządzania ryzykiem powodziowym dla obszaru dorzecza Odry (2016)

3. POZOSTAŁE ZADANIA O ZNACZENIU PONADLOKALNYM

Część ustaleń w dokumentach przyjętych przez Sejm Rzeczypospolitej Polskiej, Radę Ministrów, właściwego ministra lub sejmik województwa nie stanowi inwestycji celu publicznego w rozumieniu ustawy z dnia 21 sierpnia 1997 r. o gospodarce nieruchomościami (Dz. U. z 2018 r. poz. 121). Zadania te są istotne dla rozwoju województwa lubuskiego oraz są zbieżne z zadaniami samorządu województwa wynikającymi z ustaleń ustawy z dnia 5 czerwca 1998 r. o samorządzie województwa (Dz. U. z 2017 r. poz. 2096 z późn. zm.). W mieście Żary są to:

Zadania w zakresie systemu przyrodniczego – tom I

Nazwa zadania	Dokumenty źródłowe
<p>1. Działania na rzecz zapewnienia korzyści ekosystemowych Natury 2000, w szczególności w kwestii łagodzenia skutków zmian klimatycznych oraz adaptacji do zmian klimatu</p> <p>2. Działania na rzecz promocji zrównoważonej turystyki i zielonych miejsc pracy na terenach obszarów Natura 2000 oraz na rzecz promocji innowacyjnych rozwiązań związanych z siecią Natura 2000</p>	<ul style="list-style-type: none"> • Program Operacyjny Infrastruktura i Środowisko 2014–2020 • Priorytetowe Ramy Działań dla sieci Natura 2000 na Wieloletni Program Finansowania UE w latach 2014–2020 • Program Operacyjny Infrastruktura i Środowisko 2014–2020 • Priorytetowe Ramy Działań dla sieci Natura 2000 na Wieloletni Program Finansowania UE w latach 2014–2020

Zadania w zakresie społeczno-gospodarczym – tom I

Nazwa zadania	Dokumenty źródłowe
<p>1. Rozwój Lubuskiego Szlaku Wina i Miodu</p> <p>2. Podniesienie jakości nauczania</p> <p>3. Tworzenie terenów inwestycyjnych oraz promocja gospodarcza</p> <p>4. Przebudowa boiska sportowego na terenie kompleksu sportowego SYRENA</p> <p>5. Utworzenie Poradni Patologii Cięży przy szpitalach o II i III poziomie referencyjnym wraz z wyposażeniem w specjalistyczny sprzęt aparat KTG i USG</p> <p>6. Wyposażenie oddziałów położniczych, w szczególności na II i III poziomie referencyjnym w specjalistyczny sprzęt m.in. w kardiomonitoring oraz aparaty USG</p> <p>7. Utworzenie Poradni Konsultacyjnych w zakresie</p>	<ul style="list-style-type: none"> • Strategia Rozwoju Województwa Lubuskiego 2020 • Kontrakt Lubuski • Kontrakt Lubuski • Program Rozwoju Bazy Sportowej Województwa Lubuskiego Na Lata 2016–2018 • Kierunki rozwoju lecznictwa w zakresie opieki nad matką i dzieckiem w województwie lubuskim • Kierunki rozwoju lecznictwa w zakresie opieki nad matką i dzieckiem w województwie lubuskim • Kierunki rozwoju lecznictwa w zakresie opieki nad

patologii ciąży przy szpitalach o poziomie referencyjnym II i III stopnia

matką i dzieckiem w województwie lubuskim

Zadania w zakresie dziedzictwa kulturowego i turystyki – tom I

Nazwa zadania	Dokumenty źródłowe
1. Rozwój Lubuskiego Szlaku Wina i Miodu	<ul style="list-style-type: none"> Strategia Rozwoju Województwa Lubuskiego 2020

Zadania w zakresie komunikacji i transportu – tom I

Nazwa zadania	Dokumenty źródłowe
1. Świadczenie usług publicznych w zakresie kolejowych przewozów pasażerskich – organizowanie i zarządzanie publicznym transportem zbiorowym	<ul style="list-style-type: none"> Wieloletnia Prognoza Finansowa Województwa Lubuskiego na lata 2017–2029
2. Wdrożenie systemu powiadamiania pasażerów, wiaty autobusowe, rozwój infrastruktury komunikacyjnej	<ul style="list-style-type: none"> Kontrakt Lubuski

Zadania w zakresie infrastruktury technicznej – tom I

Nazwa zadania	Dokumenty źródłowe
1. Budowa i modernizacja sieci kanalizacji sanitarnej w m. Żary wraz z kolektorem magistralnym	<ul style="list-style-type: none"> V Aktualizacja Krajowego Programu Oczyszczania Ścieków Komunalnych

Zadania w zakresie obronności i bezpieczeństwa – tom I

1. brak

4. WNIOSKI I REKOMENDACJE Z PZPWL

Ustalenia PZPWL należy uwzględnić w gminnych opracowaniach planistycznych, szczególnie w studiach uwarunkowań i kierunków zagospodarowania przestrzennego gmin. Dla miasta Żary sformułowano następujące wnioski i rekomendacje z PZPWL:

Strefa przyrodnicza – tom I

Wnioski i rekomendacje

1. Kształtowanie zagospodarowania terenów w obszarach chronionych w dostosowaniu do przedmiotu ochrony oraz zgodnie z przepisami w zakresie ochrony przyrody oraz dokumentami nadrzędnymi;
2. Zachowanie integralności obszarów węzłowych i zapewnienie drożności korytarzy wyznaczonych w ramach krajowej sieci ekologicznej, w tym odtworzenie drożności korytarzy ichtiologicznych; kształtowanie systemu przyrodniczego poszczególnych miast i gmin w sposób zapewniający ich spójność i powiązanie z krajową siecią ekologiczną;
3. Ochrona ekosystemów mających znaczenie dla zachowania bioróżnorodności, w tym ekosystemów wodnych, bagiennych, leśnych i łąkowych;
4. Zwiększanie retencji zlewni – realizacja obiektów małej retencji, poprawa stosunków wodnych na obszarach rolniczych, retencjonowanie wód opadowych;
5. Wspieranie działań skutkujących poprawą warunków aerosanitarnych;
6. Ograniczenie uciążliwości hałasowych poprzez stosowanie rozwiązań izolacyjnych, biologicznych i technicznych;
7. Poprawa i ochrona rolniczej przestrzeni produkcyjnej ze szczególnym uwzględnieniem gospodarki żywnościowej i wyspecjalizowanej produkcji rolnej;
8. Rozwój przetwórstwa opartego o zasoby leśne oraz doskonalenie integracji funkcjonalnej leśnictwa z przemysłem drzewnym.

Strefa społeczna – tom I

Wnioski i rekomendacje

1. Zwiększenie dostępności do usług medycznych, w tym usług specjalistycznych;
2. Zwiększenie dostępności do usług sportu i rekreacji;
3. Zapewnienie dostępności do placówek edukacyjnych na poziomie przedszkolnym i szkolnym;
4. Prowadzenie działań mających na celu wspieranie kształcenia zawodowego w oparciu o współpracę z sektorem gospodarki;
5. Rozwój szkolnictwa wyższego poprzez wzmocnienie potencjału naukowo-badawczego i dostosowanie do zapotrzebowania rynku pracy;
6. Rewitalizacja obszarów zdegradowanych;
7. Kształtowanie wysokiej jakości przestrzeni publicznych;
8. Rozwój budownictwa mieszkaniowego o odpowiednim standardzie;
9. Rozwój spójnej struktury osadniczej w oparciu o powiązania funkcjonalno-przestrzenne;
10. Rozwój ośrodków usługowych;
11. Zrównoważony rozwój miejskich obszarów funkcjonalnych.

Strefa kulturowa – tom I

Wnioski i rekomendacje

1. Zachowanie i ochrona obiektów zabytkowych;
 - kościół farny w Żarach;
 - ratusz w Żarach;
 - zespół pałacowo-parkowy w Żarach;
 - zamek Dewinów-Biebersteinów;
 - fortyfikacje w Żarach;
2. Sporządzanie i realizacja lokalnych programów opieki nad zabytkami;
3. Objęcie obiektów zabytkowych właściwą ochroną w miejscowych planach zagospodarowania przestrzennego;
4. Wspieranie tworzenia parków kulturowych, ustanawiania pomników historii;
5. Zachowanie historycznie ukształtowanych układów urbanistycznych, ruralistycznych i przestrzennych;
6. Odpowiednie wyeksponowanie obiektów zabytkowych i walorów krajobrazowych, z zachowaniem cech tradycyjnego budownictwa;
7. Wykorzystanie walorów dziedzictwa kulturowego w celach turystycznych ze szczególnym uwzględnieniem szlaków kulturowych;
8. Zwiększenie dostępności wysokiej jakości oferty kulturalnej;
 - Utworzenie ośrodka informacji turystycznej.

Strefa ekonomiczno-gospodarcza – tom I

Wnioski i rekomendacje

1. Rozwój stref ekonomicznych i gospodarczych oraz wspieranie powstawania i działalności parków naukowo-technologicznych i przemysłowych, centrów transferu technologii, ośrodków strefy B+R oraz inkubatorów przedsiębiorczości;
2. Rozwój i promocja klastrów odpowiadających lokalnej specyfice gospodarczej;
3. Wspieranie inicjatyw służących zmniejszeniu bezrobocia i zwiększeniu aktywności zawodowej ludności;
4. Rozbudowa infrastruktury turystycznej i kreowanie spójnego wizerunku regionu oraz produktów turystycznych;
5. Poprawa i ochrona rolniczej przestrzeni produkcyjnej ze szczególnym uwzględnieniem gospodarki żywnościowej i wyspecjalizowanej produkcji rolnej;
6. Rozwój przetwórstwa opartego o zasoby leśne oraz doskonalenie integracji funkcjonalnej leśnictwa z przemysłem drzewnym.

Komunikacja i transport – tom I

Wnioski i rekomendacje

1. Poprawa drogowej dostępności komunikacyjnej w zakresie powiązań zewnętrznych i wewnętrznych, w tym budowa i modernizacja sieci dróg krajowych i wojewódzkich;
 - Budowa przejść komunikacyjnych (rowerowych i pieszych) pod linią kolejową nr 14 w rejonie dworca kolejowego Żary,
 - Budowa przejścia rowerowego i przejścia pieszego nad linią kolejową w rejonie ul. Legionistów i ul. Górnosłaskiej,
 - Budowa przejścia nad lub pod obwodnicą miejską (DK12, DK27), na skrzyżowaniu z ul. Kilińskiego i ul. Zakładową
2. Poprawa bezpieczeństwa ruchu drogowego, w szczególności poprzez budowę obwodnic i działania mające na celu uspokojenie ruchu;
3. Uwzględnienie inwestycji związanych z modernizacją linii kolejowych o znaczeniu lokalnym i ponadlokalnym;
 - Modernizacja linii kolejowej nr 370 na odcinku Zielona Góra – Żagań;
4. Podjęcie działań mających na celu integrację różnych typów transportu ze szczególnym uwzględnieniem węzłów przesiadkowych;
 - Wykształcenie węzła komunikacyjnego o znaczeniu regionalnym;
5. Wzrost dostępności transportu publicznego;
 - Utworzenie nowego przystanku kolejowego „Żary Osiedle Moniuszki” przy ul. Wieniawskiego na linii kolejowej nr 370;
6. Zwiększenie wykorzystywania transportu kombinowanego do przewozu towarów;
7. Rozwój sieci dróg i szlaków rowerowych oraz propagowanie roweru jako środka codziennej komunikacji.

Infrastruktura techniczna – tom I

Wnioski i rekomendacje

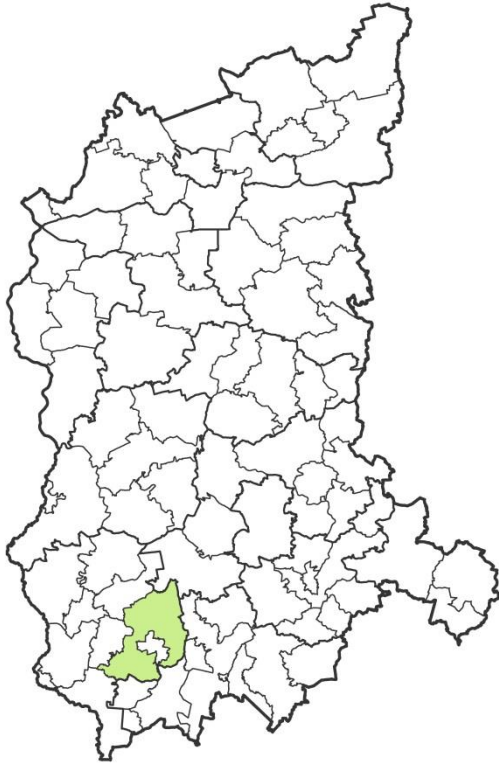
1. Uzbrojenie terenów inwestycyjnych w niezbędną infrastrukturę techniczną;
2. Rozbudowa infrastruktury wodociągowej i kanalizacyjnej;
3. Uwzględnienie nowych terenów przeznaczonych do zabudowy w zakresie rozbudowy sieci wodociągowej i kanalizacyjnej;
4. Podjęcie działań mających na celu poprawę efektywności energetycznej;
5. Zapewnienie bezpieczeństwa energetycznego poprzez budowę oraz modernizację sieci elektroenergetycznych i gazowych;
6. Rozwój społeczeństwa informacyjnego poprzez budowę oraz modernizację infrastruktury teleinformatycznej;
7. Upowszechnienie i promocja technologii informacyjnych;
8. Podjęcie działań mających na celu usunięcie azbestu i wyrobów zawierających azbest;
9. Wzrost wykorzystania OZE poprzez generację rozproszoną;
10. Wyznaczanie obszarów z dopuszczeniem lokalizacji instalacji wykorzystujących odnawialne źródła energii o mocy powyżej 100 kW.

Strefa obronności i bezpieczeństwa – tom I

Wnioski i rekomendacje

1. Uwzględnienie stref ochronnych wokół terenów zamkniętych, lotnisk oraz dróg międzypolygonowych;
2. Utrzymanie, rozbudowa i integracja sieci zarządzania kryzysowego i ratownictwa.

Nazwa gminy	ŻARY (gmina wiejska)
Typ jednostki samorządu terytorialnego	gmina wiejska
Powiat	żarski
Powierzchnia	294 km²
Liczba mieszkańców	12 391



1. OBSZARY FUNKCJONALNE

Gmina Żary należy do następujących obszarów funkcjonalnych:

- miejski obszar funkcjonalny ośrodka subregionalnego Żary-Żagań;
- wiejskie obszary funkcjonalne uczestniczące w procesach rozwojowych;
- tereny zamknięte;
- obszary narażone na niebezpieczeństwo powodzi w skali dorzeczy;
- obszary cenne przyrodniczo;
- obszary ochrony krajobrazów kulturowych;
- obszary ochrony i kształtowania zasobów wodnych;
- obszary ochrony strategicznych złóż kopalin;
- miasta i inne obszary tracące dotychczasowe funkcje społeczno-gospodarcze;
- obszary przygraniczne (strefa II i III).

2. INWESTYCJE CELU PUBLICZNEGO

W PZPW, zgodnie z art. 39 ust. 5 ustawy z dnia 27 marca 2003 r. o planowaniu i zagospodarowaniu przestrzennym (Dz. U. z 2017 r., poz. 1073 z późn. zm.), uwzględniono inwestycje celu publicznego o znaczeniu ponadlokalnym, ustalone w dokumentach przyjętych przez Sejm Rzeczypospolitej Polskiej, Radę Ministrów, właściwego ministra lub sejmik województwa. W granicach gminy Żary znalazły się następujące inwestycje celu publicznego o znaczeniu ponadlokalnym:

Inwestycje celu publicznego o znaczeniu ponadlokalnym w zakresie systemu przyrodniczego – tom I

Nazwa inwestycji	Dokumenty źródłowe
1. Osiągnięcie właściwego stanu ochrony lub jego poprawę w odniesieniu do typów siedlisk przyrodniczych i gatunków o znaczeniu priorytetowym występujących w obszarach Natura 2000, które wymagają ochrony czynnej	<ul style="list-style-type: none"> • Program Operacyjny Infrastruktura i Środowisko 2014–2020 • Priorytetowe Ramy Działań dla sieci Natura 2000 na Wieloletni Program Finansowania UE w latach 2014–2020
2. Poprawa lub osiągnięcie właściwego stanu ochrony w odniesieniu do pozostałych typów siedlisk przyrodniczych i gatunków występujących w obszarach Natura 2000	<ul style="list-style-type: none"> • Program Operacyjny Infrastruktura i Środowisko 2014–2020 • Priorytetowe Ramy Działań dla sieci Natura 2000 na Wieloletni Program Finansowania UE w latach 2014–2020

Inwestycje celu publicznego o znaczeniu ponadlokalnym w zakresie społeczno-gospodarczym – tom I

1. brak

Inwestycje celu publicznego o znaczeniu ponadlokalnym w zakresie dziedzictwa kulturowego i turystyki – tom I

1. brak

Inwestycje celu publicznego o znaczeniu ponadlokalnym w zakresie komunikacji i transportu – tom I

Nazwa inwestycji	Dokumenty źródłowe
1. Budowa autostrady A18 Olszyna – Golnice (przebudowa jezdni południowej)	<ul style="list-style-type: none"> • Program Budowy Dróg Krajowych na lata 2014-2023 (z perspektywą do 2025 r.) • Kontrakt Terytorialny dla Województwa Lubuskiego – przedsięwzięcia warunkowe, których realizacja jest uzależniona między innymi od dostępności środków finansowych • Strategia Rozwoju Transportu do 2020 roku (z perspektywą do 2030 roku) • Strategia Rozwoju Województwa Lubuskiego 2020 • Strategia Rozwoju Województwa Lubuskiego 2020
2. Rozwój drogi nr 27 Zielona Góra - Żary – autostrada A18	
3. Modernizacja DK12 wraz z obwodnicami Wschowy, Szlichtyngowej i Szprotawy	<ul style="list-style-type: none"> • Kontrakt Terytorialny dla Województwa Lubuskiego – przedsięwzięcia warunkowe, których realizacja jest uzależniona między innymi od dostępności środków finansowych
4. Przebudowa skrzyżowania DK27 z DP F1075 Tuplice – Lubomyśl	<ul style="list-style-type: none"> • Program Budowy Dróg Krajowych na lata 2014-2023 (z perspektywą do 2025 r.) – Program Likwidacji Miejsc Niebezpiecznych
5. DK27 – Budowa chodnika w m. Rusocice	<ul style="list-style-type: none"> • Program Budowy Dróg Krajowych na lata 2014-2023 (z perspektywą do 2025 r.) – Program Likwidacji Miejsc Niebezpiecznych
6. DK27 – Budowa ciągu pieszo-rowerowego na odcinku Włostów – Dąbrowiec	<ul style="list-style-type: none"> • Program Budowy Dróg Krajowych na lata 2014-2023 (z perspektywą do 2025 r.) – Program Likwidacji Miejsc Niebezpiecznych
7. DK27 – Uspokojenie ruchu w miejscowości Bieniów i przebudowa skrzyżowania	<ul style="list-style-type: none"> • Program Budowy Dróg Krajowych na lata 2014-2023 (z perspektywą do 2025 r.) – Program Likwidacji Miejsc Niebezpiecznych
8. Modernizacja DW287 na odc. Żary – Lubsko	<ul style="list-style-type: none"> • Plan inwestycji priorytetowych planowanych do realizacji na drogach wojewódzkich w ramach RPO – Lubuskie 2020 – budowa kompleksu wydobywczo-energetycznego Gubin – Brody wraz z infrastrukturą towarzyszącą
9. Rozbudowa DW287 na odc. od km 46+520 (od przejazdu kolejowego relacji Nowogród Bobrzański – Żary) do km 47+200 (skrzyżowanie z DK12) w miejscowości Grabik	<ul style="list-style-type: none"> • Plan inwestycji priorytetowych planowanych do realizacji na drogach wojewódzkich w ramach RPO – Lubuskie 2020 – budowa kompleksu wydobywczo-energetycznego Gubin – Brody wraz z infrastrukturą towarzyszącą
10. Rozbudowa i modernizacja infrastruktury linii kolejowych 275 na odcinku gr. województwa – Żagań oraz linii 14 na odcinku Żagań – Żary – Forst	<ul style="list-style-type: none"> • Kontrakt Terytorialny dla Województwa Lubuskiego – przedsięwzięcia warunkowe, których realizacja jest uzależniona między innymi od dostępności środków finansowych • Krajowy Program Kolejowy do 2023 roku – lista rezerwowa • Strategia Rozwoju Województwa Lubuskiego 2020 • Program Rozwoju Transportu Województwa Lubuskiego

Inwestycje celu publicznego o znaczeniu ponadlokalnym w zakresie infrastruktury technicznej – tom I

Nazwa inwestycji	Dokumenty źródłowe
1. Modernizacja linii 220 kV Mikułowa – Leśniów	<ul style="list-style-type: none"> • Program Operacyjny Infrastruktura i Środowisko 2014 – 2020 – Lista projektów strategicznych dla infrastruktury energetycznej • Strategia Energetyki Województwa Lubuskiego • Plan rozwoju w zakresie zaspokojenia obecnego i przyszłego zapotrzebowania na energię elektryczną na lata 2016 – 2025 – Polskie Sieci Elektroenergetyczne
2. Planowana budowa linii napowietrznej WN-110 kV relacji GPZ Żary Zakładowa (ZAK) ÷ GPZ Nowogród Bobrzański (NGB)	<ul style="list-style-type: none"> • Plan rozwoju ENEA Operator Sp. z o.o. na lata 2014-2019 • Plan rozwoju ENEA Operator Sp. z o.o. na lata 2017-2022
3. Budowa gazociągu Legnica – Polkowice – Żary wraz z infrastrukturą niezbędną do jego obsługi na terenie województw dolnośląskiego i lubuskiego	<ul style="list-style-type: none"> • Ustawa z dnia 24 kwietnia 2009 r. o inwestycjach w zakresie terminalu regazyfikacyjnego skroplonego gazu ziemnego w Świnoujściu
4. Modernizacja i dostosowanie sieci dystrybucyjnej do przyłączenia nowych odbiorców gazu na obszarze powiatu żarskiego	<ul style="list-style-type: none"> • Strategia Energetyki Województwa Lubuskiego • Program Operacyjny Infrastruktura i Środowisko 2014 – 2020 – Lista projektów strategicznych dla infrastruktury energetycznej, stanowiąca Project pipeline dla sektora energetyki w ramach Programu Operacyjnego Infrastruktura i Środowisko 2014 – 2020
5. Budowa kompostowni odpadów zielonych i innych bioodpadów	<ul style="list-style-type: none"> • Aktualizacja Wojewódzkiego Planu Gospodarki Odpadami wraz z Planem Inwestycyjnym w zakresie odpadów komunalnych

Inwestycje celu publicznego o znaczeniu ponadlokalnym w zakresie obronności i bezpieczeństwa – tom I

Nazwa inwestycji	Dokumenty źródłowe
1. Odbudowa i modernizacja rzeki Żarki w km 0+000 – 6+576 – Poprawa zabezpieczenia przeciwpowodziowego miejscowości Żary poprzez opracowanie dokumentacji techniczno-wykonawczej niezbędnej do realizacji inwestycji	<ul style="list-style-type: none"> • MasterPlan dla obszaru dorzecza Odry • Wieloletnia Prognoza Finansowa Województwa Lubuskiego na lata 2016-2030 • Plan gospodarowania wodami na obszarze dorzecza Odry (2016) • Regionalny Program Operacyjny – Lubuskie 2020 • Plan inwestycji planowanych do realizacji w zakresie melioracji wodnych podstawowych w ramach nowej perspektywy finansowej 2014–2020 • Plan gospodarowania wodami na obszarze dorzecza Odry (2016) • Wieloletnia Prognoza Finansowa Województwa Lubuskiego na lata 2017–2029 • Plan zarządzania ryzykiem powodziowym dla obszaru dorzecza Odry (2016)
2. Rzeka Złota – odbudowa rzeki	<ul style="list-style-type: none"> • Plan zarządzania ryzykiem powodziowym dla obszaru dorzecza Odry (2016)
3. Zakup sprzętu do monitorowania obiektów ochrony przeciwpowodziowej województwa lubuskiego	<ul style="list-style-type: none"> • Plan zarządzania ryzykiem powodziowym dla obszaru dorzecza Odry (2016)
4. Ochrona/zwiększanie retencji na obszarach rolniczych. Opracowanie szczegółowej analizy i projektu możliwości zwiększenia retencji obszarów rolniczych w zlewniach nizinnych. Dot. zlewni Bobru i Nysy Łużyckiej	<ul style="list-style-type: none"> • Plan zarządzania ryzykiem powodziowym dla obszaru dorzecza Odry (2016)
5. Odtwarzanie retencji dolin rzek. Opracowanie programu możliwości i efektywności rozstawu lub likwidacji wałów przeciwpowodziowych w regionie wodnym	
6. Renaturyzacja koryt cieków i ich brzegów. Opracowanie szczegółowej koncepcji możliwości renaturyzacji dolin rzecznych w regionie wodnym	
7. Modernizacja konstrukcji istniejących budynków i budowa nowych o konstrukcjach odpornych na zalanie. Uszczelnianie budynków, stosowanie	

<p>materiałów wodoodpornych. Trwałe zabezpieczenie terenu wokół budynków. Identyfikacja i sporządzanie wyceny działań modernizacyjnych wraz z opracowaniem programu dopłat dla właścicieli budynków przeznaczonych do umocnienia w obszarze zagrożenia powodzią o Q1%</p> <p>8. Modernizacja konstrukcji istniejących budynków i budowa nowych o konstrukcjach odpornych na zalanie. Uszczelnianie budynków, stosowanie materiałów wodoodpornych. Trwałe zabezpieczenie terenu wokół budynków. Wdrożenie i realizacja programu dopłat dla właścicieli budynków przeznaczonych do umocnienia w obszarze zagrożenia powodzią o Q1%</p>	<ul style="list-style-type: none"> Plan zarządzania ryzykiem powodziowym dla obszaru dorzecza Odry (2016)
--	--

3. POZOSTAŁE ZADANIA O ZNACZENIU PONADLOKALNYM

Część ustaleń w dokumentach przyjętych przez Sejm Rzeczypospolitej Polskiej, Radę Ministrów, właściwego ministra lub sejmik województwa nie stanowi inwestycji celu publicznego w rozumieniu ustawy z dnia 21 sierpnia 1997 r. o gospodarce nieruchomościami (Dz. U. z 2018 r. poz. 121). Zadania te są istotne dla rozwoju województwa lubuskiego oraz są zbieżne z zadaniami samorządu województwa wynikającymi z ustaleń ustawy z dnia 5 czerwca 1998 r. o samorządzie województwa (Dz. U. z 2017 r. poz. 2096 z późn. zm.). W gminie Żary są to:

Zadania w zakresie systemu przyrodniczego – tom I

Nazwa zadania	Dokumenty źródłowe
<ol style="list-style-type: none"> Działania na rzecz zapewnienia korzyści ekosystemowych Natury 2000, w szczególności w kwestii łagodzenia skutków zmian klimatycznych oraz adaptacji do zmian klimatu Działania na rzecz promocji zrównoważonej turystyki i zielonych miejsc pracy na terenach obszarów Natura 2000 oraz na rzecz promocji innowacyjnych rozwiązań związanych z siecią Natura 2000 	<ul style="list-style-type: none"> Program Operacyjny Infrastruktura i Środowisko 2014–2020 Priorytetowe Ramy Działań dla sieci Natura 2000 na Wieloletni Program Finansowania UE w latach 2014–2020 Program Operacyjny Infrastruktura i Środowisko 2014–2020 Priorytetowe Ramy Działań dla sieci Natura 2000 na Wieloletni Program Finansowania UE w latach 2014–2020

Zadania w zakresie społeczno-gospodarczym – tom I

Nazwa zadania	Dokumenty źródłowe
<ol style="list-style-type: none"> Podniesienie jakości nauczania Tworzenie terenów inwestycyjnych oraz promocja gospodarcza 	<ul style="list-style-type: none"> Kontrakt Lubuski Kontrakt Lubuski

Zadania w zakresie dziedzictwa kulturowego i turystyki – tom I

<ol style="list-style-type: none"> <i>brak</i>

Zadania w zakresie komunikacji i transportu – tom I

Nazwa zadania	Dokumenty źródłowe
<ol style="list-style-type: none"> Świadczenie usług publicznych w zakresie kolejowych przewozów pasażerskich – organizowanie i zarządzanie publicznym transportem zbiorowym Wdrożenie systemu powiadamiania pasażerów, wiaty autobusowe, rozwój infrastruktury komunikacyjnej 	<ul style="list-style-type: none"> Wieloletnia Prognoza Finansowa Województwa Lubuskiego na lata 2017–2029 Kontrakt Lubuski

Zadania w zakresie infrastruktury technicznej – tom I

Nazwa zadania	Dokumenty źródłowe
1. Budowa sieci kanalizacji sanitarnej w m. Łaz	<ul style="list-style-type: none">V Aktualizacja Krajowego Programu Oczyszczania Ścieków Komunalnych

Zadania w zakresie obronności i bezpieczeństwa – tom I

1. brak

4. WNIOSKI I REKOMENDACJE Z PZPWL

Ustalenia PZPWL należy uwzględnić w gminnych opracowaniach planistycznych, szczególnie w studiach uwarunkowań i kierunków zagospodarowania przestrzennego gmin. Dla gminy Żary sformułowano następujące wnioski i rekomendacje z PZPWL:

Strefa przyrodnicza – tom I

Wnioski i rekomendacje

1. Kształtowanie zagospodarowania terenów w obszarach chronionych w dostosowaniu do przedmiotu ochrony oraz zgodnie z przepisami w zakresie ochrony przyrody oraz dokumentami nadrzędnymi;
2. Zachowanie integralności obszarów węzłowych i zapewnienie drożności korytarzy wyznaczonych w ramach krajowej sieci ekologicznej, w tym odtworzenie drożności korytarzy ichtiologicznych; kształtowanie systemu przyrodniczego poszczególnych miast i gmin w sposób zapewniający ich spójność i powiązanie z krajową siecią ekologiczną;
3. Ochrona ekosystemów mających znaczenie dla zachowania bioróżnorodności, w tym ekosystemów wodnych, bagiennych, leśnych i łąkowych;
4. Prowadzenie racjonalnego gospodarowania zasobami złóż kopalin oraz kompleksowego wykorzystania, w tym kopalin towarzyszących;
5. Zwiększanie retencji zlewni – realizacja obiektów małej retencji, poprawa stosunków wodnych na obszarach rolniczych, retencionowanie wód opadowych;
6. Wspieranie działań skutkujących poprawą warunków aerosanitarnych;
7. Ograniczenie uciążliwości hałasowych poprzez stosowanie rozwiązań izolacyjnych, biologicznych i technicznych;
8. Poprawa i ochrona rolniczej przestrzeni produkcyjnej ze szczególnym uwzględnieniem gospodarki żywnościowej i wyspecjalizowanej produkcji rolnej;
9. Rozwój przetwórstwa opartego o zasoby leśne oraz doskonalenie integracji funkcjonalnej leśnictwa z przemysłem drzewnym.

Strefa społeczna – tom I

Wnioski i rekomendacje

1. Zwiększenie dostępności do usług medycznych, w tym usług specjalistycznych;
2. Zwiększenie dostępności do usług sportu i rekreacji;
3. Zapewnienie dostępności do placówek edukacyjnych na poziomie przedszkolnym i szkolnym;
4. Prowadzenie działań mających na celu wspieranie kształcenia zawodowego w oparciu o współpracę z sektorem gospodarki;
5. Rewitalizacja obszarów zdegradowanych;
6. Kształtowanie wysokiej jakości przestrzeni publicznych;
7. Rozwój budownictwa mieszkaniowego o odpowiednim standardzie;
8. Rozwój spójnej struktury osadniczej w oparciu o powiązania funkcjonalno-przestrzenne;
9. Rozwój ośrodków usługowych;
10. Zrównoważony rozwój miejskich obszarów funkcjonalnych.

Strefa kulturowa – tom I

Wnioski i rekomendacje

1. Zachowanie i ochrona obiektów zabytkowych;
2. Sporządzanie i realizacja lokalnych programów opieki nad zabytkami;
3. Objęcie obiektów zabytkowych właściwą ochroną w miejscowych planach zagospodarowania przestrzennego;
4. Wspieranie tworzenia parków kulturowych, ustanawiania pomników historii;
5. Zachowanie historycznie ukształtowanych układów urbanistycznych, ruralistycznych i przestrzennych;
 - zespół ruralistyczny – Biedrzychowice Dolne;
6. Odpowiednie wyeksponowanie obiektów zabytkowych i walorów krajobrazowych, z zachowaniem cech tradycyjnego budownictwa;
7. Wykorzystanie walorów dziedzictwa kulturowego w celach turystycznych ze szczególnym uwzględnieniem szlaków kulturowych;
8. Zwiększenie dostępności wysokiej jakości oferty kulturalnej;
 - Utworzenie ośrodka informacji turystycznej w Drożkowie.

Strefa ekonomiczno-gospodarcza – tom I

Wnioski i rekomendacje

1. Rozwój stref ekonomicznych i gospodarczych oraz wspieranie powstawania i działalności parków naukowo-technologicznych i przemysłowych, centrów transferu technologii, ośrodków strefy B+R oraz inkubatorów przedsiębiorczości;
2. Rozwój i promocja klastrów odpowiadających lokalnej specyfice gospodarczej;
3. Uwzględnienie inwestycji związanych z rozwojem przemysłu wydobywczego;
4. Wspieranie inicjatyw służących zmniejszeniu bezrobocia i zwiększeniu aktywności zawodowej ludności;
5. Rozbudowa infrastruktury turystycznej i kreowanie spójnego wizerunku regionu oraz produktów turystycznych;
6. Poprawa i ochrona rolniczej przestrzeni produkcyjnej ze szczególnym uwzględnieniem gospodarki żywnościowej i wyspecjalizowanej produkcji rolnej;
7. Rozwój przetwórstwa opartego o zasoby leśne oraz doskonalenie integracji funkcjonalnej leśnictwa z przemysłem drzewnym.

Komunikacja i transport – tom I

Wnioski i rekomendacje

1. Poprawa drogowej dostępności komunikacyjnej w zakresie powiązań zewnętrznych i wewnętrznych, w tym budowa i modernizacja sieci dróg krajowych i wojewódzkich ze szczególnym uwzględnieniem sieci TEN-T;
2. Poprawa bezpieczeństwa ruchu drogowego, w szczególności poprzez budowę obwodnic i działania mające na celu uspokajanie ruchu;
3. Uwzględnienie inwestycji związanych z modernizacją linii kolejowych o znaczeniu lokalnym i ponadlokalnym;
 - Modernizacja linii kolejowej nr 370 na odcinku Zielona Góra – Żagań;
 - Odbudowa linii kolejowej nr 380 na odcinku Jankowa Żagańska – Przewóz;
4. Podjęcie działań mających na celu integrację różnych typów transportu ze szczególnym uwzględnieniem węzłów przesiadkowych;
5. Wzrost dostępności transportu publicznego;
6. Zwiększenie wykorzystywania transportu kombinowanego do przewozu towarów;
7. Rozwój sieci dróg i szlaków rowerowych oraz propagowanie roweru jako środka codziennej komunikacji.

Infrastruktura techniczna – tom I

Wnioski i rekomendacje

1. Uzbrojenie terenów inwestycyjnych w niezbędną infrastrukturę techniczną;
2. Zabezpieczenie rezerw terenowych pod infrastrukturę techniczną, w szczególności linie elektroenergetyczne wysokich i najwyższych napięć oraz gazociągi wysokiego ciśnienia;

3. Rozbudowa infrastruktury wodociągowej i kanalizacyjnej;
4. Uwzględnienie nowych terenów przeznaczonych do zabudowy w zakresie rozbudowy sieci wodociągowej i kanalizacyjnej;
5. Podjęcie działań mających na celu poprawę efektywności energetycznej;
6. Zapewnienie bezpieczeństwa energetycznego poprzez budowę oraz modernizację sieci elektroenergetycznych i gazowych;
 - Budowa linii WN 110 kV relacji GPZ Żary Zakładowa – GPZ Nowogród Bobrzański;
 - Modernizacja stacji gazowej Olszyniec;
7. Rozwój społeczeństwa informacyjnego poprzez budowę oraz modernizację infrastruktury teleinformatycznej;
8. Upowszechnienie i promocja technologii informacyjnych;
9. Podjęcie działań mających na celu usunięcie azbestu i wyrobów zawierających azbest;
10. Wzrost wykorzystania OZE poprzez generację rozproszoną;
11. Wyznaczanie obszarów z dopuszczeniem lokalizacji instalacji wykorzystujących odnawialne źródła energii o mocy powyżej 100 kW.

Strefa obronności i bezpieczeństwa – tom I

Wnioski i rekomendacje

1. Uwzględnienie stref ochronnych wokół terenów zamkniętych, lotnisk oraz dróg międzypolygonowych;
2. Utrzymanie, rozbudowa i integracja sieci zarządzania kryzysowego i ratownictwa;
3. Przeciwdziałanie zagrożeniu powodziowemu oraz uwzględnienie stref zagrożenia powodziowego.