

UCHWAŁA NR XIV/89/2000
SEJMIKU WOJEWÓDZTWA LUBUSKIEGO
z dnia 24 stycznia 2000 roku

**w sprawie nabycia nieruchomości niezbędnych do realizacji inwestycji -
modernizacja drogi wojewódzkiej nr 303 Świebodzin - Babimost.**

Na podstawie art. 18 pkt. 19 lit. a, ustawy z dnia 5 czerwca 1998r. o samorządzie województwa (Dz. U. Nr 91, poz. 576 z późn. zm.) w związku z art. 10 ust. 2 ustawy z dnia 21 marca 1985r. o drogach publicznych (Dz. U. Nr 14, poz. 60 z późn. zm.) uchwala się, co następuje:

§ 1


Wyraża się zgodę na nabycie przez Województwo Lubuskie prawa własności nieruchomości oznaczonej działkami nr 120/1 i 120/3 niezbędnych do modernizacji drogi wojewódzkiej nr 303 wyszczególnionych w załącznikach 1 - 2 stanowiących integralną część niniejszej uchwały.

§ 2

Wykonanie Uchwały powierza się Zarządowi Województwa Lubuskiego.

§ 3

Uchwała wchodzi w życie z dniem podjęcia.


PRZEWODNICZĄCY SEJMIKU
Jan Kochanowski

URZĄD REJONOWY

Świebodzin
ul. Kolejowa 2, tel. 242-45
(pieczęćka organu wydającego)

województwo zielonogórskie
Jednostka ewidencyjna Szczaniec.
Obręb Smardzewo

Opis i mapa

Nr jednostki rejestrowej 86 Nr Księgi Wieczystej 8710
Zofia Materna c. Konstantego, Teofili; Franciszek Jan Materna
imię i nazwisko właściciela imiona rodziców
s. Franciszka, Anny na prawach wspólności ustawowej

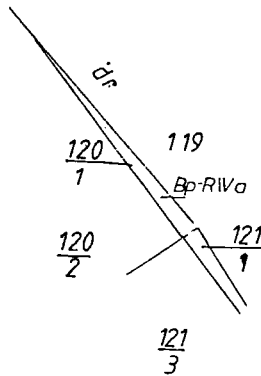
WYPIS Z REJESTRU GRUNTÓW

Obręb	Numer		Rodzaj użytków	Klasa	Powierzchnia					
	Mapy	Działki			Użytków			Ogólna działki		
					ha	a	m ²	ha	a	m ²
Smardzewo	1	120/1	Bp-R	IVa	0	00	05	0	00	05

słownie: zero arów pięć metrów kw.

263/PS
1014-1/PS
PS.04

MAPA
wrys z mapy ewidencyjnej
skala 1: 500



Niniejszy dokument służy za podstawę wpisu do księgi wieczystej stosownie do art. 21 Prawa geodezyjnego i kartograficznego z dnia 17 maja 1989 r. (Dz. U. Nr 30, poz. 163).

Niniejszy wypis z rejestru gruntów i mapy sporządzono według stanu z 1998 r.

Wykonał: Tomasz Odważny.



Świebodzin, dnia 9.7.04 1998 roku.

z up. KIEROWNIKA URZĘDU
Magdalena Zubowicz
KIEROWNIK ODDZIAŁU
GEODEZJI I GOSPODARSTWA GRUNTAMI

(pieczęć organu wydającego)

województwo lubuskie
powiat Świebodzin
gmina Szczaniec
obręb Smardzewo

Opis i mapa

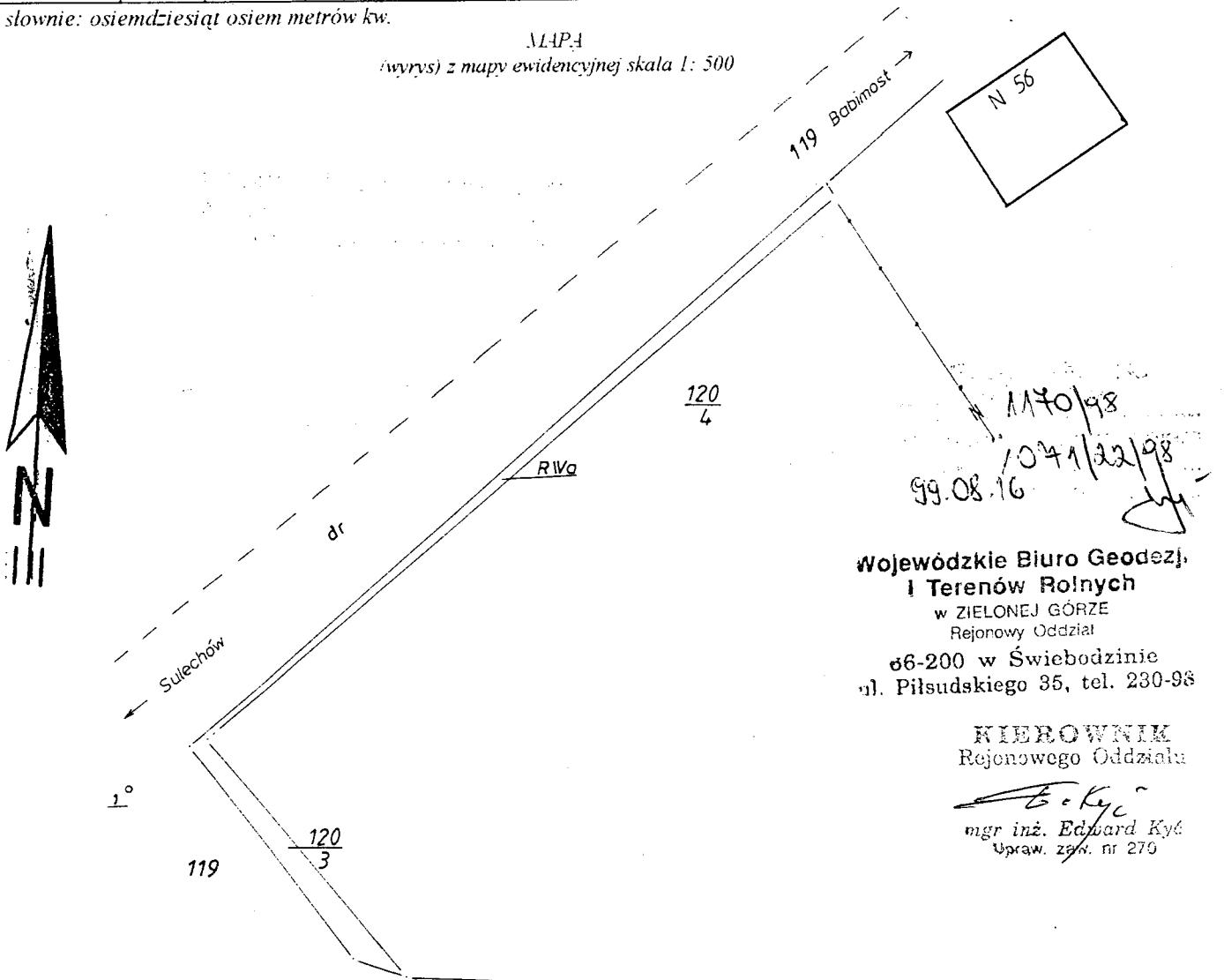
Nr jednostki rejestrowej 86 Nr Księgi Wieczystej 87/10
Zofia Materna Konstantego, Teofili oraz Franciszek Materna s. Franciszka, Anny
nazwa właściciela
na zasadach wspólności ustawowej

WYPIS Z REJESTRU GRUNTÓW

Obręb	Numer		bliższe określenie położenia	Rodzaj Użytków	Klasa	Powierzchnia					
	Mapy	działki				Użytków			Ogólna działki		
						ha	a	m ²	ha	a	m ²
Smardzewo	1	120.3	Smardzewo 56	R	IIa	0	00	88	0	00	88

słownie: osiemdziesiąt osiem metrów kw.

MAPA
(wrys) z mapy ewidencyjnej skala 1: 500

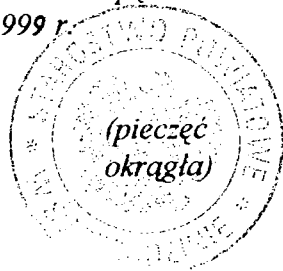


Wojewódzkie Biuro Geodezji
i Terenów Rolnych
w ZIELONEJ GÓRZE
Rejonowy Oddział
66-200 w Świebodziźnie
ul. Piłsudskiego 35, tel. 230-98

KIEROWNIK
Rejonowego Oddziału

E. Kyc
mgr inż. Edward Kyc
Upraw. zał. nr 279

Niniejszy wypis z rejestru gruntów i mapę
sporządzono według stanu z 1999 r.
Wykonał: Tomasz Odważny.



z up. STAROSTY
Świebodzin, dn. 1999.08.16.
Rejonowy Oddział
Geodezji, Kartografii i Katastru