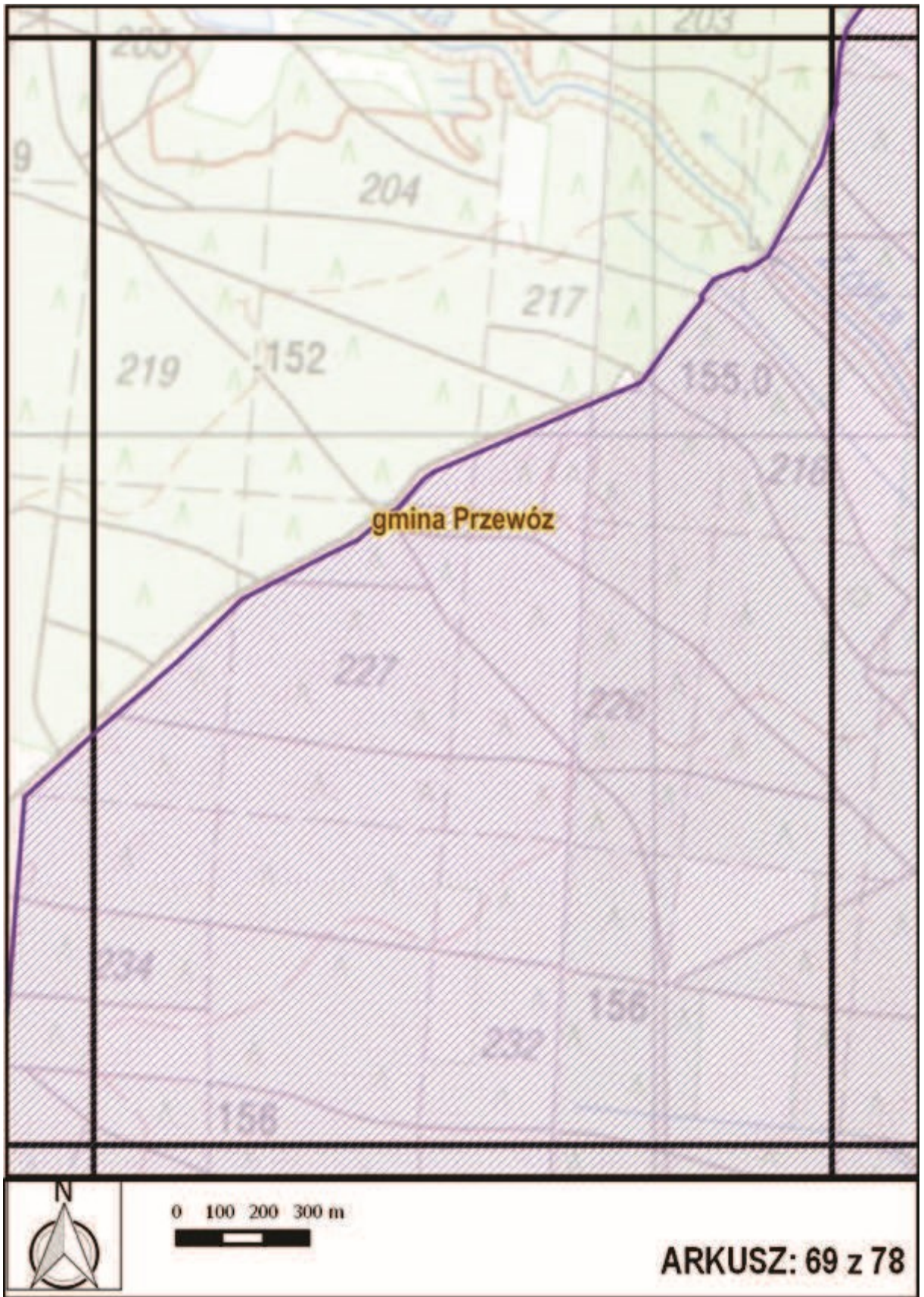
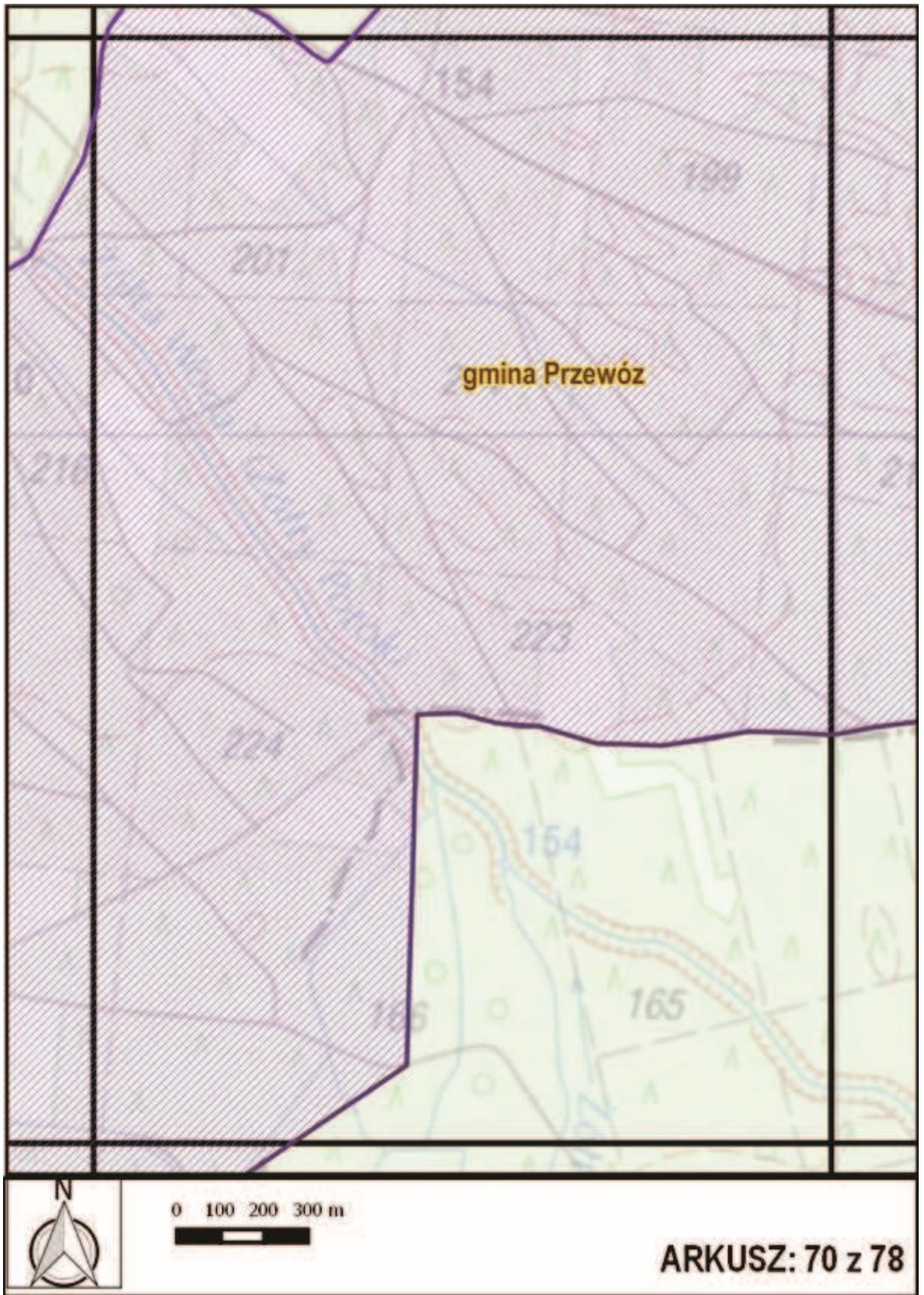
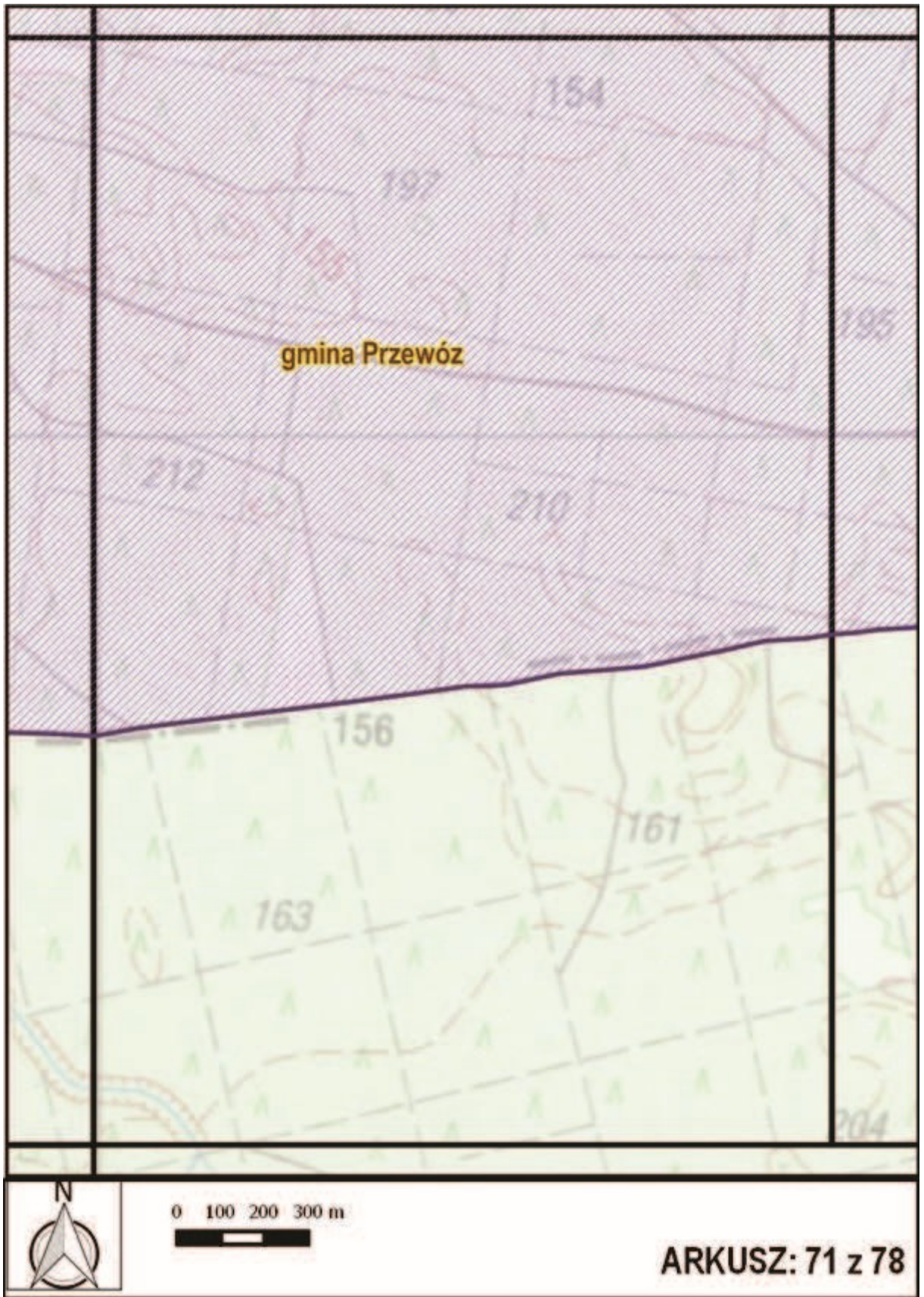
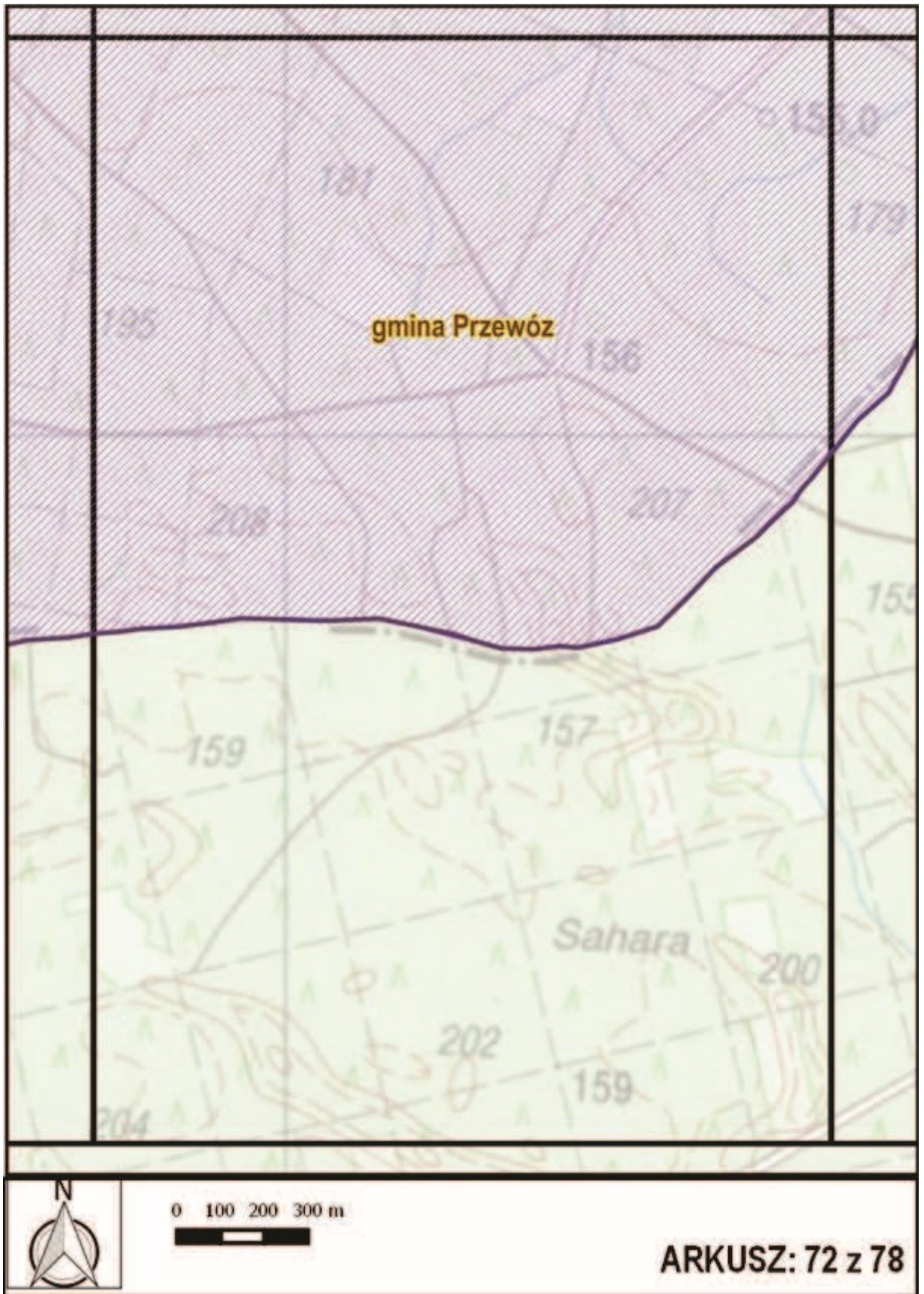


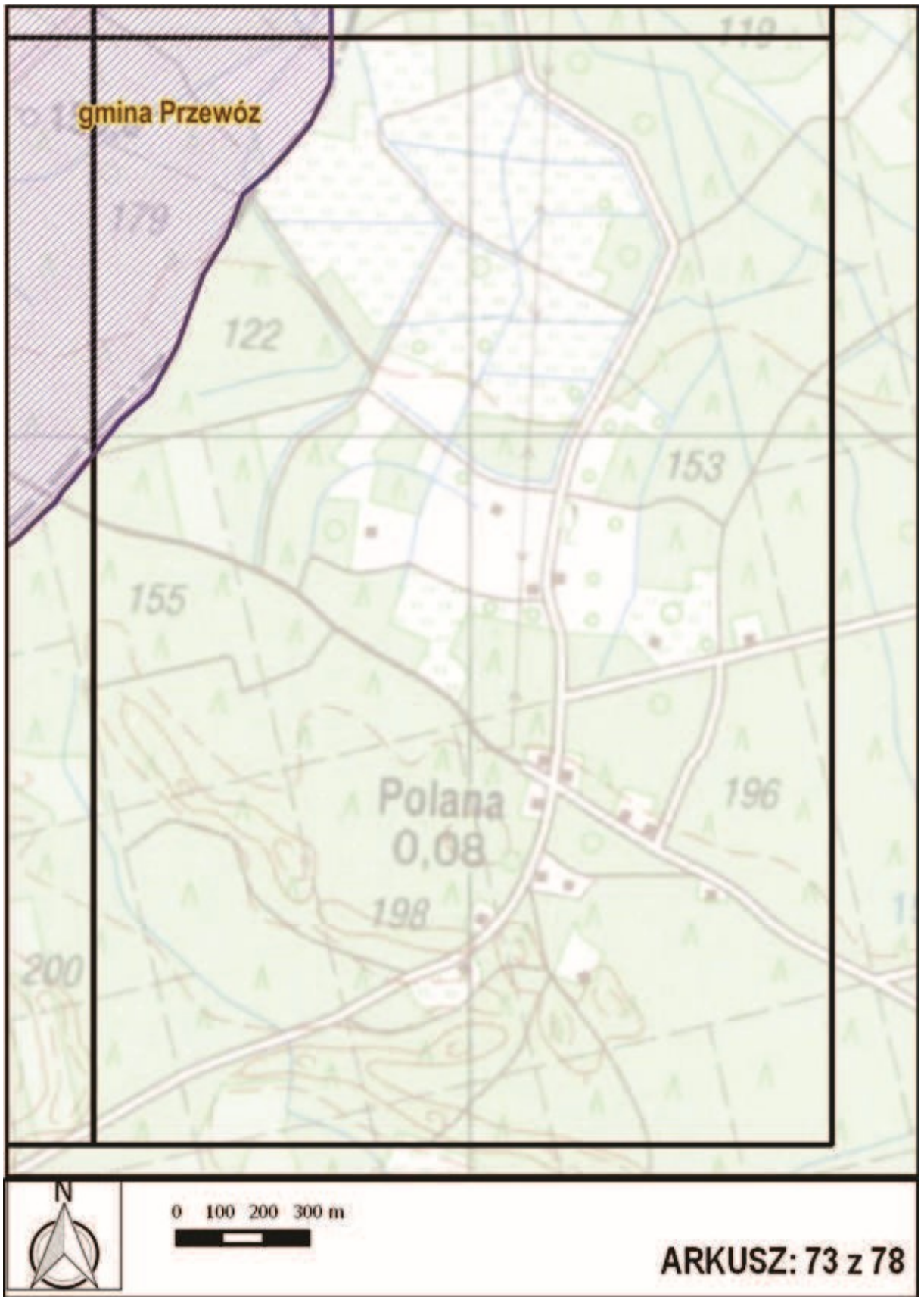
ARKUSZ: 68 z 78

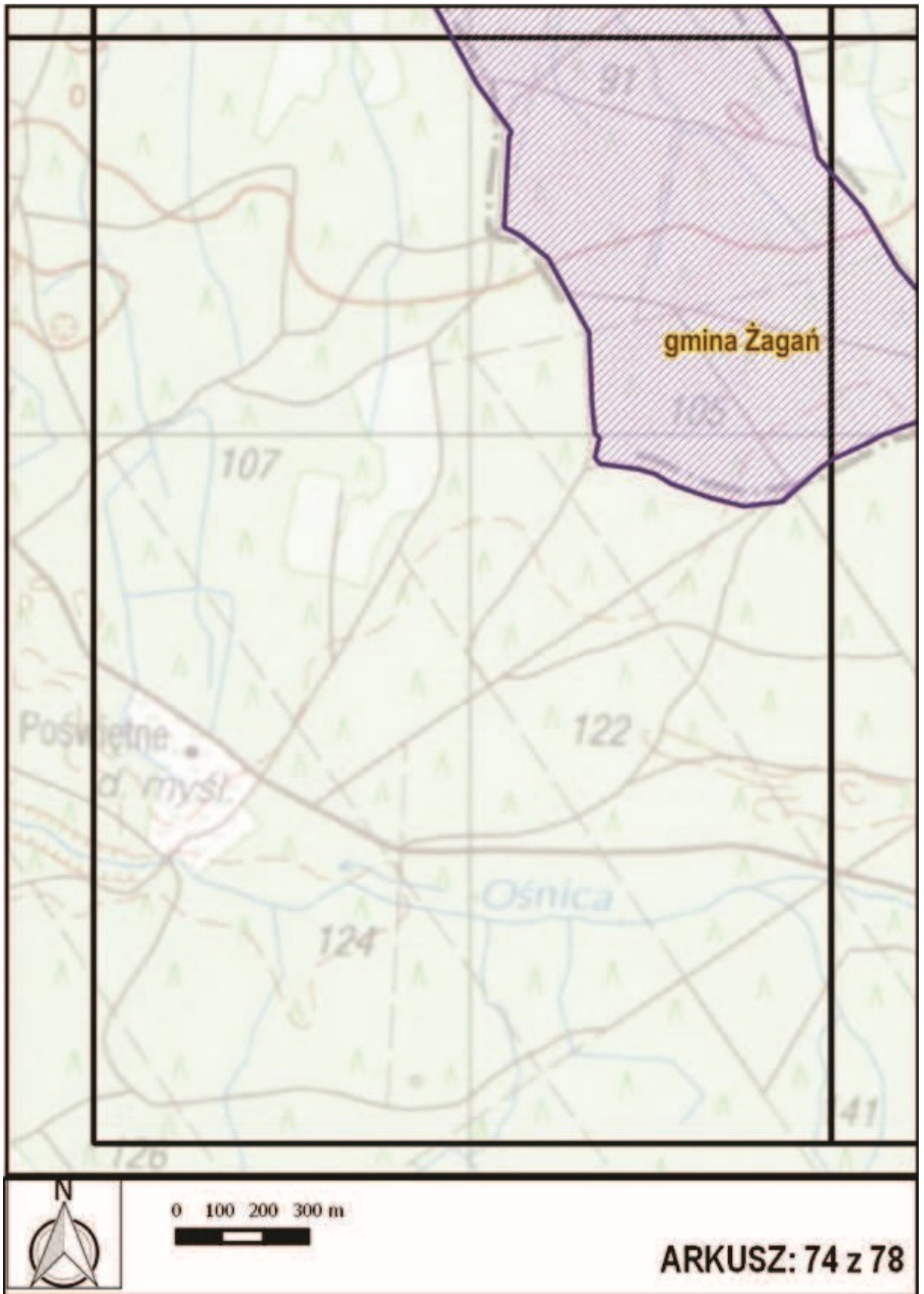


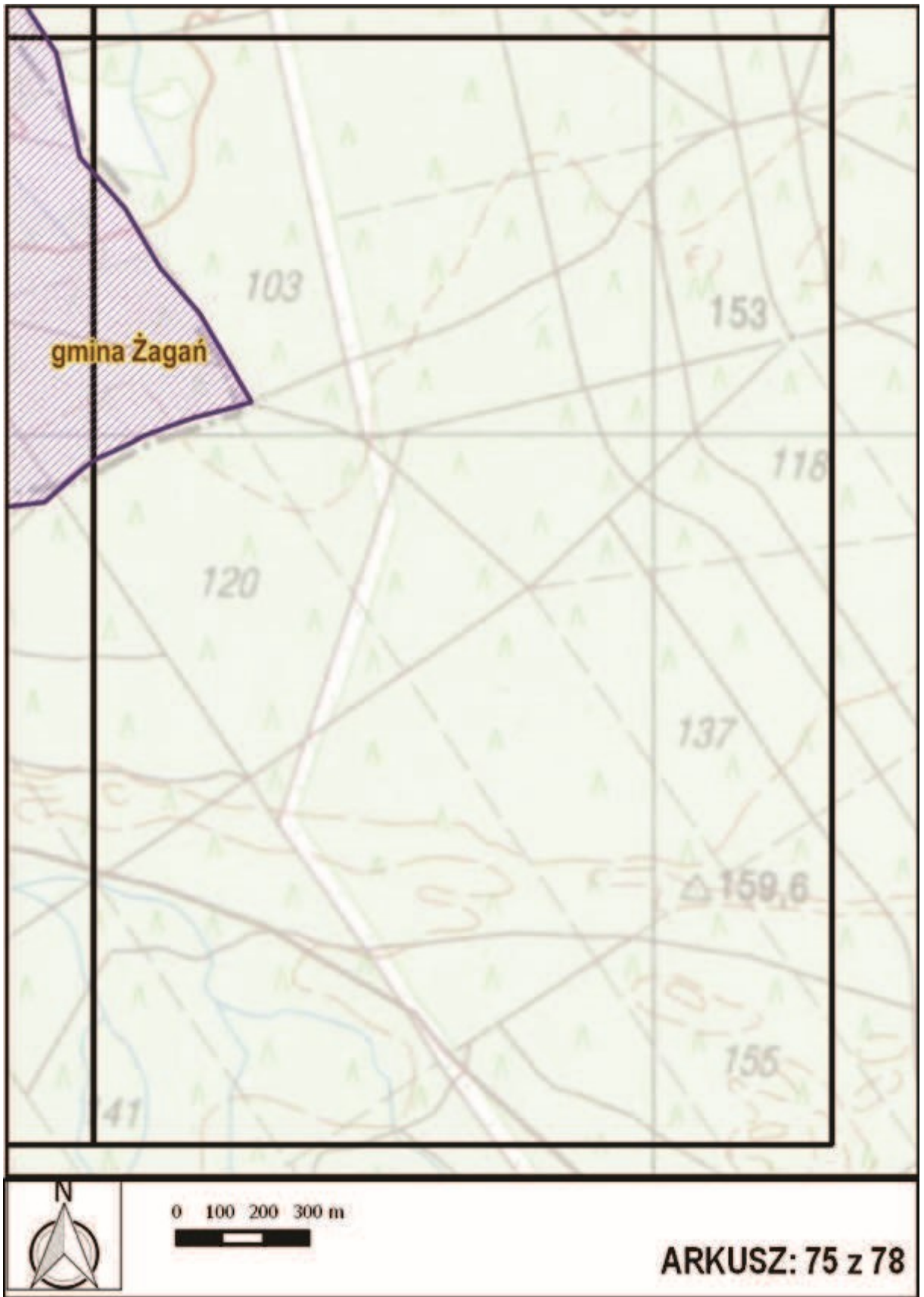


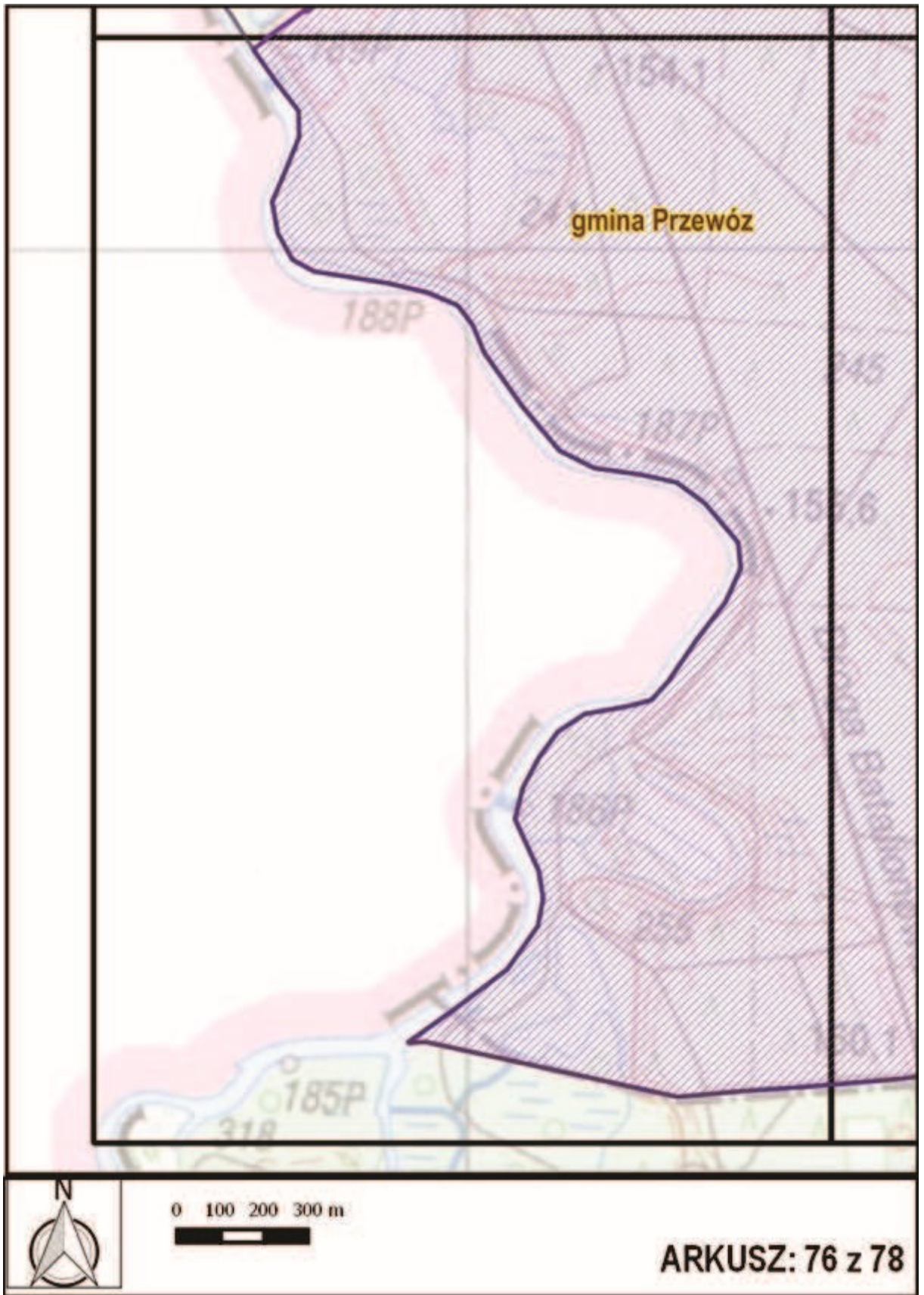


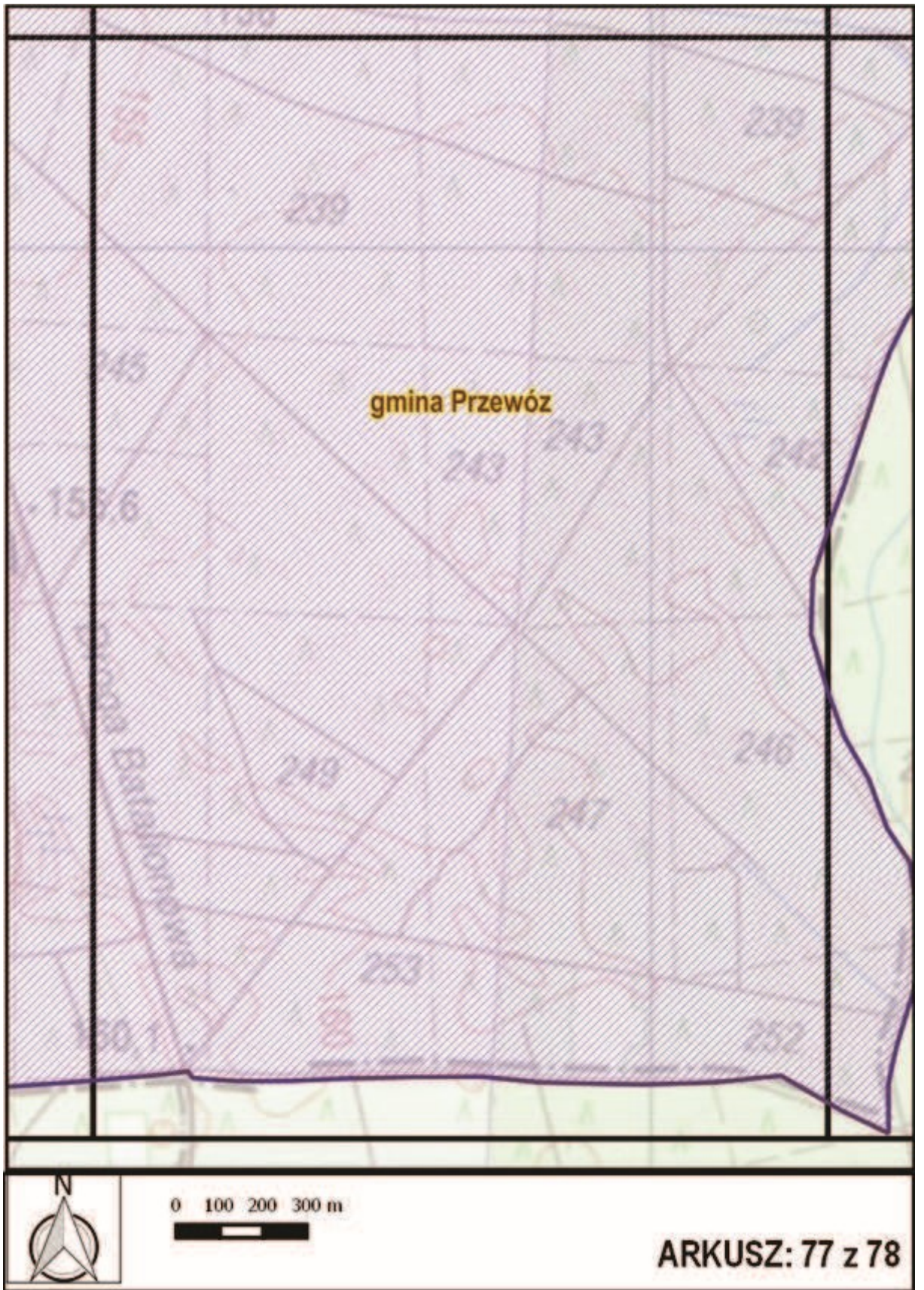


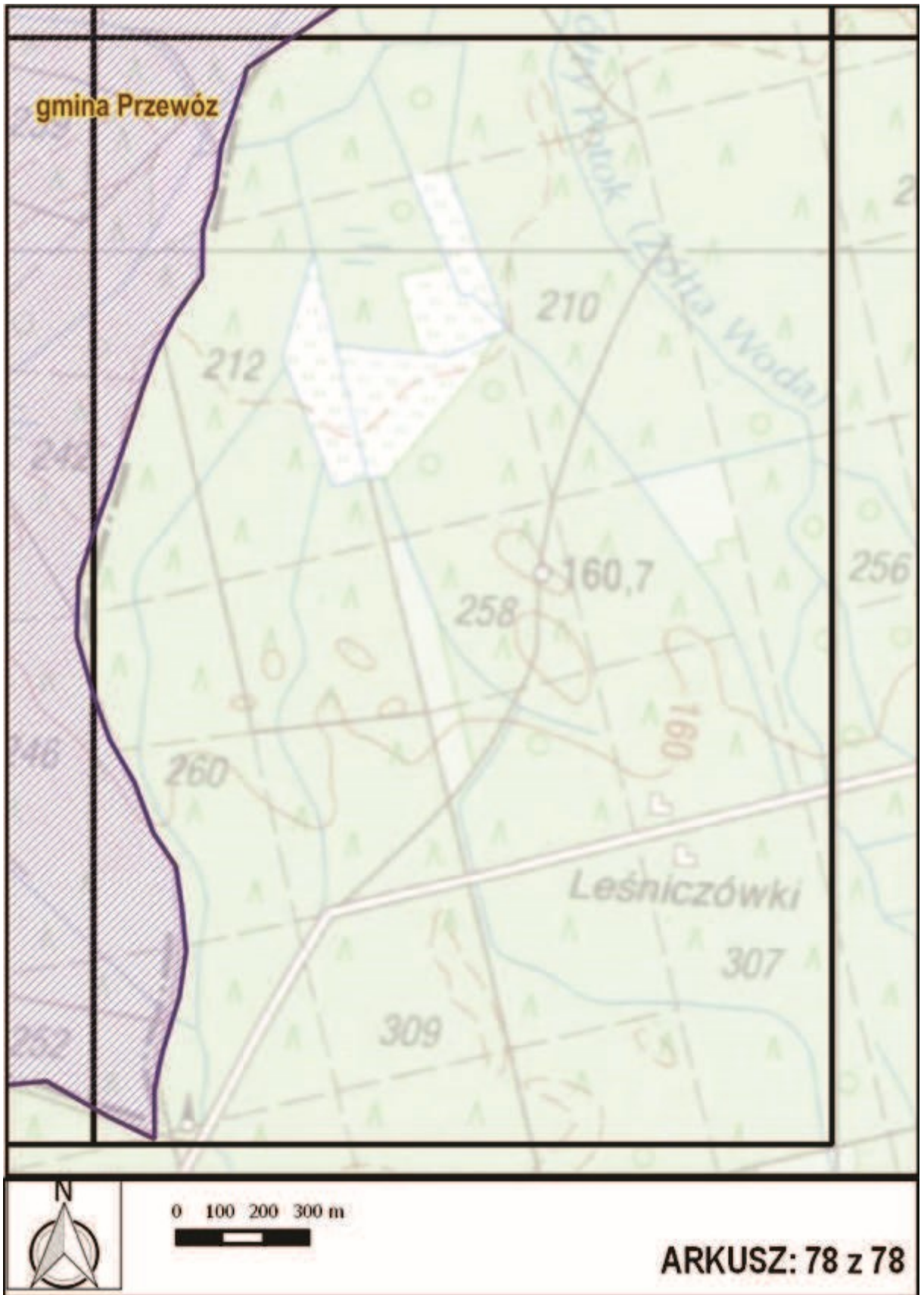












Uzasadnienie
do projektu uchwały Sejmiku Województwa Lubuskiego w sprawie obszaru chronionego
krajobrazu o nazwie „Bory Dolnośląskie”

Wyznaczenie obszaru chronionego krajobrazu zgodnie z art. 18 ust. 20 ustawy z dnia 5 czerwca 1998 r. o samorządzie województwa (Dz. U. z 2019 r., poz. 512) oraz art. 23 ust. 2 ustawy z dnia 16 kwietnia 2004 r. o ochronie przyrody (Dz. U. z 2018 r., poz. 1614 z późn. zm.), następuje w drodze uchwały sejmiku województwa, która określa jego nazwę, położenie, obszar, sprawującego nadzór, ustalenia dotyczące czynnej ochrony ekosystemów oraz zakazy właściwe dla danego obszaru chronionego krajobrazu lub jego wyznaczonej części, wybrane spośród zakazów wymienionych w art. 24 ust. 1 ustawy o ochronie przyrody, wynikające z potrzeb jego ochrony.

Obszar chronionego krajobrazu zgodnie z art. 23 ust. 1 ustawy z dnia 16 kwietnia 2004 r. o ochronie przyrody (Dz. U. z 2018 r., poz. 1614 z późn. zm.) obejmuje tereny chronione ze względu na wyróżniający się krajobraz o zróżnicowanych ekosystemach, wartościowe ze względu na możliwość zaspokojenia potrzeb związanych z turystyką i wypoczynkiem lub pełnioną funkcją korytarzy ekologicznych. Wg podziału fizycznogeograficznego przestrzeni obszar chronionego krajobrazu „Bory Dolnośląskie” zlokalizowany jest w mezoregionie o nazwie Bory Dolnośląskie i obejmuje tereny chronione ze względu na wyróżniający się krajobraz o zróżnicowanych ekosystemach (lasy i doliny rzeczne) wartościowe ze względu na pełnioną funkcję korytarza ekologicznego o nazwie Ziemia Lubuska - południe, Ziemia Lubuska - środek i Przemkowski Park Krajobrazowy.

Obszar chronionego krajobrazu "34-Bory Dolnośląskie" utworzony został Rozporządzeniem nr 14 Wojewody Lubuskiego z dnia 24 lipca 2003 r. w sprawie określenia obszarów chronionego krajobrazu na terenie województwa lubuskiego (Dz. Urz. Woj. Lub. z 2003 r. Nr. 47, poz. 820) i podtrzymany został Rozporządzeniem nr 3 Wojewody Lubuskiego z dnia 17 lutego 2005 r. w sprawie obszarów chronionego krajobrazu (Dz. Urz. Woj. Lub. z 2005 r. Nr 9 poz. 172 z późn. zm.).

W dniu 24 sierpnia 2017 r. Wojewódzki Sąd Administracyjny w Gorzowie Wlkp. stwierdził nieważność Rozporządzenia nr 3 Wojewody Lubuskiego z dnia 17 lutego 2005 r. w sprawie obszarów chronionego krajobrazu w części m. in. dotyczącej obszaru chronionego krajobrazu "34-Bory Dolnośląskie".

W związku z ww. wyrokiem podjęto prace, które mają za zadanie uregulować stan formalno-prawny Obszaru. Przebieg granicy Obszaru wykonano na podstawie cyfrowego systemu informatyzacji GIS. Obszar chronionego krajobrazu „Bory Dolnośląskie” o powierzchni 21 092,66 ha, obejmować będzie obszary położone na terenie gmin: Przewóz, Wymiarki, Gozdnicza, Iłowa, Żagań, Małomice oraz miasta Żagań. W załączniku nr 1 przedstawiono wykaz powierzchni Obszaru

z podziałem administracyjnym. Położenie i przebieg granicy obszaru chronionego krajobrazu „Bory Dolnośląskie” przedstawiony został w postaci współrzędnych punktów załamania granicy (układ współrzędnych płaskich prostokątnych pl-1992) - załącznik nr 2 oraz na mapie poglądowej Obszaru - załącznik nr 3. Czynna ochrona ekosystemów zgodnie z założeniami ustawy o ochronie przyrody winna być realizowana w ramach racjonalnej gospodarki rolnej, leśnej i rybackiej, a polegać będzie na zachowaniu krajobrazu kompleksu leśnego oraz dolin rzecznych.

W celu ochrony ekosystemów Obszaru "Bory Dolnośląskie", na podstawie art. 23 ust. 2 ustawy o ochronie przyrody, proponuje się wprowadzić następujące zakazy, wybrane spośród zakazów wymienionych w art. 24 ust. 1:

- zabijania dziko występujących zwierząt, niszczenia ich nor, legowisk, innych schronień i miejsc rozrodu oraz tarlisk, złożonej ikry, z wyjątkiem amatorskiego połowu ryb oraz wykonywania czynności związanych z racjonalną gospodarką rolną, leśną, rybacką i łowiecką;

- realizacji przedsięwzięć mogących znacząco oddziaływać na środowisko w rozumieniu przepisów ustawy z dnia 3 października 2008 r. o udostępnianiu informacji o środowisku i jego ochronie, udziale społeczeństwa w ochronie środowiska oraz o ocenach oddziaływania na środowisko;

- wydobywania do celów gospodarczych skał, w tym torfu, oraz skamieniałości, w tym kopalnych szczątków roślin i zwierząt, a także minerałów i bursztynu;

- dokonywania zmian stosunków wodnych, jeżeli służą innym celom niż ochrona przyrody lub zrównoważone wykorzystanie użytków rolnych i leśnych oraz racjonalna gospodarka wodna lub rybacka;

- likwidowania naturalnych zbiorników wodnych, starorzeczy i obszarów wodno-błotnych;

- budowania nowych obiektów budowlanych w pasie szerokości 100 m od linii brzegów rzek, jezior i innych naturalnych zbiorników wodnych, z wyjątkiem urządzeń wodnych oraz obiektów służących prowadzeniu racjonalnej gospodarki rolnej, leśnej lub rybackiej;

Od ww. zakazów ustawodawca wprowadził odstępstwa, które określone zostały w art. 24 ust. od 2 do 4 ustawy o ochronie przyrody. Wobec powyższego, wprowadzane przez Sejmik Województwa Lubuskiego zakazy nie będą dotyczyć:

- wykonywania zadań na rzecz obronności kraju i bezpieczeństwa państwa;

- prowadzenia akcji ratowniczej oraz działań związanych z bezpieczeństwem powszechnym;

- realizacji inwestycji celu publicznego;

- wykonywania zadań wynikających z planu ochrony, zadań ochronnych lub planu zadań ochronnych.

Zapisy niniejszej uchwały pozwolą zachować nadrzędny cel Obszaru jakim jest pełniona funkcja

korytarza ekologicznego przy jednoczesnym wprowadzeniu ładu przestrzennego w gminach.

Ponadto Sejmik Województwa Lubuskiego, kierując się konstytucyjną zasadą proporcjonalności, zawartą w art. 31 ust. 3 Konstytucji Rzeczypospolitej Polskiej oraz zasadą zrównoważonego rozwoju, o której mowa w art. 3 pkt 50 ustawy z dnia 27 kwietnia 2001 r. Prawo ochrony środowiska (Dz.U. 2018, poz. 799 z późn. zm.) określił w projekcie uchwały dodatkowe odstępstwa od wprowadzanych zakazów (§ 3 ust. 2 projektu uchwały).

W celu wyeliminowania problemów związanych z wydobyciem kopalin ze złóż udokumentowanych, wprowadza się odstępstwo od zakazu:

- *"wydobywania do celów gospodarczych skał, w tym torfu, oraz skamieniałości, w tym kopalnych szczątków roślin i zwierząt, a także minerałów i bursztynu",*

o następującej treści:

„Zakaz, o którym mowa w ust. 1 pkt 3, nie obowiązuje na terenach, na których udokumentowano złoża kopalin.”

Należy zauważyć, że każde planowane przedsięwzięcie polegające na wydobyciu kopalin na terenie obszaru chronionego krajobrazu poddawane jest ocenie oddziaływania na środowisko w rozumieniu ustawy z dnia 3 października 2008 r. o udostępnianiu informacji o środowisku i jego ochronie, udziale społeczeństwa w ochronie środowiska oraz o ocenach oddziaływania na środowisko (Dz.U.2018, poz. 2081 z późn.zm.).Dodatkowym argumentem przemawiającym za wprowadzeniem przedmiotowego odstępstwa jest konieczność uzyskiwania decyzji administracyjnych na wydobycie kopalin, wymaganych ustawą z dnia 9 czerwca 2011 r. Prawo geologiczne i górnicze (Dz. U. z 2017 r. poz. 2126 z późn. zm.). Pozostawienie więc zakazu wydobycia kopalin w obrębie złóż udokumentowanych jest bezzasadne.

Niniejszy projekt uchwały opracowany został na podstawie obowiązujących przepisów prawa oraz „Rekomendacji Generalnego Dyrektora Ochrony Środowiska w sprawie redagowania uchwał sejmików województw dotyczących parków krajobrazowych i obszarów chronionego krajobrazu oraz uchwał rad gmin dotyczących pomników przyrody, stanowisk dokumentacyjnych, użytków ekologicznych oraz zespołów przyrodniczo-krajobrazowych”.

Zgodnie z art. 23 ust. 3 ustawy z dnia 16 kwietnia 2004 r. o ochronie przyrody (Dz. U. z 2018 r., poz. 1614 z późn. zm.) projekt niniejszej uchwały wymaga uzgodnienia z Regionalnym Dyrektorem Ochrony Środowiska w Gorzowie Wielkopolskim oraz właściwą terytorialnie radą gminy tj. Radą Gminy Przewóz, Radą Gminy Wymiarki, Radą Miejską w Gozdnicy, Radą Miejską w Iłowej, Radą Miasta Żagań, Radą Gminy Żagań oraz Radą Miejską w Małomicach.

Ponadto zgodnie z § 2, w związku z § 7 pkt 8 uchwały nr LV/568/2010 Sejmiku Województwa

Lubuskiego z dnia 21 września 2010 r. w sprawie określenia szczegółowego sposobu konsultowania projektów aktów prawa miejscowego (Dz. Urz. Woj. Lub. Nr 92 poz. 1337) projekt niniejszej uchwały przedłożony zostanie również do konsultacji z Radą Działalności Pożytku Publicznego Województwa Lubuskiego oraz przedłożony zostanie do konsultacji społecznych tj. umieszczony na stronie biuletynu informacji publicznej Urzędu Marszałkowskiego Województwa Lubuskiego.

Po uzyskaniu stosownych opinii i uzgodnień, projekt niniejszej uchwały zostanie skierowany na posiedzenie Sejmiku Województwa Lubuskiego.