

UCHWAŁA NR XLVIII/579/14
SEJMIKU WOJEWÓDZTWA LUBUSKIEGO

z dnia 9 czerwca 2014 r.

**zmieniająca uchwałę w sprawie podziału województwa lubuskiego
na obwody łowieckie**

Na podstawie art. 18 pkt 20 ustawy z dnia 5 czerwca 1998 r. o samorządzie województwa (Dz. U. z 2013 r. poz. 596, z późn. zm.) oraz na podstawie art. 27 ustawy z dnia 13 października 1995 r. – Prawo łowieckie (Dz. U. z 2013 r., poz. 1226 z późn. zm.), uchwała się, co następuje:

§ 1. W uchwale Nr XIX/168/2008 Sejmiku Województwa Lubuskiego z dnia 11 lutego 2008 roku w sprawie podziału województwa lubuskiego na obwody łowieckie (Dz. Urz. Woj. Lub. Nr 16, poz. 382) dokonuje się następujących zmian:

- 1) Wykaz zmienionych obwodów łowieckich z wyszczególnieniem ich dotychczasowej numeracji, oraz z opisem granic zawiera załącznik nr 1 do niniejszej uchwały.
- 2) Wprowadza się „Rejestr powierzchniowy obwodów łowieckich województwa lubuskiego ” dla obwodów nr 99, 100, 110, 111, 122, 123, 125, 127, 131, 132, 133, 134, 136, 137, 139, 142, 148, 149, 152, 154/155, 162, 167, 170, 172, 180, 183, 195, 196, 207, 208, 209, 211, 215, 216, 217, 218, 220, 221, 222, 226, 227, 230, 232, stanowiący załącznik nr 2 do niniejszej uchwały.
- 3) Szczegółowy, graficzny, przebieg granic obwodów łowieckich nr 99, 100, 110, 111, 122, 123, 125, 127, 131, 132, 133, 134, 136, 137, 139, 142, 148, 149, 152, 154/155, 162, 167, 170, 172, 180, 183, 195, 196, 207, 208, 209, 211, 215, 216, 217, 218, 220, 221, 222, 226, 227, 230, 232 określają mapy w skali 1: 50 000 stanowiące załącznik nr 3 – będący podstawą określenia granic obwodów.

§ 2. Wykonanie uchwały powierza się Zarządowi Województwa Lubuskiego.

§ 3. Uchwała wchodzi w życie 14 dni po opublikowaniu w Dzienniku Urzędowym Województwa Lubuskiego.

Przewodniczący Sejmiku


Tomasz Możejko

Numeracja i opis granic obwodów łowieckich województwa lubuskiego

L.p.	Numer Obwodu	Opis Granicy
1	111	Z m. Wityń w kier. płd. wsch. przez m. Kupienino, m. Ojerzyce, m. Wolmirzyce, m. Kiełcze, m. Raków do m. Rosin. Dalej drogą nr 3 (E65) w kier. płn. zach. i drogą w kier. płn. zach. do m. Świebodzin. Z m. Świebodzin drogą w kierunku płn. wsch. do drogi nr K92 i tą drogą w kier. płn. wsch. do m. Wityń miejsca wyjściowego.
2	122	Od skrzyżowania toru kolejowego Babimost – Sulechów z drogą gminną Kolesin – Brudzewo, drogą tą w kierunku płd. do m. Kolesin, skąd drogą gminną Sulechów Babimost w kierunku płn. – wsch. do kanału przed m. Nowe Kramsko, skąd na południe wsch. brzegiem Jeziora Wojnowskiego do kanału łączącego Jezioro Wojnowskie Zach z Jeziora Wsch. Wojnowskim (Tucholskie) w m. Wojnowo. Brzegiem wschodnim a następnie zachodnim Jeziora Zachodniego Wojnowskiego w kierunku płd. zach. Oraz płn. do m. Stare Kramsko. Z m. Stare Kramsko. Z m. Stare Kramsko drogą gminną w kierunku zach. do m. Klępsk (Klępsk Dolny). Z m. Klępsk drogą polną w kierunku płd. do drogi Nr 32 Kargowa Sulechów do m. Okunin i dalej tą drogą w kierunku zach. do skrzyżowania z drogą na m. Buków. Przez m. Kalsk w kierunku wsch. do drogi między śródpolnymi stawami do lasu (oddział 257 wydz. J obręb Szczaniec Nadleśnictwo Babimost) dalej drogą asfaltową na płd. do pierwszego skrzyżowania z drogą Kalsk – Krężoły, skąd drogą nieutwardzoną na wsch. do drogi gminnej Sulechów (Krężoły) – Buków. Dalej tą drogą na płd. do toru kolejowego Sulechów – Babimost. Torem kolejowym w kierunku płn. – wsch. przez Łęgowo do punktu wyjściowego
3	123	Z m. Młynki (dawna Haidemulle) w kier. płn. wsch. ciekim wodnym Ołoboczek (Słomka) do drogi Skąpe – Pałck. Dalej tą drogą w kier. płn. wsch. przez m. Pałck , m. Niekarzyn, m. Kępsko do drogi nr 3 (E65) Świebodzin – Sulechów. Skąd tą drogą w kier. płd. do drogi w kier. płd. wsch. prowadzącej do toru kol. linii Zielona Góra-Sulechów w m. Sulechów. Tym torem kol. w kier. płd. zach. do wiaduktu (mostu) na drodze nr 3 (E65). Skąd drogą w kier. zach. przez m. Mozów, m. Szabliska do m. Brzezie k. Pomorska. Skąd drogą w kier. płn. w kierunku m. Pałck do skrzyżowania z drogą Przytocznica- Kije i dalej tą drogą w kier. zach. do m. Młynki, miejsca wyjściowego.
4	133	Z m. Kargowa szosą nr 3 w kierunku płn. – wsch. do skrzyżowania z drogą 314 (Kargowa – Nowy Jaromierz), dalej drogą 314 w stronę płd. – wsch. przez Nowy Jaromierz), dalej drogą 314 w stronę płd. – wsch. przez Nowy Jaromierz w kierunku do m. Wilcze do granicy województwa. Dalej granicą województwa w kierunku płd. do północnego brzegu jeziora Orchowego (Rudno) i płn. – zach. brzegiem tego jeziora do kanału Obra. Tym kanałem w kierunku płn. – zach. do kanału Bojadelskiego. Kanałem Bojadelskim w płd. – zach. kierunku do drogi Susłów – Konotop, dalej drogą w kierunku zach. do m. Belcze. Z m. Belcze drogą asfaltową w kierunku płd. do toru kolejowego (Konotop – Sulechów). Torem kolejowym w kierunku płn. – zach. do drogi Klenica – Kleniczki. Tą drogą w kierunku płn. – wsch. przez m. Dąbrowa do m. Kargowa do punktu wyjścia.

5	142	Od rzeki Odry drogą w kier. płd. do m. Łomy i dalej drogą w kier. płd. zach. i drogą w kier. płd. wsch. przez Drzeńsk Wielki do stacji kolejowej m. Wałowice. Skąd torem kolejowym w kier. zach. do rzeki Nysy Łużyckiej. Ta rzeką w kier. płn. wsch. do jej ujścia do rzeki Odry. Dalej w kier. wsch. rzeką Odrą do drogi w kier. płd. do m. Łomy, miejsca wyjściowego.
6	148	Od miejsca ujścia rzeki Obrzycy do rzeki Odry, rzeką Odrą w kierunku płd. – wsch. do osady Przelaz, skąd drogą wiejską przez m. Łaz do m. Droszków. Stąd drogą w kierunku zachodnim do m. Stary Kisielin i dalej tą drogą w kierunku zachodnim do drogi S-3. Tą drogą w kierunku północnym do granicy m. Zielona Góra. Tą granicą w kierunku zachodnim do ul. Poznańskiej i dalej tą ulicą w kierunku płn. przez m. Zawada do rzeki Odra w m. Cigacice i dalej rzeką w kierunku wschodnim do punktu wyjściowego opisu.
7	149	Od skrzyżowania drogi S-3 z granicą miasta Zielona Góra i tą granicą w kierunku zachodnim do ul. Batorego, którą dalej w kierunku południowym do trasy północnej i tą trasą w kierunku zachodnim do torów kolejowych relacji Zielona Góra - Czerwieńsk. Torami w kierunku zachodnim do pierwszego wiaduktu w m. Przylep, skąd droga gminną w kierunku płd. - zach. do skrzyżowania z drogą leśną. Droga leśną w kierunku płd. - zach. Do drogi wojewódzkiej Nr 275, którą w kierunku wschodnim około 1,2km do skrzyżowania z drogą leśną. Dalej droga leśną w kierunku południowym do torów kolejowych relacji Zielona Góra - Żary skąd drogą Nr 27 w kierunku m. Świdnica do skrzyżowania z drogą Wilkanowo - Słone. Tą drogą w kierunku wschodnim do skrzyżowania z drogą Nr 27 w m. Wilkanowo i dalej drogą Nr 27 w kierunku płn. - wsch. do granicy m. Zielona Góra. Tą granicą w kierunku płd. – wsch. przez drogę Ochla – Jędrzychów dalej w kierunku płn. – wsch. do drogi E-65. Tą drogą w kierunku płd. – wsch., a następnie płn. – wsch. do drogi S-3, którą dalej w kierunku północnym do punktu wyjściowego opisu.
8	152	Od m. Stary Raduszc torem kolejowym, a następnie drogą w kierunku wsch. przez Karcze, Dąbie, Pław do Gronowa, skąd drogą w kierunku płn. - zach. przez Kosierz do m. Kukadło, dalej rzeką Bóbr w kierunku płn. do punktu wyjściowego.
9	154/155	Od skrzyżowania rzeki Nysy Łużyckiej z torem kolejowym (linia kol. Gubin – Krosno Odrzańskie) w m. Gubin tym torem kol. w kier. płn. wsch. przez m. Drzeńsk Mały, m. Wałowice do rzeki Racza. Tą rzeką w kier. płd. wsch. do drogi stanowiącej granicę nadleśnictw Brzózka i Gubin. Dalej tą drogą w kier. płd. wsch. przez m. Czeklin do m. Wełnice. Z tej miejscowości w kier. płn. zach. przez m. Grochów, m. Kaniów, m. Pole, m. Bierzyce i dalej przez centrum m. Gubin do rzeki Nysy Łużyckiej. Tą rzeką w kier. płn. do skrzyżowania rzeki Nysy Łużyckiej z torem kolejowym w m. Gubin, miejsca wyjściowego.
10	170	Od m. Kaniów drogą w kierunku wsch. poł. I wsch. przez Grochów, Wełnice, Kątek, Tymienice, Gozdno do m. Górzyn. Z m. Górzyn drogą na płn. i zach. przez Grabków i dalej drogą leśną do m. Dobre i do m. Kaniów.
11	172	Od rzeki Nysy Łużyckiej przy centrum m. Gubin w kier. płd. wsch. przez m. Bieżyce do m. Pole. Skąd drogą w kier. płd. zach. przez m. Chęciny do m. Gębice. Z tej miejscowości w kier. wsch. do drogi Łazy – Starosiedle i dalej tą drogą w kier. płd. i następnie drogą w kier. Płd. zach. do m. Starosiedle i drogi nr 286. Tą drogą w kier. Płd. do skrzyżowania z torami kolejowymi (linia kol. Lubsko – Gubin). Tymi torami kol. W kier. Płn. zach. do rzeki Nysy Łużyckiej w m. Gubin. Tą rzeką w kier. Płn. do miejsca wyjściowego.

12	208	Od mostu na rzece Bóbr w m. Gorzupia Dolna w drogą w kier. płd. wsch. i płn. wsch. do m. Stanów. Z tej miejscowości w kier. płn. wsch. i płd. wsch. do m. Brzeźnica i dalej drogą w kier. płd. zach. przez m. Karczówka, m. Dietrzychowice, m. Marysin do rzeki Bóbr w m. Żagań. Tą rzeką w kier. płn. zach. do mostu na rzece Bóbr w m. Gorzupia Dolna, miejsca wyjściowego.
13	209	Od m. Gorzupia Dolna rzeką Bóbr w kierunku płd. do ujścia rzeki Czerna do Bobru, następnie rzeką Czerna do drogi krajowej nr 12, skąd szosą w kierunku zach. do m. Marszów i dalej szosą na zachód do Żar, a następnie torem kolejowym w kierunku płn. i płn. – wsch. do m. Bieniów skąd drogą na wschód do m. Gorzupia Dolna.
14	211	Z m. Lubanice torem kolejowym linii kol. Bieniów – Żary w kier. płd. do toru kolejowego linii kol. Żary – Jasień. Dalej tym torem przez m. Sieniawa Żarska, m. Brzostowa do m. Lipsk Żarski, skąd drogą w kier. wsch. do m. Lubanice, miejsca wyjściowego.
15	218	Z m. Czerna drogą nr 296 w kier. płn. wsch. przez m. Żaganiec do mostu na rzece Bóbr w m. Żagań. Dalej rzeką Bóbr w kier. płd. wsch. do ujścia rzeki Kwisa. Skąd rzeką Kwisa w kier. płd. do skrzyżowania z drogą Trzebów - Rudawica w m. Trzebów. W tej miejscowości drogą w kier. płn. do drogi w kierunku m. Dobre n. Kwisą. Dalej drogą w kier. zach. do m. Czerna, miejsca wyjściowego.
16	220	Od skrzyżowania drogi nr 296 z torami kolejowymi (linia kol. Żagań – Żary) tą drogą nr 296 w kier. płd. zach. przez m. Żaganiec, m. Czerna do autostrady A18. Dalej tą autostradą w kier. płn. zach. do torów kolejowych linii kol. Żary – Ruszów. Skąd tymi torami w kier. płn. zach. do m. Jankowa Żagańska. Z tej miejscowości torami kolejowymi w kier. płn. wsch. do skrzyżowania drogi z torami kol. z drogą nr 296 w m. Żagań, miejsca wyjściowego.

Załącznik nr 2

do uchwały nr XLVIII/579/14

Sejmiku Województwa Lubuskiego

z dnia 9 czerwca 2014 roku

**REJESTR POWIERZCHNIOWY OBWODÓW ŁOWIECKICH
WOJEWÓDZTWA LUBUSKIEGO**

Numer obwodu	Powierzchnia ogólna obwodu łowieckiego [ha]	Powierzchnia wyłączona z obwodu łowieckiego [ha]	Powierzchnia użytkowa obwodu łowieckiego [ha]	Całkowita powierzchnia gruntów leśnych [ha]	Powierzchnia PGL w rozbięciu na nadleśnictwa		Powierzchnia PGL w rozbięciu na gminy		Powierzchnia gruntów pozostałych [ha]	Podział powierzchni gruntów pozostałych			Podział powierzchni gruntów pozostałych w rozbięciu na gminy		Lesistość obwodu %	Charakter obwodu	Nazwa Zarządu Okręgowego PZŁ / OHZ	Nazwa Regionalnej Dyrekcji PGL LP	Nazwa powiatu
					Nadleśnictwo	Pow. [ha]	Gmina	Pow. [ha]		Grunty leśne innych własności [ha]	Wody [ha]	Grunty polne [ha]	[ha]						
1	2	3	4	5	6	7	8	9	10	11	12	13	14	15	16	17	18	19	20
99	6140	479	5661	2491	Babimost	1975	Gmina Szczaniec	102	3684	514	9	3161	Gmina Szczaniec	140	44%	leśny	Zielona Góra	Zielona Góra	świebodziński
							Gmina Trzciel	172					Gmina Trzciel	69					
							Gmina Zbąszynek	1670					Gmina Zbąszynek	3197					
							Gmina Zbąszyń	31					Gmina Zbąszyń	278					
							razem:	1977					razem:	3684					
100	7565	153	7412	1119	Babimost	970	Gmina Szczaniec	949	6385	92	6	6287	Gmina Szczaniec	5898	15%	polny	Zielona Góra	Zielona Góra	świebodziński
							Gmina Zbąszynek	21					Gmina Świebodzin	215					
							Gmina Szczaniec	51					Gmina Zbąszynek	272					
							Gmina Świebodzin	6					razem:	6385					
							razem:	1027					razem:	1027					
110	7005	108	6897	3373	Babimost	3344	Gmina Babimost	237	3553	29	7	3517	Gmina Babimost	77	49%	leśny	OHZ	Zielona Góra	zielonogórski
							Gmina Sulechów	1768					Gmina Sulechów	2209					
							Gmina Szczaniec	880					Gmina Szczaniec	736					
							Gmina Świebodzin	459					Gmina Świebodzin	531					
							razem:	3344					razem:	3553					
111	5585	378	5207	1723	Babimost	1684	Gmina Szczaniec	365	3514	30	2	3482	Miasto Świebodzin	26	33%	polny	Zielona Góra	Zielona Góra	świebodziński
							Gmina Świebodzin	1319					Gmina Świebodzin	2798					
							Gmina Świebodzin	9					Gmina Szczaniec	690					
							razem:	1693					razem:	3514					
							razem:	1693					razem:	3514					
122	4305	201	4104	901	Babimost	132	Gmina Babimost	103	3234	31	160	3043	Gmina Babimost	451	22%	polny	Zielona Góra	Zielona Góra	zielonogórski
							Gmina Sulechów	29					Gmina Kargowa	92					
							Gmina Sulechów	738					Gmina Sulechów	2618					
							razem:	870					razem:	3234					
							razem:	870					razem:	3234					
123	5876	421	5455	1247	Sulechów	1224	Gmina Skąpe	467	4231	23	17	4191	Gmina Skąpe	972	23%	polny	Zielona Góra	Zielona Góra	zielonogórski
							Gmina Sulechów	675					Gmina Sulechów	2969					
							Gmina Świebodzin	82					Gmina Świebodzin	218					
							razem:	1224					Miasto Sulechów	72					
							razem:	1224					razem:	4231					

Numer obwodu	Powierzchnia ogólna obwodu łowieckiego [ha]	Powierzchnia wyłączona z obwodu łowieckiego [ha]	Powierzchnia użytkowa obwodu łowieckiego [ha]	Całkowita powierzchnia gruntów leśnych [ha]	Powierzchnia PGL w rozbięciu na nadleśnictwa		Powierzchnia PGL w rozbięciu na gminy		Powierzchnia gruntów pozostałych [ha]	Podział powierzchni gruntów pozostałych			Podział powierzchni gruntów pozostałych w rozbięciu na gminy		Lesistość obwodu %	Charakter obwodu	Nazwa Zarządu Okręgowego PZŁ / OHZ	Nazwa Regionalnej Dyrekcji PGL LP	Nazwa powiatu				
					Nadleśnictwo	Pow. [ha]	Gmina	Pow. [ha]		Grunty leśne innych własności [ha]	Wody [ha]	Grunty polne [ha]	[ha]										
1	2	3	4	5	6	7	8	9	10	11	12	13	14	15	16	17	18	19	20				
125	3732	63	3669	2537	Bytnica	133	Gmina Skąpe	8	1136	4	162	970	Gmina Bytnica	58	69%	leśny	OHZ	Zielona Góra	świebodziński				
							Gmina Krosno Odrz.	115					Gmina Czerwieńsk	268									
							Gmina Bytnica	10					Gmina Krosno Odrz.	96									
					Sulechów	2346	Gmina Bytnica	145					Gmina Krosno Odrz.	1						Gmina Skąpe	714	razem:	1136
							Gmina Krosno Odrz.	1					Gmina Skąpe	1135									
							Gmina Skąpe	1135					Gmina Czerwieńsk	1065									
					Swiebodzin	54	Gmina Skąpe	54															
razem:	2533	razem:	2533																				
127	7740	470	7270	3698	Bytnica	308	Gmina Krosno Odrz.	308	3582	10	288	3284	Gmina Krosno Odrz.	2305	51%	leśny	Zielona Góra	Zielona Góra	krośnieński				
							Gmina Krosno Odrz.	57					Gmina Maszewo	1135									
					Cybinka	446	Gmina Maszewo	389					Miasto Krosno Odrz.	142						razem:	3582		
					Krosno Odrz.	2934	Gmina Krosno Odrz.	1338															
							Gmina Maszewo	1596															
razem:	3688	razem:	3688																				
131	5282	244	5038	2270	Sulechów	2228	Gmina Kargowa	94	2810	42	33	2735	Gmina Kargowa	273	45%	leśny	Zielona Góra	Zielona Góra	zielonogórski				
							Gmina Sulechów	1396					Gmina Sulechów	1846									
							Gmina Trzebiechów	738					Gmina Trzebiechów	668									
							razem:	2228					Miasto Sulechów	23						razem:	2810		
132	4848	97	4751	2904	Sulechów	2887	Miasto Sulechów	38	1864	17	138	1709	Miasto Sulechów	76	61%	leśny	Zielona Góra	Zielona Góra	zielonogórski				
							Gmina Sulechów	2849					Gmina Sulechów	1788									
							razem:	2887					razem:	1864									
133	8757	177	8580	5152	Babimost	330	Gmina Kargowa	295	3459	31	24	3404	Gmina Bojadła	1532	60%	leśny	Zielona Góra	Zielona Góra	zielonogórski				
							Miasto Kargowa	35					Gmina Kargowa	1565									
					Sława Śląska	214	Gmina Kargowa	30					Gmina Kolsko	327									
							Gmina Kolsko	184					Miasto Kargowa	35						razem:	3459		
					Sulechów	3219	Gmina Bojadła	1383															
							Gmina Kargowa	1826															
					Wolsztyn	1358	Gmina Kolsko	10															
							Gmina Kargowa	1123															
razem:	5121	razem:	5121																				
134	9401	185	9216	1885	Babimost	101	Gmina Kargowa	101	7418	87	211	7120	Gmina Bojadła	620	20%	polny	Zielona Góra	Zielona Góra	zielonogórski				
							Gmina Bojadła	440					Gmina Kargowa	1344									
					Sulechów	1697	Gmina Kargowa	164					Gmina Sulechów	25									
							Gmina Trzebiechów	1093					Gmina Trzebiechów	5429						razem:	7418		
					razem:	1798	razem:	1798															

Numer obwodu	Powierzchnia ogólna obwodu łowieckiego [ha]	Powierzchnia wyłączona z obwodu łowieckiego [ha]	Powierzchnia użytkowa obwodu łowieckiego [ha]	Całkowita powierzchnia gruntów leśnych [ha]	Powierzchnia PGL w rozbiciu na nadleśnictwa		Powierzchnia PGL w rozbiciu na gminy		Powierzchnia gruntów pozostałych [ha]	Podział powierzchni gruntów pozostałych			Podział powierzchni gruntów pozostałych w rozbiciu na gminy		Lesistość obwodu %	Charakter obwodu	Nazwa Zarządu Okręgowego PZŁ / OHZ	Nazwa Regionalnej Dyrekcji PGL LP	Nazwa powiatu
					Nadleśnictwo	Pow. [ha]	Gmina	Pow. [ha]		Grunty leśne innych własności [ha]	Wody [ha]	Grunty polne [ha]	[ha]						
1	2	3	4	5	6	7	8	9	10	11	12	13	14	15	16	17	18	19	20
136	4186	418	3768	1761	Zielona Góra	1735	Gmina Czerwieńsk	541	2033	26	52	1955	Gmina Czerwieńsk	1398	47%	leśny	Zielona Góra	Zielona Góra	zielonogórski
							Gmina Zielona Góra	1136					Gmina Zielona Góra	587					
							Miasto Zielona Góra	58					Miasto Zielona Góra	48					
							razem:	1735					razem:	2033					
137	5207	226	4981	2744	Zielona Góra	2723	Gmina Czerwieńsk	2395	2258	21	68	2169	Gmina Czerwieńsk	2004	55%	leśny	Zielona Góra	Zielona Góra	zielonogórski
							Miasto Czerwieńsk	328					Miasto Czerwieńsk	254					
							razem:	2723					razem:	2258					
139	6343	117	6226	2309	Brzózka	2212	Gmina Dąbie	2212	3973	56	171	3746	Gmina Dąbie	3194	37%	polny	Zielona Góra	Zielona Góra	krośnieński
					Zielona Góra	41	Gmina Krosno Odrz.	41					Gmina Krosno Odrz.	723					
					razem:	2253	razem:	2253					Miasto Krosno Odrz.	56					
							razem:	3973											
142	4312	143	4169	2446	Gubin	2439	Gmina Gubin	2407	1730	7	166	1557	Gmina Gubin	1562	59%	leśny	Zielona Góra	Zielona Góra	krośnieński
							Miasto Gubin	32					Miasto Gubin	168					
							razem:	2439					razem:	1730					
148	7138	345	6793	3579	Przytok	3497	Gmina Sulechów	2	3296	82	129	3085	Gmina Sulechów	547	53%	leśny	Zielona Góra	Zielona Góra	zielonogórski
							Gmina Zabór	1509					Gmina Zabór	1246					
							Gmina Zielona Góra	1905					Gmina Zielona Góra	1489					
							Miasto Zielona Góra	81					Miasto Zielona Góra	14					
							razem:	3497					razem:	3296					
149	6193	2808	3385	2864	Przytok	1166	Gmina Zielona Góra	41	958	437	10	511	Gmina Świdnica	133	85%	leśny	Zielona Góra	Zielona Góra	zielonogórski
							Miasto Zielona Góra	1125					Gmina Zielona Góra	71					
					Zielona Góra	1261	Gmina Zielona Góra	197					Miasto Zielona Góra	754					
							Miasto Zielona Góra	640					razem:	958					
							razem:	2427											
152	6231	127	6104	3146	Brzózka	3107	Gmina Bobrowice	424	2997	39	181	2777	Gmina Bobrowice	200	52%	leśny	Zielona Góra	Zielona Góra	krośnieński
							Gmina Dąbie	2635					Gmina Dąbie	2505					
							Miasto Krosno Odrz.	48					Gmina Krosno Odrz.	147					
							razem:	3107					Miasto Krosno Odrz.	145					
154/ 155	10140	1011	9129	7460	Brzózka	720	Gmina Bobrowice	608	1709	40	6	1663	Miasto Gubin	52	82%	leśny	Zielona Góra	Zielona Góra	krośnieński
							Gmina Gubin	112					Gmina Bobrowice	328					
					Gubin	6700	Gmina Gubin	6647					Gmina Gubin	1329					
					razem:	7420	Miasto Gubin	53					razem:	1709					
162	3952	402	3550	2352	Przytok	2284	Gmina Otyń	431	1266	68	11	1187	Miasto Zielona Góra	10	66%	leśny	Zielona Góra	Zielona Góra	zielonogórski
							Gmina Zabór	778					Gmina Otyń	317					
							Gmina Zielona Góra	1009					Gmina Zabór	229					
							Miasto Zielona Góra	66					Gmina Zielona Góra	710					
							razem:	2284					razem:	1266					

Numer obwodu	Powierzchnia ogólna obwodu łowieckiego [ha]	Powierzchnia wyłączona z obwodu łowieckiego [ha]	Powierzchnia użytkowa obwodu łowieckiego [ha]	Całkowita powierzchnia gruntów leśnych [ha]	Powierzchnia PGL w rozbiciu na nadleśnictwa		Powierzchnia PGL w rozbiciu na gminy		Powierzchnia gruntów pozostałych [ha]	Podział powierzchni gruntów pozostałych			Podział powierzchni gruntów pozostałych w rozbiciu na gminy		Lesistość obwodu %	Charakter obwodu	Nazwa Zarządu Okręgowego PZŁ / OHZ	Nazwa Regionalnej Dyrekcji PGL LP	Nazwa powiatu
					Nadleśnictwo	Pow. [ha]	Gmina	Pow. [ha]		Grunty leśne innych własności [ha]	Wody [ha]	Grunty polne [ha]	[ha]						
1	2	3	4	5	6	7	8	9	10	11	12	13	14	15	16	17	18	19	20
167	8676	113	8563	5646	Krzystkowice	5573	Gmina Dąbie	83	2990	73	83	2834	Gmina Dąbie	3	66%	leśny	Zielona Góra	Zielona Góra	zielonogórski
							Gmina Nowogród B.	3725					Gmina Nowogród B.	1701					
							Gmina Świdnica	1651					Gmina Świdnica	1165					
							Miasto Nowogród B.	114					Miasto Nowogród B.	121					
							razem:	5573					razem:	2990					
170	3991	34	3957	2603	Brzózka	544	Gmina Bobrowice	416	1386	32	1	1353	Gmina Bobrowice	176	66%	leśny	Zielona Góra	Zielona Góra	żarski
							Gmina Lubsko	128					Gmina Gubin	205					
							Gmina Gubin	991					Gmina Lubsko	1005					
							Gmina Lubsko	1036					razem:	1386					
							razem:	2571					razem:	2571					
172	4684	245	4439	1431	Gubin	1392	Gmina Gubin	1392	3047	39	95	2913	Gmina Gubin	2653	32%	polny	Zielona Góra	Zielona Góra	krośnieński
							razem:	1392					Miasto Gubin	394					
180	5811	683	5128	2438	Nowa Sól	1983	Gmina Kożuchów	204	2783	93	14	2676	Gmina Kożuchów	758	48%	leśny	Zielona Góra	Zielona Góra	nowosolski
							Gmina Nowa Sól	1082					Gmina Nowa Sól	1320					
							Gmina Otyń	695					Gmina Otyń	572					
							Miasto Kożuchów	2					Miasto Kożuchów	133					
							Przytok	362					Gmina Otyń	362					
razem:	2345	razem:	2345																
183	5700	347	5353	4559	Krzystkowice	4542	Gmina Bobrowice	492	811	17	67	727	Gmina Bobrowice	83	85%	leśny	OHZ	Zielona Góra	zielonogórski
							Gmina Jasień	1308					Gmina Jasień	28					
							Gmina Nowogród B.	2615					Gmina Nowogród B.	603					
							Miasto Nowogród B.	127					Miasto Nowogród B.	97					
							razem:	4542					razem:	811					
195	9843	270	9573	5163	Krzystkowice	4984	Gmina Brzeźnica	1219	4473	63	64	4346	Gmina Brzeźnica	923	54%	leśny	OHZ	Zielona Góra	zielonogórski
							Gmina Nowogród B.	3339					Gmina Nowogród B.	2877					
							Miasto Nowogród B.	14					Gmina Żagań	416					
							Gmina Żagań	412					Miasto Nowogród B.	257					
							Nowa Sól	116					Gmina Brzeźnica	116					
razem:	5100	razem:	5100																
196	9758	218	9540	5409	Krzystkowice	4854	Gmina Jasień	927	4253	122	66	4065	Miasto Jasień	7	57%	leśny	Zielona Góra	Zielona Góra	żarski
							Gmina Nowogród B.	1842					Miasto Nowogród B.	101					
							Gmina Żagań	233					Gmina Jasień	1014					
							Gmina Żary	1559					Gmina Nowogród B.	827					
							Miasto Nowogród B.	293					Gmina Żary	2132					
							Lubsko	433					Gmina Jasień	426					
							razem:	5287					Miasto Jasień	7					
razem:	5287	razem:	4253																

Numer obwodu	Powierzchnia ogólna obwodu łowieckiego [ha]	Powierzchnia wyłączona z obwodu łowieckiego [ha]	Powierzchnia użytkowa obwodu łowieckiego [ha]	Całkowita powierzchnia gruntów leśnych [ha]	Powierzchnia PGL w rozbiciu na nadleśnictwa		Powierzchnia PGL w rozbiciu na gminy		Powierzchnia gruntów pozostałych [ha]	Podział powierzchni gruntów pozostałych			Podział powierzchni gruntów pozostałych w rozbiciu na gminy		Lesistość obwodu %	Charakter obwodu	Nazwa Zarządu Okręgowego PZŁ / OHZ	Nazwa Regionalnej Dyrekcji PGL LP	Nazwa powiatu
					Nadleśnictwo	Pow. [ha]	Gmina	Pow. [ha]		Grunty leśne innych własności [ha]	Wody [ha]	Grunty polne [ha]	[ha]						
1	2	3	4	5	6	7	8	9	10	11	12	13	14	15	16	17	18	19	20
207	6817	251	6566	1089	Krzystkowice	167	Gmina Żagań	167	5562	85	8	5469	Gmina Brzeźnica	4302	17%	polny	Zielona Góra	Zielona Góra	żagański
					Nowa Sól	54	Gmina Brzeźnica	54					Gmina Żagań	1186					
					Szprotawa	783	Gmina Brzeźnica	680					Miasto Żagań	74					
					razem:	1004	Gmina Żagań	103					razem:	5562					
208	5371	156	5215	1748	Krzystkowice	1721	Gmina Brzeźnica	1045	3494	27	75	3392	Gmina Brzeźnica	916	34%	polny	Zielona Góra	Zielona Góra	żagański
							Gmina Żagań	632					Gmina Żagań	2536					
							Miasto Żagań	44					Miasto Żagań	42					
							razem:	1721					razem:	3494					
209	10990	656	10334	4590	Krzystkowice	948	Gmina Żagań	429	5823	79	99	5645	Gmina Żagań	642	44%	leśny	Zielona Góra	Zielona Góra	żarski
							Gmina Żary	519					Gmina Żary	4717					
					Lipinki	3184	Gmina Żagań	982					Miasto Żagań	236					
							Gmina Żary	1862					Miasto Żary	228					
							Miasto Żagań	300					razem:	5823					
					Lubsko	379	Miasto Żagań	379											
razem:	4511	razem:	4511																
211	4453	112	4341	991	Lipinki	844	Gmina Jasień	44	3416	66	4	3346	Gmina Jasień	61	23%	polny	Zielona Góra	Zielona Góra	żarski
							Gmina Lipinki Łuż.	449					Gmina Lipinki Łuż.	701					
							Gmina Żary	347					Gmina Żary	2644					
							Miasto Żary	4					Miasto Żary	10					
					Lubsko	81	Gmina Żary	81					razem:	3416					
razem:	925	razem:	925																
215	3908	58	3850	2257	Przemków	93	Gmina Przemków	93	1604	11	8	1585	Gmina Niegosławice	369	59%	leśny	Zielona Góra	Zielona Góra	żagański
					Szprotawa	2153	Gmina Niegosławice	182					Gmina Przemków	374					
							Gmina Szprotawa	1971					Gmina Szprotawa	861					
					razem:	2246	razem:	2246					razem:	1604					
216	13972	1555	12417	7177	Szprotawa	6694	Gmina Malomice	3009	5393	153	148	5092	Gmina Malomice	1734	58%	leśny	OHZ	Zielona Góra	żagański
							Gmina Szprotawa	2840					Gmina Szprotawa	2761					
							Gmina Żagań	1172					Gmina Żagań	575					
							Miasto Szprotawa	3					Miasto Malomice	100					
													Miasto Szprotawa	219					
					razem:	7024	razem:	7024					Miasto Żagań	4					
				razem:	5393														
217	4630	403	4227	448	Szprotawa	423	Gmina Malomice	92	3804	25	2	3777	Gmina Malomice	667	11%	polny	Zielona Góra	Zielona Góra	żagański
							Gmina Żagań	331					Gmina Żagań	3132					
							razem:	423					Miasto Żagań	5					
							razem:	3804											
218	5687	435	5252	3376	Żagań	3374	Gmina Iłowa	409	1878	2	18	1858	Gmina Iłowa	41	64%	leśny	Zielona Góra	Zielona Góra	żagański
							Gmina Żagań	2197					Gmina Żagań	1487					
							Miasto Żagań	768					Miasto Żagań	350					
					razem:	3374	razem:	1878											

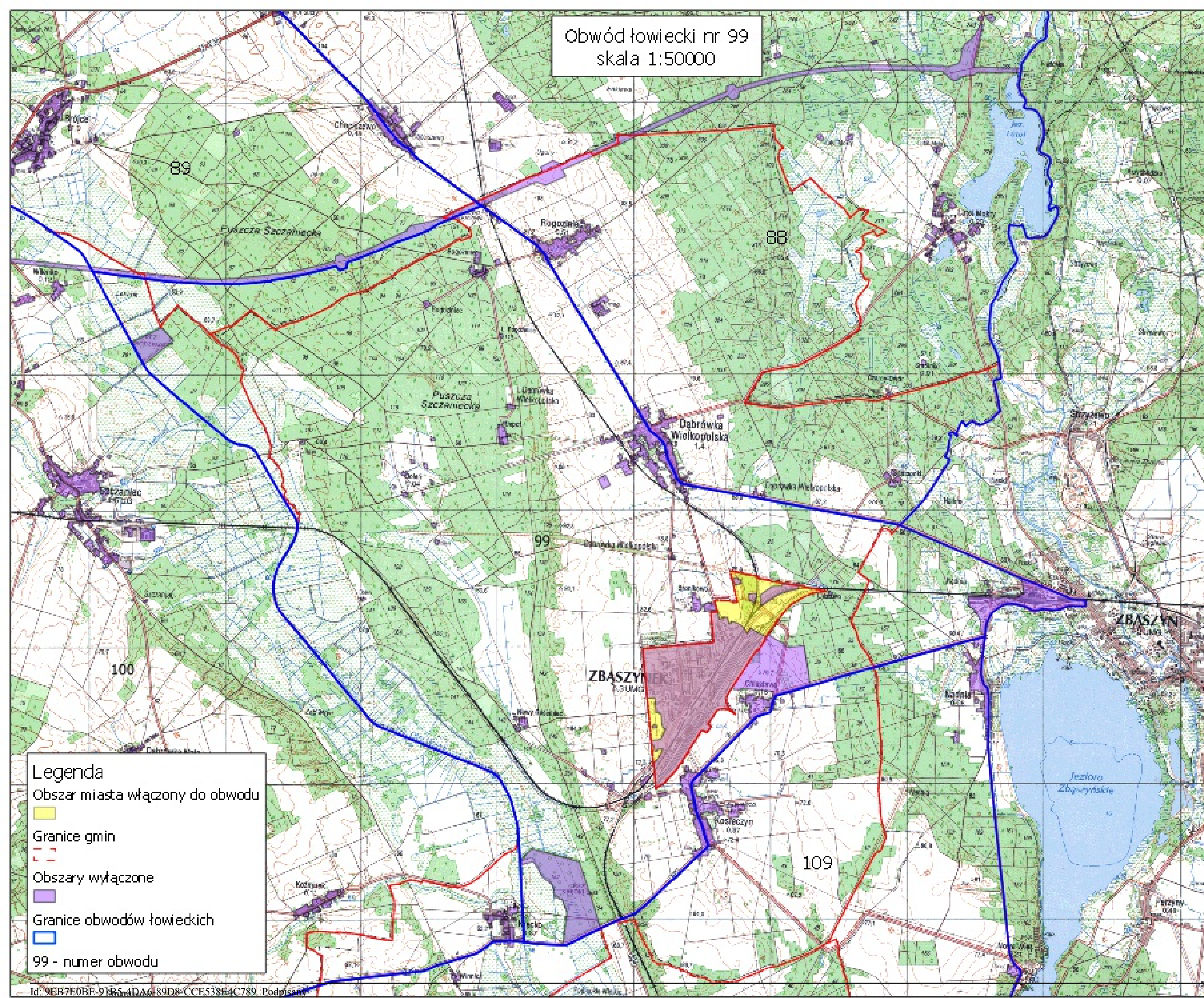
Numer obwodu	Powierzchnia ogólna obwodu łowieckiego [ha]	Powierzchnia wyłączona z obwodu łowieckiego [ha]	Powierzchnia użytkowa obwodu łowieckiego [ha]	Całkowita powierzchnia gruntów leśnych [ha]	Powierzchnia PGL w rozbięciu na nadleśnictwa		Powierzchnia PGL w rozbięciu na gminy		Powierzchnia gruntów pozostałych [ha]	Podział powierzchni gruntów pozostałych			Podział powierzchni gruntów pozostałych w rozbięciu na gminy		Lesistość obwodu %	Charakter obwodu	Nazwa Zarządu Okręgowego PZŁ / OHZ	Nazwa Regionalnej Dyrekcji PGL LP	Nazwa powiatu
					Nadleśnictwo	Pow. [ha]	Gmina	Pow. [ha]		Grunty leśne innych własności [ha]	Wody [ha]	Grunty polne [ha]	[ha]						
1	2	3	4	5	6	7	8	9	10	11	12	13	14	15	16	17	18	19	20
220	3543	90	3453	2186	Żagań	2175	Gmina Iłowa	1975	1278	11	11	1256	Gmina Iłowa	1251	63%	leśny	Zielona Góra	Zielona Góra	żagański
							Miasto Żagań	200					Miasto Żagań	27					
							razem:	2175					razem:	1278					
							Lipinki	765					Gmina Żary	765					
221	3990	129	3861	2239	Żagań	1452	Gmina Iłowa	269	1644	22	20	1602	Gmina Iłowa	249	58%	leśny	Zielona Góra	Zielona Góra	żarski
							Gmina Wymiarki	251					Gmina Wymiarki	226					
							Gmina Żary	932					Gmina Żary	1169					
							razem:	2217					razem:	1644					
							Lipinki	2625					Gmina Lipinki Łuż.	696					
222	5107	418	4689	2652	Lipinki	2625	Gmina Żary	1850	2064	27	106	1931	Gmina Żary	1416	57%	leśny	Zielona Góra	Zielona Góra	żarski
							Miasto Żary	79					Miasto Żary	249					
							razem:	2625					razem:	2064					
							Gmina Iłowa	2436					Gmina Lipinki Łuż.	399					
226	4525	224	4301	3289	Żagań	3266	Gmina Żagań	619	1014	2	79	933	Gmina Żagań	30	76%	leśny	Zielona Góra	Zielona Góra	żagański
							Miasto Iłowa	211					Miasto Iłowa	485					
							Świętoszów	21					Gmina Żagań	21					
							razem:	3287					razem:	1014					
227	12416	152	12264	8417	Wymiarki	6842	Gmina Iłowa	1882	3882	35	116	3731	Gmina Iłowa	1504	69%	leśny	OHZ	Zielona Góra	żagański
							Gmina Przewóz	1285					Gmina Przewóz	487					
							Gmina Żary	165					Gmina Wymiarki	1796					
							Gmina Wymiarki	3331					Gmina Żary	58					
							Miasto Gozdnicza	179					Miasto Gozdnicza	1					
							Żagań	1540					Gmina Iłowa	939					
							razem:	8382					Gmina Wymiarki	601					
230	10091	244	9847	7411	Wymiarki	7387	Gmina Iłowa	473	2460	24	76	2360	Gmina Iłowa	11	75%	leśny	OHZ	Zielona Góra	żarski
							Gmina Przewóz	5461					Gmina Przewóz	1853					
							Miasto Gozdnicza	1453					Miasto Gozdnicza	596					
							razem:	7387					razem:	2460					
232	4479	331	4148	2432	Lipinki	2193	Miasto Łęknica	750	1955	239	90	1626	Gmina Trzebiel	1321	59%	leśny	Zielona Góra	Zielona Góra	żarski
							Gmina Trzebiel	1443					Miasto Łęknica	634					
							razem:	2193					razem:	1955					

Obwód łowiecki nr 99
skala 1:50000

Załącznik nr 3
do uchwały nr XLVIII/579/14
Sejmiku Województwa Lubuskiego
z dnia 9 czerwca 2014 roku

Legenda

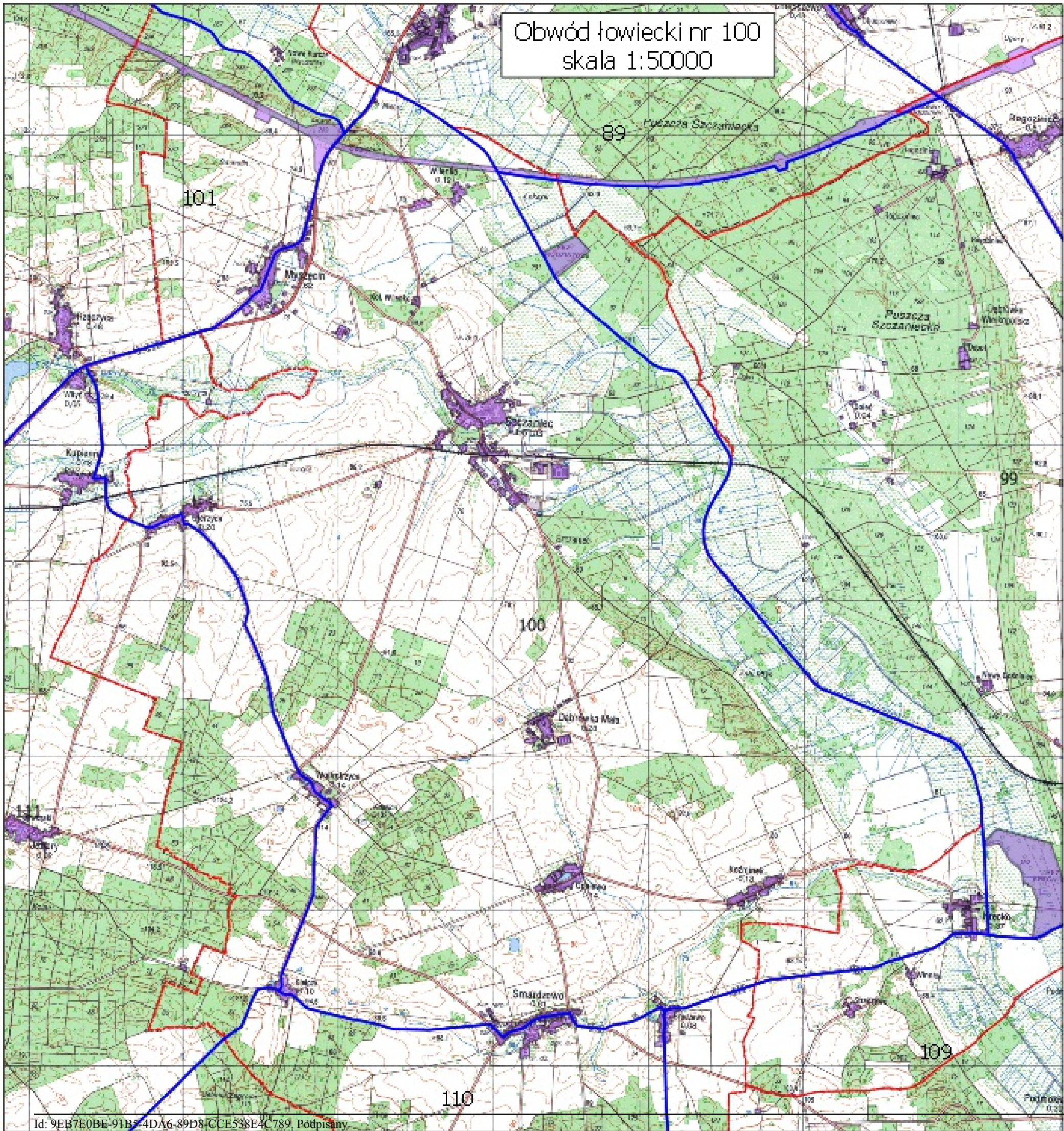
- Obszar miasta włączony do obwodu
- Granice gmin
- Obszary wyłączone
- Granice obwodów łowieckich
- 99 - numer obwodu



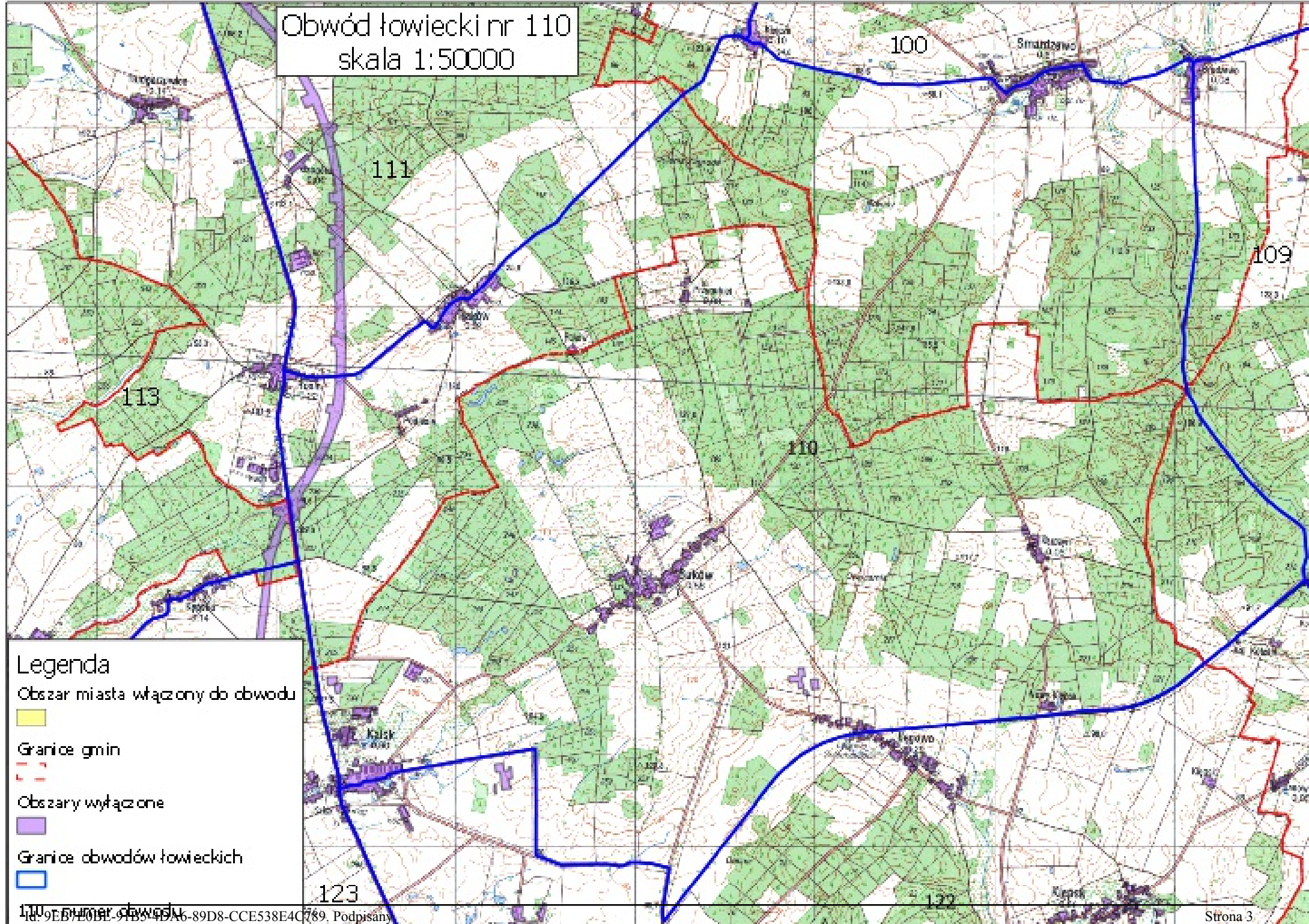
Obwód łowiecki nr 100
skala 1:50000

Legenda

- Obszar miasta włączony do obwodu
- Granice gmin
- Obszary wyłączone
- Granice obwodów łowieckich
- 100 - numer obwodu



Obwód łowiecki nr 110
skala 1:50000



Legenda

Obszar miasta włączony do obwodu



Granice gmin



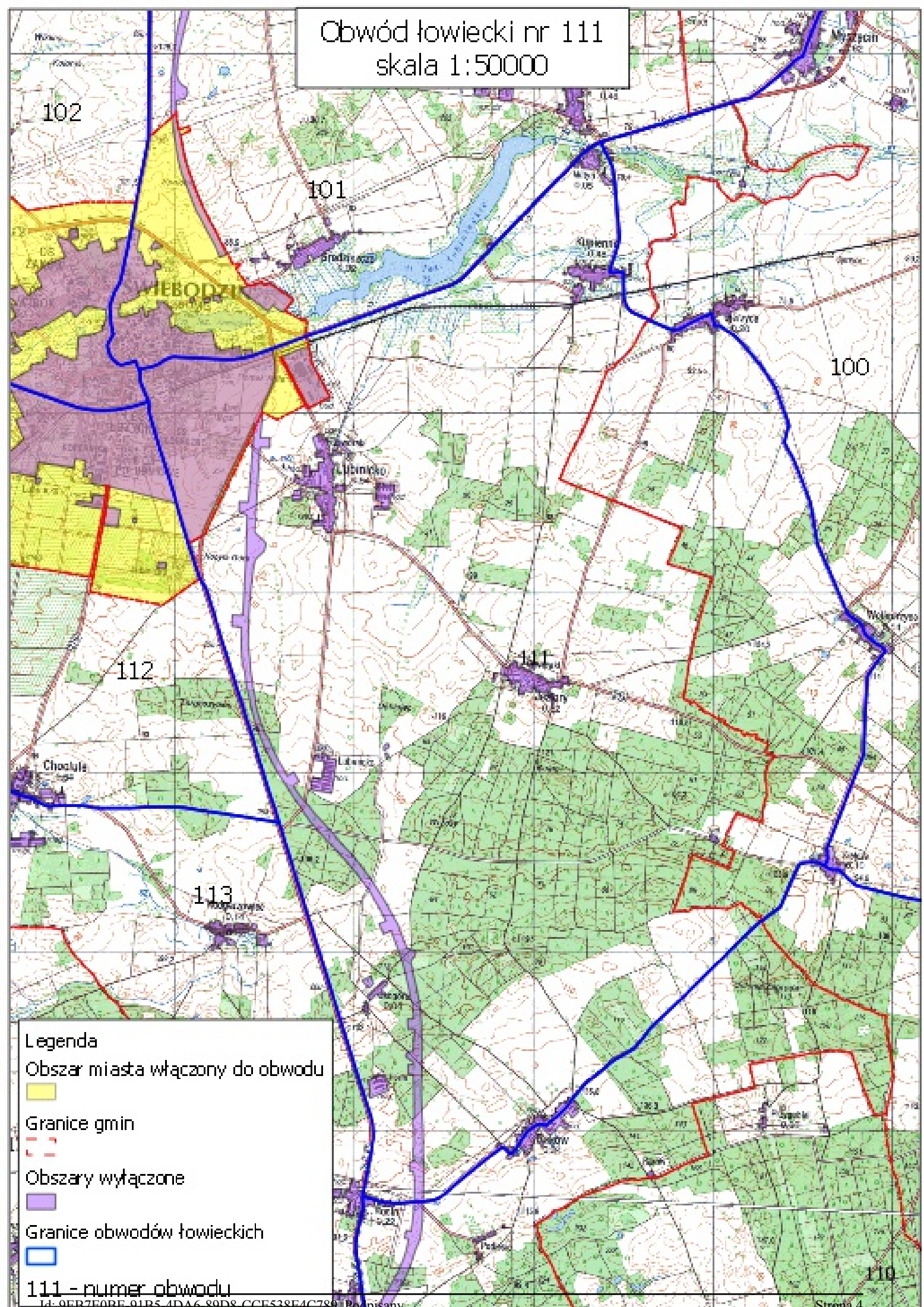
Obszary wyłączone



Granice obwodów łowieckich



Obwód łowiecki nr 111
skala 1:50000



Legenda

Obszar miasta włączony do obwodu



Granice gmin



Obszary wyłączone

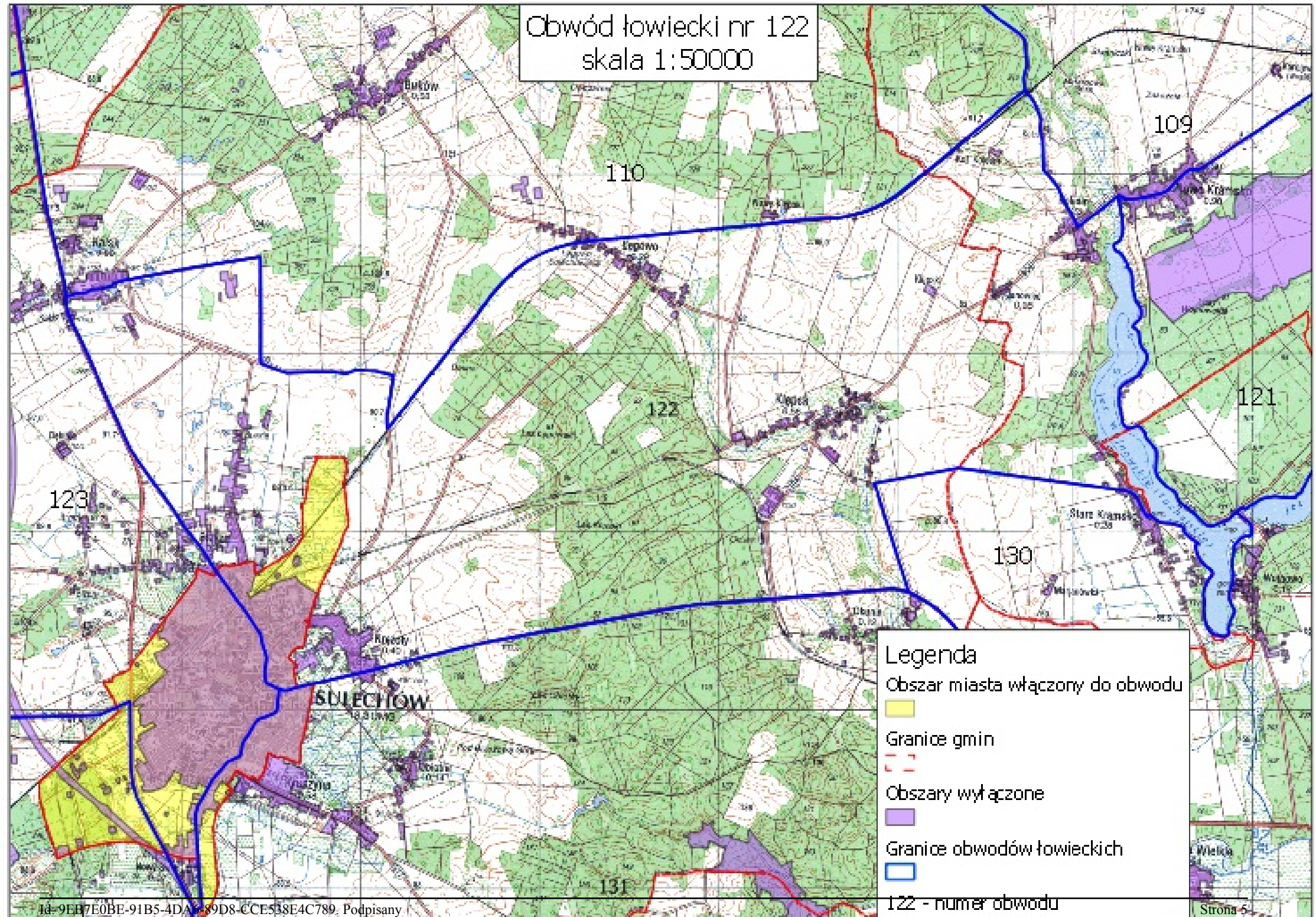


Granice obwodów łowieckich

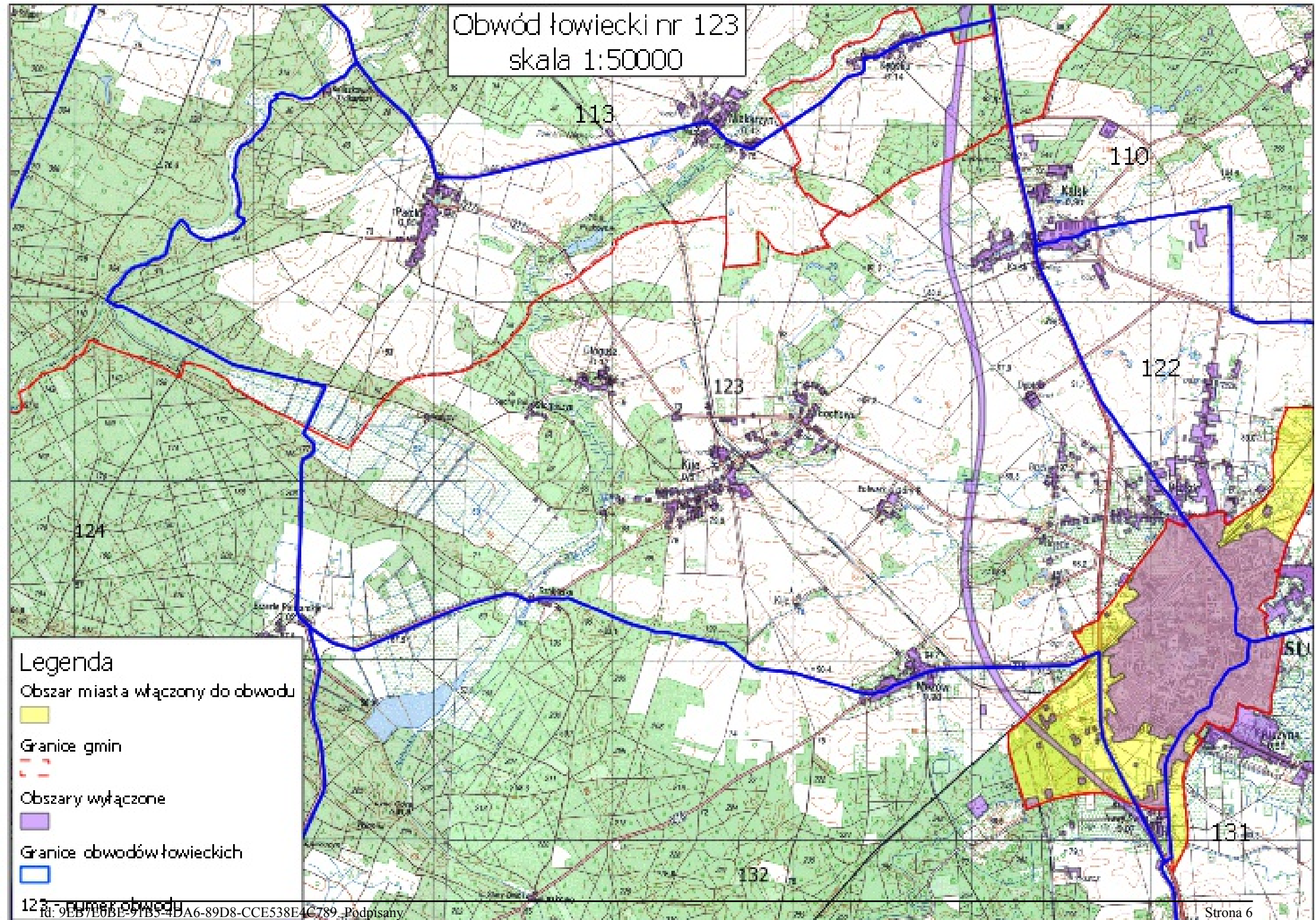


111 - numer obwodu

Obwód łowiecki nr 122
skala 1:50000



Obwód łowiecki nr 123
skala 1:50000



- Legenda**
- Obszar miasta a włączony do obwodu
 - Granicz gmin
 - Obszary wyłączone
 - Granicz obwodów łowieckich

Legenda

Obszar miasta włączony do obwodu



Granice gmin



Obszary wyłączone

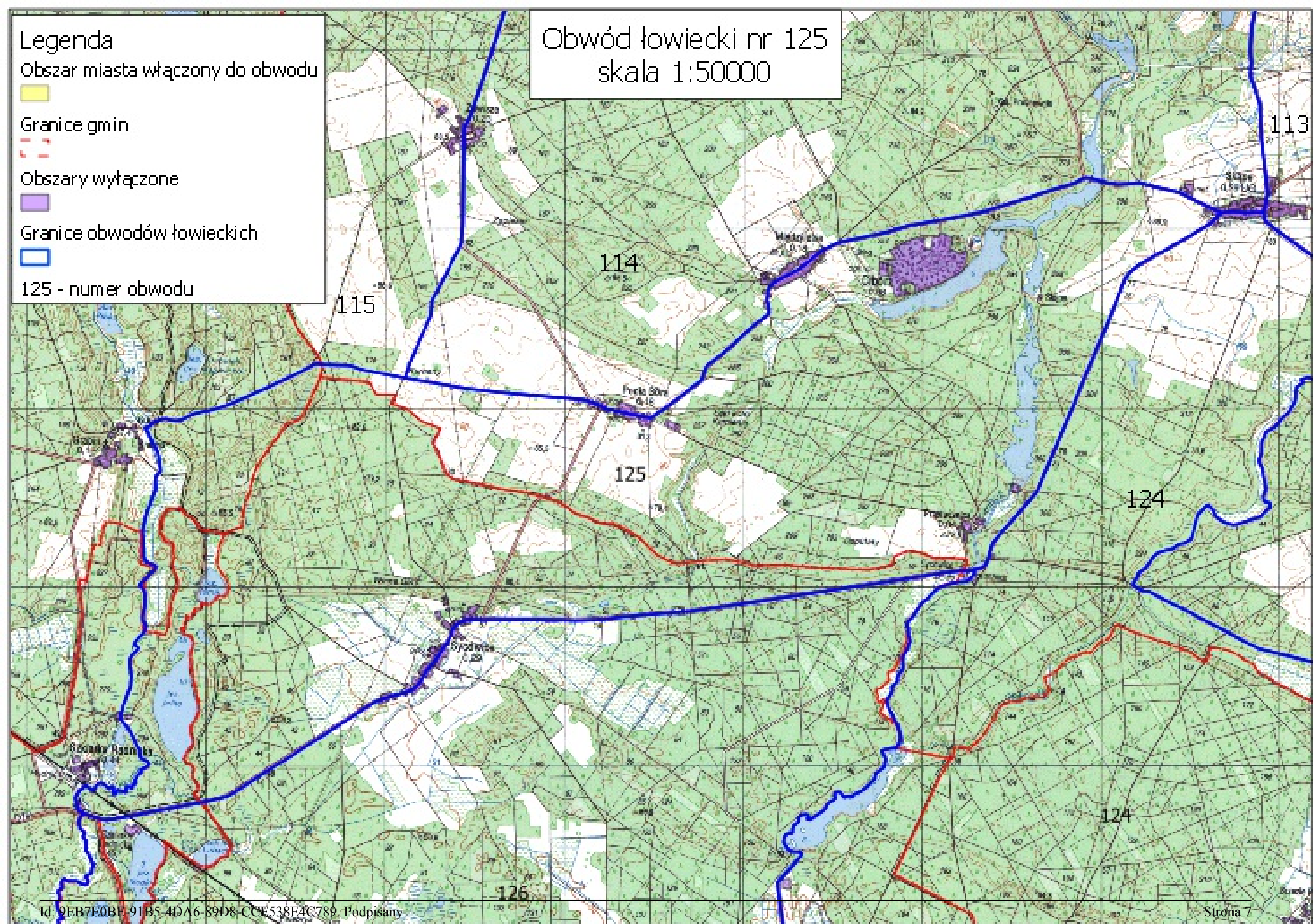


Granice obwodów łowieckich



125 - numer obwodu

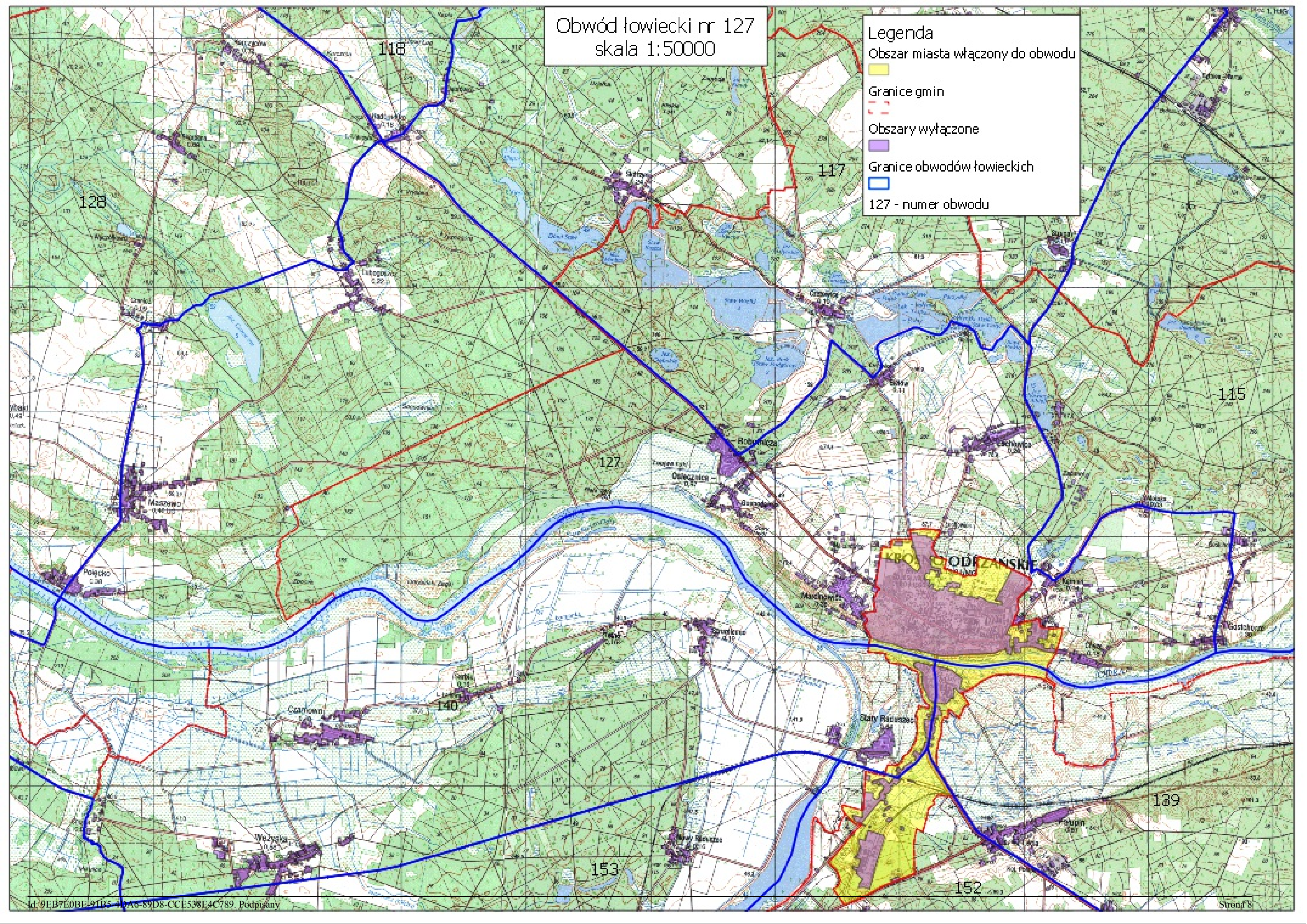
Obwód łowiecki nr 125 skala 1:50000



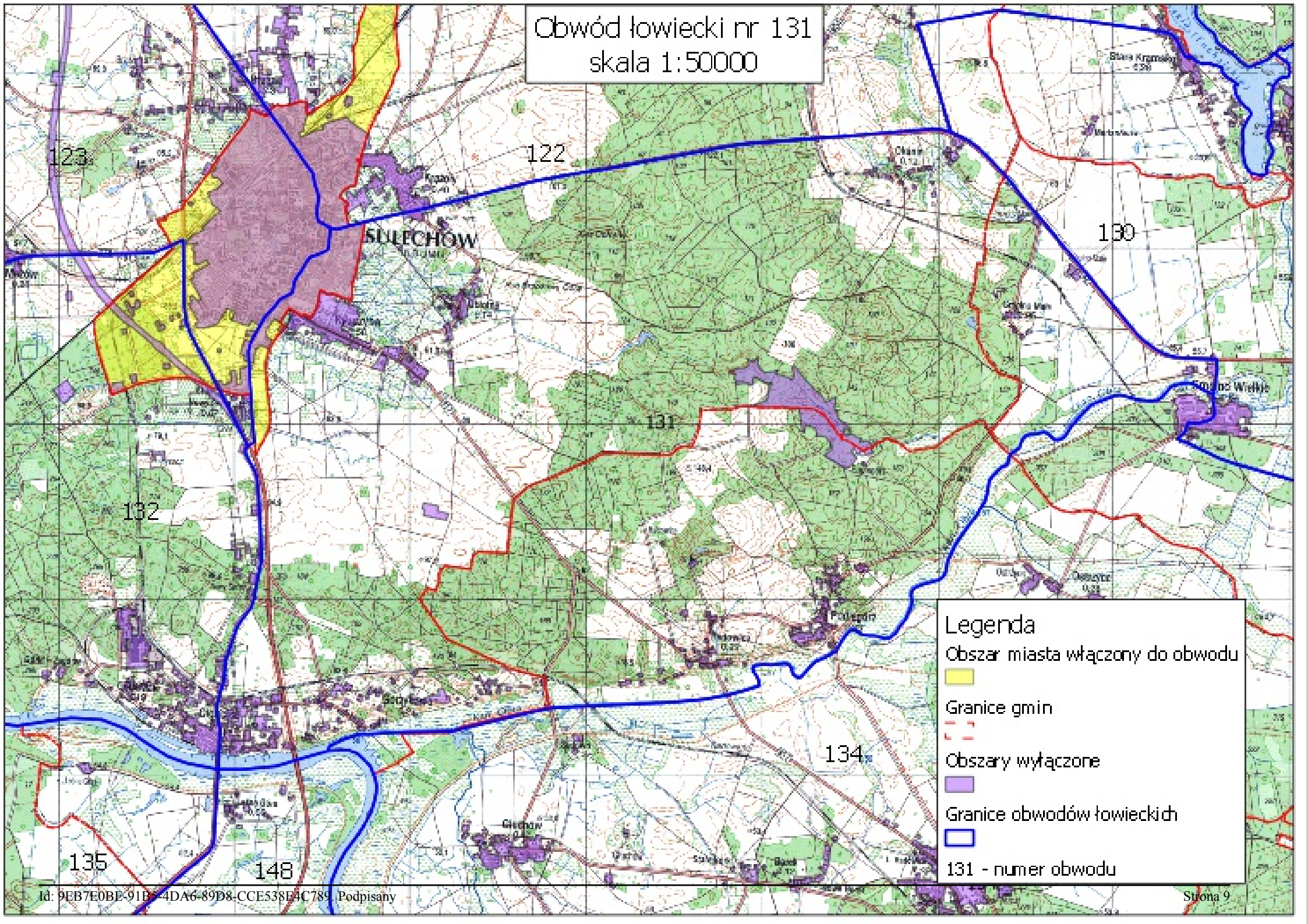
Obwód łowiecki nr 127
skala 1:50000

Legenda

- Obszar miasta włączony do obwodu
- Granice gmin
- Obszary wyłączone
- Granice obwodów łowieckich
- 127 - numer obwodu



Obwód łowiecki nr 131
skala 1:50000



Legenda

- Obszar miasta włączony do obwodu
- Granice gmin
- Obszary wyłączone
- Granice obwodów łowieckich
- 131 - numer obwodu

Obwód łowiecki nr 132
skala 1:50000

Legenda

Obszar miasta włączony do obwodu



Granice gmin



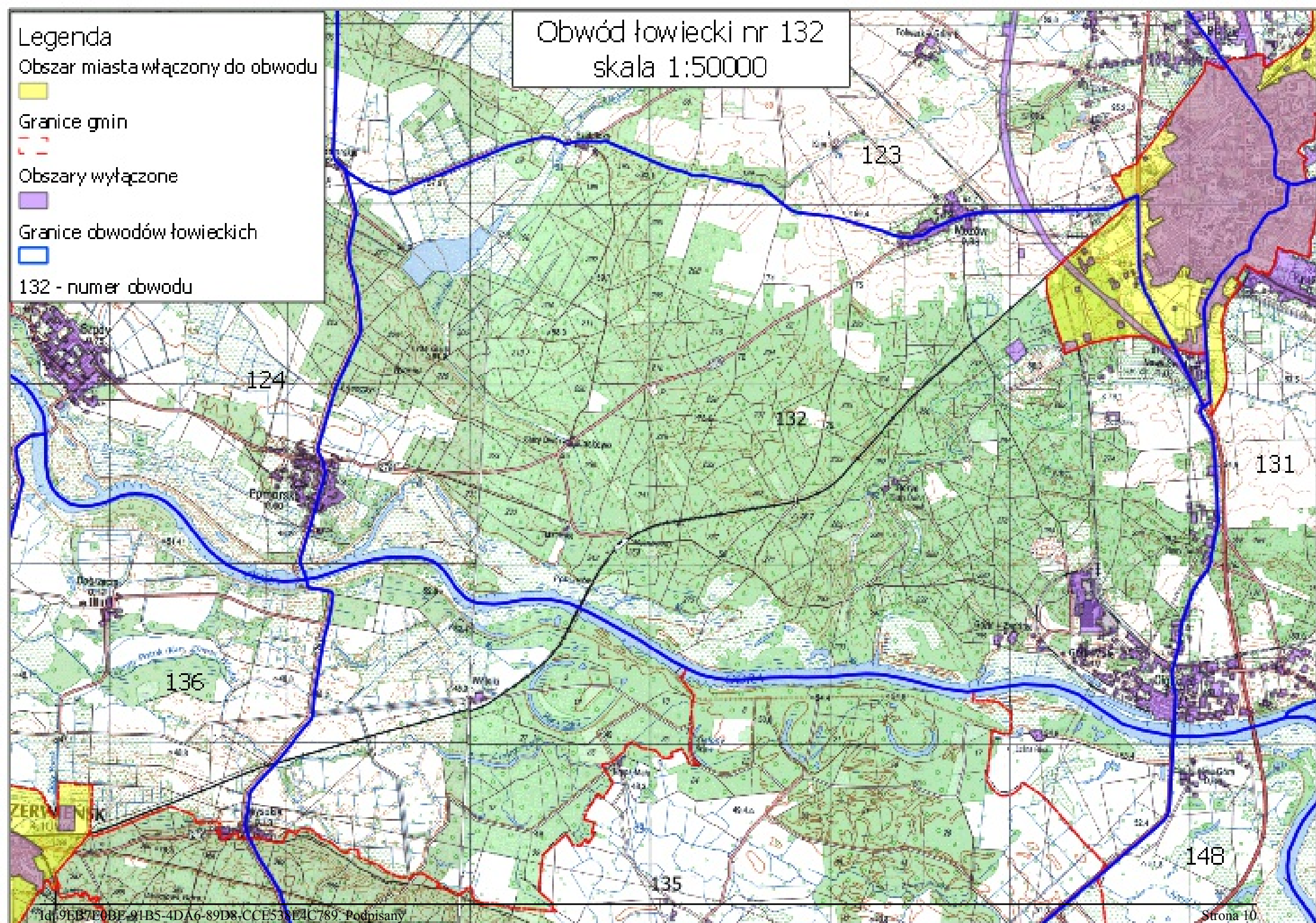
Obszary wyłączone



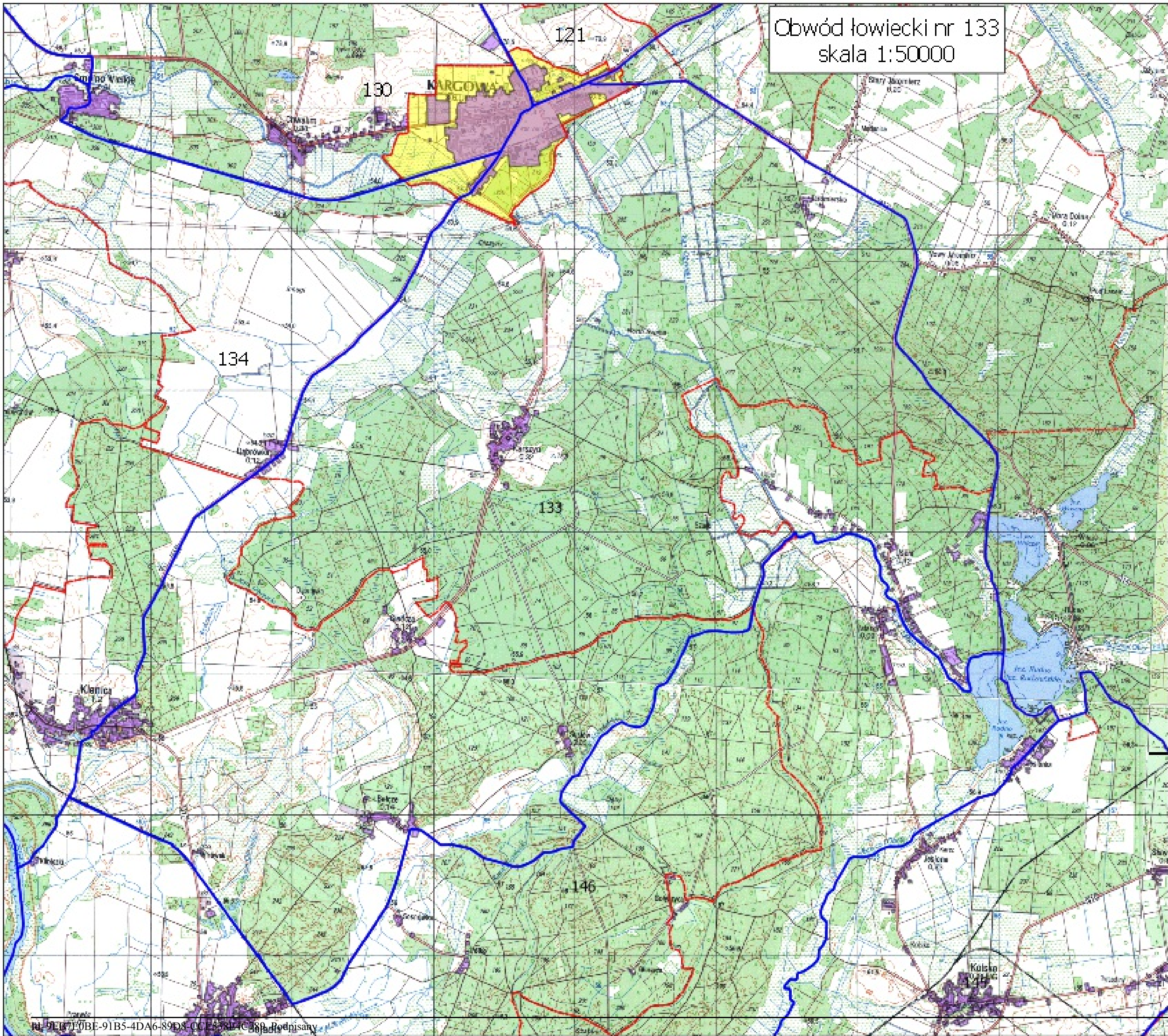
Granice obwodów łowieckich



132 - numer obwodu



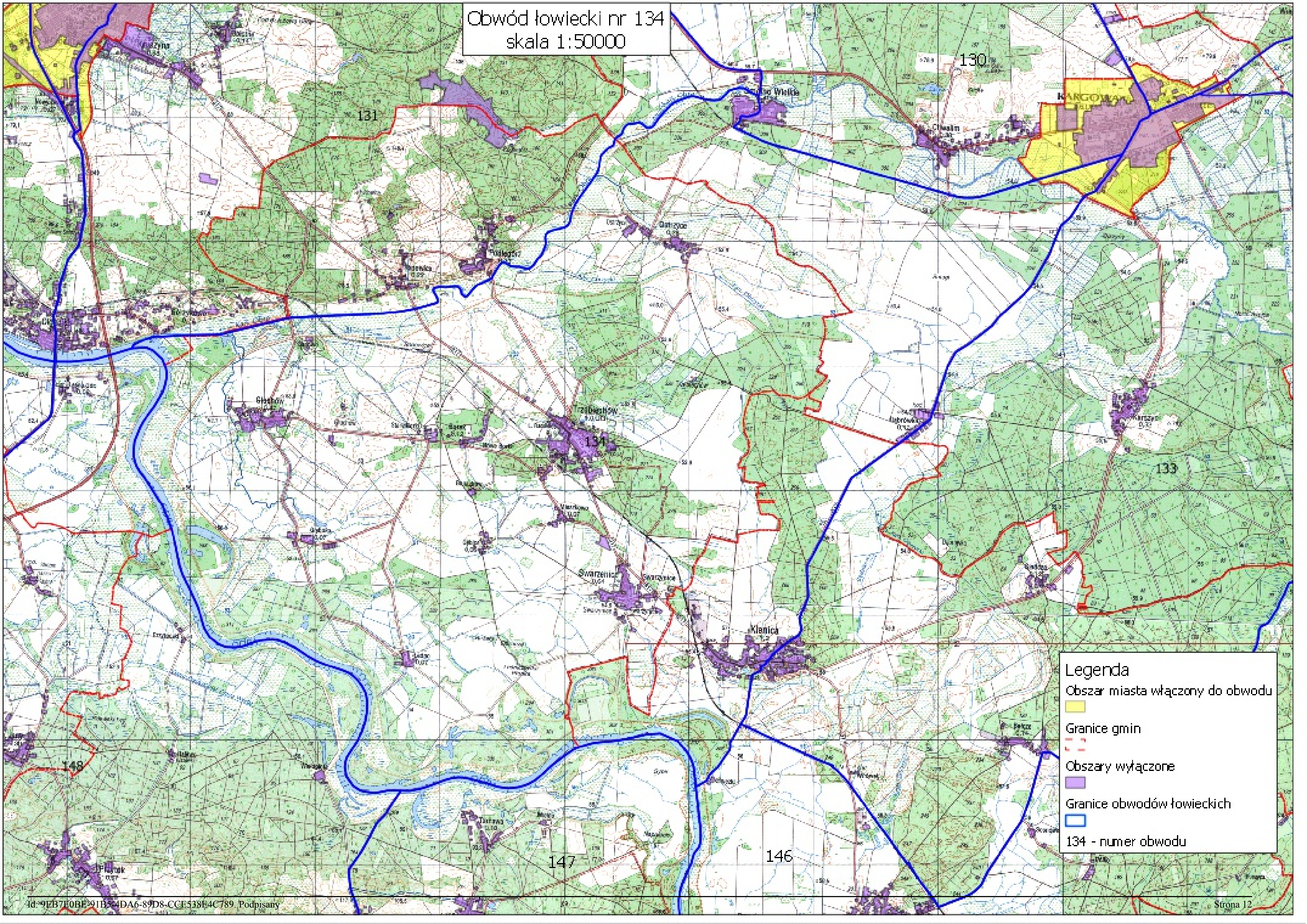
Obwód łowiecki nr 133
skala 1:50000



Legenda

- Obszar miasta włączony do obwodu
- Granice gmin
- Granice obwodów łowieckich
- Obszary wyłączone
- 133 - numer obwodu

Obwód łowiecki nr 134
skala 1:50000



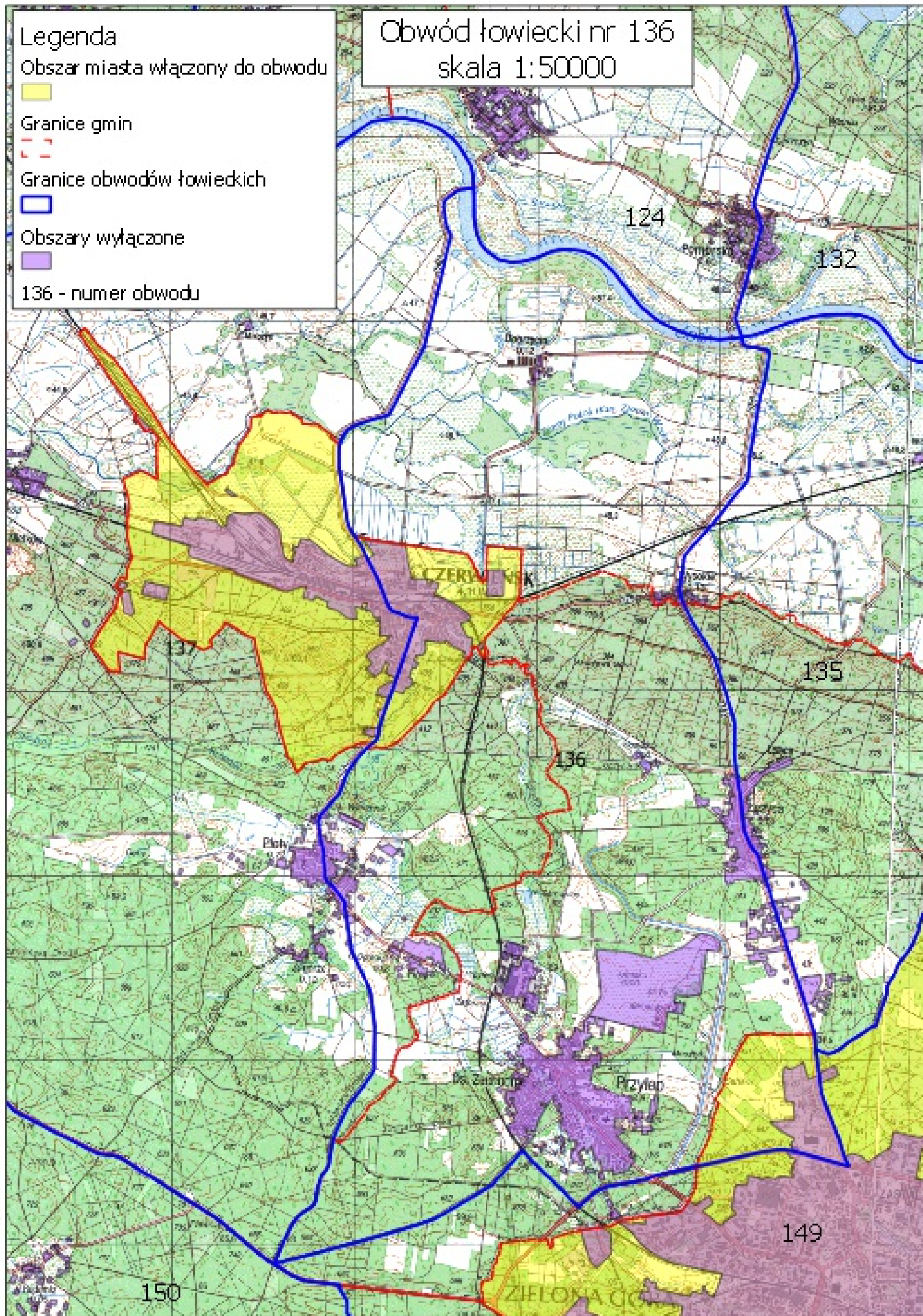
Legenda

- Obszar miasta włączony do obwodu
- Granice gmin
- Obszary wyłączone
- Granice obwodów łowieckich
- 134 - numer obwodu

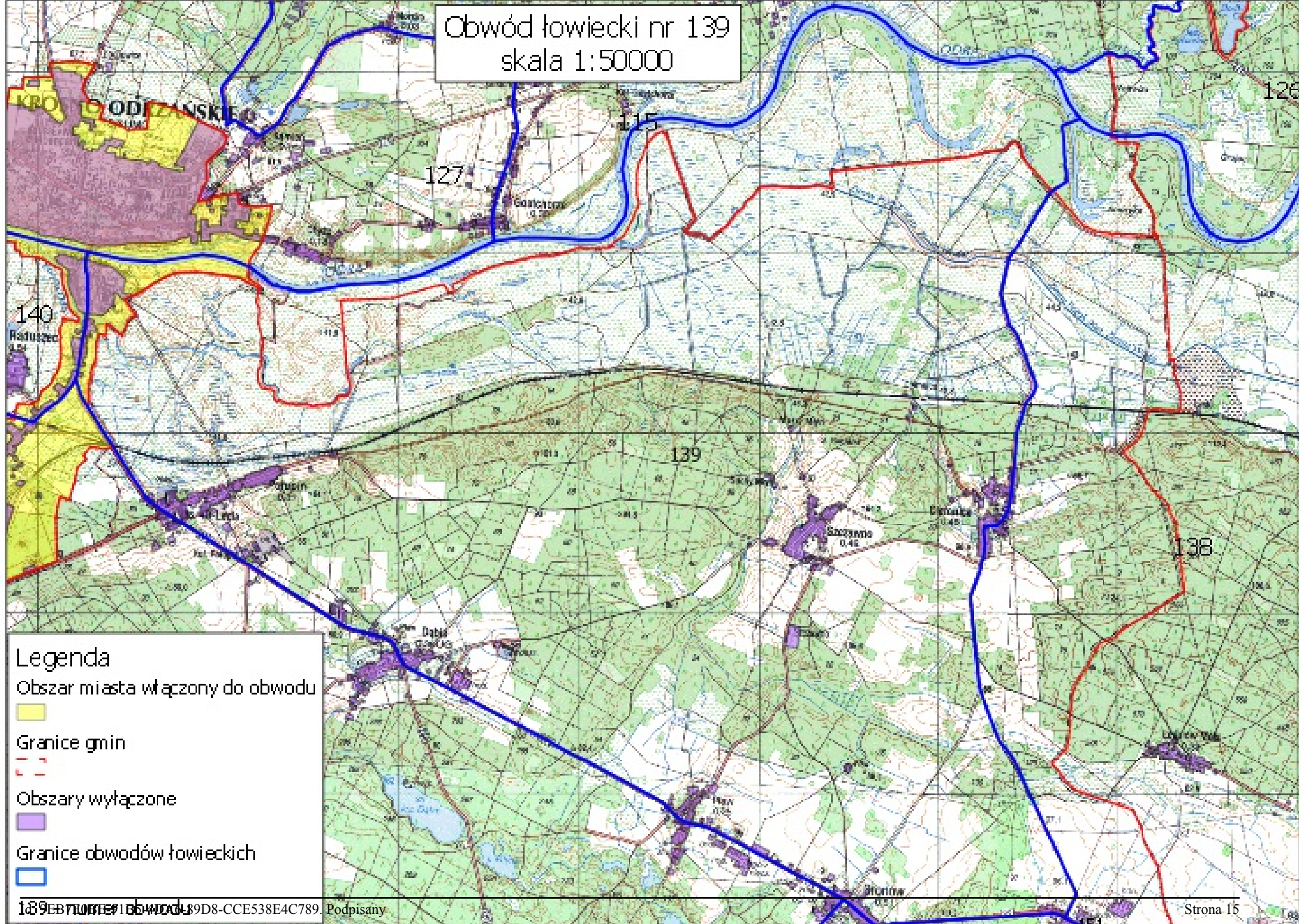
Obwód łowiecki nr 136
skala 1:50000

Legenda

- Obszar miasta włączony do obwodu
- Granice gmin
- Granice obwodów łowieckich
- Obszary wyłączone
- 136 - numer obwodu



Obwód łowiecki nr 139
skala 1:50000



Legenda

- Obszar miasta włączony do obwodu
- Granice gmin
- Obszary wyłączone
- Granice obwodów łowieckich

Obwód łowiecki nr 142
skala 1:50000

Legenda

Obszar miasta włączony do obwodu



Granice gmin



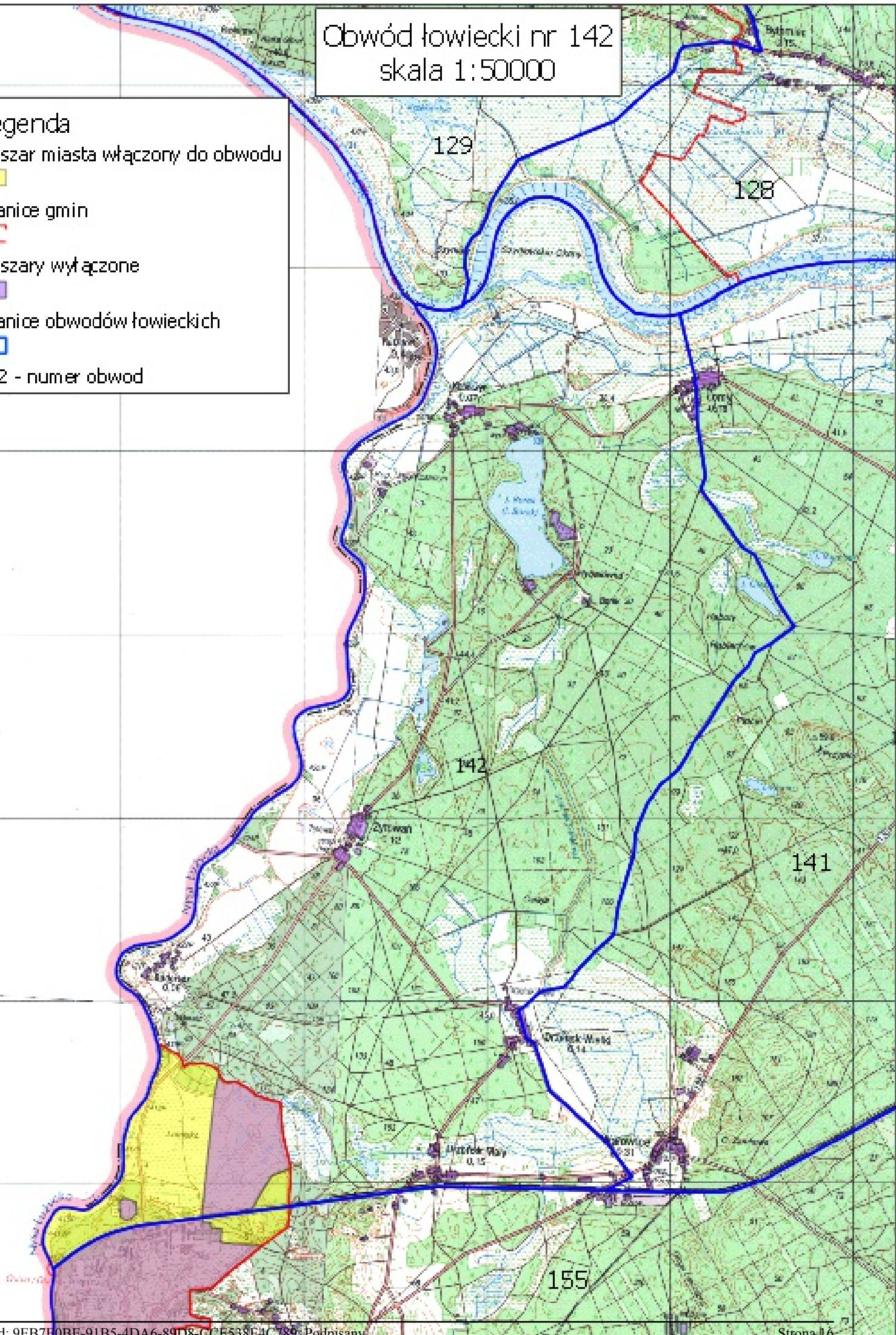
Obszary wyłączone



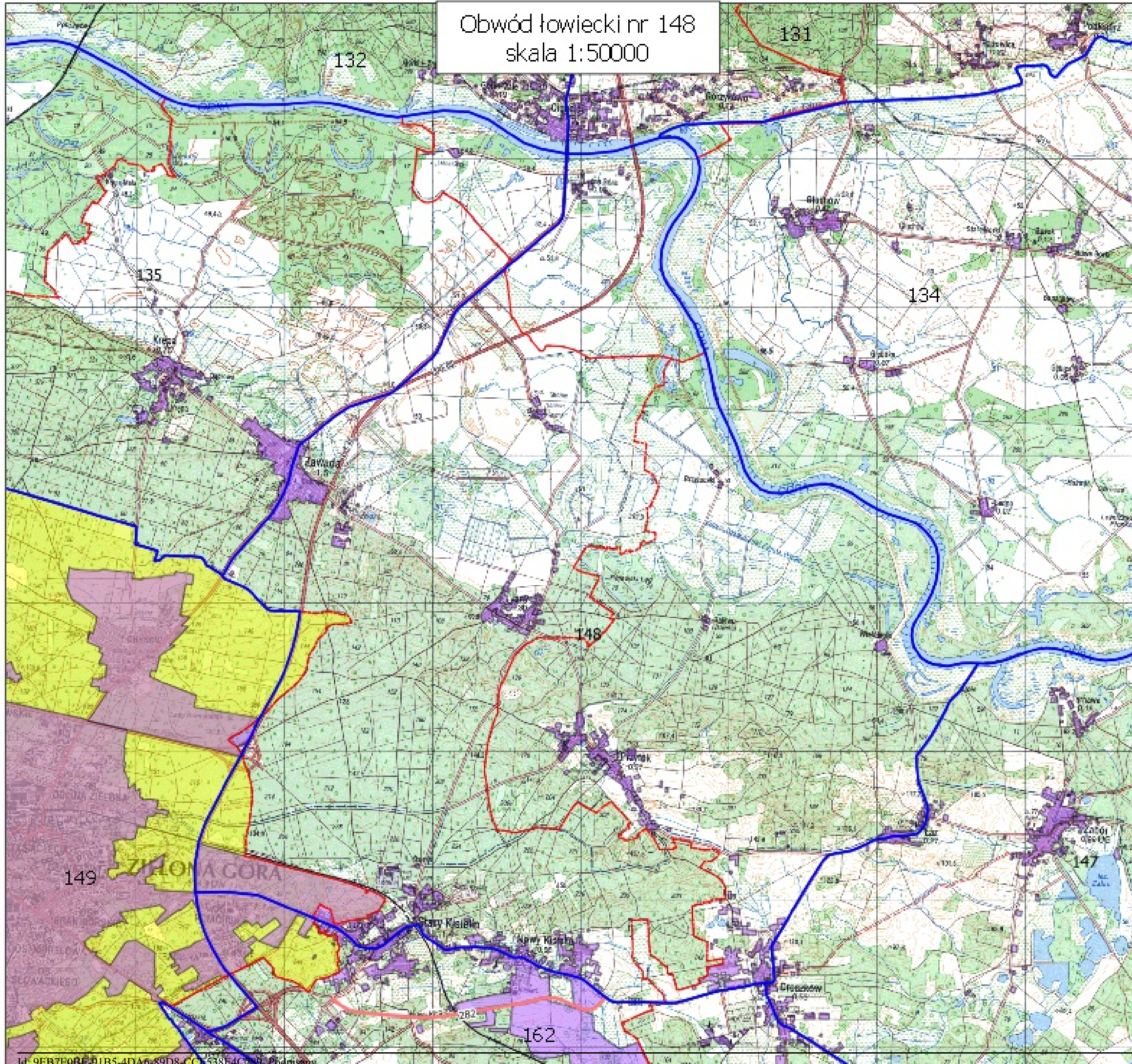
Granice obwodów łowieckich



142 - numer obwodu



Obwód łowiecki nr 148
skala 1:50000



Legenda

- Obszar miasta włączony do obwodu
- Granice gmin
- Obszary wyłączone
- Granice obwodów łowieckich
- 148 - numer obwodu

Obwód łowiecki nr 149
skala 1:50000

Legenda

Obszar miasta włączony do obwodu



Granice gmin



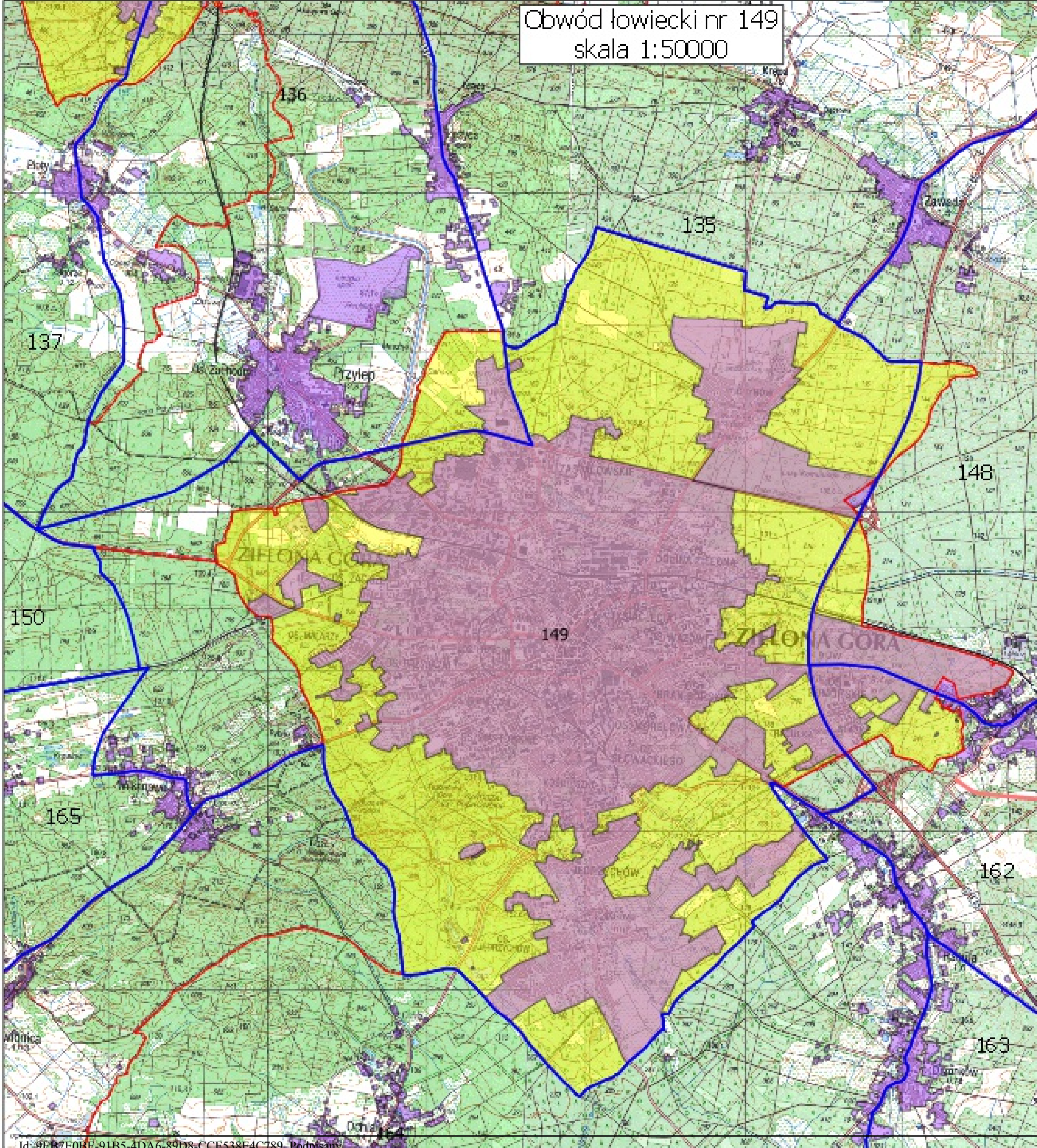
Obszary wyłączone



Granice obwodów łowieckich



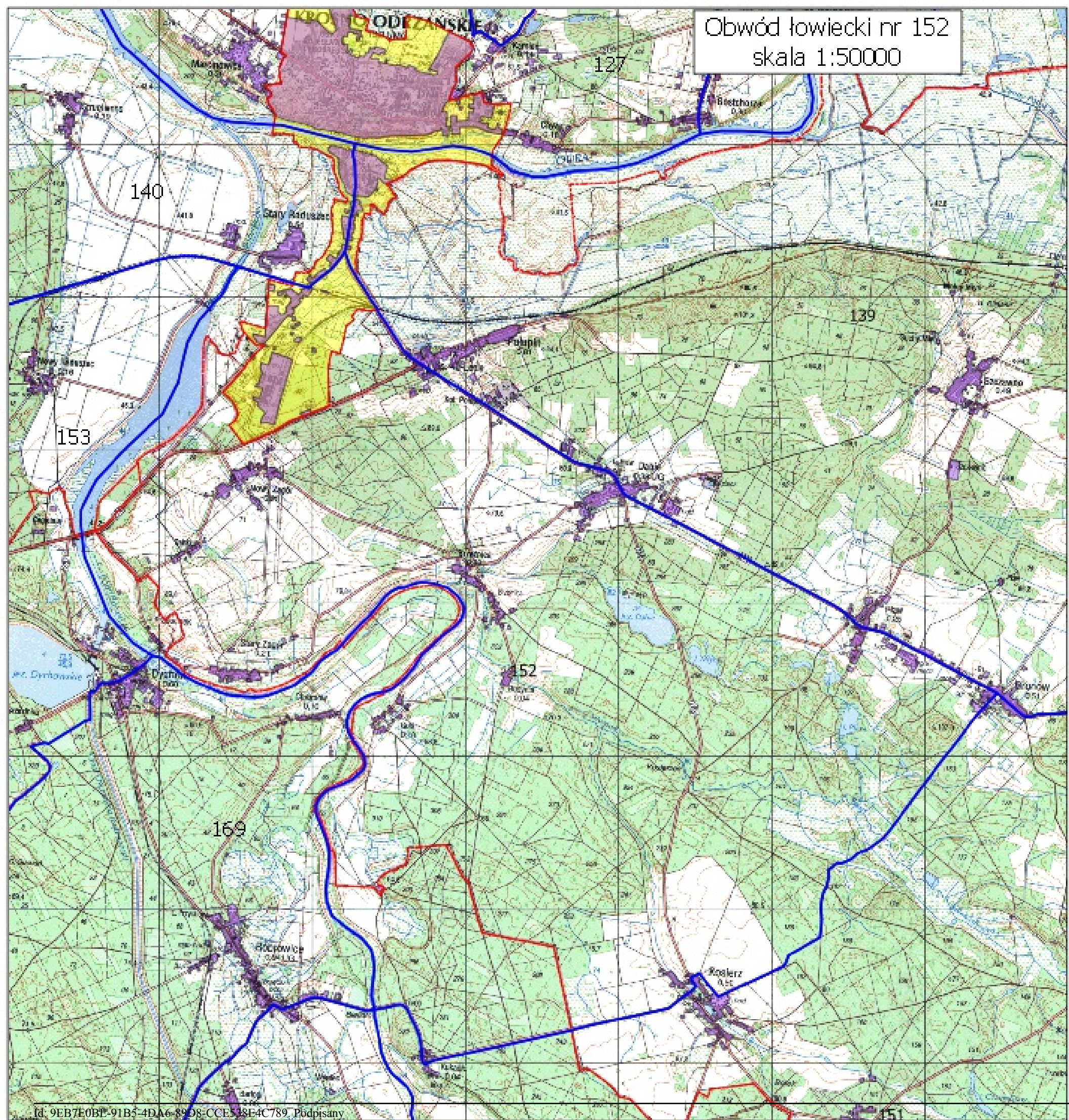
149 - Numer obwodu



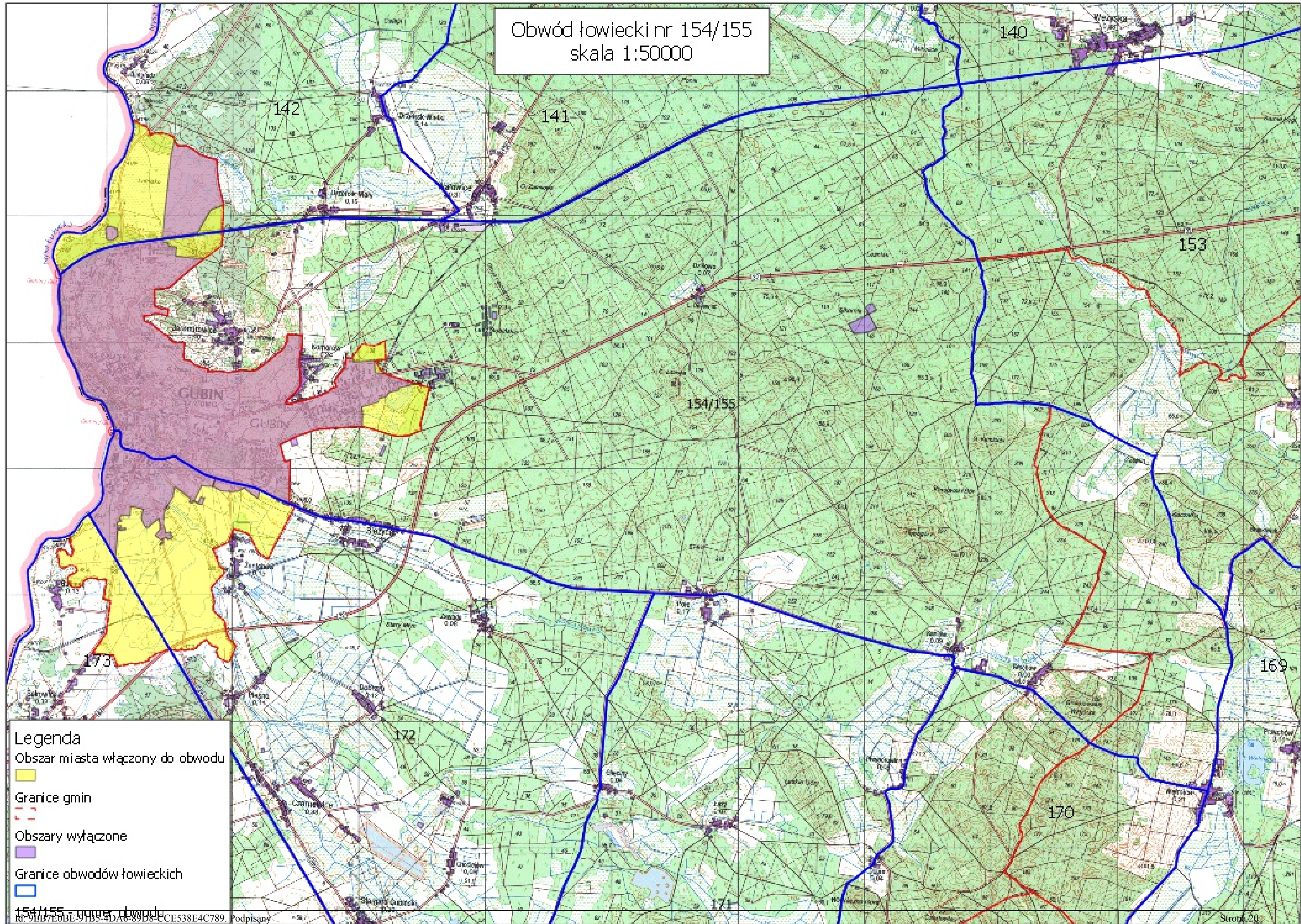
Obwód łowiecki nr 152
skala 1:50000

Legenda

- Obszar miasta włączony do obwodu
- Granice gmin
- Obszary wyłączone
- Granice obwodów łowieckich
- 152 - numer obwodu

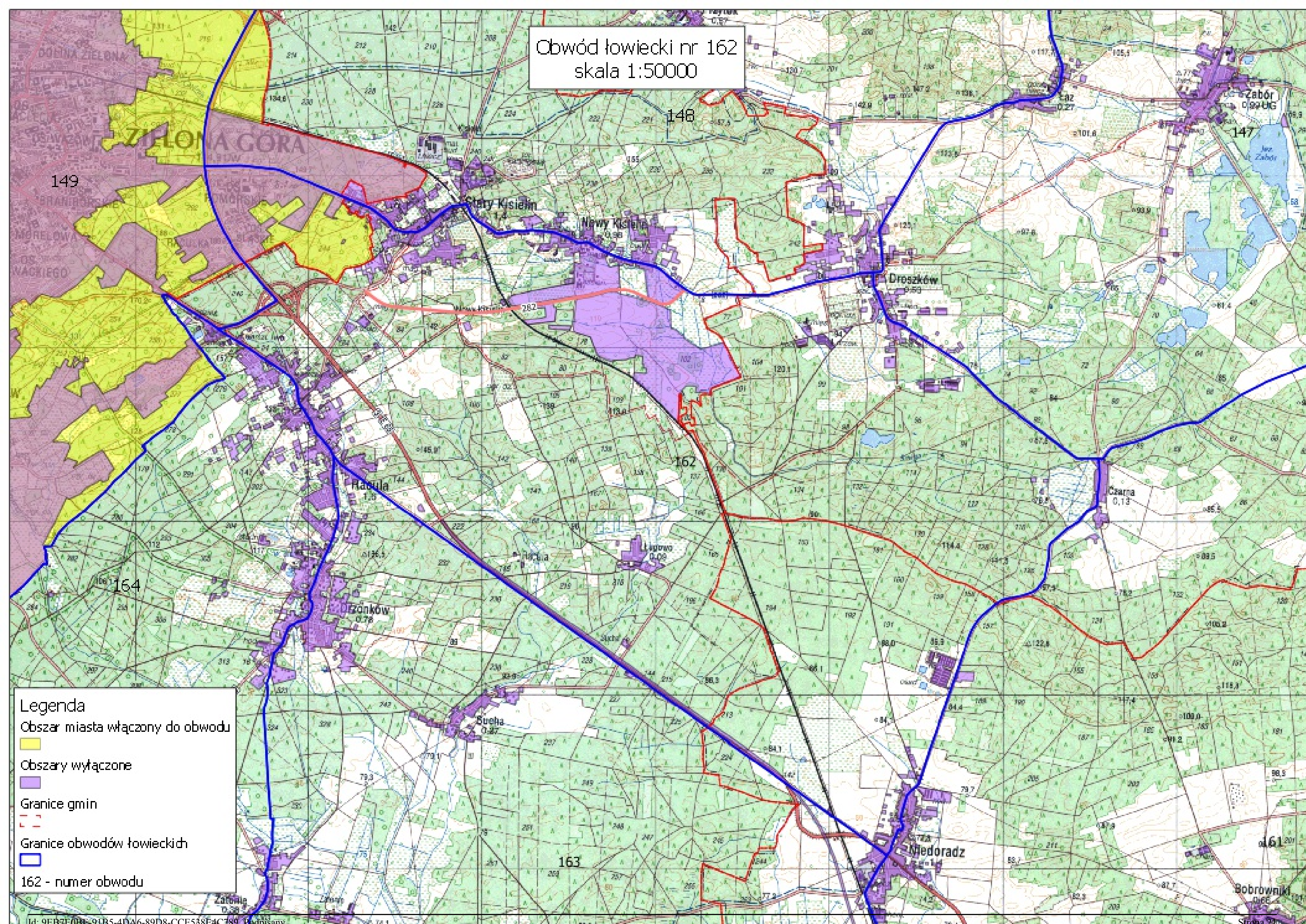


Obwód łowiecki nr 154/155
skala 1:50000



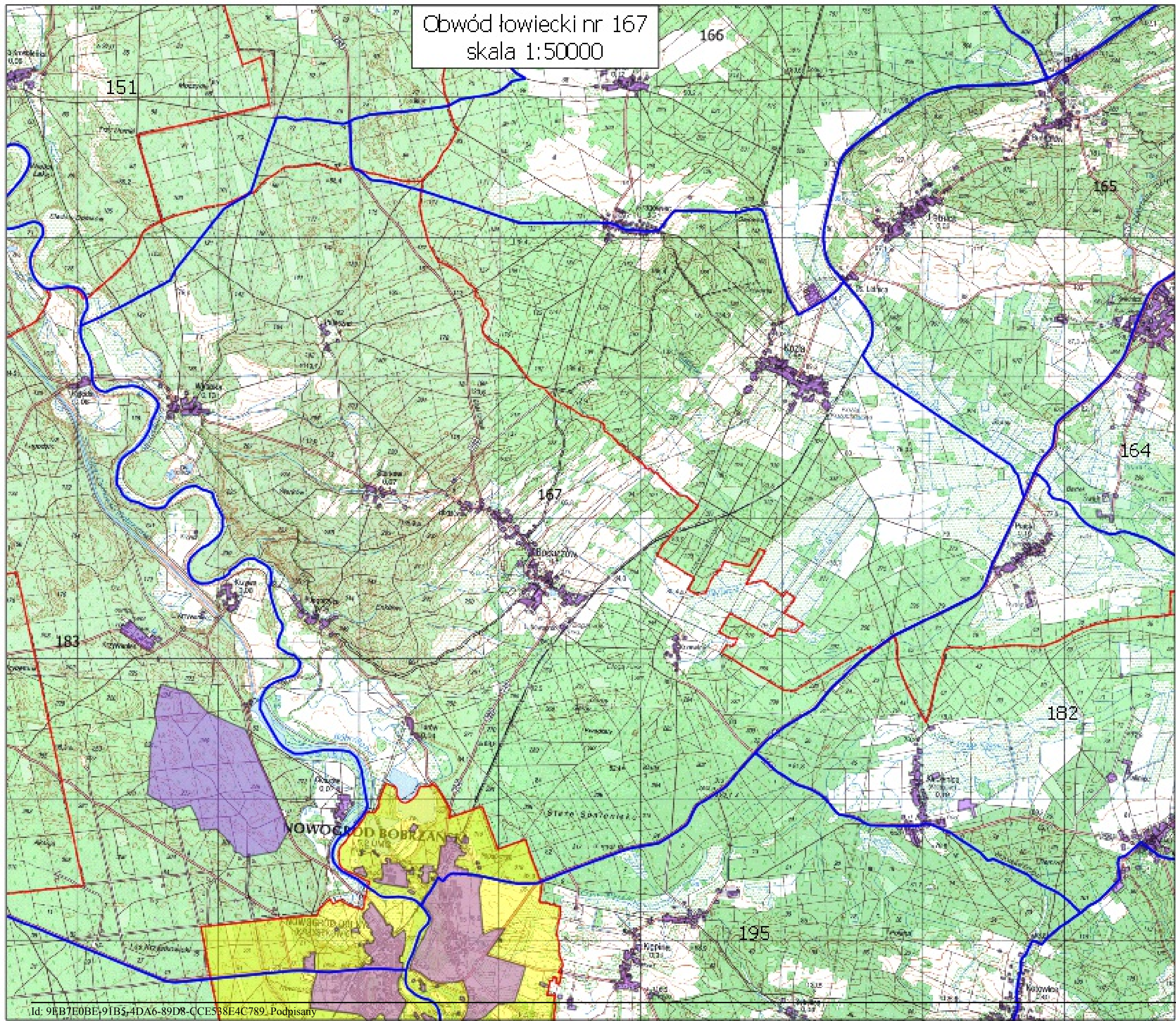
- Legenda
- Obszar miasta włączony do obwodu
 - Granice gmin
 - Obszary wyłączone
 - Granice obwodów łowieckich

Obwód łowiecki nr 162
skala 1:50000



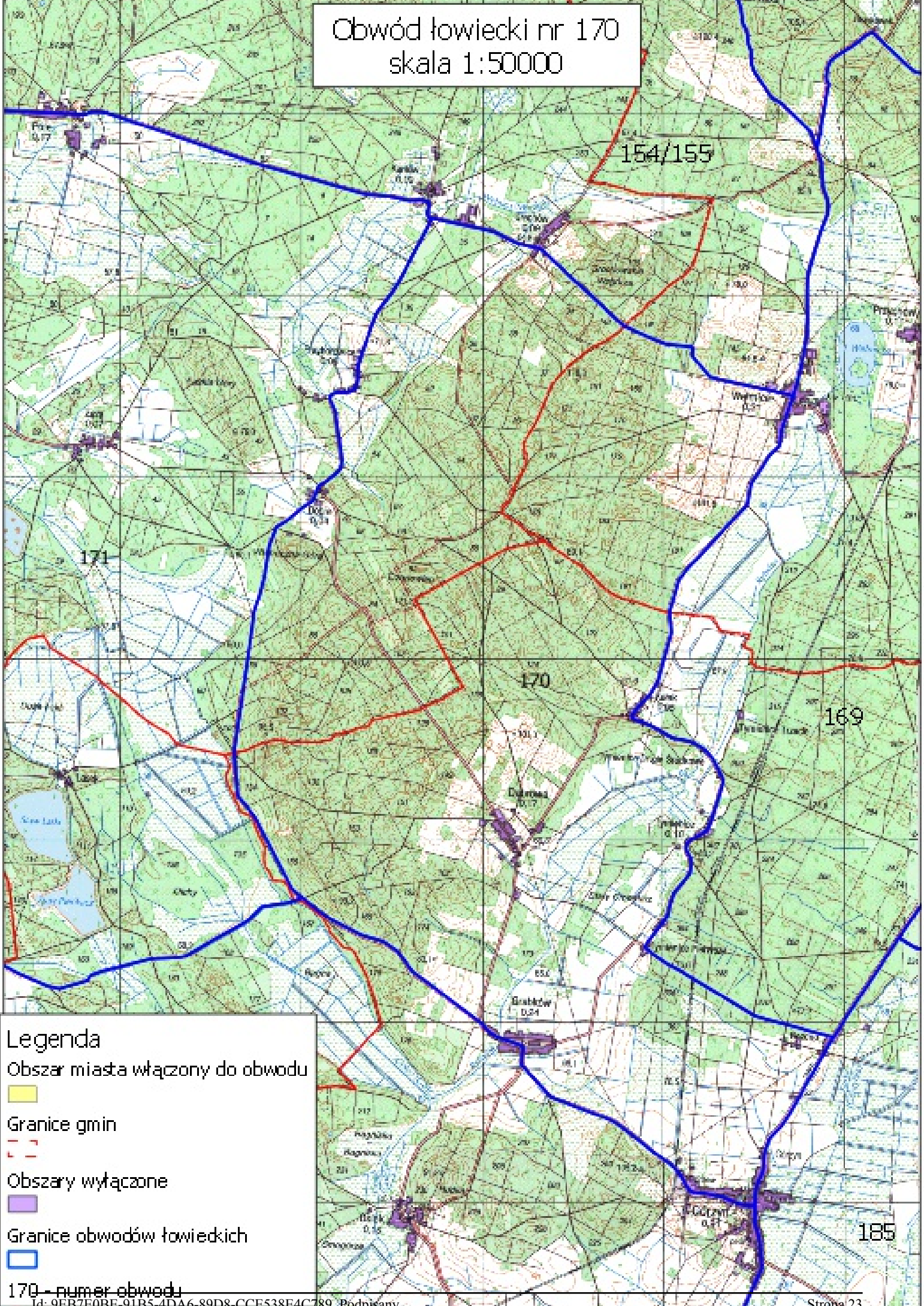
- Legenda
- Obszar miasta włączony do obwodu
 - Obszary wyłączone
 - Granice gmin
 - Granice obwodów łowieckich
 - 162 - numer obwodu

Obwód łowiecki nr 167
skala 1:50000



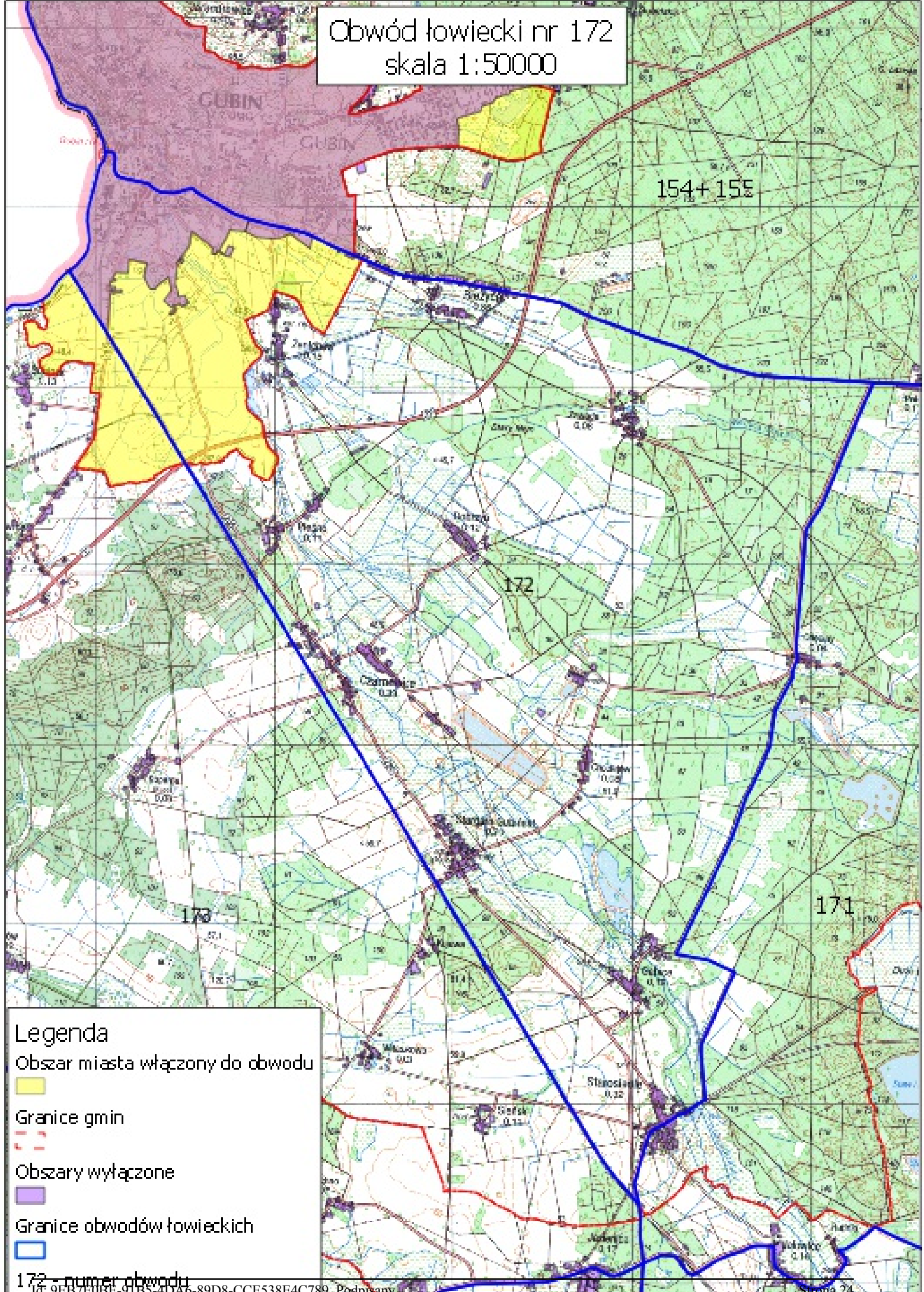
- Legenda
- Obszar miasta włączony do obwodu
 - Granice gmin
 - Granice obwodów łowieckich
 - Obszary wyłączone
 - 167 - numer obwodu

Obwód łowiecki nr 170
skala 1:50000



- Legenda**
- Obszar miasta włączony do obwodu
 - Granice gmin
 - Obszary wyłączone
 - Granice obwodów łowieckich
 - 170 - numer obwodu

Obwód łowiecki nr 172
skala 1:50000



Legenda

Obszar miasta włączony do obwodu



Granice gmin



Obszary wyłączone



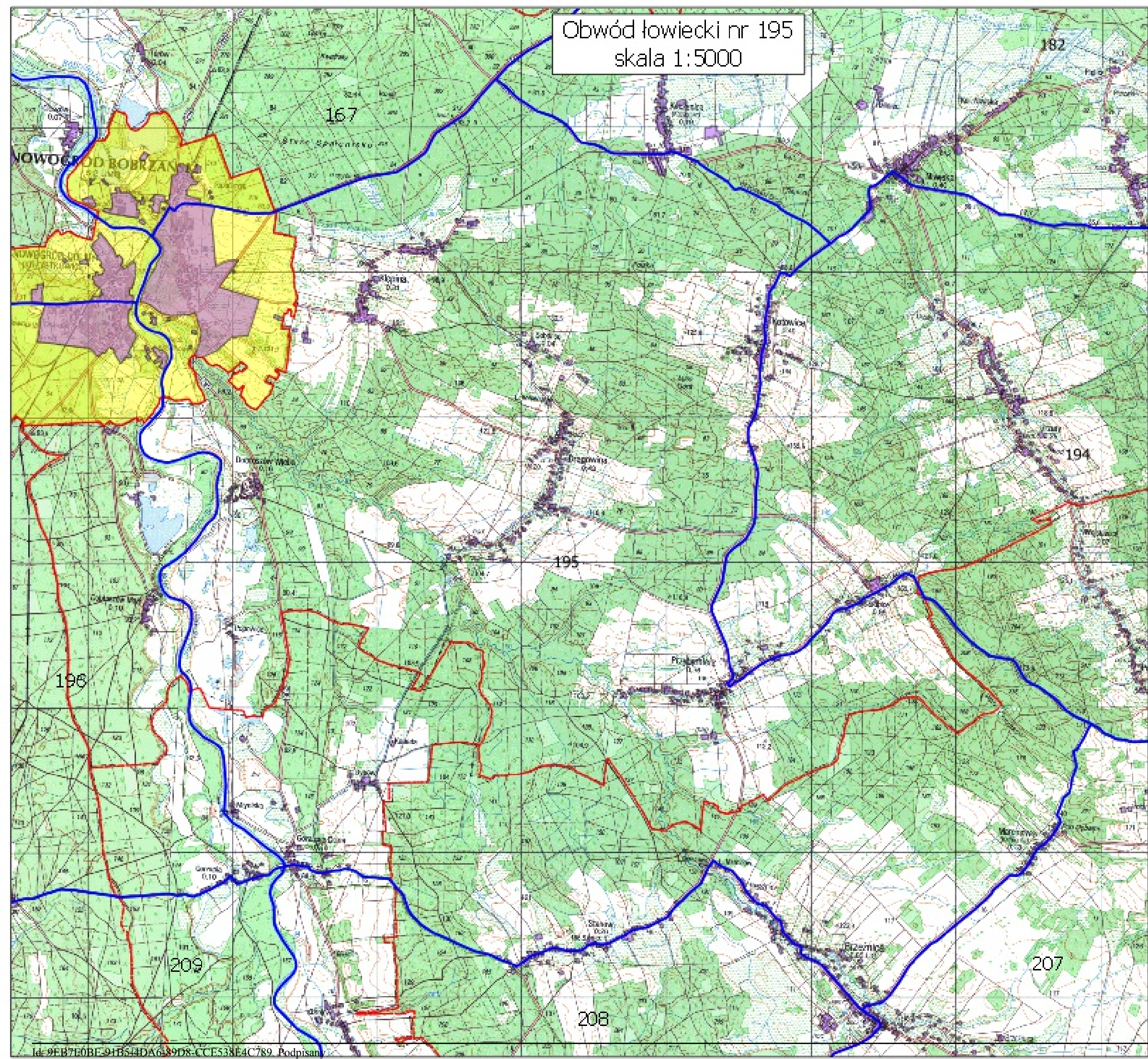
Granice obwodów łowieckich



172 - numer obwodu

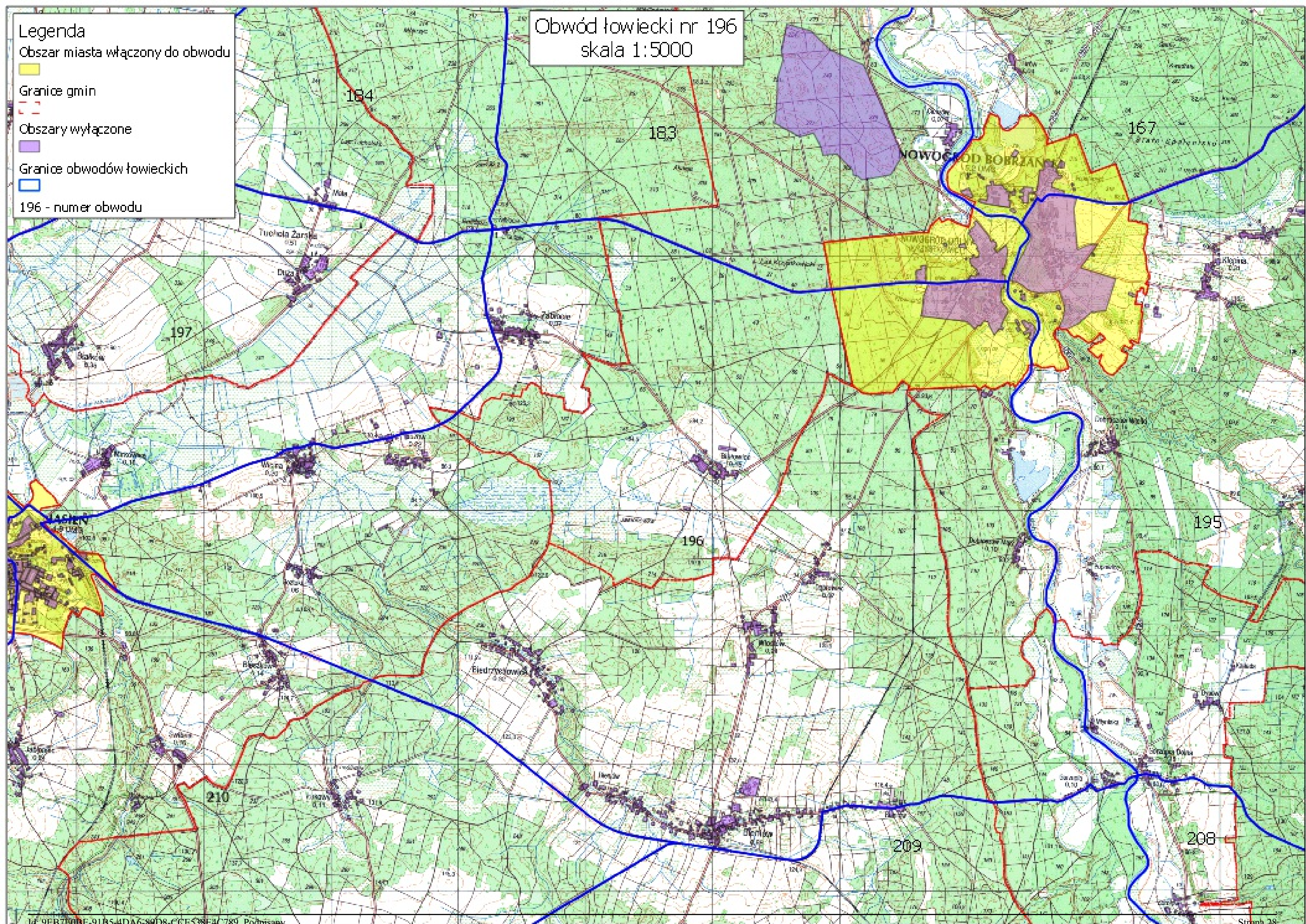
Obwód łowiecki nr 195
skala 1:5000

- Legenda
- Obszar miasta włączony do obwodu
 - Granice gmin
 - Obszary wyłączone
 - Granice obwodów łowieckich
 - 195 - numer obwodu

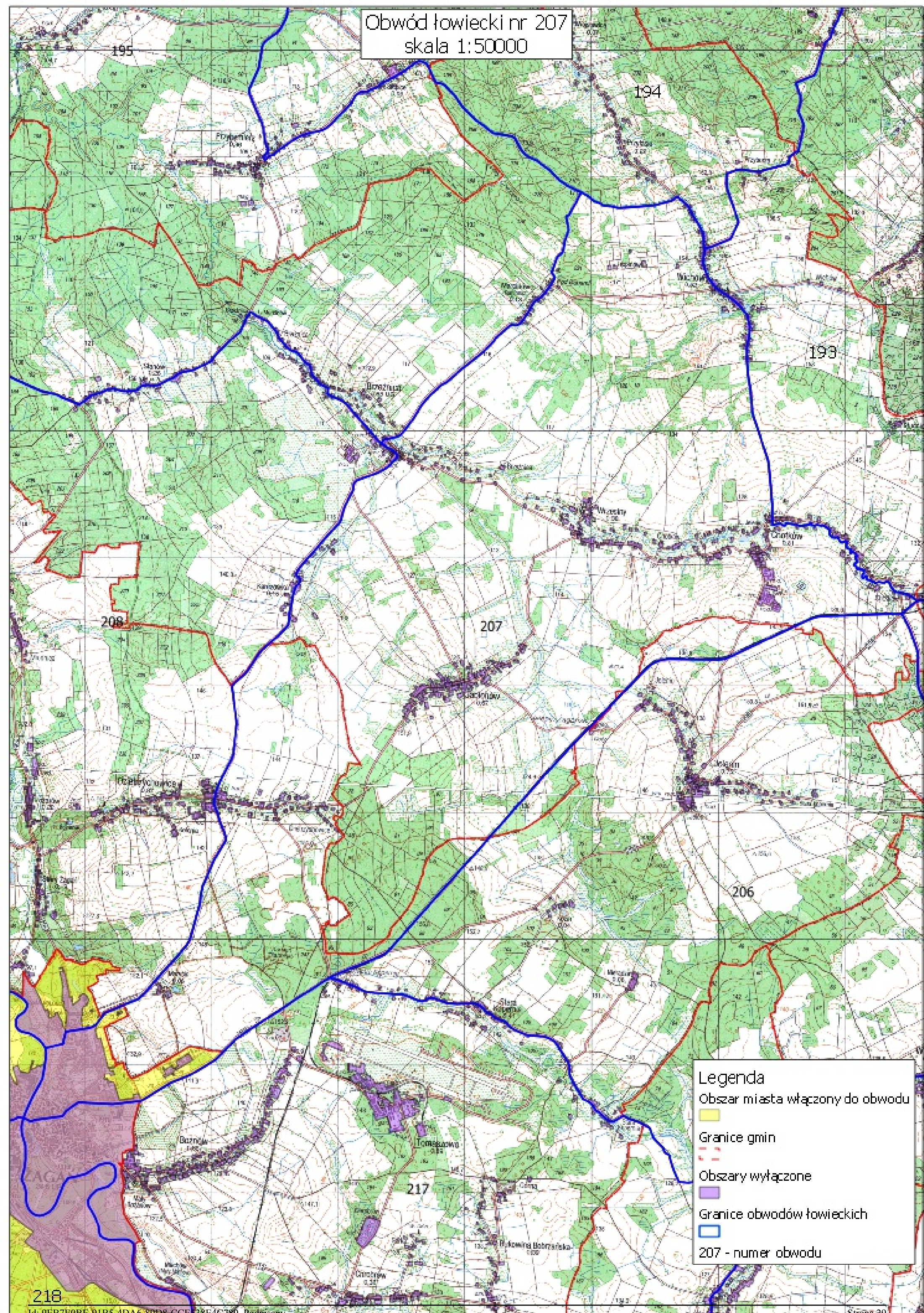


Obwód łowiecki nr 196
skala 1:5000

- Legenda
- Obszar miasta włączony do obwodu
 - Granice gmin
 - Obszary wyłączone
 - Granice obwodów łowieckich
 - 196 - numer obwodu



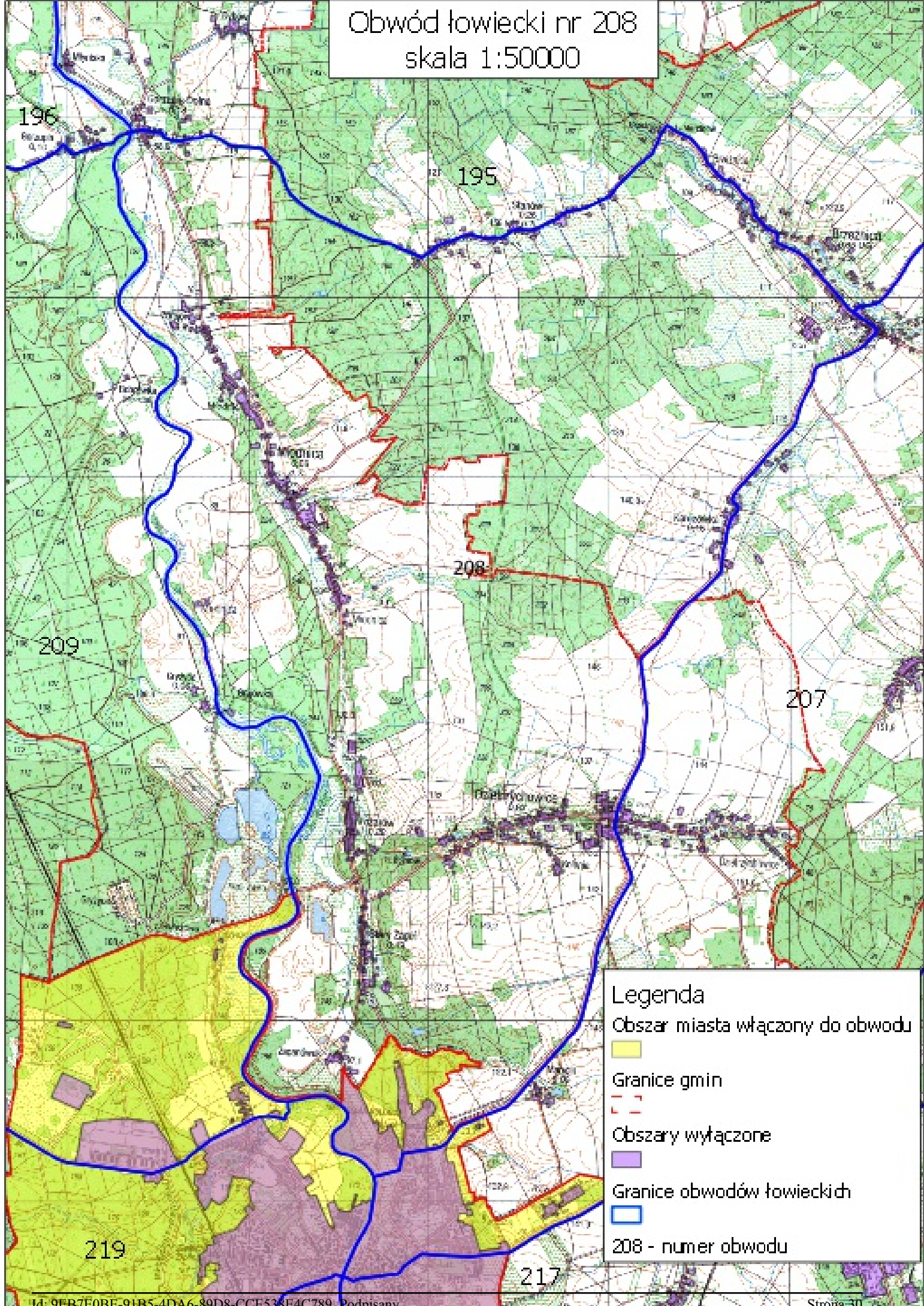
Obwód łowiecki nr 207
skala 1:50000



Legenda

- Obszar miasta włączony do obwodu
- Granice gmin
- Obszary wyłączone
- Granice obwodów łowieckich
- 207 - numer obwodu

Obwód łowiecki nr 208
skala 1:50000

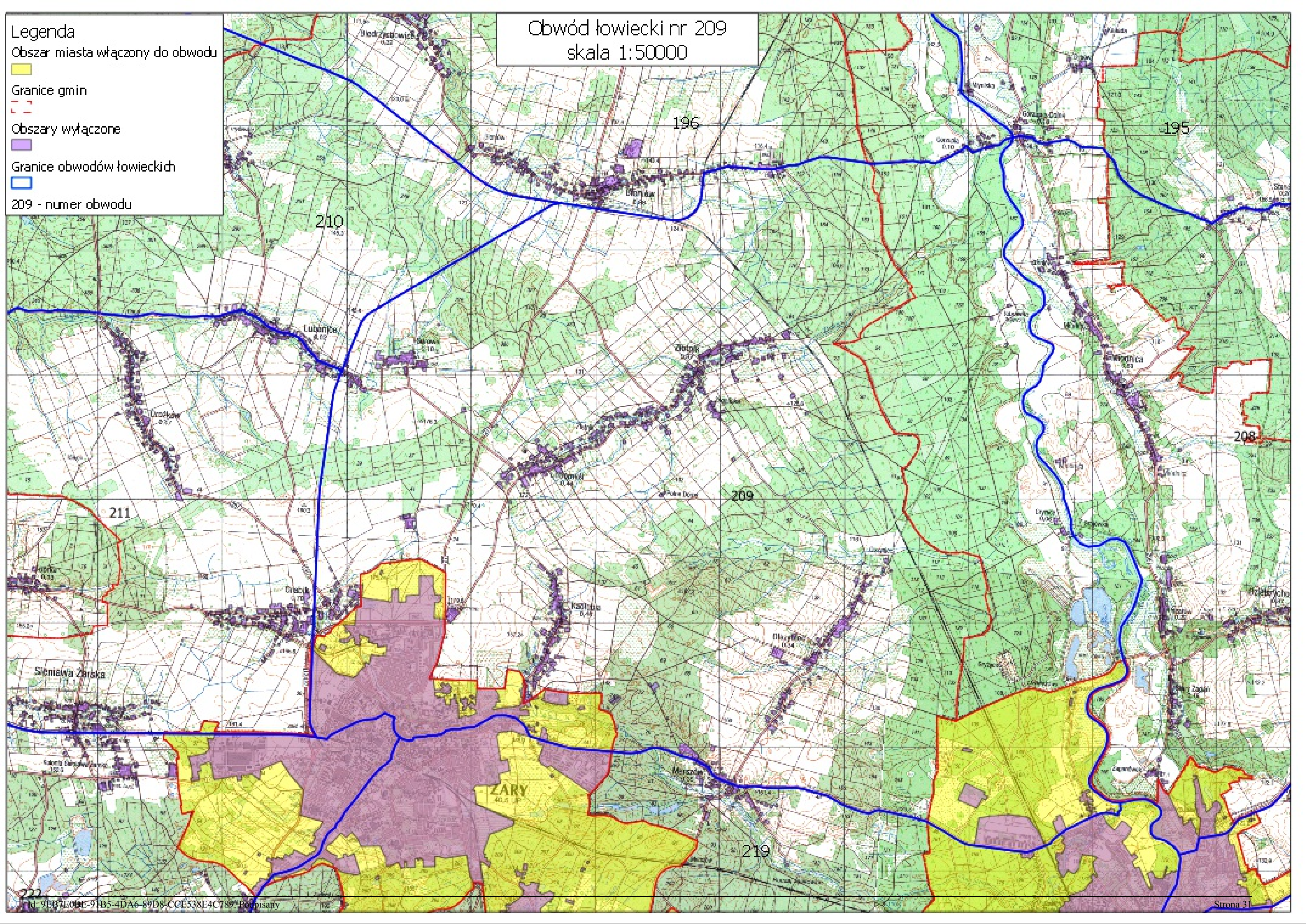


Legenda

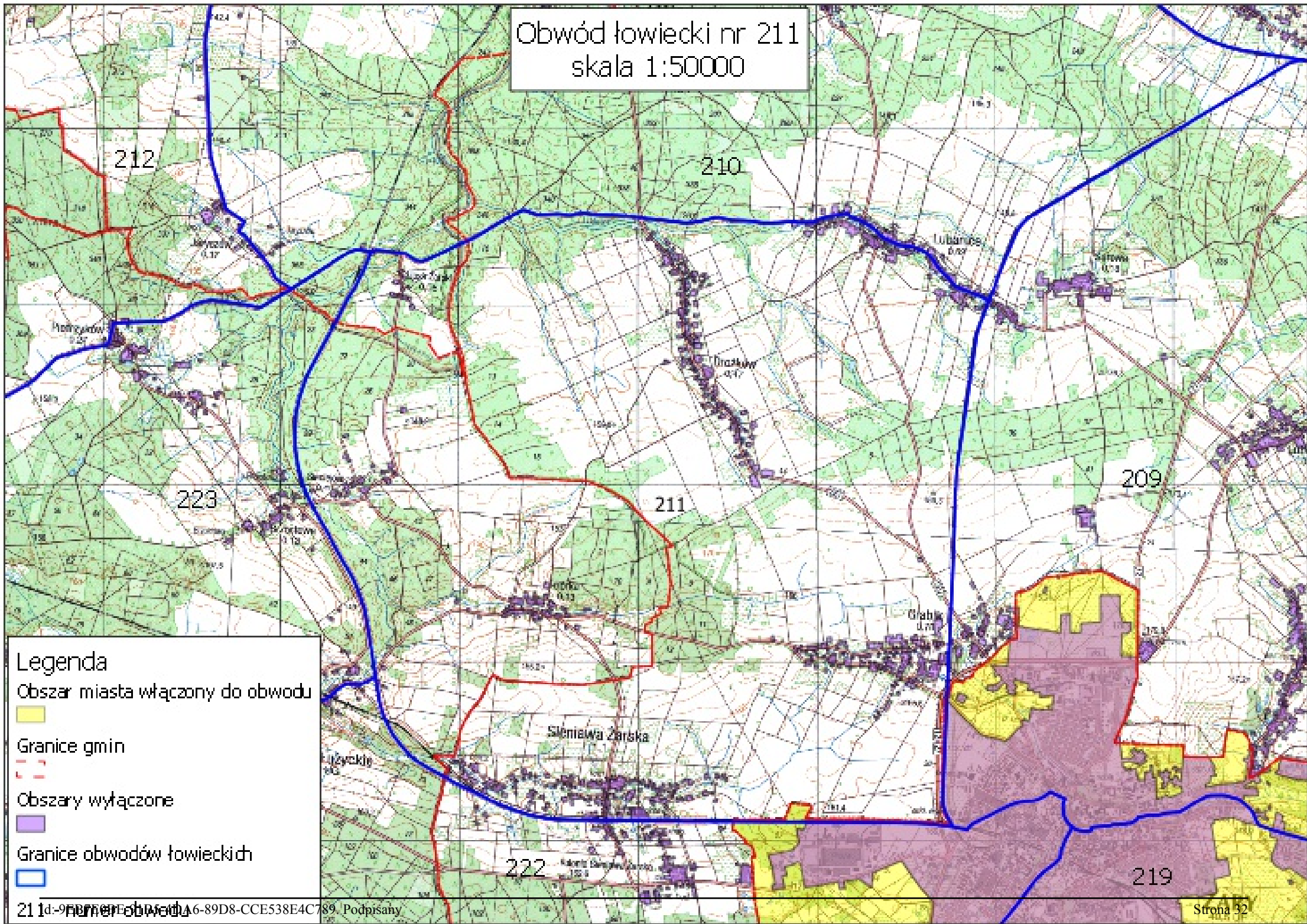
- Obszar miasta włączony do obwodu
- Granice gmin
- Obszary wyłączone
- Granice obwodów łowieckich
- 208 - numer obwodu

Obwód łowiecki nr 209
skala 1:50000

- Legenda
- Obszar miasta włączony do obwodu
 - Granice gmin
 - Obszary wyłączone
 - Granice obwodów łowieckich
 - 209 - numer obwodu

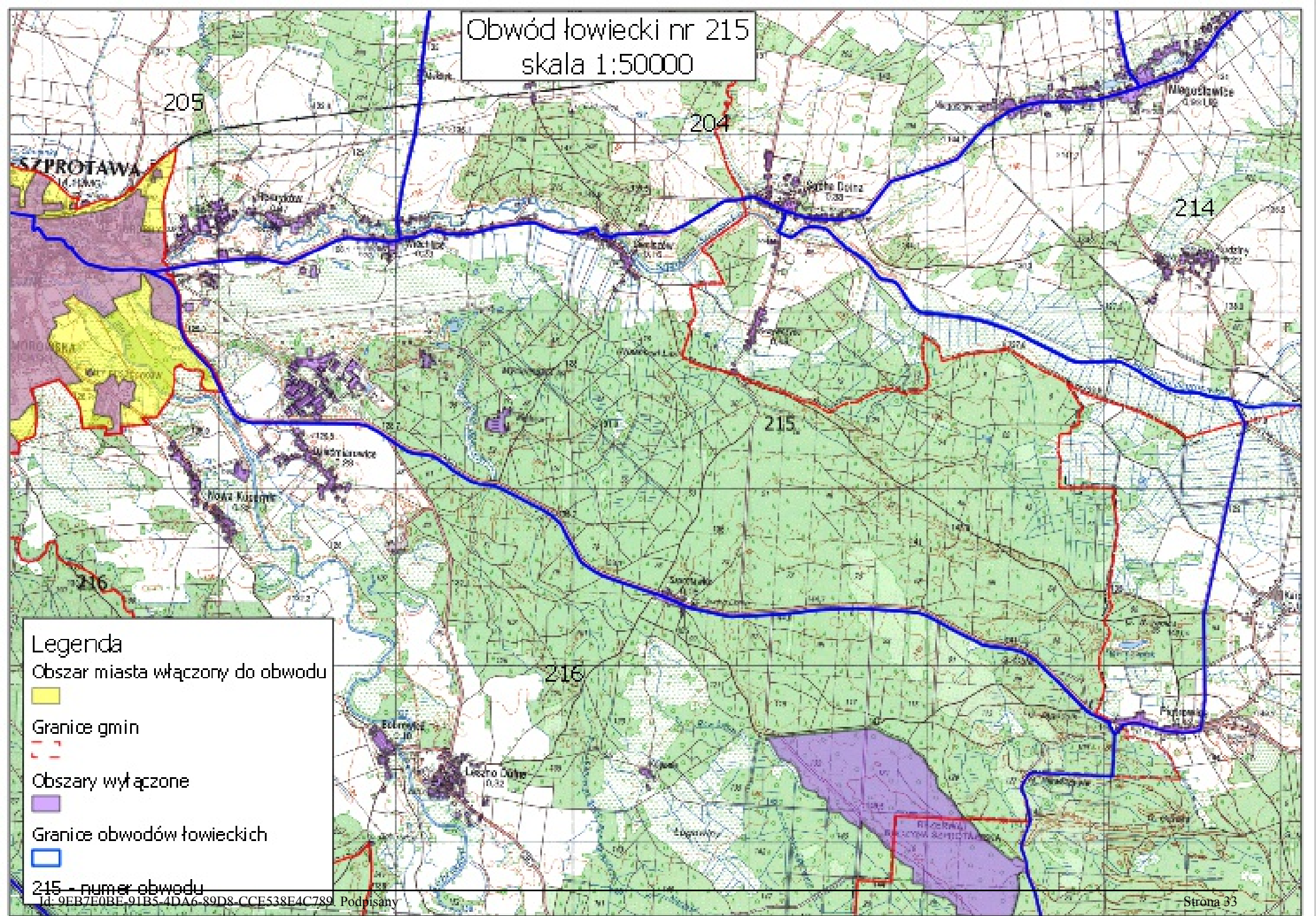


Obwód łowiecki nr 211
skala 1:50000

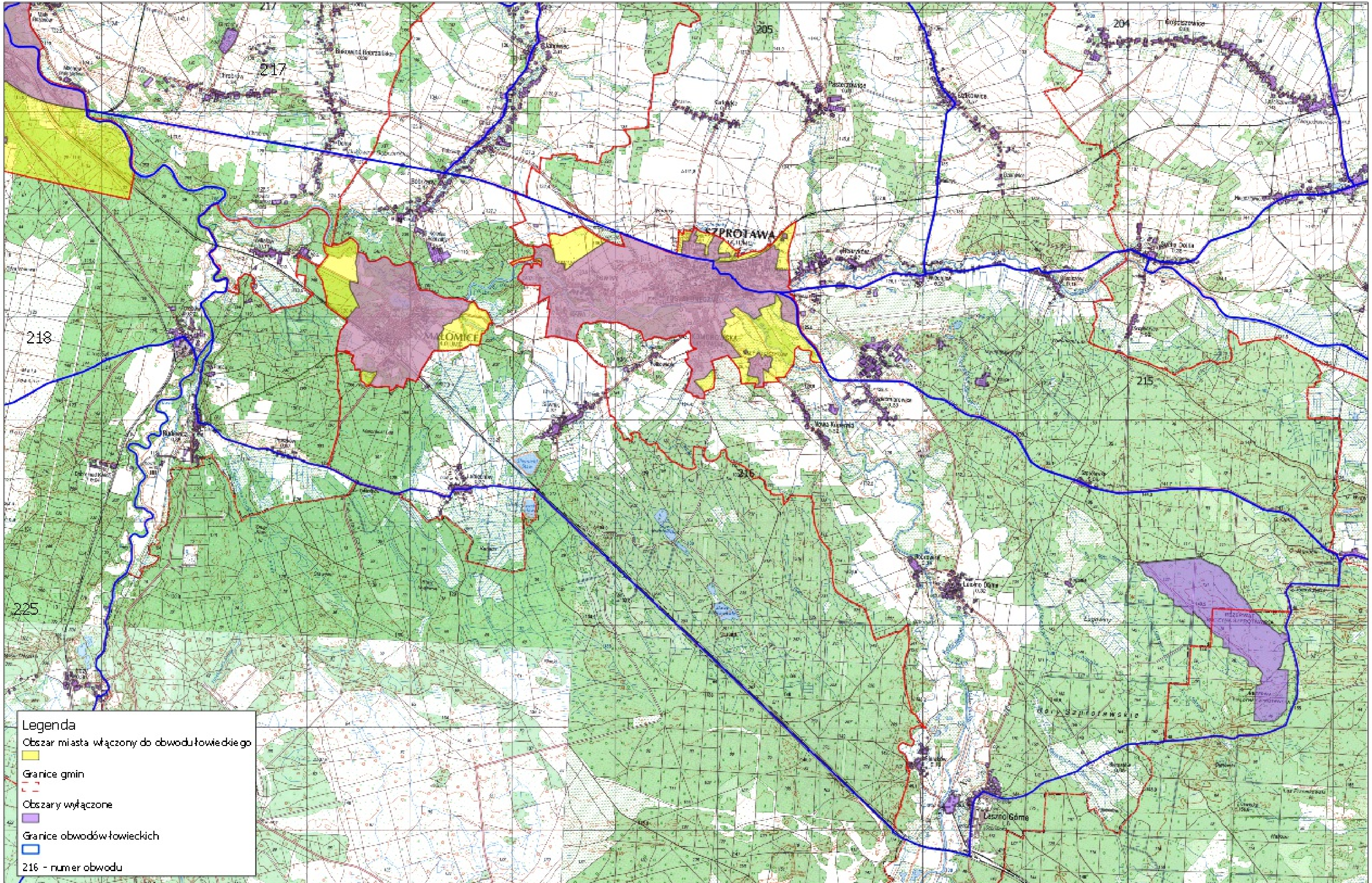


- Legenda
- Obszar miasta włączony do obwodu
 - Granice gmin
 - Obszary wyłączone
 - Granice obwodów łowieckich

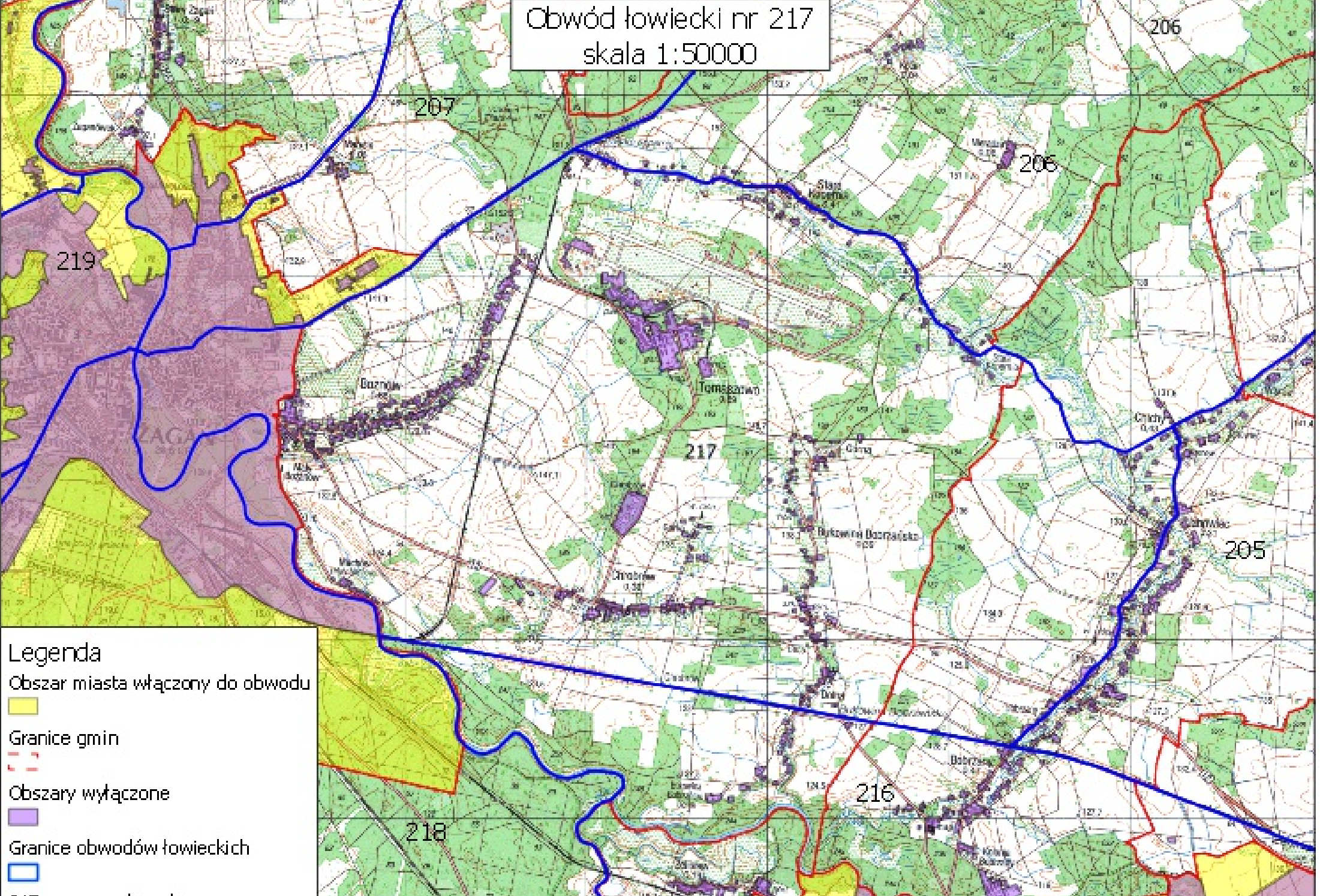
Obwód łowiecki nr 215
skala 1:50000



- Legenda
- Obszar miasta włączony do obwodu
 - Granice gmin
 - Obszary wyłączone
 - Granice obwodów łowieckich
- 215 - numer obwodu



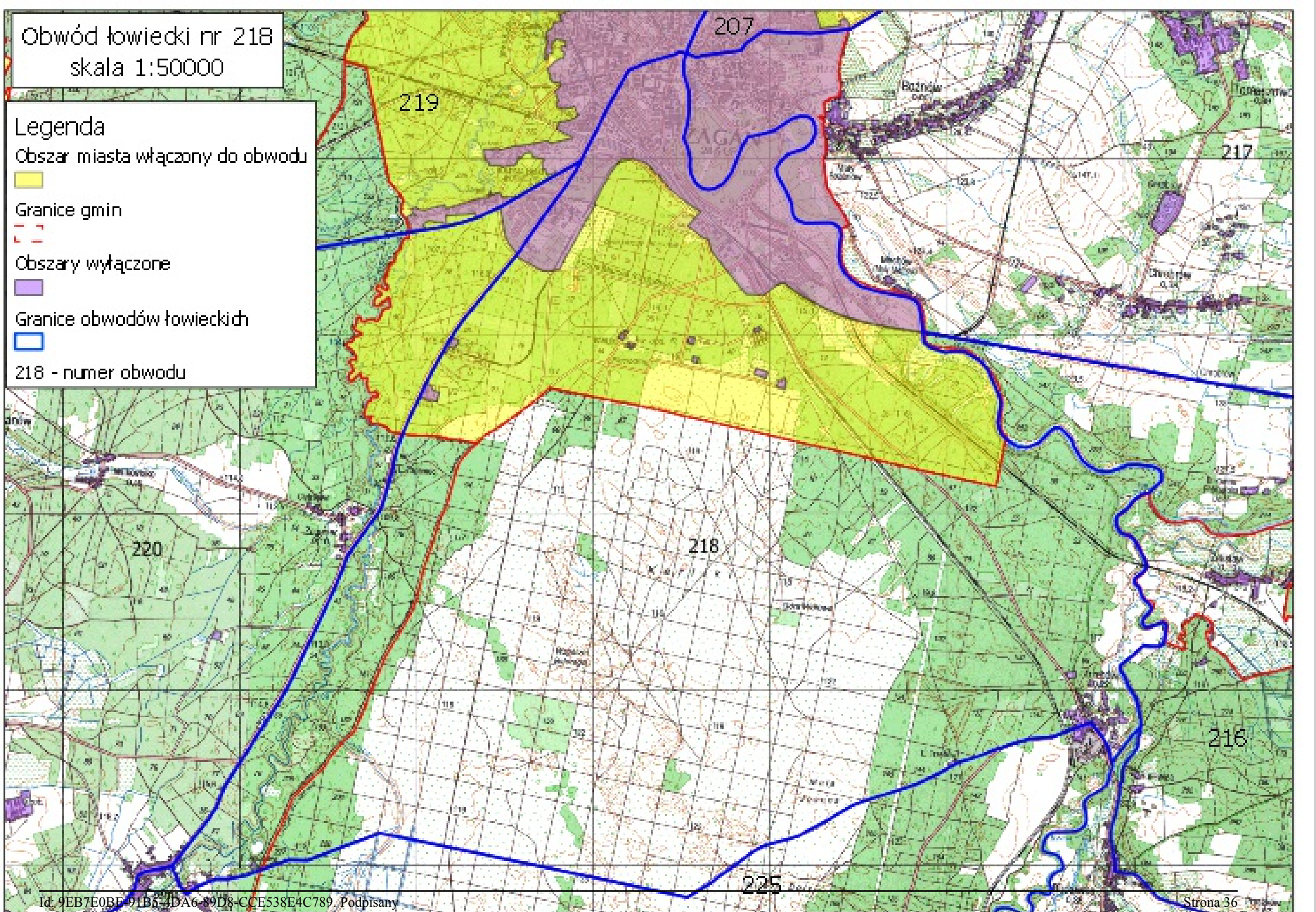
Obwód łowiecki nr 217
skala 1:50000



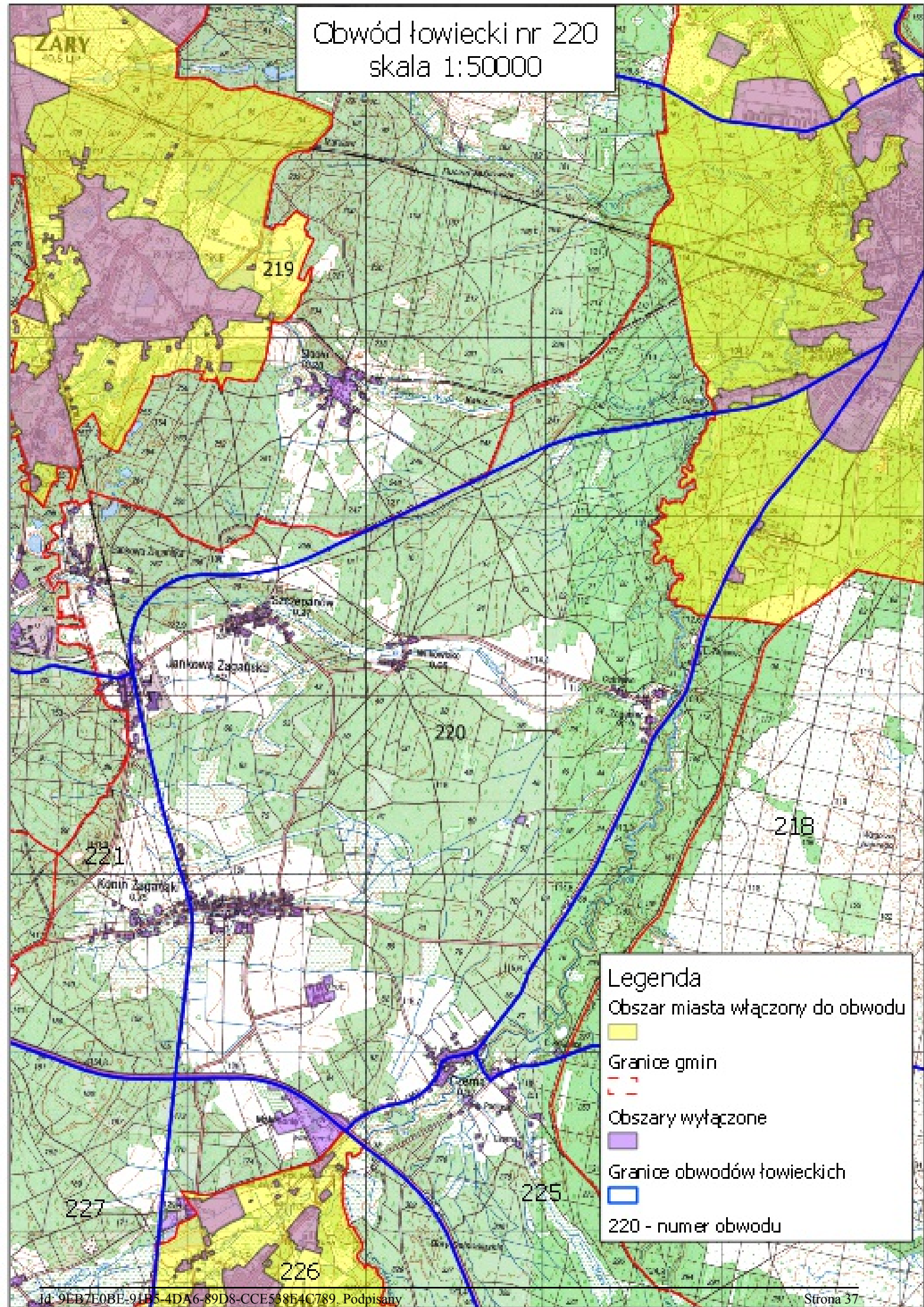
- Legenda
- Obszar miasta włączony do obwodu
 - Granice gmin
 - Obszary wyłączone
 - Granice obwodów łowieckich
- 217 - numer obwodu

Obwód łowiecki nr 218
skala 1:50000

- Legenda
- Obszar miasta włączony do obwodu
 - Granice gmin
 - Obszary wyłączone
 - Granice obwodów łowieckich
 - 218 - numer obwodu



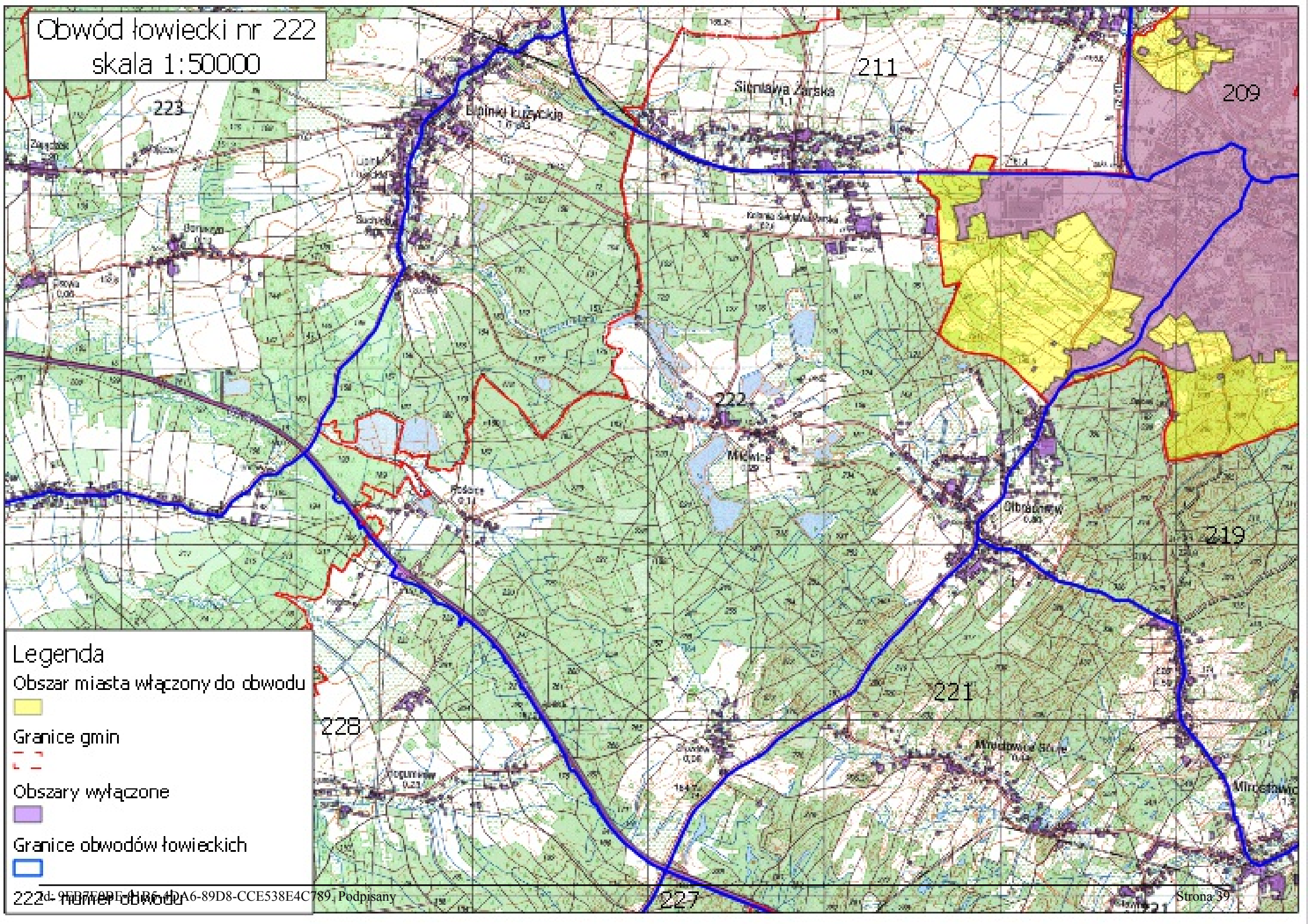
Obwód łowiecki nr 220
skala 1:50000



Legenda

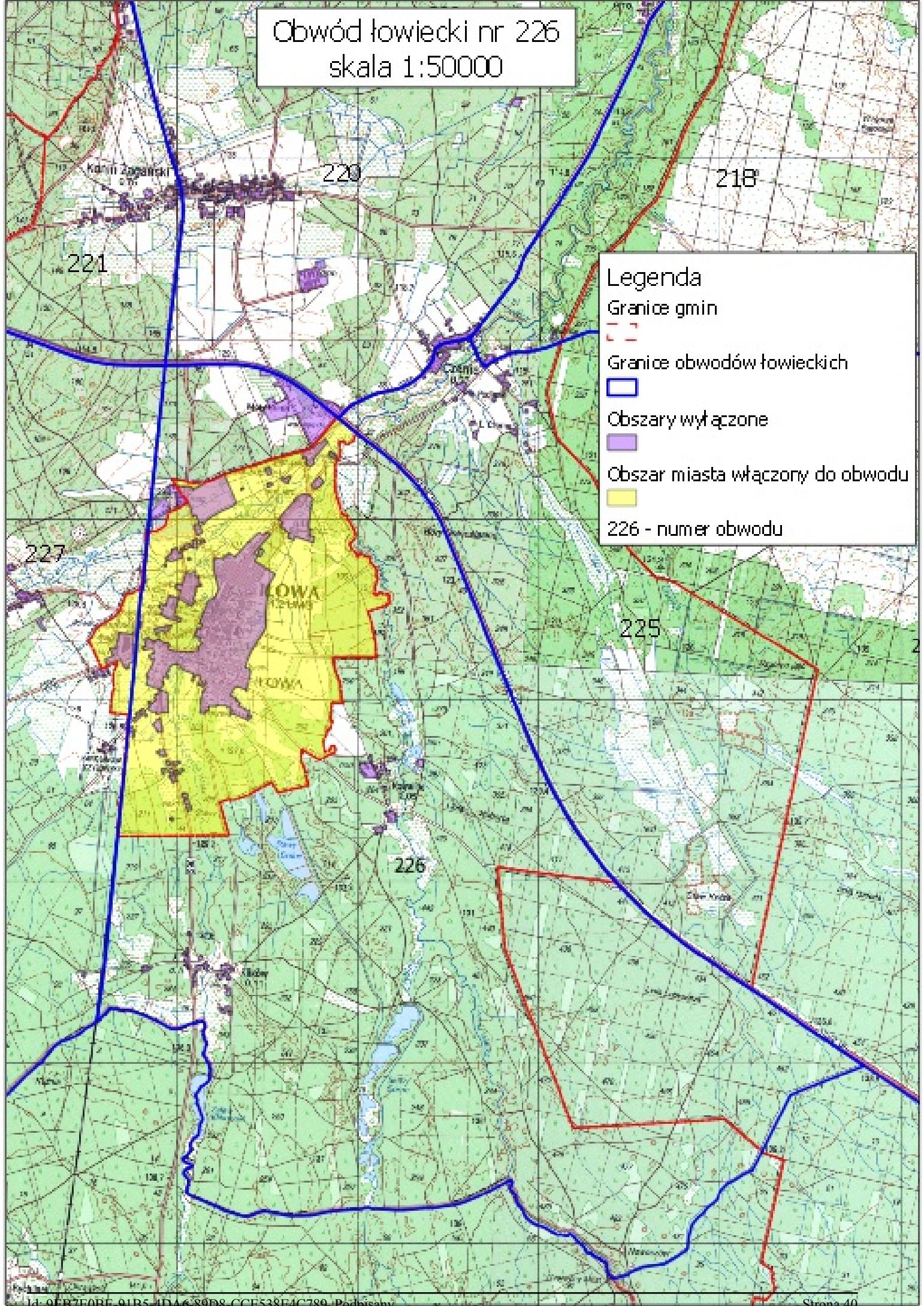
- Obszar miasta włączony do obwodu
- Granice gmin
- Obszary wyłączone
- Granice obwodów łowieckich
- 220 - numer obwodu

Obwód łowiecki nr 222
skala 1:50000



- Legenda
- Obszar miasta włączony do obwodu
 - Granice gmin
 - Obszary wyłączone
 - Granice obwodów łowieckich

Obwód łowiecki nr 226
skala 1:50000

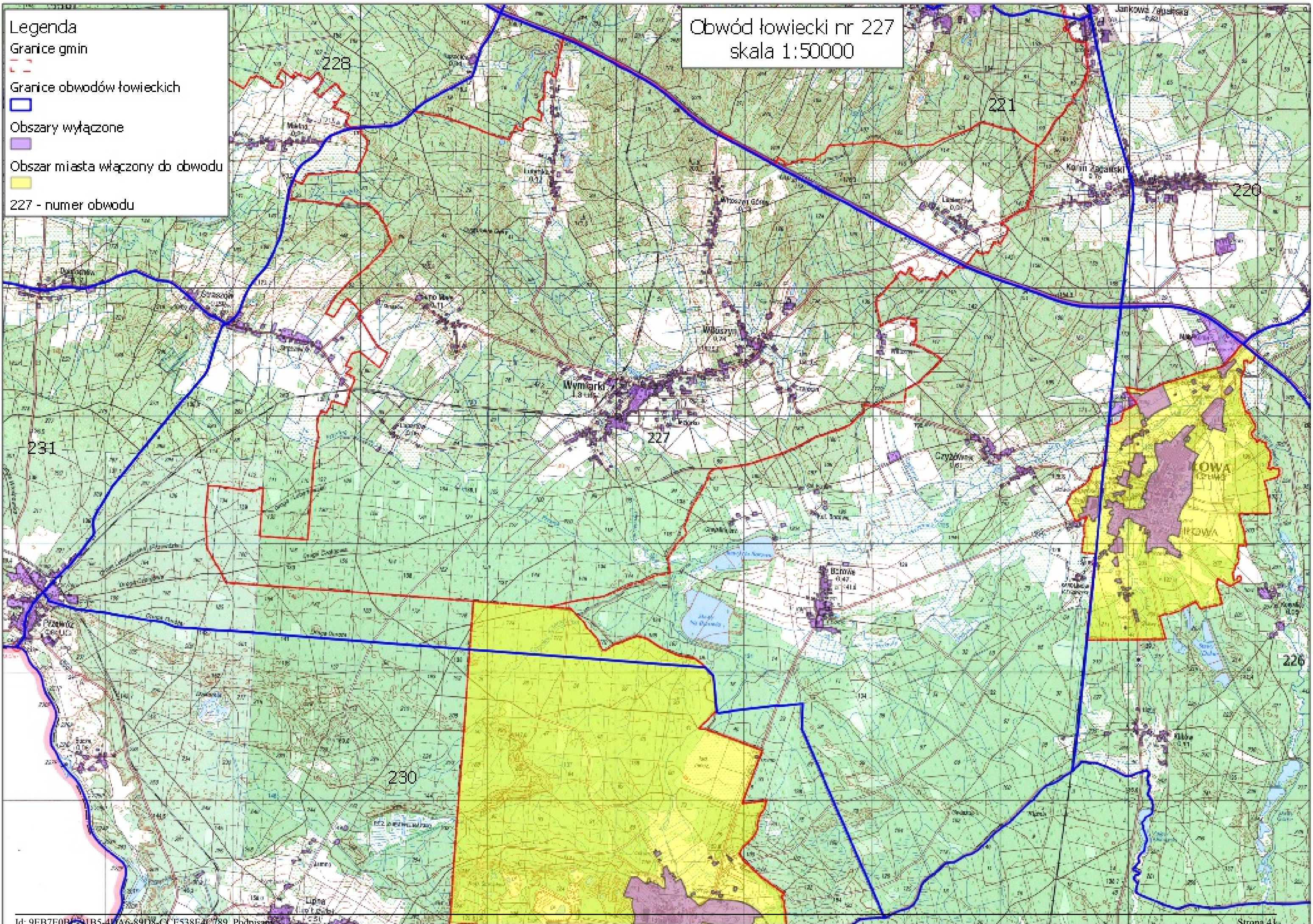


Legenda

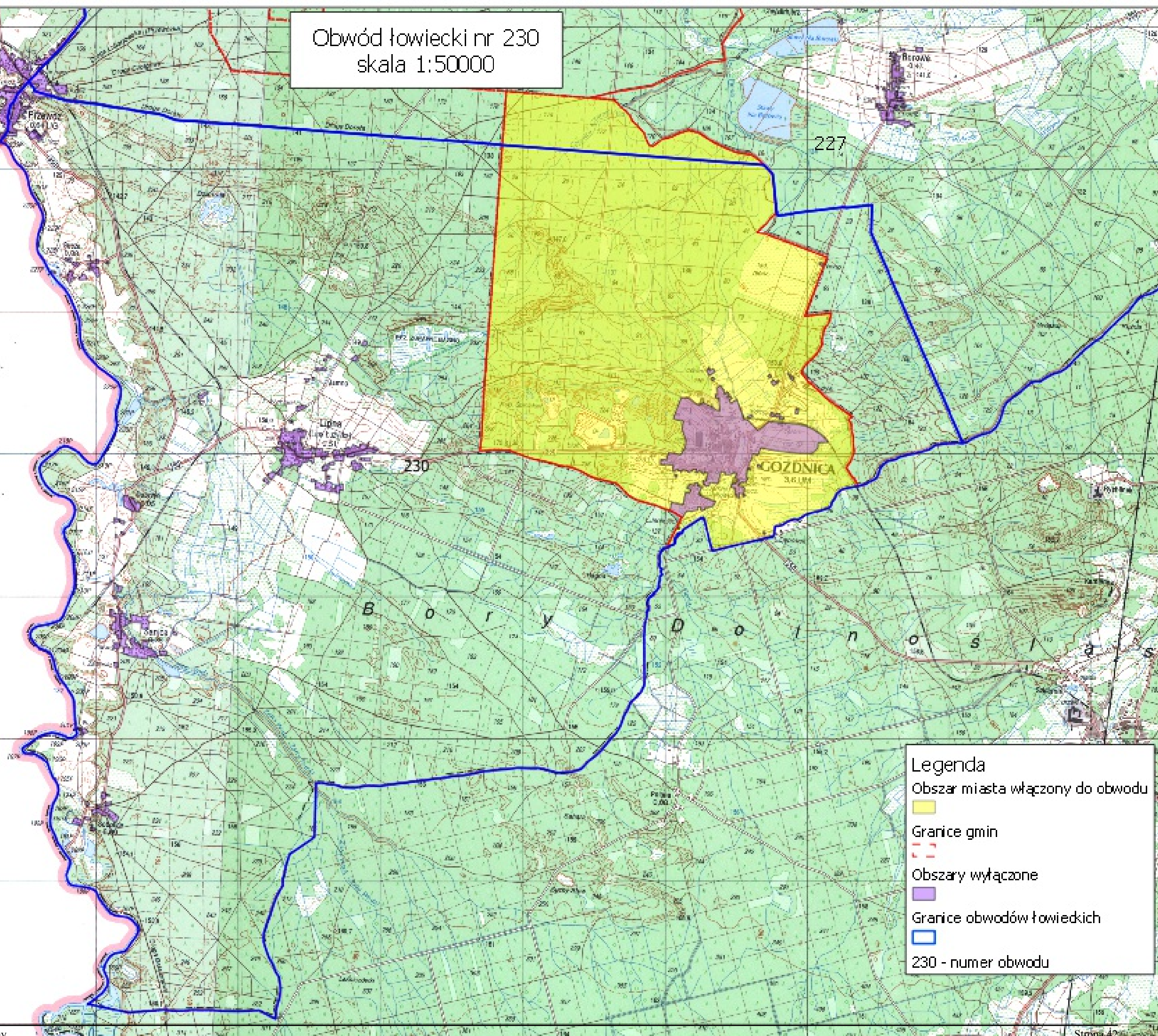
- Granice gmin
- Granice obwodów łowieckich
- Obszary wyłączone
- Obszar miasta włączony do obwodu
- 226 - numer obwodu

- Legenda
- Granice gmin
 - Granice obwodów łowieckich
 - Obszary wyłączone
 - Obszar miasta włączony do obwodu
 - 227 - numer obwodu

Obwód łowiecki nr 227
skala 1:50000



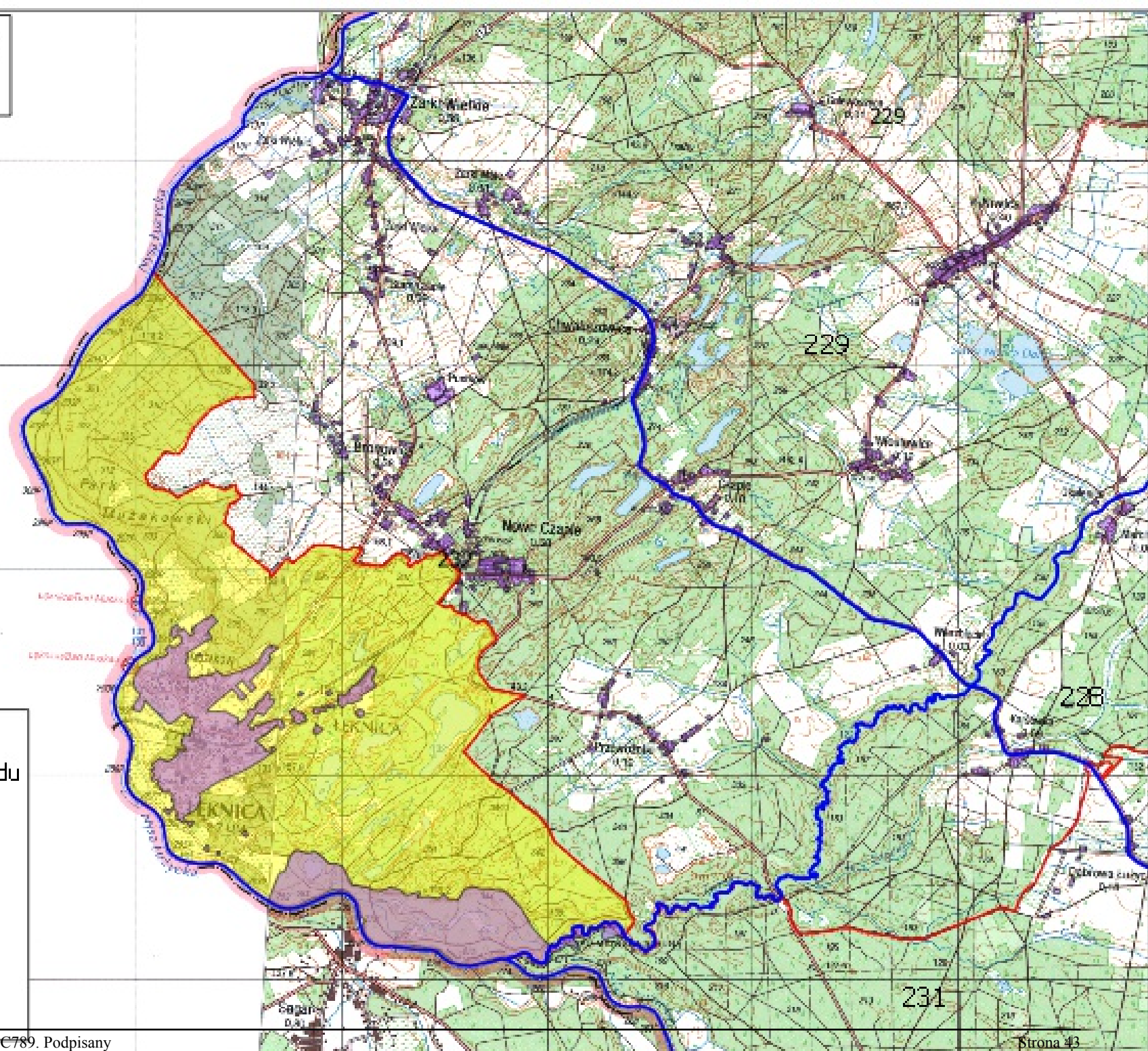
Obwód łowiecki nr 230
skala 1:50000



Legenda

- Obszar miasta włączony do obwodu
- Granice gmin
- Obszary wyłączone
- Granice obwodów łowieckich
- 230 - numer obwodu

Obwód łowiecki nr 232
skala 1:50000



Legenda

Obszar miasta włączony do obwodu



Granice gmin



Obszary wyłączone



Granice obwodów łowieckich



232 - numer obwodu