

FORMULARZ INTERPELACJI/ZAPYTANIA*

Złożona/e w dniu: 8.12.2023 r.
przez Radną/Radnego: KAZIMIERZA ŁATWIŃSKIEGO
w sprawie: KOLEJOWYCH, REGIONALNYCH POŁĄZEŃ
WAKACYJNYCH

SZANOWNY PANIE PRZEWODNICZĄCY

Treść interpelacji/zapytania:

UPRZĘJMIE PROSZĘ O INFORMACJE O ILOŚCI
PASAŻERÓW KORZYSTAJĄCYCH Z TZW. POŁĄZEŃ
WAKACYJNYCH WYKONYWANYCH W TYM ROKU.

PRZY OKAZJI PROSZĘ O PODANIE DANYCH
DOTYCZĄCYCH LINII I PRZEWOZÓW W UBIEGŁYCH
LATACH.

Kazimierz Łatwiński

(podpis)

Zielona Góra, 20 grudnia 2023 r.

DG.I.0003.19.2023

**Pan
Kazimierz Łatwiński
Radny Województwa Lubuskiego**

Szanowny Panie Radny,

odpowiadając na interpelację z dnia 08.12.2023 r. w sprawie udostępnienia danych dotyczących liczby pasażerów w pociągach uruchamianych na zlecenie Województwa Lubuskiego niniejszym informuję, jak poniżej.

Liczba pasażerów korzystających w roku 2023 z pociągów sezonowych oraz dodatkowych, uruchamianych w ramach akcji *Poczuj przygodę odkrywając Lubuskie pociągami POLREGIO*, kształtuje się następująco:

<i>Linia</i>	<i>Liczba pasażerów</i>
Zielona Góra Gł. – Toporów - Łagów	1710
Gorzów Wlkp. – Międzyrzecz – Pszczew – Wierzbno	899
Zielona Góra Gł. – Żary – Przewóz	292
Zielona Góra Gł. – Zbąszynek – Wolsztyn	96
Gorzów Wlkp. – Toporów – Łagów	64
Zielona Góra Gł. – Żary – Bolesławiec	164

Frekwencję podróżnych w pociągach regionalnych uruchamianych przez POLREGIO S.A. na zlecenie Województwa Lubuskiego w okresie obowiązywania rozkładu jazdy 2022/2023 przekazuję w załączeniu. Informuję przy tym, że dane za rok 2020 oraz 2021 – ze względu na pandemię COVID-19 – nie były opracowywane. Pozostałe dane na bieżąco Panu udostępniano.

Z poważaniem

z up. Marszałka Województwa

Arkadiusz Mieczyski

Z-ca Dyrektora Departamentu

Departament Infrastruktury i Komunikacji

[podpisano certyfikowanym podpisem elektronicznym]

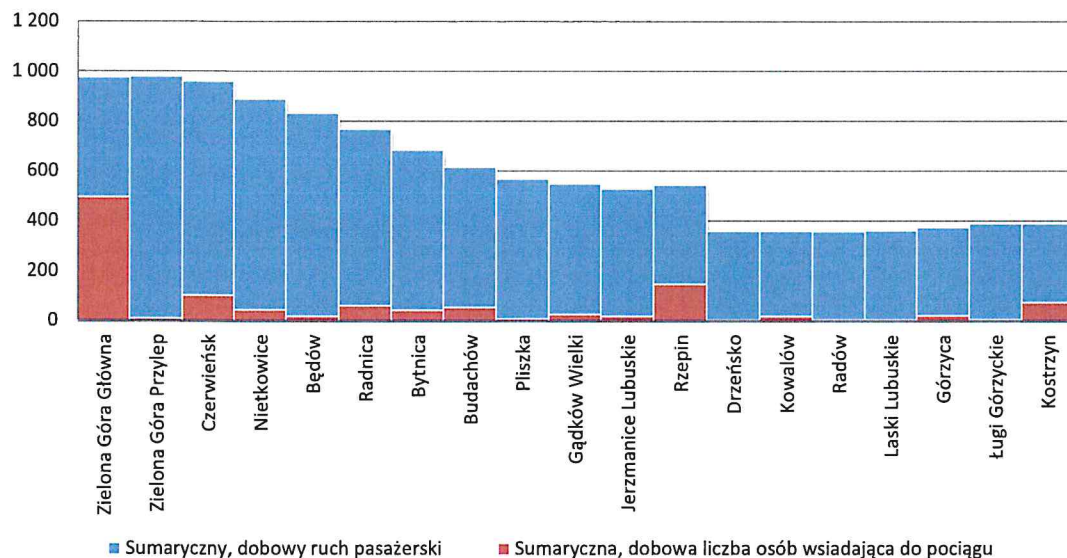
Załącznik:
Frekwencja podróżnych 2023

Otrzymuje do wiadomości:
Biuro Sejmiku

Frekwencja podróży na terenie województwa lubuskiego w roku 2023

	średnio w dobie	udział w dobie	km	
Zielona Góra Gł. - Kostrzyn	1 155	11,1%	101,641	
Zielona Góra Gł. - Głogów	2 223	21,4%	54,763	
Kostrzyn - Gorzów Wlkp.	1 281	12,3%	43,491	
Krzyż - Gorzów Wlkp.	1 190	11,4%	59,132	
Zbąszynek - Gorzów Wlkp.	581	5,6%	73,635	
Frankfurt (Oder) - Zbąszynek	590	5,7%	96,475	
Zielona Góra Gł. - Zbąszynek	709	6,8%	53,360	56,521 przez Czerwieńsk
Zielona Góra Gł. - Żary	626	6,0%	53,326	
Żary - Forst (Lausitz)	39	0,4%	37,430	
Żary - Małomice	128	1,2%	24,055	
Żary - Węglińiec - Goerlitz	982	9,4%	69,245	
Krzyż - Bierzwnik	191	1,8%	31,636	
Głogów - Leszno	430	4,1%	44,641	
Zielona Góra Gł. - Guben	276	2,7%	64,750	
razem	10 402	100,0%		

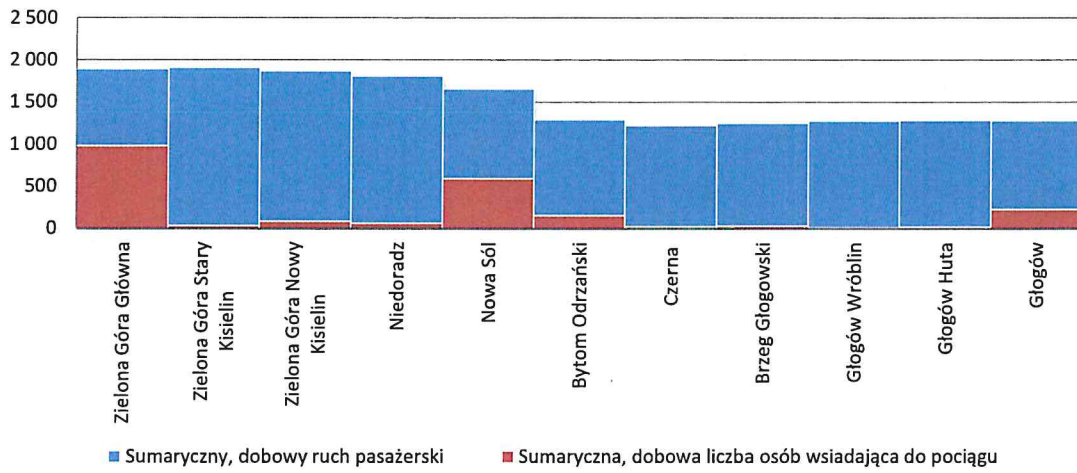
Zielona Góra Gł. - Rzepin - Kostrzyn



Udział liczby podróży dla poszczególnych stacji

Kostrzyn	6,3%
Ługi Górzycckie	0,4%
Górzycza	1,8%
Laski Lubuskie	0,4%
Radów	0,3%
Kowalów	1,5%
Drzeńsko	0,3%
Rzepin	12,8%
Jerzmanice Lubuskie	1,6%
Gądków Wielki	2,3%
Pliszka	0,7%
Budachów	4,7%
Bytnica	3,7%
Radnica	5,3%
Będów	1,5%
Nietkowice	3,8%
Czerwieńsk	8,8%
Zielona Góra Przylep	0,8%
Zielona Góra Główna	42,9%

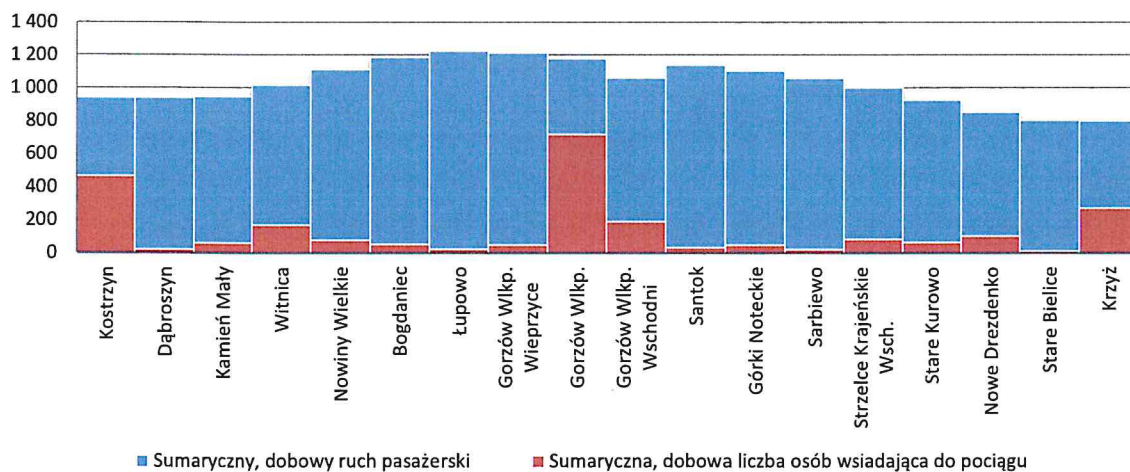
Zielona Góra Gł. - Nowa Sól - Głogów



Udział liczby podróży dla poszczególnych stacji

Zielona Góra Główna	44,3%
Zielona Góra Stary Kisielin	1,4%
Zielona Góra Nowy Kisielin	3,9%
Niodoradz	2,9%
Nowa Sól	26,6%
Bytom Odrzański	7,1%
Czerna	1,0%
Brzeg Głogowski	1,3%
Głogów Wróblin	0,5%
Głogów Huta	0,9%
Głogów	10,1%

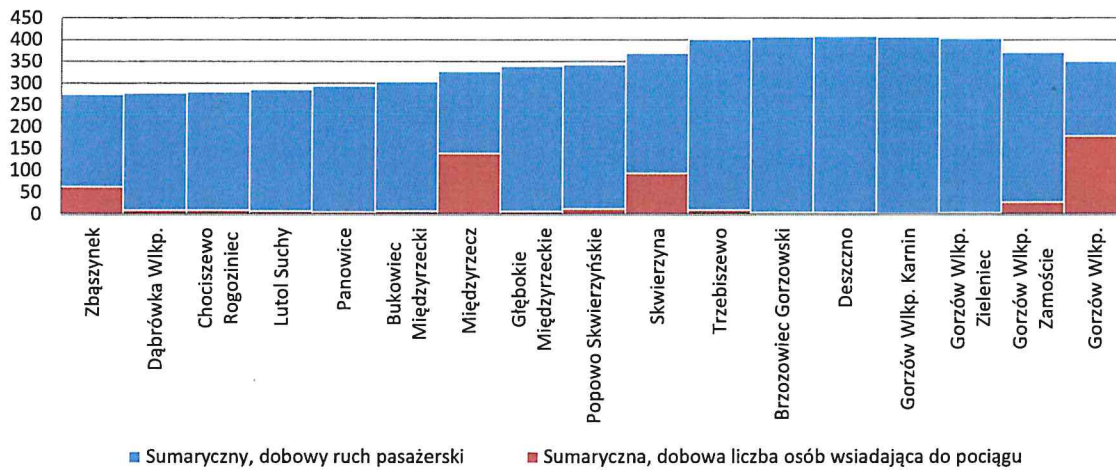
Kostrzyn - Gorzów Wlkp. - Krzyż



Udział liczby podróży dla poszczególnych stacji

Kostrzyn	18,9%
Dąbroszyn	0,9%
Kamień Mały	2,4%
Witnica	6,9%
Nowiny Wielkie	3,1%
Bogdaniec	2,1%
Łupowo	1,0%
Gorzów Wieprzycze	2,0%
Gorzów Wlkp.	29,2%
Gorzów Wlkp. Wschodni	7,7%
Santok	1,3%
Górki Noteckie	1,9%
Sarbiewo	0,9%
Strzelce Krajeńskie Wsch.	3,4%
Stare Kurowo	2,6%
Nowe Drezdenko	4,2%
Stare Bielice	0,4%
Krzyż	11,0%

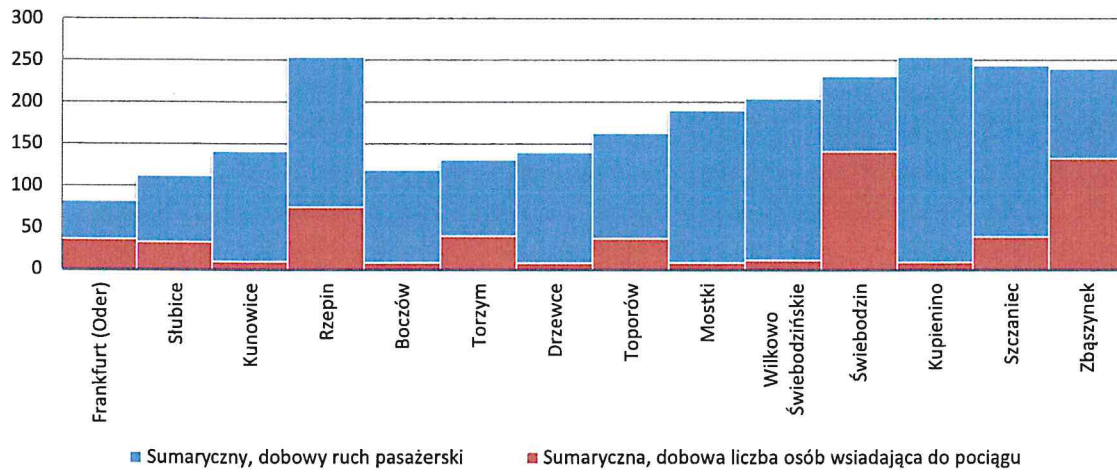
Zbąszynek - Gorzów Wlkp.



Udział liczby podróży dla poszczególnych stacji



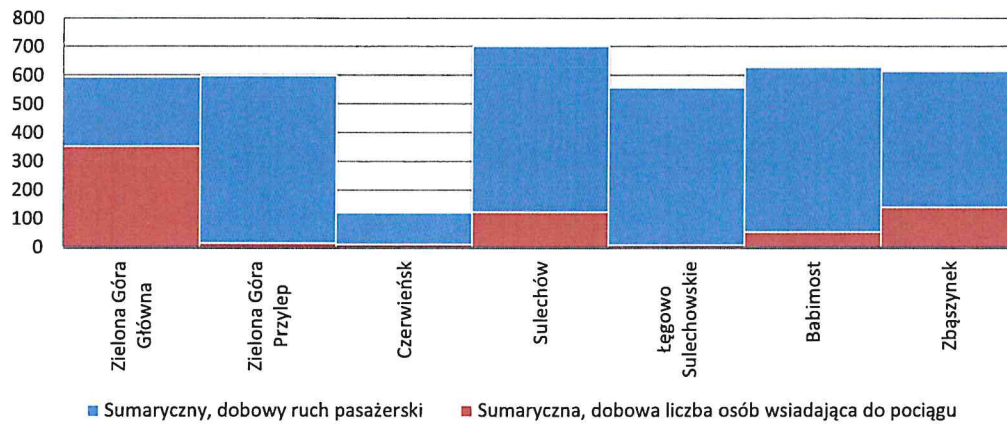
Frankfurt (Oder) - Rzepin - Zbąszynek



Udział liczby podróży dla poszczególnych stacji



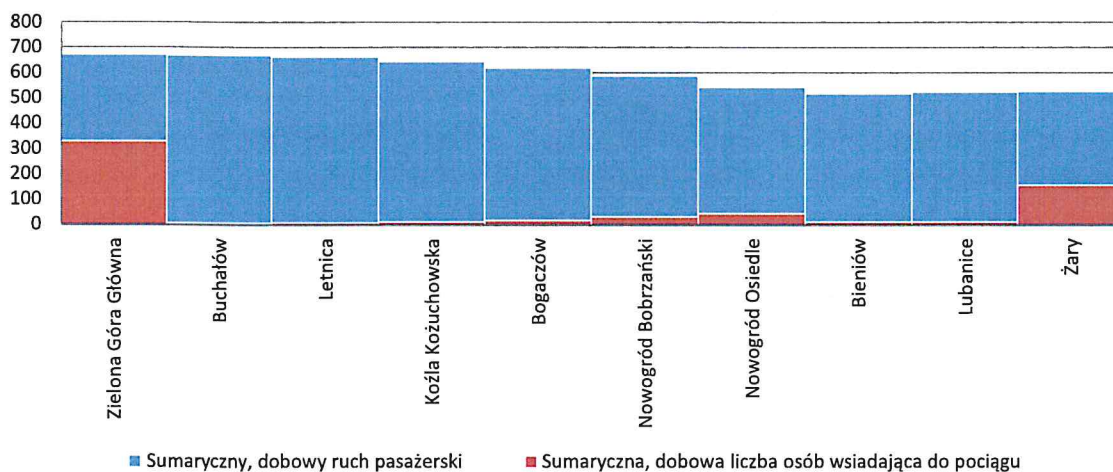
Zielona Góra Gł. - (Czerwieńsk) - Sulechów - Zbąszynek



Udział liczby podróży dla poszczególnych stacji



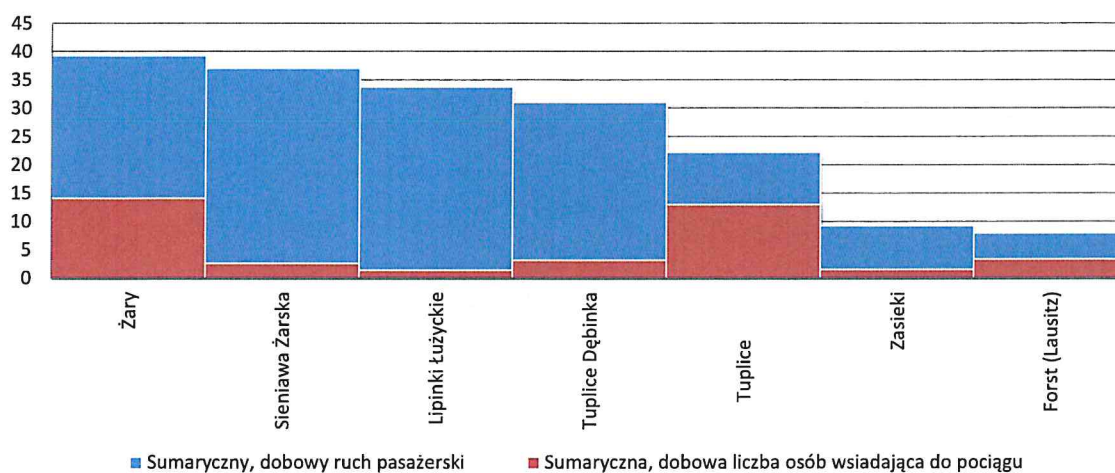
Zielona Góra Gł. - Żary



Udział liczby podróżnych dla poszczególnych stacji

Zielona Góra Główna	52,7%
Buchałów	0,9%
Letnica	1,1%
Koźła Kozuchowska	1,8%
Bogaczów	2,8%
Nowogród Bobrzański	5,1%
Nowogród Osiedle	7,2%
Bieniów	1,7%
Lubanice	1,7%
Żary	25,0%

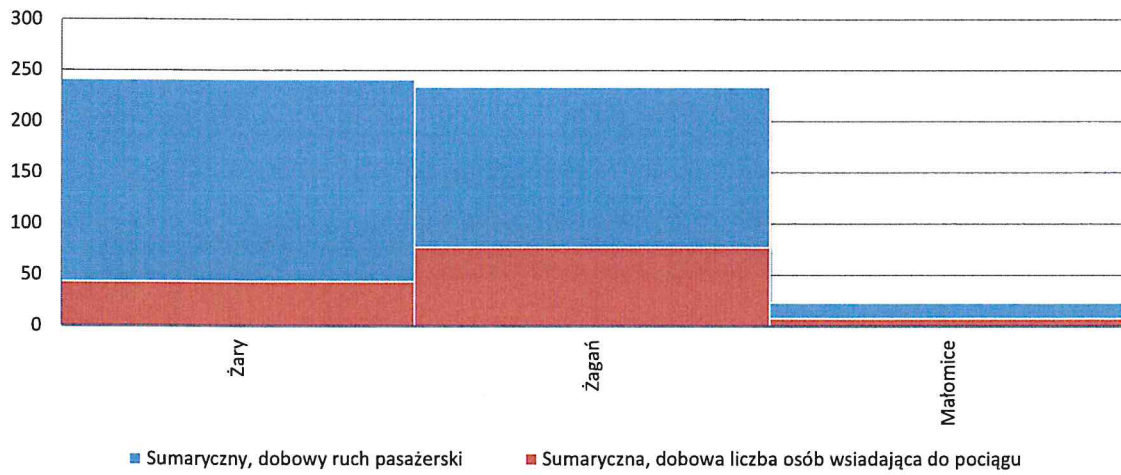
Żary - Forst (Lausitz)



Udział liczby podróży dla poszczególnych stacji

Żary	36,1%
Sieniawa Żarska	6,6%
Lipinki Łużyckie	3,6%
Tuplice Dębinka	8,0%
Tuplice	33,2%
Zasieki	3,9%
Forst (Lausitz)	8,6%

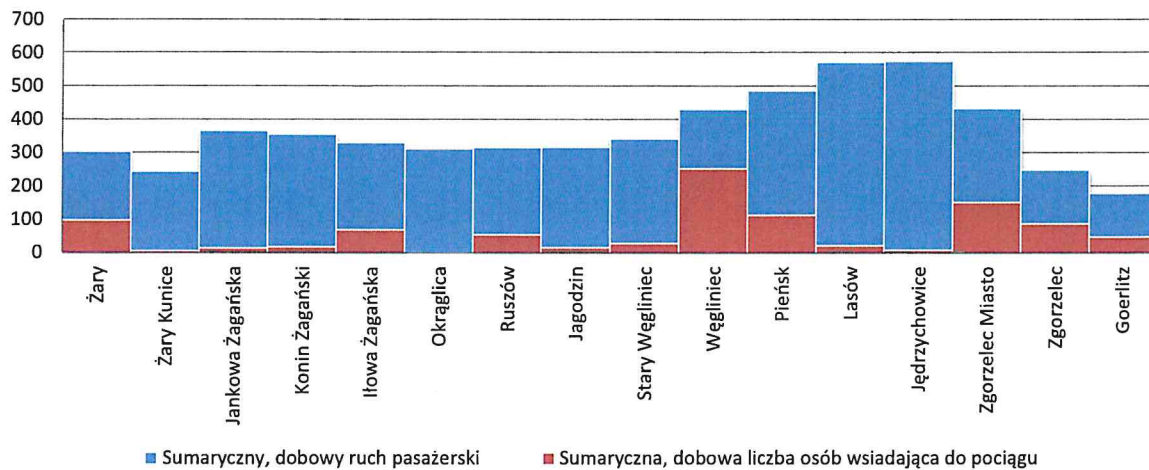
Żary - Żagań - Małomice



Udział liczby podróżnych dla poszczególnych stacji

Żary	34,0%
Żagań	60,0%
Małomice	6,0%

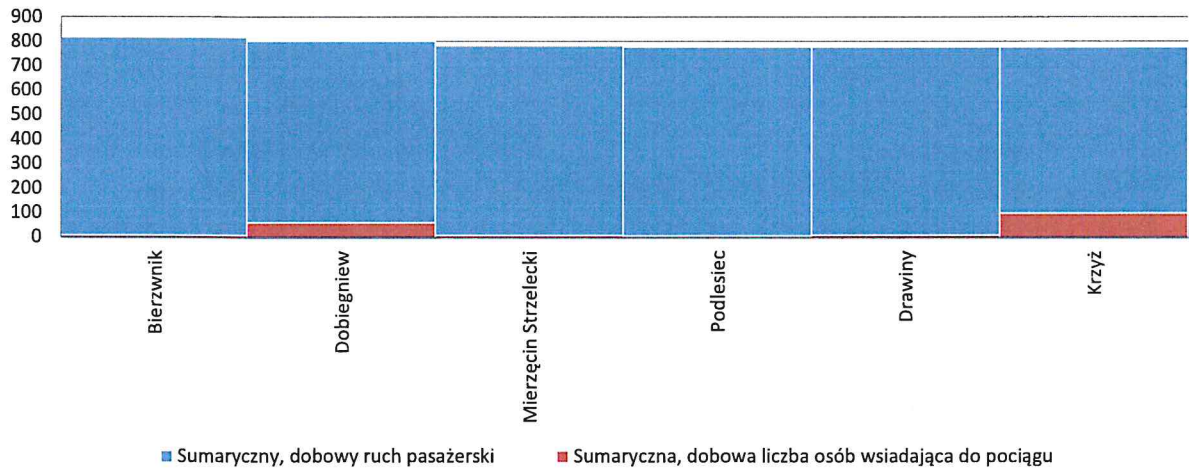
Żary - Węgliniec - Goerlitz



Udział liczby podróży dla poszczególnych stacji



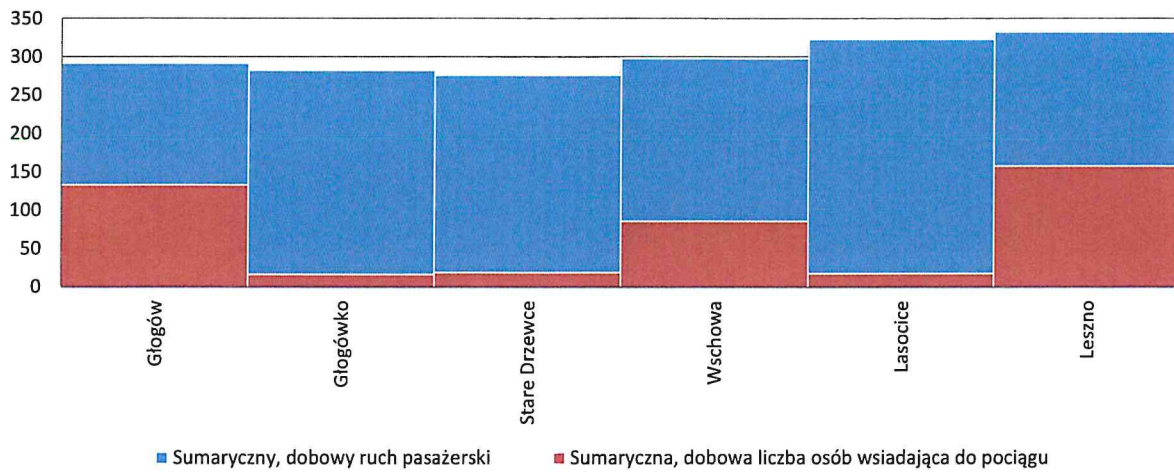
Bierzwnik - Krzyż



Udział liczby podróży dla poszczególnych stacji

Bierzwnik	3,7%
Dobiegniew	31,6%
Mierzęcin Strzelecki	4,5%
Podlesiec	3,4%
Drawiny	4,7%
Krzyż	52,0%

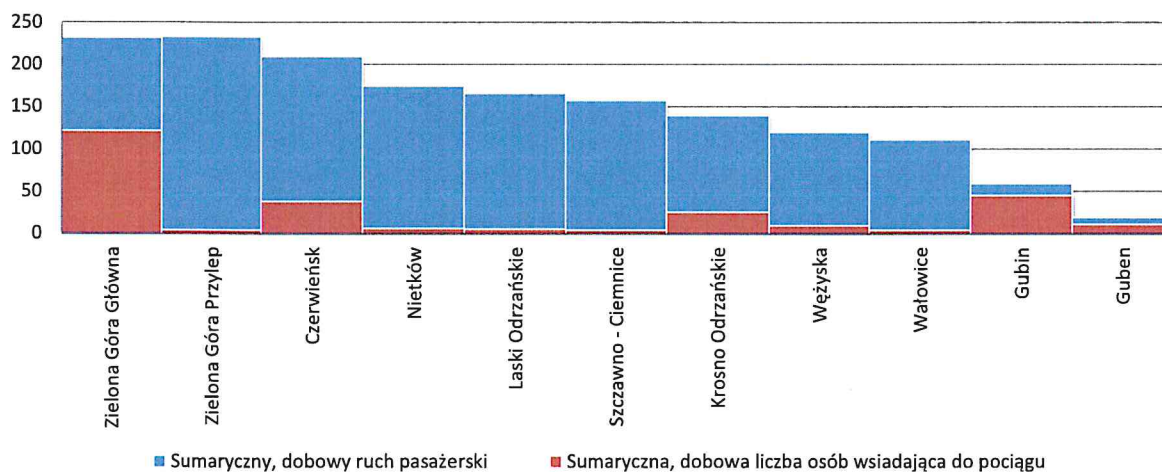
Głogów - Leszno



Udział liczby podróży dla poszczególnych stacji

Głogów	31,0%
Głogówko	3,8%
Stare Drzewce	4,4%
Wschowa	19,9%
Lasocice	4,1%
Leszno	36,8%

Zielona Góra Gł. - Guben



Udział liczby podróży dla poszczególnych stacji

Zielona Góra Główna	44,1%
Zielona Góra Przylep	1,5%
Czerwieńsk	13,8%
Nietków	2,3%
Laski Odrzańskie	1,9%
Szczawno - Ciemnice	1,5%
Krosno Odrzańskie	9,4%
Wężyska	3,6%
Wałowice	1,5%
Gubin	16,5%
Guben *)	4,0%

*) dane źródłowe z POLREGIO do weryfikacji