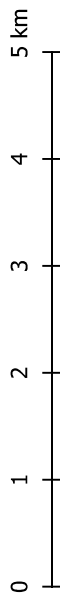


Mapa szlaków rowerowych w województwie lubuskim

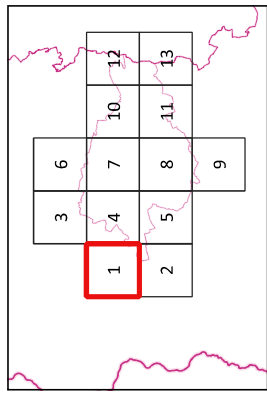
Powiat świebodziński

Arkusz 1

1:50 000



- Szlaki rowerowe projektowane:**
- 2 międzynarodowe
 - 3 krajowe
 - 75A ponadregionalne
 - 75B regionalne
 - lokalne
 - alternatywne
 - łącznikowe



- POI użytkowe:**
- 97 punkty referencyjne
 - A2 autostrady i ekspresowe
 - 12 krajowe
 - 280- wojewódzkie
 - pozostałe
 - linie kolejowe
- Szlaki rowerowe istniejące:**
- czerwony
 - niebieski
 - żółty
 - zielony
 - czarny
- Użytkowanie terenu:**
- wody
 - 102 lasy / nr oddziałów
 - zabudowa
- Ścieżki rowerowe:**
- istniejące
 - planowane

OdraVelo OderVelo

ODRAVELO – ODERVELO Budowa systemu informacji turystycznej dla rozwoju infrastruktury rowerowej na pograniczu polsko-niemieckim / współfinansowany ze środków z Programu Współpracy INTERREG V A Brandenburgia – Polska 2014-2020.



UNIA EUROPEJSKA
Europejski Fundusz
Regionalny
2014-2020

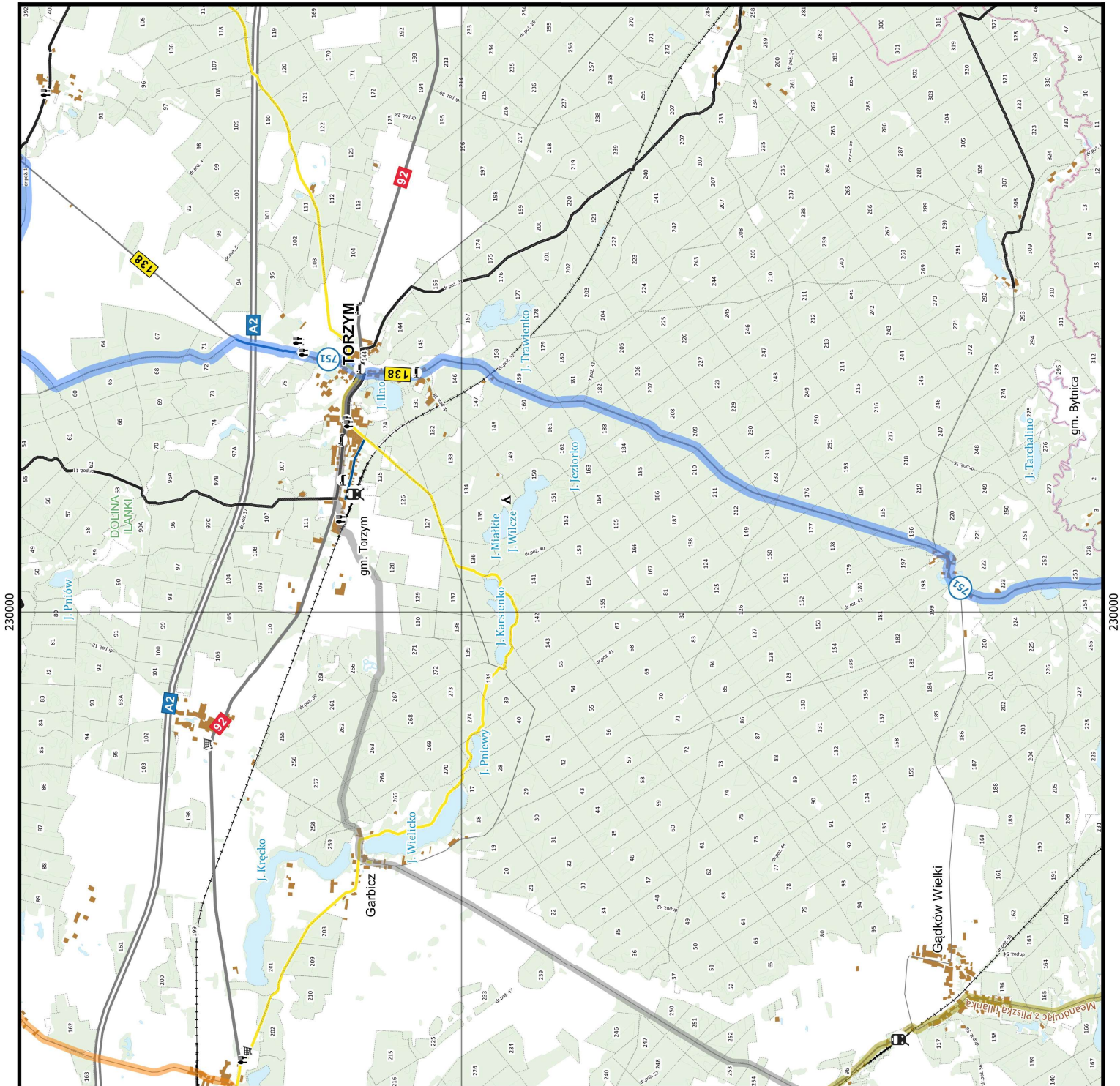


RB PL
INTERREG V A
2014-2020

„Barieren reduzieren – gemeinsame Stärken nutzen“ / „Reduzieren Barrieren – zusammen stärken“



Opracowanie mapy: Jaromir Borzuchowski, Emilia Skłucka
Współrzędne prostokątne w układzie: PL-1992

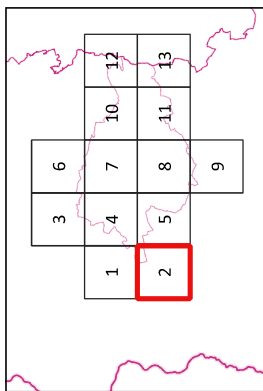
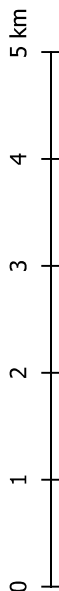


Mapa szlaków rowerowych w województwie lubuskim

Powiat świebodziński

Arkusz 2

1:50 000



Szlaki rowerowe projektowane:

- 2 międzynarodowe
- 3 krajowe
- 754 ponadregionalne
- 775 regionalne
- lokalne
- alternatywne

Szlaki rowerowe istniejące:

- czerwony
- niebieski
- żółty
- zielony
- czarny

Ścieżki rowerowe:

- istniejące
- planowane

POI użytkowe:

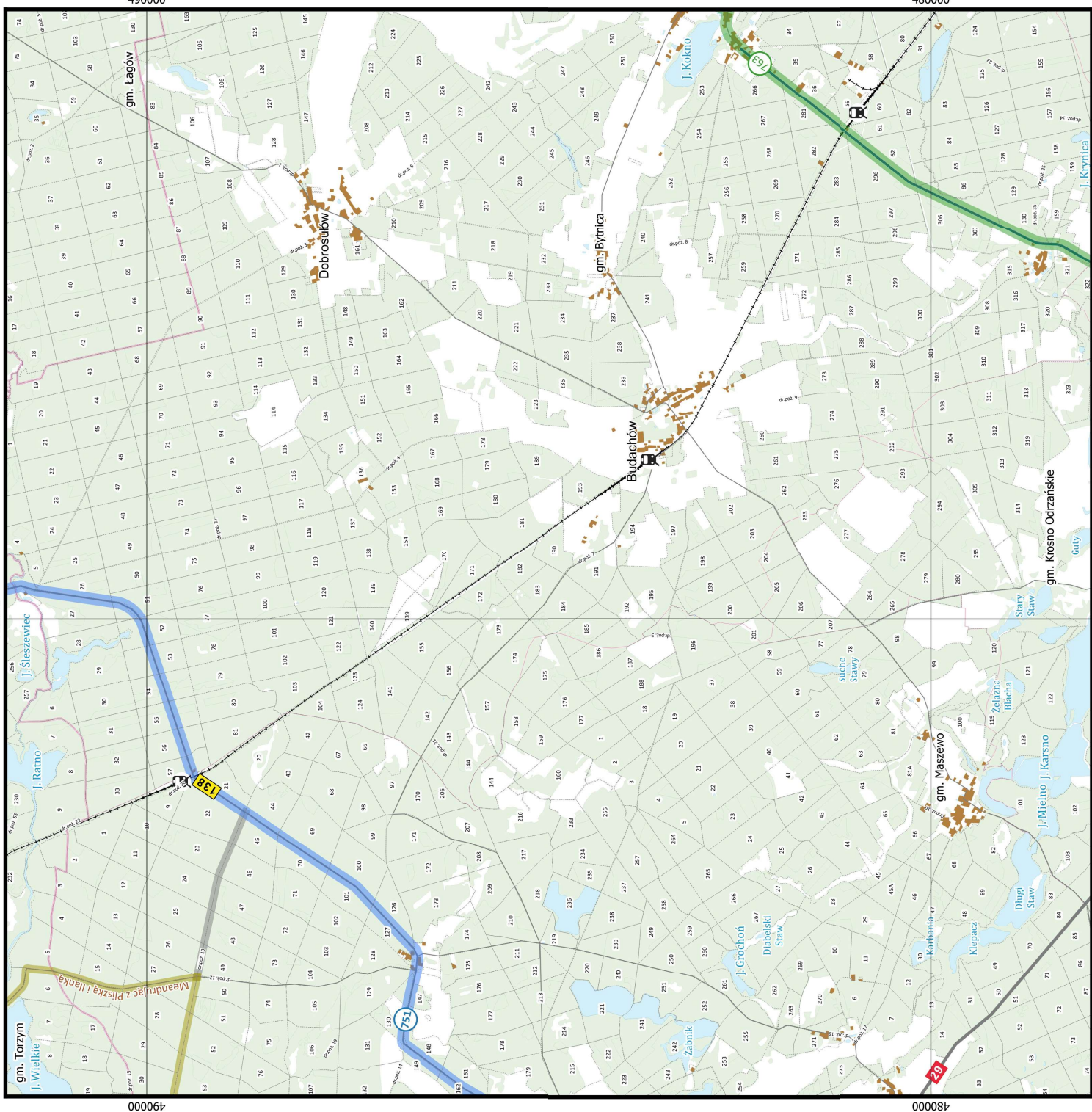
- punkty referencyjne
- stacja pkk
- przeprawa promowa
- przejście graniczne
- sklep spożywczy,
- piekarnia
- gastronomia,
- kawiarnia
- noclegi
- pole biwakowe

Drogi i koleje:

- autostrady i ekspresowe
- krajowe
- wojewódzkie
- pozostałe
- linie kolejowe

Użytkowanie terenu:

- wody
- lasy / nr oddziałów
- zabudowa



OdraVelo OderVelo

ODRAVELO – ODERVELO Budowa systemu informacji turystycznej dla rozwoju infrastruktury rowerowej na pograniczu polsko-niemieckim / realizowany ze środków Programu Współpracy INTERREG V A Brandenburgia – Polska 2014-2020.

EUROPEJSKI UNIA EUROPEJSKA
Europejski Fundusz Europejski
regionalny
regionalne Entwicklung

„Barieren reduziere – gemeinsame Stärken nutzen“ / „Redukować bariery – wspólnie wykorzystywać silne strony“

BB PL INTERREG V A 2014-2020

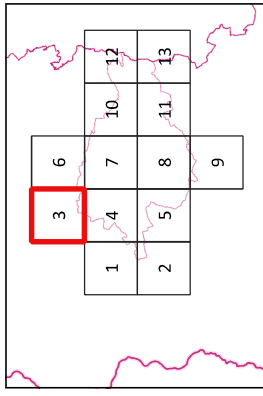
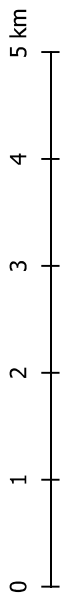
Opracowanie mapy: Jaromir Borzuchowski, Emilia Sklucka
Współrzędne prostokątne w układzie: PL-1992

Mapa szlaków rowerowych w województwie lubuskim

Powiat świebodziński

Arkusz 3

1:50 000



- Szlaki rowerowe projektowane:**
- 2 międzynarodowe
 - 3 krajowe
 - 754 ponadregionalne
 - 77 regionalne
 - lokalne
 - alternatywne
 - łącznikowe
- Szlaki rowerowe istniejące:**
- czerwony
 - niebieski
 - żółty
 - zielony
 - czarny
- Ścieżki rowerowe:**
- istniejące
 - planowane
- POI użytkowe:**
- 97 punkty referencyjne
 - stacja pkk
 - przeprawa promowa
 - przejście graniczne
 - sklep spożywczy
 - piekarnia
 - gastromia, kawiarnia
 - noclegi
 - pole biwakowe
- Drogi i koleje:**
- autostrady i ekspresowe
 - krajowe
 - wojewódzkie
 - pozostałe
 - linie kolejowe
- Użytkowanie terenu:**
- wody
 - lasy / nr oddziałów
 - zabudowa

OdraVelo OderVelo

ODRAVELO – ODERVELO Budowa systemu informacji turystycznej dla rozwoju infrastruktury rowerowej na pograniczu polsko-niemieckim, realizowany ze środków Programu Współpracy INTERREG V A Brandenburgia – Polska 2014-2020.



UNIA EUROPEJSKA Europejski Fundusz Regionalny Regionalne Rozwoju Regionalnego



RR PL INTERREG V A 2014-2020

„Barieren reduzierten – gemeinsame Stärken nutzen“ / „Reduzieren Barrieren – wspaniale wykorzystywać silne strony“



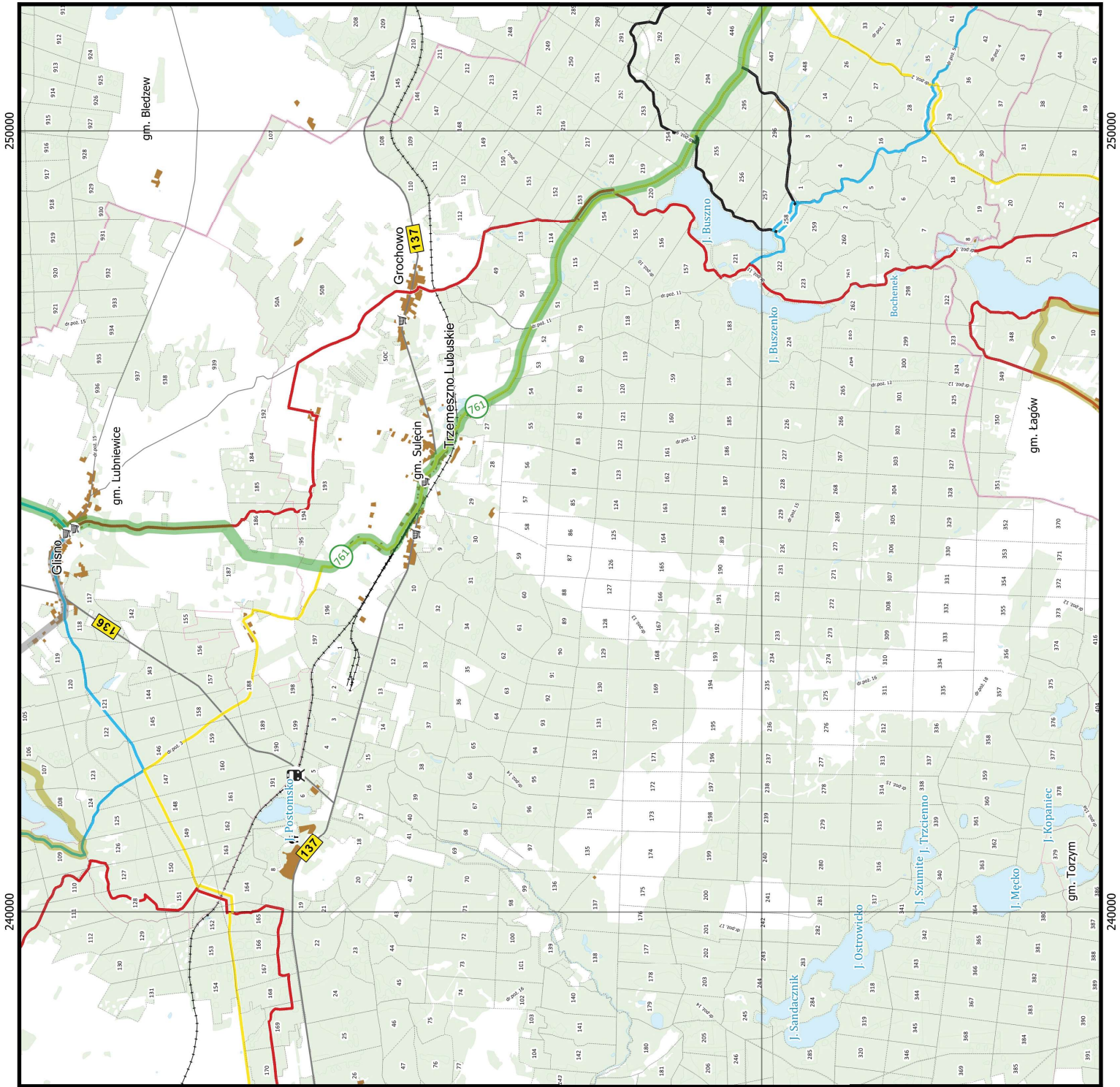
MobileMS



GISGRAPH

Opracowanie mapy: Jaromir Borzuchowski, Emilia Skluka

Współrzędne prostokątne w układzie PL-1992



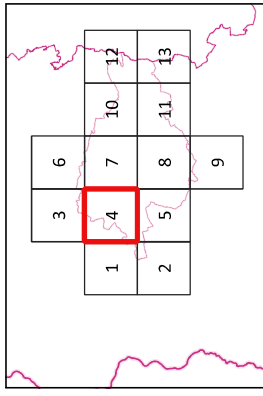
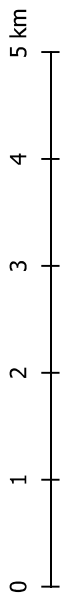
000015

Mapa szlaków rowerowych w województwie lubuskim

Powiat świebodziński

Arkusz 4

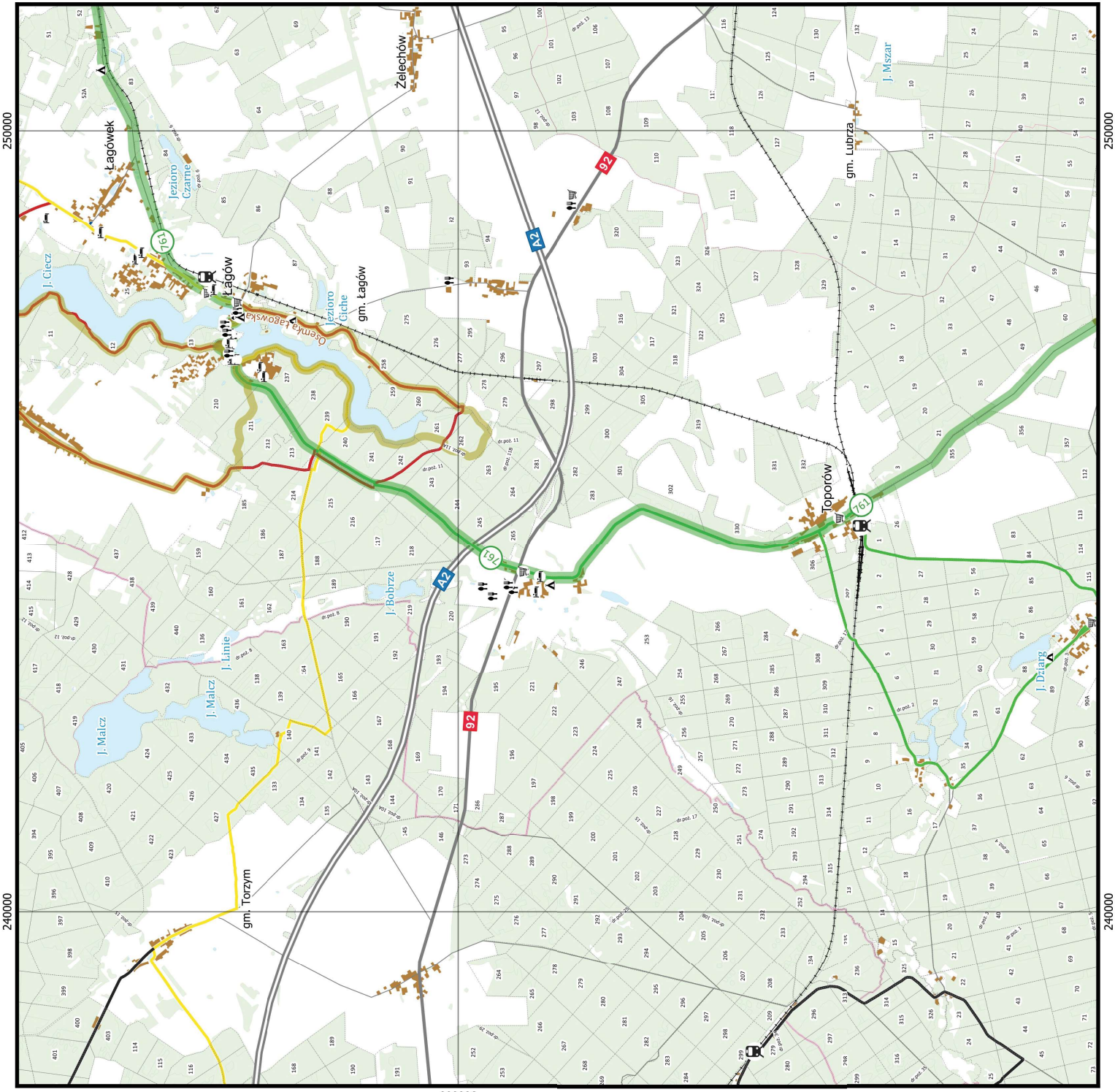
1:50 000



- Szlaki rowerowe projektowane:**
- 2 międzynarodowe
 - 3 krajowe
 - 754 ponadregionalne
 - 775 regionalne
 - lokalne
 - alternatywne
 - łącznikowe

- Szlaki rowerowe istniejące:**
- czerwony
 - niebieski
 - żółty
 - zielony
 - czarny
- Ścieżki rowerowe:**
- istniejące
 - planowane

- POI użytkowe:**
- punkty referencyjne
 - stacja pkk
 - przeprawa promowa
 - przejście graniczne
 - sklep spożywczy,
 - piekarnia
 - gastronomia,
 - kawiarnia
 - noclegi
 - pole biwakowe
- Drogi i koleje:**
- autostrady i ekspresowe
 - krajowe
 - wojewódzkie
 - pozostałe
 - linie kolejowe
- Użytkowanie terenu:**
- wody
 - lasy / nr oddziałów
 - zabudowa



OdraVelo

OderVelo

ODRAVELO – ODERVELO Budowa systemu informacji turystycznej dla rozwoju infrastruktury rowerowej na pograniczu polsko-niemieckim*, realizowany ze środków Programu Współpracy INTERREG V A Brandenburgia – Polska 2014-2020.

UNIA EUROPEJSKA Europejski Fundusz Regionalny

ROB PL INTERREG V A 2014-2020

„Barieren reduziere – gemeinsame Stärken nutzen“ / „Reduziere Barrieren – wspólnie wykorzystajmy silne strony“



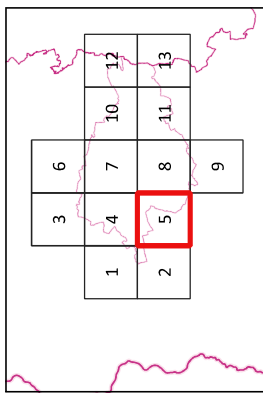
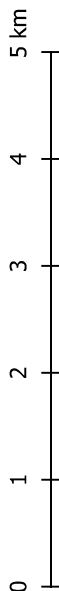
Opracowanie mapy: Jaromir Borzuchowski, Emilia Sklucka
Współrzędne prostokątne w układzie: PL-1992

Mapa szlaków rowerowych w województwie lubuskim

Powiat świebodziński

Arkusz 5

1:50 000



Szlaki rowerowe projektowane:

- 2 międzynarodowe
- 3 krajowe
- 754 ponadregionalne
- 77 regionalne
- lokalne
- alternatywne

Szlaki rowerowe istniejące:

- czerwony
- niebieski
- żółty
- zielony
- czarny

Szlaki rowerowe:

- istniejące
- planowane

POI użytkowe:

- 97 punkty referencyjne i ekspresowe
- stacja pkk
- przeprawa promowa
- przejście graniczne
- sklep spożywczy,
- piekarnia
- gastronomia,
- kawiarnia
- noclegi
- pole biwakowe

Użytkowanie terenu:

- wody
- lasy / nr oddziałów
- zabudowa



OdraVELO – OdraVelo Budowa systemu informacji turystycznej dla rozwoju infrastruktury rowerowej na pograniczu polsko-niemieckim, realizowany ze środków Programu Wspierania INTERREG V A Brandenburgia – Polska 2014-2020.



UNIA EUROPEJSKA Europejski Fundusz Regionalny



RB PL INTERREG V A 2014-2020

„Barieren reduziere – gemeinsame Stärken nutzen“ / „Reduzieren Barrieren – wspaniale wykorzystywać silne strony“



Lubuskie Województwo



LANDSCHAFTEN



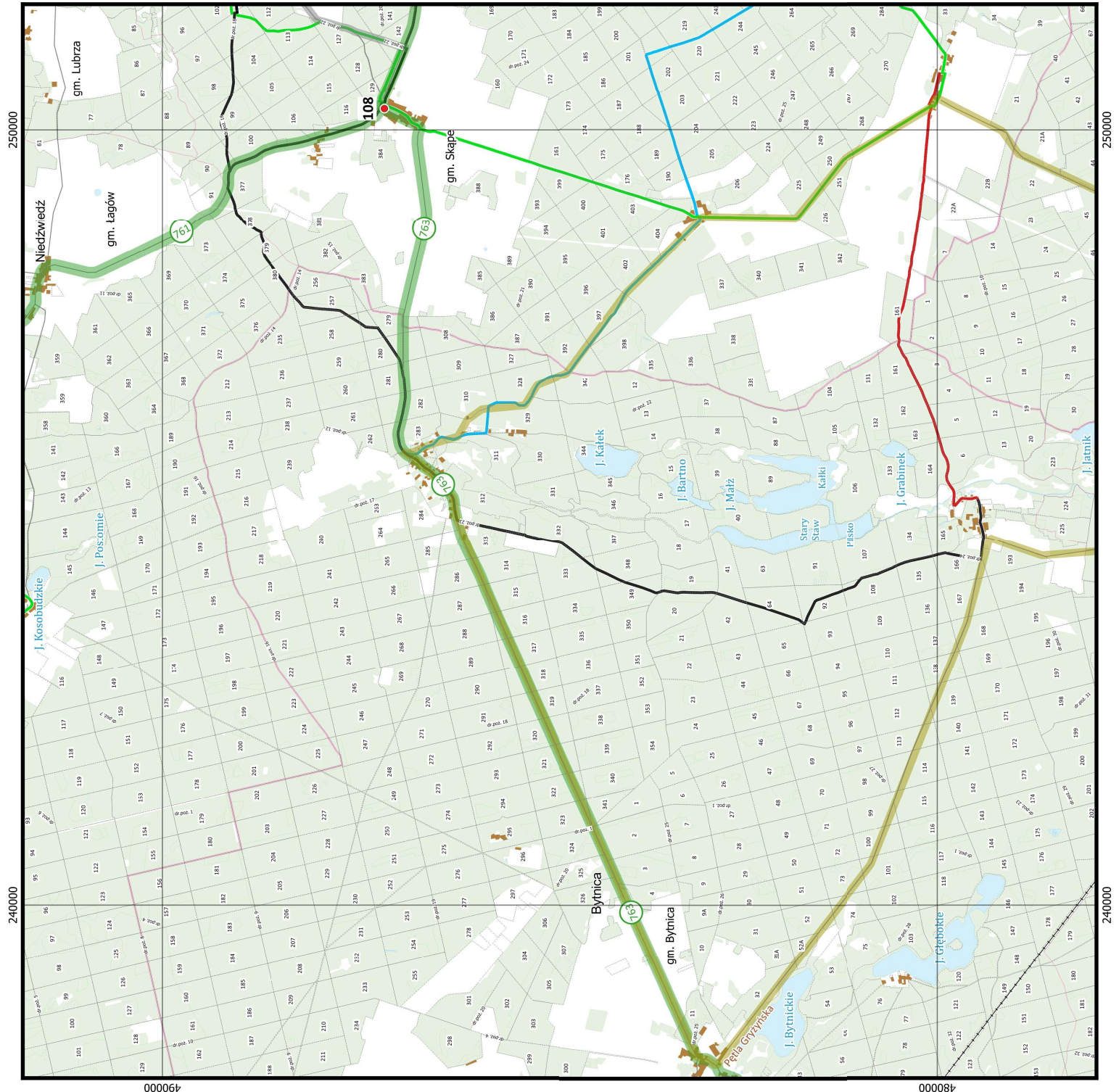
MobileMS



GISGRAPH

Opracowanie mapy: Jaromir Borzuchowski, Emilia Skluka

Współrzędne prostokątne w układzie PL-1992

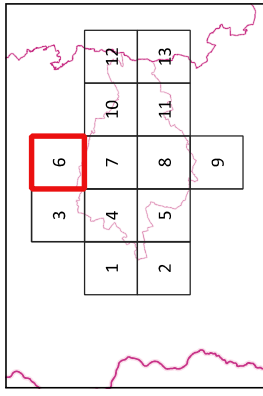
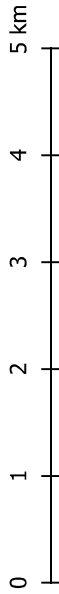


Mapa szlaków rowerowych w województwie lubuskim

Powiat świebodziński

Arkusz 6

1:50 000



Szlaki rowerowe projektowane:

- 2 międzynarodowe
- 3 krajowe
- 754 ponadregionalne
- 77 regionalne
- lokalne
- alternatywne
- łącznikowe

Szlaki rowerowe istniejące:

- czerwony
- niebieski
- żółty
- zielony
- czarny

Szlaki rowerowe:

- istniejące
- planowane

POI użytkowe:

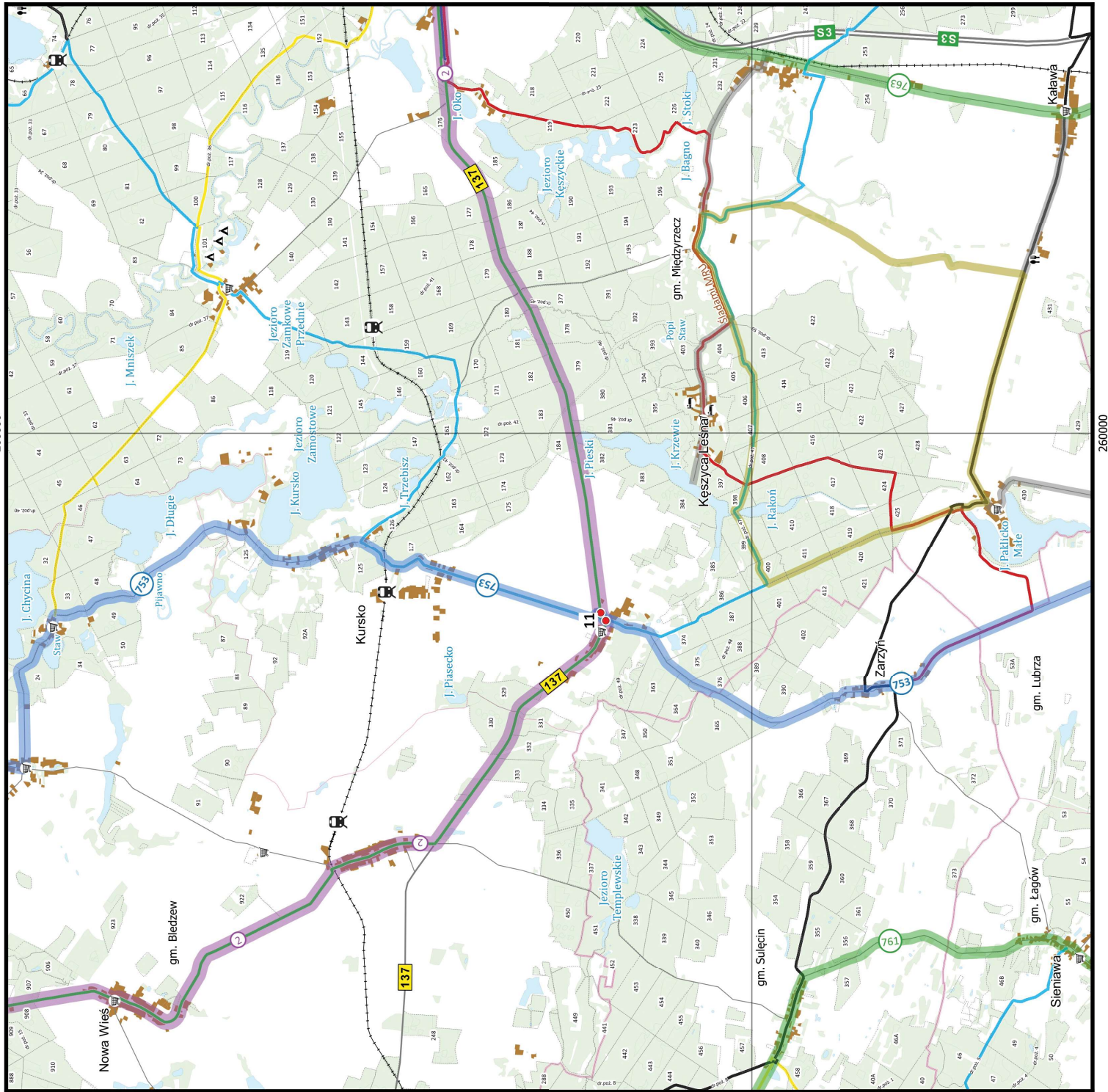
- 97 punkty referencyjne
- stacja pkk
- przeprawa promowa
- przejście graniczne
- sklep spożywczy,
- piekarnia
- gastromomia,
- kawiarnia
- noclegi
- pole biwakowe

Drogi i koleje:

- autostrady i ekspresowe
- krajowe
- wojewódzkie
- pozostałe
- linie kolejowe

Użytkowanie terenu:

- wody
- lasy / nr oddziałów
- zabudowa



510000

260000

260000

000015



ODRAVELO – ODERVELO Budowa systemu informacji turystycznej dla rozwoju infrastruktury rowerowej na pograniczu polsko-niemieckim / Realizowany ze środków z Programu Współpracy INTERREG V A Brandenburgia – Polska 2014-2020.



UNIA EUROPEJSKA Europejski Fundusz Regionalny 2014-2020

RB PL INTERREG V A 2014-2020

„Barieren reduziere – gemeinsame Stärken nutzen“ / „Reduzieren Barrieren – zusammen stärken“



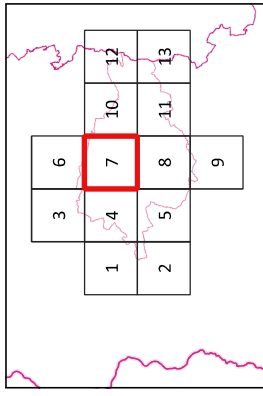
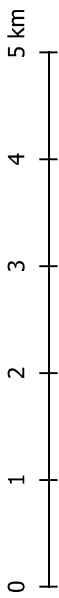
Opracowanie mapy: Jaromir Borzuchowski, Emilia Sklucka
Współrzędne prostokątne w układzie PL-1992

Mapa szlaków rowerowych w województwie lubuskim

Powiat świebodziński

Arkusz 7

1:50 000



Szlaki rowerowe projektowane:

- 2 międzynarodowe
- 3 krajowe
- 754 ponadregionalne
- 773 regionalne
- lokalne
- alternatywne
- łącznikowe

Szlaki rowerowe istniejące:

- czerwony
- niebieski
- żółty
- zielony
- czarny

Ścieżki rowerowe:

- istniejące
- planowane

POI użytkowe:

- 97 punkty referencyjne
- stacja pkk
- przeprawa promowa
- przejście graniczne
- sklep spożywczy
- piekarnia
- gastroonomia, kawiarnia
- noclegi
- pole biwakowe

Drogi i koleje:

- autostrady i ekspresowe
- krajowe
- wojewódzkie
- pozostałe
- linie kolejowe

Użytkowanie terenu:

- wody
- lasy / nr oddziałów
- zabudowa



ODRAVELO – ODERVELO Budowa systemu informacji turystycznej dla rozwoju infrastruktury rowerowej na obszarze podkarpacko-niemieckim*, realizowany ze środków Programu Współpracy INTERREGVA Brandenburgia – Polska 2014-2020.



UNIA EUROPEJSKA Europejski Fundusz Regionalny

RR PL INTERREGVA 2014-2020

Barieren reduzierem – gemeinsame Stärken nutzen / „Redukować bariery – wspólnie wykorzystywać silne strony”



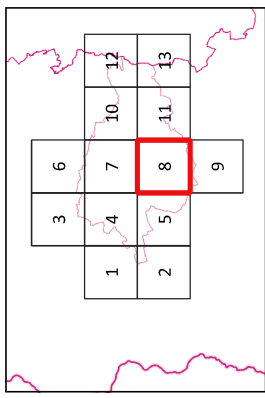
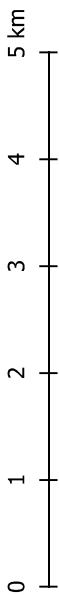
Opracowanie mapy: Jaromir Borzuchowski, Emilia Skluka
Współrzędne prostokątne w układzie UTM: PL-1992

Mapa szlaków rowerowych w województwie lubuskim

Powiat świebodziński

Arkusz 8

1:50 000



Szlaki rowerowe projektowane:

- 2 międzynarodowe
- 3 krajowe
- 754 ponadregionalne
- 775 regionalne
- lokalne
- alternatywne
- łącznikowe

Szlaki rowerowe istniejące:

- czerwony
- niebieski
- żółty
- zielony
- czarny

Szlaki rowerowe:

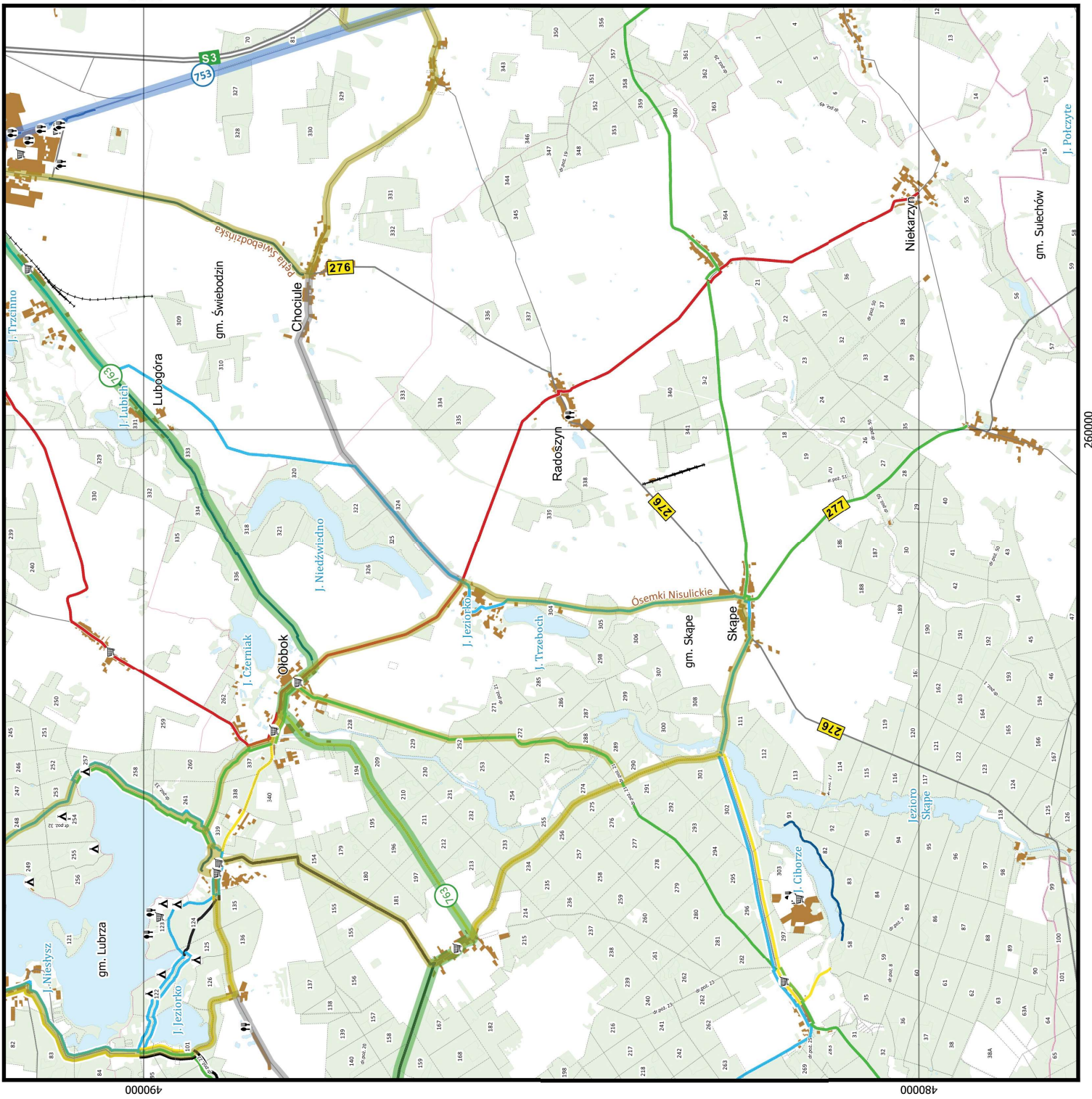
- istniejące
- planowane

POI użytkowe:

- 97 punkty referencyjne
- 12 punkty referencyjne i ekspresowe
- 12 stacja pkk
- 280 przeprawa promowa
- 280 przejście graniczne
- sklep spożywczy
- piekarnia
- gastronomia, kawiarnia
- noclegi
- pole biwakowe

Użytkowanie terenu:

- wody
- 102 lasy / nr oddziałów
- zabudowa



ODRAVELO – ODERVELO Budowa systemu informacji turystycznej dla rozwoju infrastruktury rowerowej na obszarze podkarpacko-niemieckiej realizowany ze środków Programu Wspólnego INTERREG V A Brandenburgia – Polska 2014-2020.



UNIA EUROPEJSKA Europejski Fundusz Rozwoju Regionalnego

RP PL INTERREG V A 2014-2020

„Barieren reduziere – gemeinsame Stärken nutzen“ / „Redukować bariery – wspólnie wykorzystywać siłę strony“



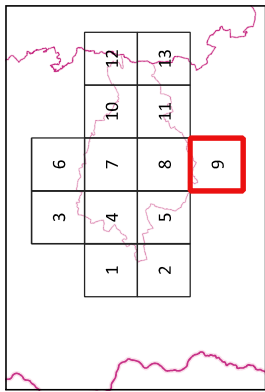
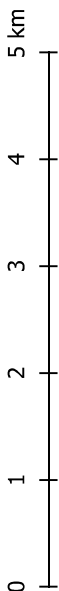
Opracowanie mapy: Jaromir Borzuchowski, Emilia Sklucka
Współrzędne prostokątne w układzie UTM: 490000 260000

Mapa szlaków rowerowych w województwie lubuskim

Powiat świebodziński

Arkusz 9

1:50 000



Szlaki rowerowe projektowane:

- 2 międzynarodowe
- 3 krajowe
- 754 ponadregionalne
- 77 regionalne
- lokalne
- alternatywne
- łącznikowe

Szlaki rowerowe istniejące:

- czerwony
- niebieski
- żółty
- zielony
- czarny

Ścieżki rowerowe:

- istniejące
- planowane

POI użytkowe:

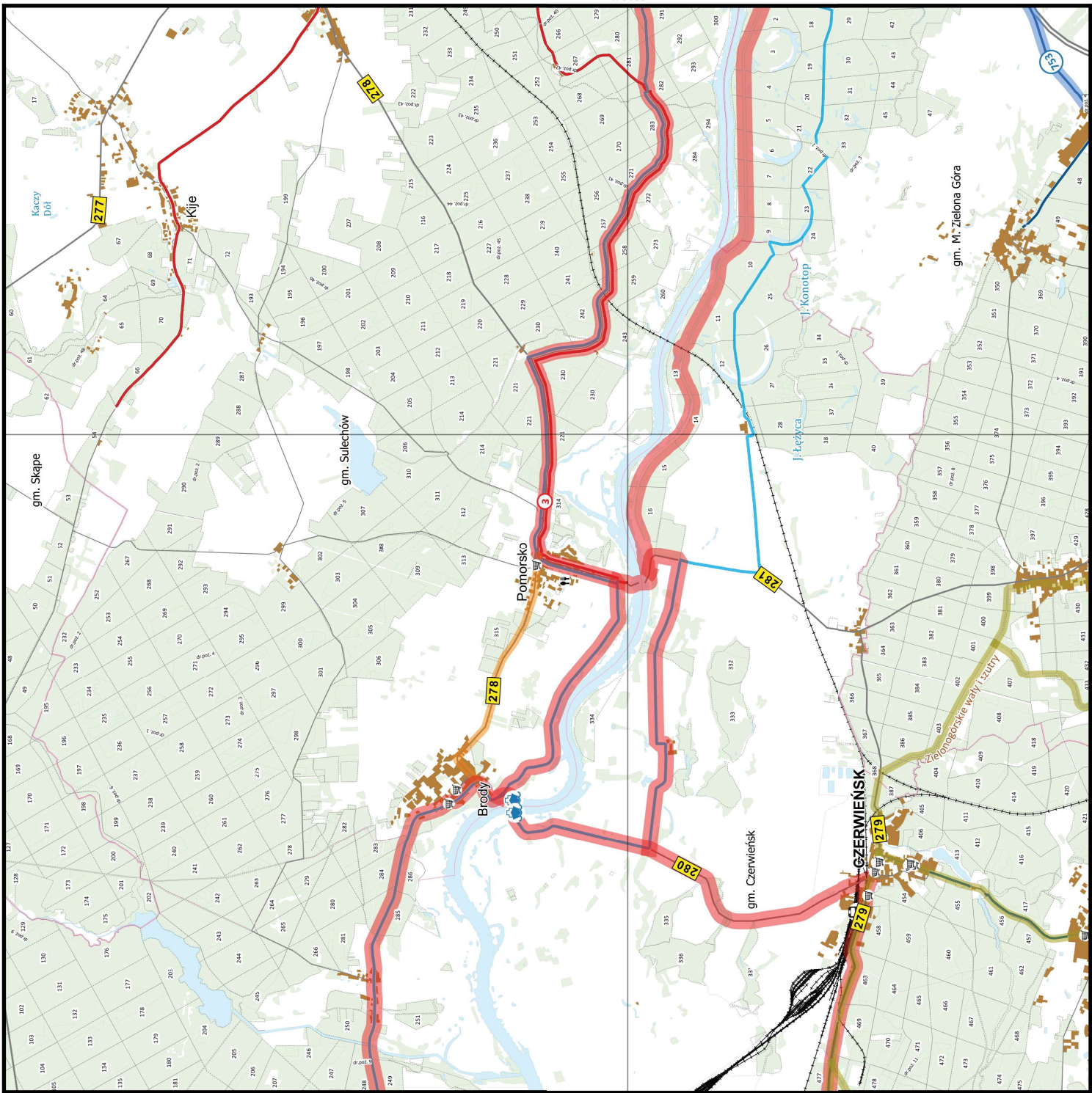
- 97 punkty referencyjne
- stacja pkk
- przeprawa promowa
- przejście graniczne
- sklep spożywczy
- piekarnia
- gastromia, kawiarnia
- noclegi
- pole biwakowe

Drogi i koleje:

- autostrady i ekspresowe
- krajowe
- wojewódzkie
- pozostałe
- linie kolejowe

Użytkowanie terenu:

- wody
- lasy / nr oddziałów
- zabudowa



ODRAVELO - OdraVelo Budowa systemu informacji turystycznej dla rozwoju infrastruktury rowerowej na pograniczu polsko-niemieckim, realizowany ze środków Programu Współpracy INTERREG V A Brandenburgia - Polska 2014-2020.



UNIA EUROPEJSKA Europejski Fundusz Regionalny



RB PL INTERREG V A 2014-2020

„Barieren reduziere – gemeinsame Stärken nutzen“ / „Redukować bariery – wspólnie wykorzystywać silne strony“



MobileMS



GISGRAPH

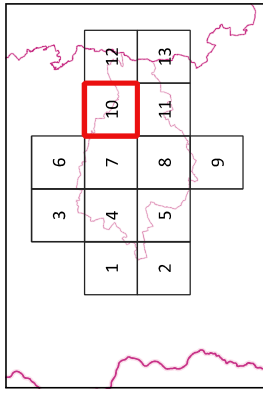
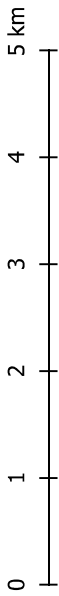
Opracowanie mapy: Jaromir Borzuchowski, Emilia Skłucka
Współrzędne prostokątne w układzie: PL-1992

Mapa szlaków rowerowych w województwie lubuskim

Powiat świebodziński

Arkusz 10

1:50 000



Szlaki rowerowe projektowane:

- 2 międzynarodowe
- 3 krajowe
- 75A ponadregionalne
- 75B regionalne
- lokalne
- alternatywne
- łącznikowe

Szlaki rowerowe istniejące:

- czerwony
- niebieski
- żółty
- zielony
- czarny

Ścieżki rowerowe:

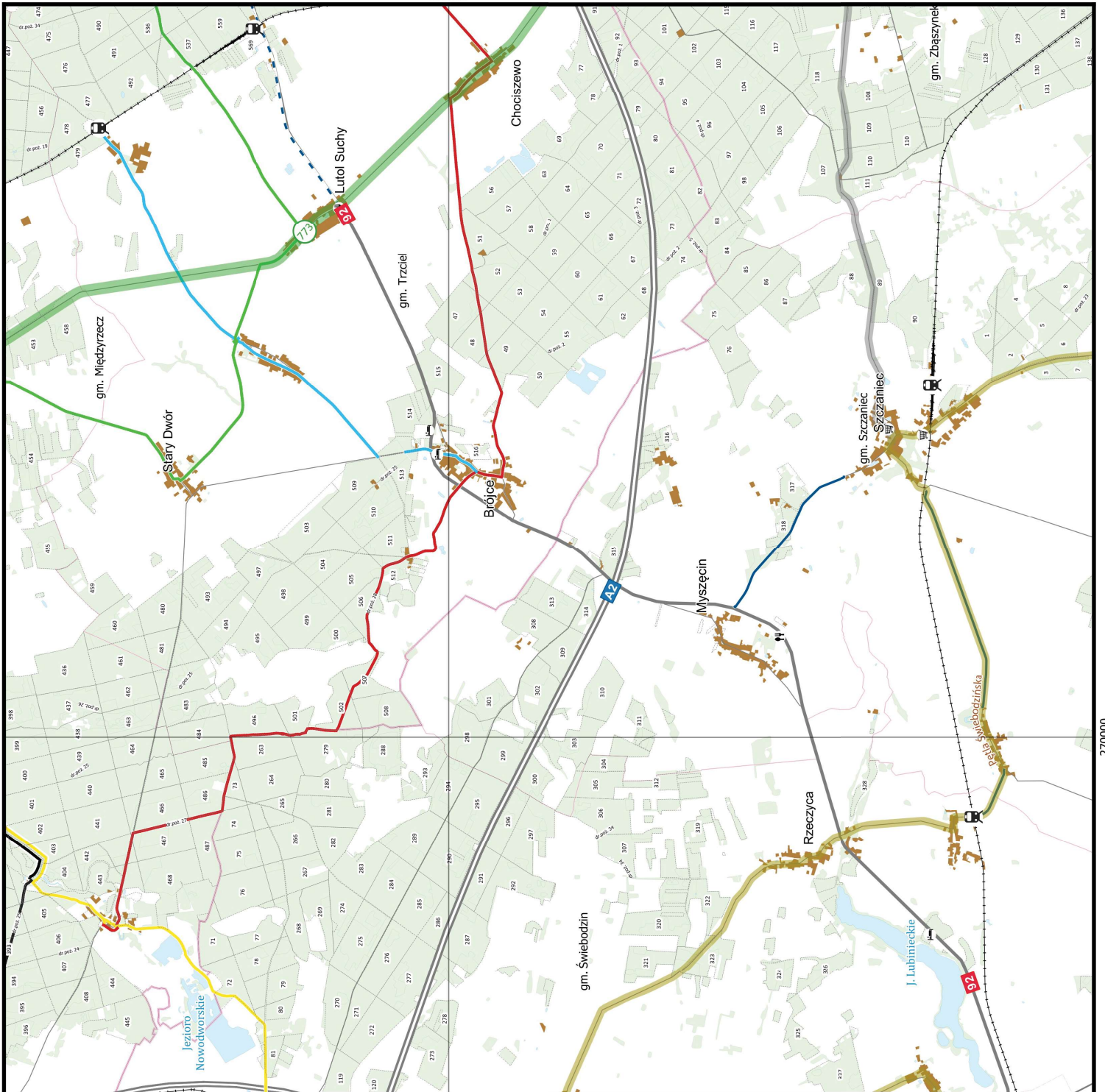
- istniejące
- planowane

POI użytkowe:

- 97 punkty referencyjne i ekspresowe
- 12 stacja pkk
- 280 przeprawa promowa
- ⊘ przejście graniczne
- ⊘ sklep spożywczy
- ⊘ piekarnia
- ⊘ gastronomia, kawiarnia
- ⊘ noclegi
- ⊘ pole biwakowe

Użytkowanie terenu:

- wody
- 102 lasy / nr oddziałów
- zabudowa



ODRAVELO – ODERVELO Budowa systemu informacji turystycznej dla rozwoju infrastruktury rowerowej na pograniczu polsko-niemieckim, realizowany ze środków z Programu Współpracy INTERREG V A Brandenburgia – Polska 2014-2020.



UNIA EUROPEJSKA Europejski Fundusz Regionalny 2014-2020

„Barieren reduziere – gemeinsame Stärken nutzen“ / „Redukiere Barrieren – zusammen stärken wir die Region“



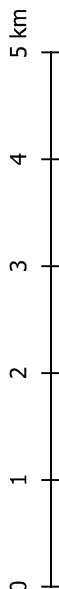
Opracowanie mapy: Jaromír Borzuchowski, Emilia Sklúcka
Współrzędne prostokątne w układzie UTM: PL-1992

Mapa szlaków rowerowych w województwie lubuskim

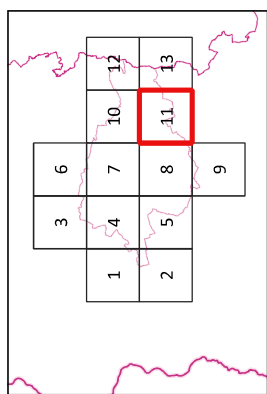
Powiat świebodziński

Arkusz 11

1:50 000



- Szlaki rowerowe projektowane:**
- 2 międzynarodowe
 - 3 krajowe
 - 75A ponadregionalne
 - 75B regionalne
 - lokalne
 - alternatywne
 - łącznikowe



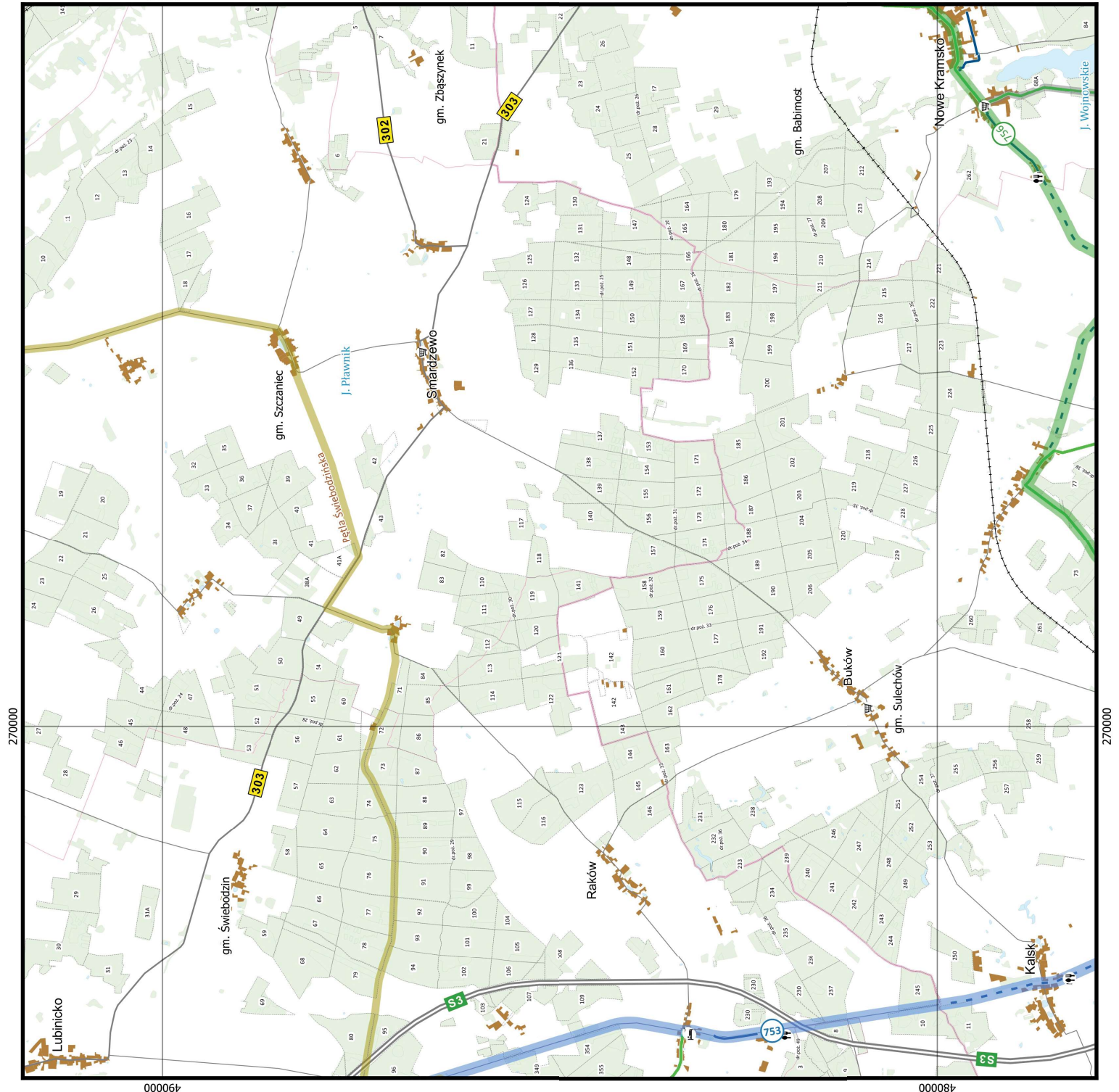
- POI użytkowe:**
- 97 punkty referencyjne
 - stacja pkk
 - przeprawa promowa
 - przejście graniczne
 - sklep spożywczy,
 - piekarnia
 - gastronomia,
 - kawiarnia
 - noclegi
 - pole biwakowe
- Szlaki rowerowe istniejące:**
- czerwony
 - niebieski
 - żółty
 - zielony
 - czarny
- Szlaki rowerowe projektowane:**
- istniejące
 - planowane
- Drogi i koleje:**
- autostrady i ekspresowe
 - krajowe
 - wojewódzkie
 - pozostałe
 - linie kolejowe
- Użytkowanie terenu:**
- wody
 - lasy / nr oddziałów
 - zabudowa



ODRAVELO – ODERVELO Budowa systemu informacji turystycznej dla rozwoju infrastruktury rowerowej na pograniczu polsko-niemieckim / realizowany ze środków Programu Współpracy INTERREG V A Brandenburgia – Polska 2014-2020.



Opracowanie mapy: Jaromir Borzuchowski, Emilia Sklucka
Współrzędne prostokątne w układzie UTM: PL-1992

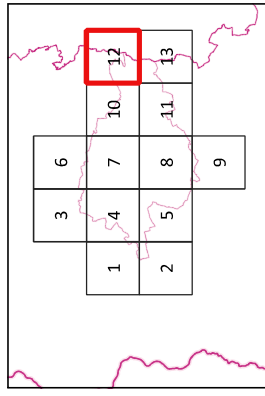
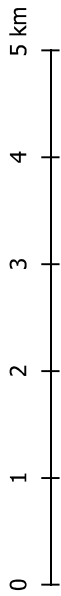


Mapa szlaków rowerowych w województwie lubuskim

Powiat świebodziński

Arkusz 12

1:50 000



Szlaki rowerowe projektowane:

- 2 międzynarodowe
- 3 krajowe
- 754 ponadregionalne
- 773 regionalne
- lokalne
- alternatywne
- łącznikowe

Szlaki rowerowe istniejące:

- czerwony
- niebieski
- żółty
- zielony
- czarny

Ścieżki rowerowe:

- istniejące
- planowane

POI użytkowe:

- 97 punkty referencyjne
- stacja pkk
- przeprawa promowa
- przejście graniczne
- sklep spożywczy
- piekarnia
- gastromia, kawiarnia
- noclegi
- pole biwakowe

Użytkowanie terenu:

- autostrady i ekspresowe
- krajowe
- wojewódzkie
- pozostałe
- linie kolejowe
- wody
- lasy / nr oddziałów
- zabudowa



ODRAVELO – ODERVELO Budowa systemu informacji turystycznej dla rozwoju infrastruktury rowerowej na pograniczu polsko-niemieckim, realizowany ze środków Programu Współpracy INTERREG V A Brandenburgia – Polska 2014-2020.



UNIA EUROPEJSKA
Europejski Fundusz Regionalny
2014-2020



Lubuskie
Województwo



MobileMS



GISGRAPH

Opracowanie mapy: Jaromir Borzuchowski, Emilia Skłucka
Współrzędne prostokątne w układzie: PL-1992

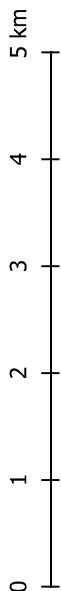


Mapa szlaków rowerowych w województwie lubuskim

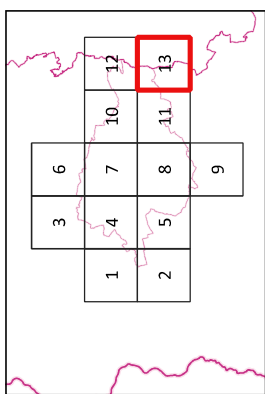
Powiat świebodziński

Arkusz 13

1:50 000



- Szlaki rowerowe projektowane:**
- 2 międzynarodowe
 - 3 krajowe
 - 754 ponadregionalne
 - 75 regionalne
 - lokalne
 - alternatywne



- POI użytkowe:**
- 97 punkty referencyjne
 - stacja pkk
 - przeprawa promowa
 - przejście graniczne
 - sklep spożywczy,
 - piekarnia
 - gastronomia,
 - noclegi
 - pole biwakowe
- Szlaki rowerowe istniejące:**
- czerwony
 - niebieski
 - żółty
 - zielony
 - czarny
- Ścieżki rowerowe:**
- istniejące
 - planowane
- Drogi i koleje:**
- autostrady i ekspresowe
 - krajowe
 - wojewódzkie
 - pozostałe
 - linie kolejowe
- Użytkowanie terenu:**
- wody
 - lasy / nr oddziałów
 - zabudowa



OdraVELO – OdraVelo Budowa systemu informacji turystycznej dla rozwoju infrastruktury rowerowej na obszarze podkarpacko-niemieckim” realizowany ze środków Programu Współpracy INTERREG V A Brandenburgia – Polska 2014-2020.



„Barieren reduzieren – gemeinsame Stärken nutzen“ / „Redukować bariery – wspólnie wykorzystywać silne strony”



Opracowanie mapy: Jaromir Borzuchowski, Emilia Sklucka
Współrzędne prostokątne w układzie UTM: PL-1992

