

**UCHWAŁA NR XX/172/12**  
**SEJMIKU WOJEWÓDZTWA LUBUSKIEGO**

z dnia 7 lutego 2012 r.

**w sprawie wyznaczenia aglomeracji Gorzów Wielkopolski**

Na podstawie art. 18 pkt. 20 ustawy z dnia 5 czerwca 1998 r. o samorządzie województwa (Dz. U. z 2001 r. Nr 142, poz. 1590 z późn. zm.) oraz art. 43 ust. 2a ustawy z dnia 18 lipca 2001 r. Prawo Wodne (Dz. U. z 2005 r. Nr 239, poz. 2019 z późn. zm.) po uzgodnieniu z Dyrektorem Regionalnego Zarządu Gospodarki Wodnej w Poznaniu i Regionalnym Dyrektorem Ochrony Środowiska w Gorzowie Wielkopolskim oraz po zasięgnięciu opinii Rady Miasta Gorzów Wielkopolski, Rady Gminy Bogdaniec, Rady Gminy Deszczno, Rady Gminy Kłodawa, Rady Gminy Lubiszyn i Rady Gminy Santok uchwała się co następuje:

**§ 1.** Wyznacza się aglomerację Gorzów Wielkopolski o równoważnej liczbie mieszkańców 194 894 z oczyszczalnią ścieków zlokalizowaną w miejscowości Gorzów Wielkopolski, powiat gorzowski, województwo lubuskie, której obszar obejmuje:

- 1) Miasto Gorzów Wielkopolski
- 2) w obszarze gminy Bogdaniec wsie: Bogdaniec, Jenin, Motylewo, Łupowo
- 3) w obszarze gminy Deszczno wsie: Deszczno, Karnin, Os. Poznańskie, Glinik, Maszewo, Ulim, Łagodzin
- 4) w obszarze gminy Kłodawa wsie: Kłodawa, Różanki, Różanki - Szklarnie, Chwałęcice, Wojcieszyce, Santocko, Mironice
- 5) w obszarze gminy Lubiszyn wsie: Baczyna, Marwice, Kolonia Marwice, Lubno
- 6) w obszarze gminy Santok wsie: Santok, Janczewo, Gralewo, Stare Polichno, Wawrów, Czechów

**§ 2.** Obszar i granice aglomeracji wyznaczono na mapie w skali 1:25 000, stanowiącej załącznik do niniejszej uchwały.

**§ 3.** Traci moc rozporządzenie Nr 2/2006 Wojewody Lubuskiego z dnia 3 lutego 2006 r. w sprawie wyznaczenia aglomeracji Gorzów Wielkopolski.

**§ 4.** Wykonanie uchwały powierza się Zarządowi Województwa Lubuskiego.

**§ 5.** Uchwała wchodzi w życie po upływie 14 dni od dnia ogłoszenia w Dzienniku Urzędowym Województwa Lubuskiego.

Przewodniczący Sejmiku

  
**Tomasz Możejko**

Załącznik nr 1  
do uchwały nr XX/172/12  
Sejmiku Województwa Lubuskiego  
z dnia 7 lutego 2012 roku

### **Obszar i granice aglomeracji Gorzów Wielkopolski**

Mapa w skali 1:25 000.






Oznaczenie zgodne z legendą na mapie.

Granica aglomeracji Gorzów Wielkopolski przebiega wzdłuż zewnętrznych granic działek budowlanych skanalizowanych lub przewidzianych do skanalizowania.

Szkic położenia arkuszy:

1	2	3
4	5	6
7	8	9

# LEGENDA :

-  - GRANICA ADMINISTRACYJNA GMINY
-  - GRANICA ADMINISTRACYJNA MIASTA
-  - GRANICA NOWO WYZNACZONEJ AGLOMERACJI
-  - SUW - GRANICA OCHRONY POŚREDNIEJ
-  - SUW - GRANICA OCHRONY BEZPOŚREDNIEJ

## Nazwa PJO

### PJO

*Ds* - długość nowo projektowanej sieci (km) w tym:  
*Dr* - długość odcinka równoległego (km)  
*Mk* - liczba nowo podłączonych mieszkańców  
*Wk* - wskaźnik liczby podłączonych mieszkańców  
na 1 km nowo projektowanej sieci



OBSZAR NATURA 2000  
- Ujście Noteci



OBSZAR NATURA 2000  
- Dolina Dolnej Noteci



OBSZAR NATURA 2000  
- Ostoja Witnicko-Dębniańska



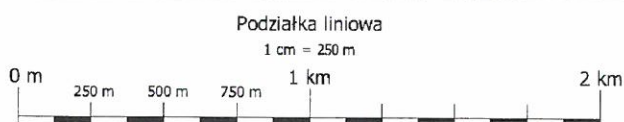
Obszar chronionego krajobrazu nr 4  
Dolina Warty i Dolnej Noteci




Obszar chronionego krajobrazu nr 5  
Gorzowsko-Krzeszycka Dolina Warty



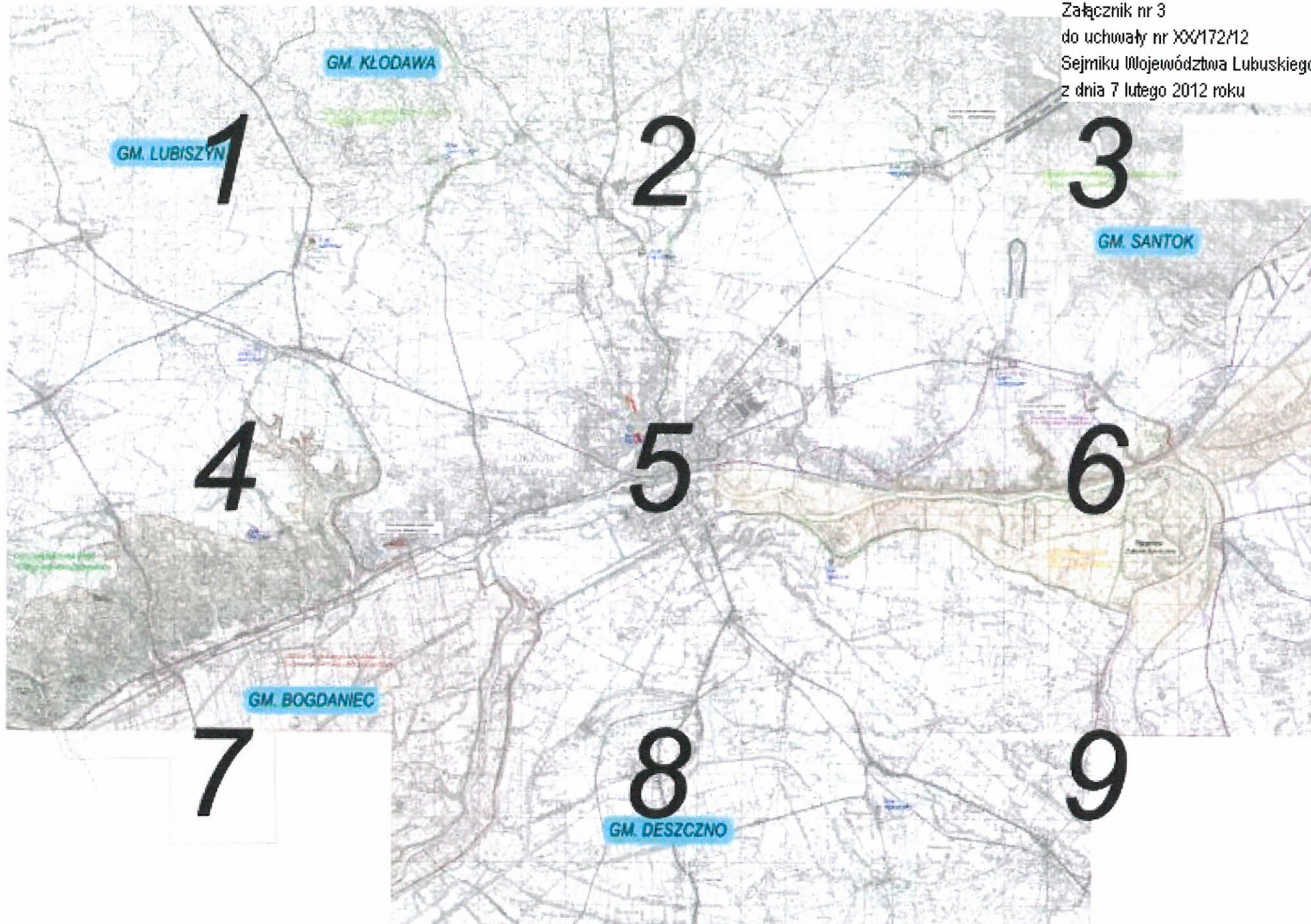
Rezerwaty przyrody



 Przedsiębiorstwo Wodociągów i Kanalizacji Sp. z o.o. ul. Kosynierów Gdynskich 47 66-400 Gorzów Wielkopolski		
NAZWA I ADRES OBIEKTU: <i>Lokalizacja planowanych inwestycji dla przedsięwzięcia:          "Uporządkowanie gospodarki wodno-sciekowej          na obszarze Związku Celowego Gmin MG-6"</i>		
PRZEDMIOT RYSUNKU: Propozycja planu aglomeracji		
DATA: 10.2011	SKALA: 1:25000	NR RYS.: 1



Załącznik nr 3  
do uchwały nr XX/172/12  
Sejmiku Województwa Lubuskiego  
z dnia 7 lutego 2012 roku







**GM. KŁODAWA**

**GM. LUBISZYN**

Obszar chronionego krajobrazu  
Puszcza Barłomska

IPCR  
SUW  
"MĄRWICE"  
Al. sport.

ŁĄCZYĆ Z RYSUNKIEM NR. 2

ŁĄCZYĆ Z RYSUNKIEM NR. 4

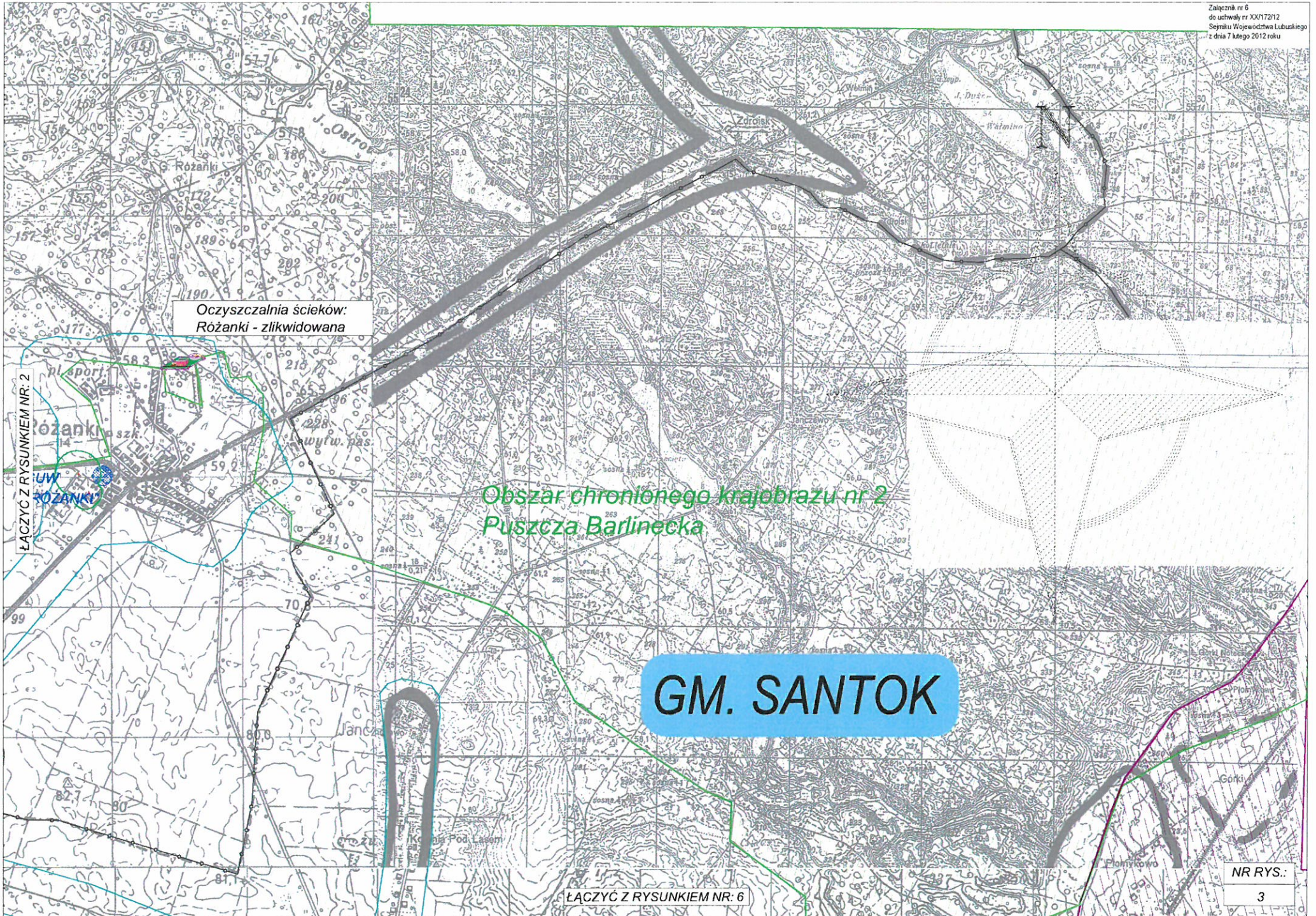
NR RYS.:

1









Oczyszczalnia ścieków:  
Różanki - zlikwidowana

ŁĄCZYĆ Z RYSUNKIEM NR: 2

Obszar chronionego krajobrazu nr 2  
Puszcza Barlinecka

**GM. SANTOK**

ŁĄCZYĆ Z RYSUNKIEM NR: 6

NR RYS.:  
3





ŁĄCZYĆ Z RYSUNKIEM NR: 1

SUW  
(nasięka)  
"BACZYNA"

SUW  
RACŁAW

Oczyszczalnia ścieków:  
Gorzów Wielkopolski

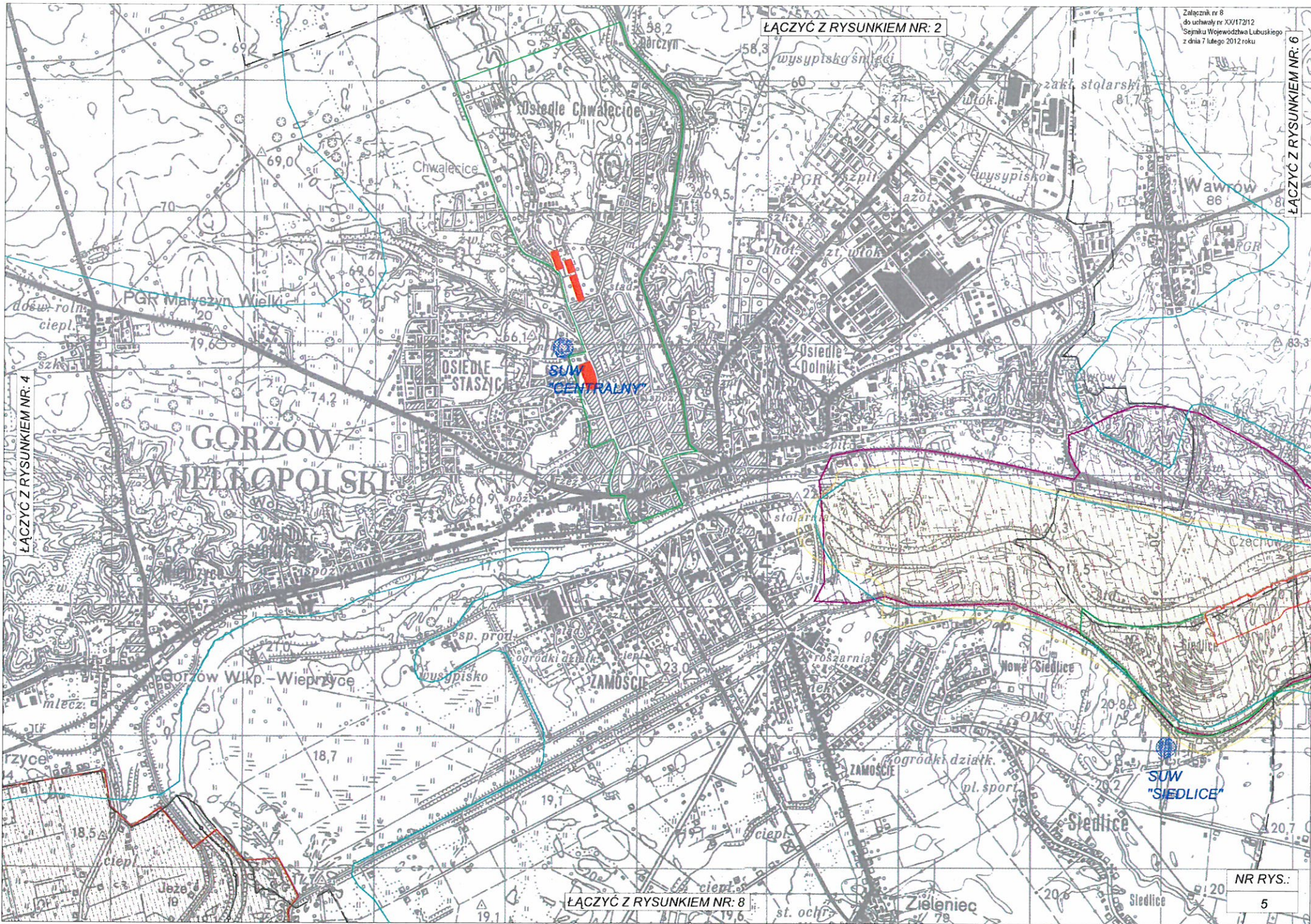


OBSZAR NATURA 2000  
Ostoja Witnisko-Debnińska

ŁĄCZYĆ Z RYSUNKIEM NR: 7

ŁĄCZYĆ Z RYSUNKIEM NR: 5





ŁĄCZYĆ Z RYSUNKIEM NR: 2

Załącznik nr 6  
do uchwały nr XXVI/212  
Sejniku Województwa Lubuskiego  
z dnia 7 lutego 2012 roku

ŁĄCZYĆ Z RYSUNKIEM NR: 6

ŁĄCZYĆ Z RYSUNKIEM NR: 4

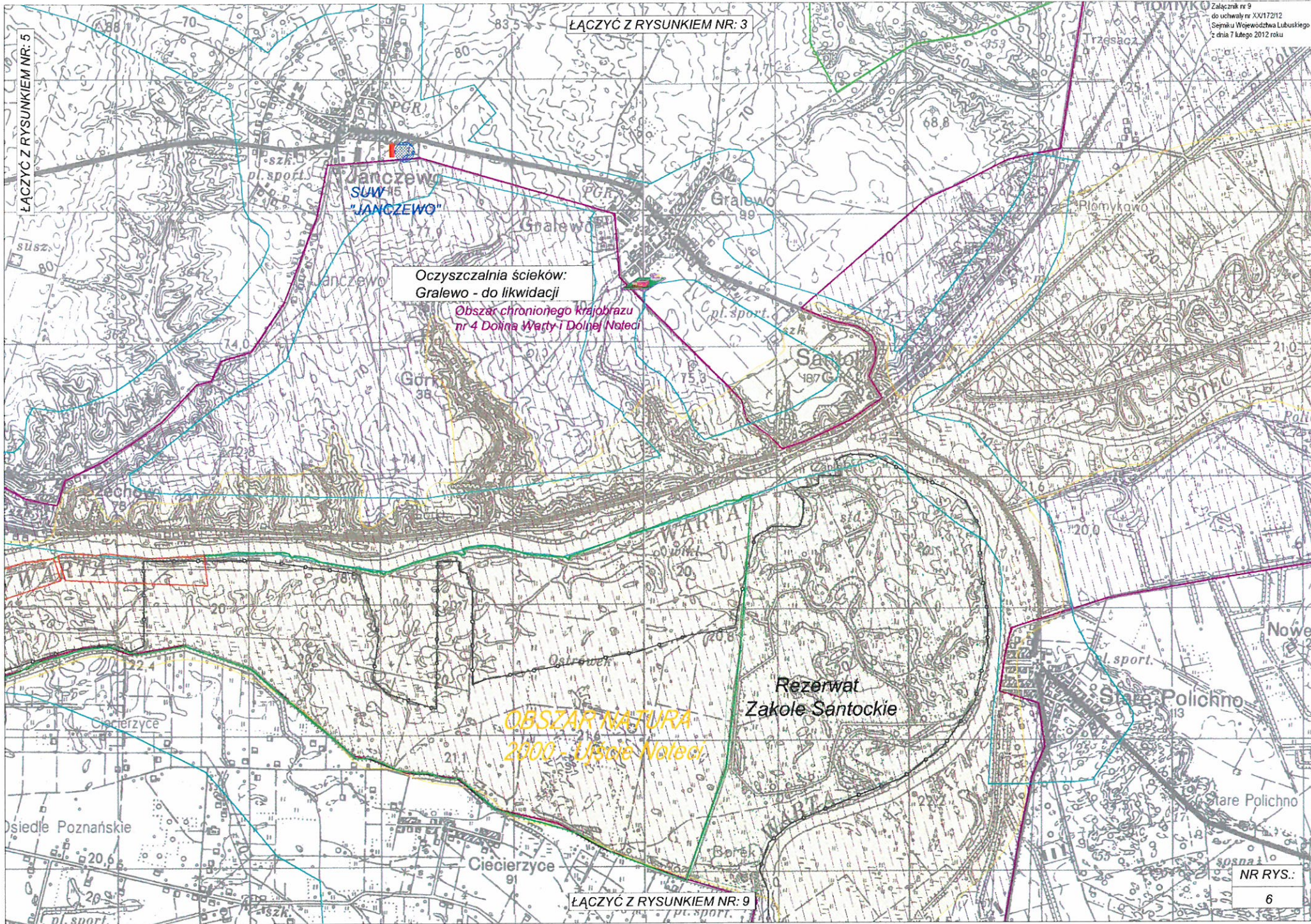
ŁĄCZYĆ Z RYSUNKIEM NR: 8

NR RYS.:  
5



ŁĄCZYĆ Z RYSUNKIEM NR: 3

ŁĄCZYĆ Z RYSUNKIEM NR: 5



Oczyszczalnia ścieków:  
Gralewo - do likwidacji  
*Obszar chronionego krajobrazu  
nr 4 Dolina Warty i Dolina Noteci*

**OBSZAR NATURA  
2000 - Ujście Noteci**

Rezerwat  
Zakole Santockie

Stare Polichno

ŁĄCZYĆ Z RYSUNKIEM NR: 9

NR RYS.:

6



ŁĄCZYĆ Z RYSUNKIEM NR. 4

Załącznik nr 10  
do uchwały nr XX/172/12  
Sejmiku Województwa Lubuskiego  
z dnia 7 lutego 2012 roku

Obszar chronionego krajobrazu nr 5  
Gorzowsko-Krzeszycka Dolina Warty

# GM. BOGDANIEC

ŁĄCZYĆ Z RYSUNKIEM NR. 8

NR RYS.:



ŁĄCZYĆ Z RYSUNKIEM NR: 5

ŁĄCZYĆ Z RYSUNKIEM NR: 7

ŁĄCZYĆ Z RYSUNKIEM NR: 9

# GM. DESZCZNO

NR RYS.:





