

**UCHWAŁA NR 93/533/2000**  
**ZARZĄDU WOJEWÓDZTWA LUBUSKIEGO**

z dnia 26 maja 2000 roku

**w sprawie nabycia nieruchomości niezabudowanej pod budowę obwodnicy.**

Na podstawie art. 41 ust. 1 ustawy z dnia 5 czerwca 1998r. o samorządzie województwa (Dz.U. Nr 91, poz. 576, z późn. zm) w związku z § 1 ust.2 Uchwały Nr XVI/96/2000 Sejmiku Województwa Lubuskiego z dnia 17 kwietnia 2000r. w sprawie zasad nabywania, zbywania i obciążenia nieruchomości województwa lubuskiego oraz ich wdzierżawienia i wynajmowania na okres dłuższy niż 3 lata, uchwała się co następuje :

**§ 1**

1. Wyraża się wolę nabycia na rzecz Województwa mienia stanowiącego własność Skarbu Państwa - nieruchomość niezabudowaną położoną w miejscowości Jasień - obręb 01 oznaczoną w ewidencji gruntów nr działki 7/4 o pow. 0,5530 ha nr 7/8 pow. 0,8274 ha i nr 7/9 o pow. 0,8705 ha, o ogólnej powierzchni 2.2509 ha, dla której Sąd Rejonowy Wydział Ksiąg Wieczystych w Żarach prowadzi księgę wieczystą KW nr 26855.
2. Nabycie nieruchomości, o których mowa w ust.1 nastąpi w trybie art. 49 ust.1 ustawy z dnia 5 czerwca 1998r. o samorządzie województwa (Dz.U.Nr 91, poz. 657 z późn. zm).

**§ 2**

Nieruchomość opisana w § 1 przeznaczona będzie na cel publiczny -budowa obwodnicy Jasień, która przebiega przez drogę wojewódzką nr 287.

**§ 3**

Wykonanie uchwały powierza się Marszałkowi Województwa Lubuskiego.

**§ 4**

Uchwała wchodzi w życie z dniem podjęcia.

MARSZAŁEK WOJEWÓDZTWA  
  
Andrzej Bocheński

(pieczęć organu wydającego)

Województwo lubuskie

pow. Żary

m. Jasiień

## OPIS i MAPA

Nr jednostki rejestrowej 200

Nr Księgi Wieczystej 26855

Właściciel: SKARB PAŃSTWA

Wieczysty Użytkownik: POLSKI ZWIĄZEK DZIAŁKOWCÓW Z SIEDZIBĄ W WARSZAWIE

### WYPIS Z REJESTRU GRUNTÓW

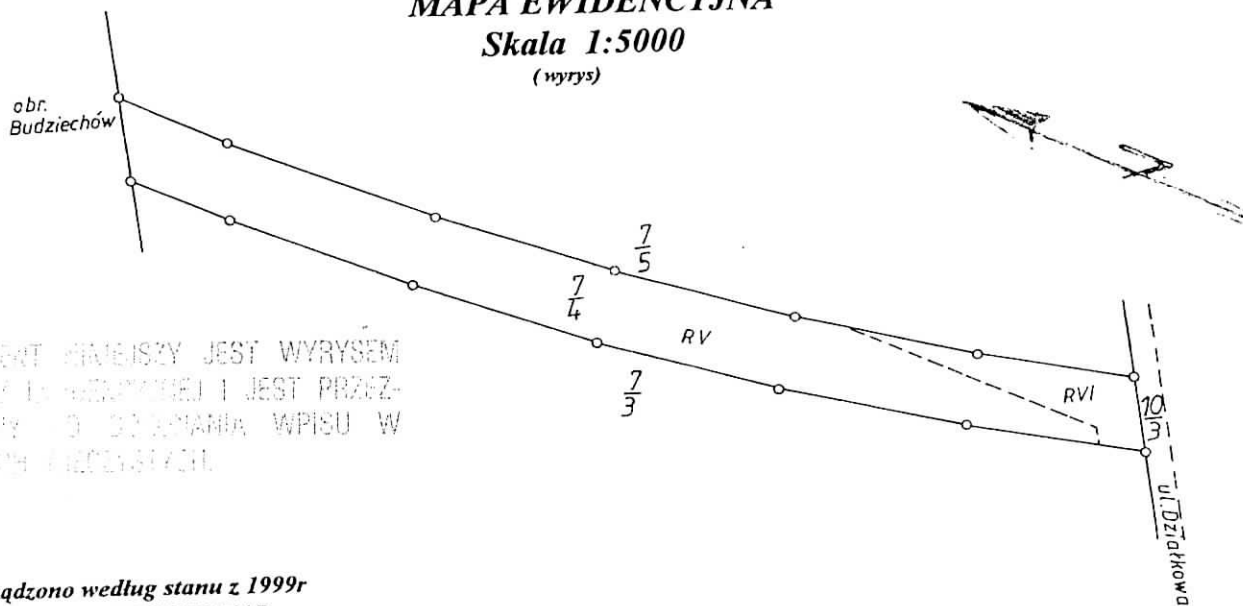
Obręb	Numer		Bliższe określenie położenia	Rodzaj użytków	Klasa	Powierzchnia			
	mapy	działki				użytków		ogólna działki	
						ha	m <sup>2</sup>	ha	m <sup>2</sup>
01	131	7/4	ul. Działkowa	R	V	0	4796	0	5530
				R	VI	0	0734		

Słownie: pięć tysięcy pięćset trzydzieści metrów kw.

### MAPA EWIDENCYJNA

Skala 1:5000

(wrys)



DOKUMENT NIEMIEJSZY JEST WYRYSEM  
Z MAPY EWIDENCYJNEJ I JEST PRZEZ-  
NIESIONY DO DOŁĄCZANIA WPISU W  
KSIĘGACH GIEŁDZIANYCH.

Sporządzono według stanu z 1999r

Wykonawca OPGK "GEOMAP",

Nr zlec203/98

Dorota Rudnicka

Nr upr.geod.9407

Kierownik Pracowni

Henryk Spik

Nr upr.geod.5690

mp

1 9 1 1 0 1 0 0 0

Żary, dn.

Żary, dn. 19 11 2000  
Zarząd Starostwa  
Województwa Lubuskiego  
Urząd Rejonowy Geodezji  
(podpis) PRACOWNI GRUNTÓW  
w Województwie Lubuskim  
Dorota Rudnicka

# OPIS I MAPA

Nr jednostki rejestrowej : 200

Nr Księgi Wieczyste j : 26855

Właściciel : SKARB PAŃSTWA

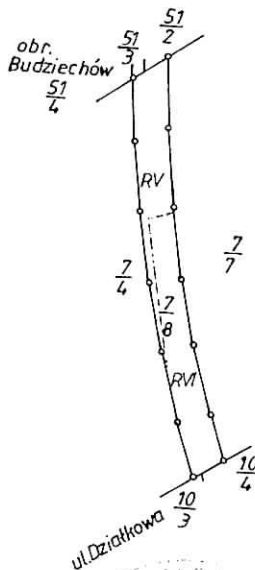
Wiecz.Uzytk.: POLSKI ZWIĄZEK DZIAŁKOWCÓW z Siedzibą w Warszawie

## WYPIS Z REJESTRU GRUNTÓW

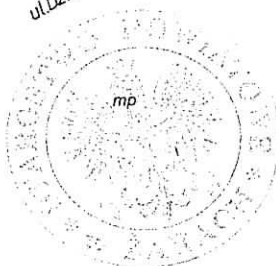
Obręb	Numer		Blizsze określenie położenia	Rodzaj użytku	Klasa	Powierzchnia			
	mapy	działki				użytków		ogólna działki	
						ha	m <sup>2</sup>	ha	m <sup>2</sup>
				R	V	0	3787		
				R	VI	0	4487		
Jasien-01	13	7/8	ul.Działkowa					0	8274

Słownie : osiem tysięcy dwieście siedemdziesiąt cztery metry kw.

### MAPA EWIDENCYJNA Skala 1:5000 (wrys)



DOKUMENT NINIEJSZY JEST WYRYSM  
 Z MAPY EWIDENCYJNEJ I JEST PRZEZ-  
 NACZONY DO OKREŚLENIA WPISU W  
 KSIĘGACH WIECZYSTYCH.



Sporządzono wg stanu z 1999r.

Wyk. Dorota Rudnicka  
 nr upr.geod.9407  
 OPGK "GEOMAP" Sp.z oo PG Żary  
 Kierownik Pracowni  
 Henryk Spik  
 Nr zlec. 124/99

*[Signature]*

*[Signature]*

01 WRZ 1999  
 Żary, dn.....

*[Signature]*  
 (podpis)

118

# OPIS I MAPA

Nr jednostki rejestrowej : 200

Nr Księgi Wieczyste j : 26855

Właściciel : SKARB PAŃSTWA

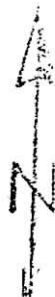
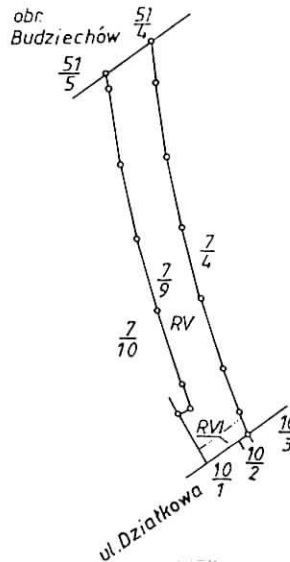
Wiecz.Uzytk.: POLSKI ZWIĄZEK DZIAŁKOWCÓW z Siedzibą w Warszawie

## WYPIS Z REJESTRU GRUNTÓW

Obręb	Numer		Blizsze określenie położenia	Rodzaj użytku	Klasa	Powierzchnia			
	mapy	działki				użytków		ogólna działki	
						ha	m <sup>2</sup>	ha	m <sup>2</sup>
				R	V	0	8303		
				R	VI	0	0402		
Jasien-01	13	7/9	ul.Działkowa					0	8705

Słownie : osiem tysięcy siedemset pięć metrów kw.

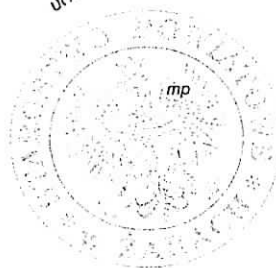
### MAPA EWIDENCYJNA Skala 1:5000 (wrys)



DOKUMENT NINIEJSZY JEST WYRYSEM  
 Z MAPY EWIDENCYJNEJ - JEST PRZEZ-  
 NACZONY DO DOKONANIA WPISU W  
 KSIĘGACI WIECZYSTYCH

Sporządzono wg stanu z 1999r.

Wyk. Dorota Rudnicka  
 nr upr. geod. 9407  
 OPGK "GEOMAP" Sp. z oo PG Żary  
 Kierownik Pracowni  
 Henryk Spik  
 Nr zlec. 124/99



01 WRZ 1999

Żary, dn.....

(podpis)