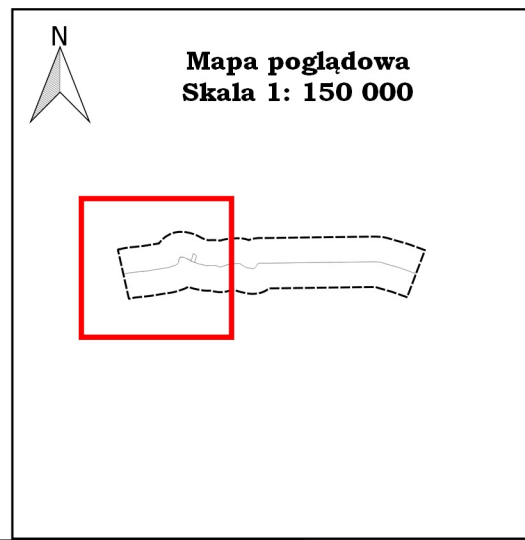
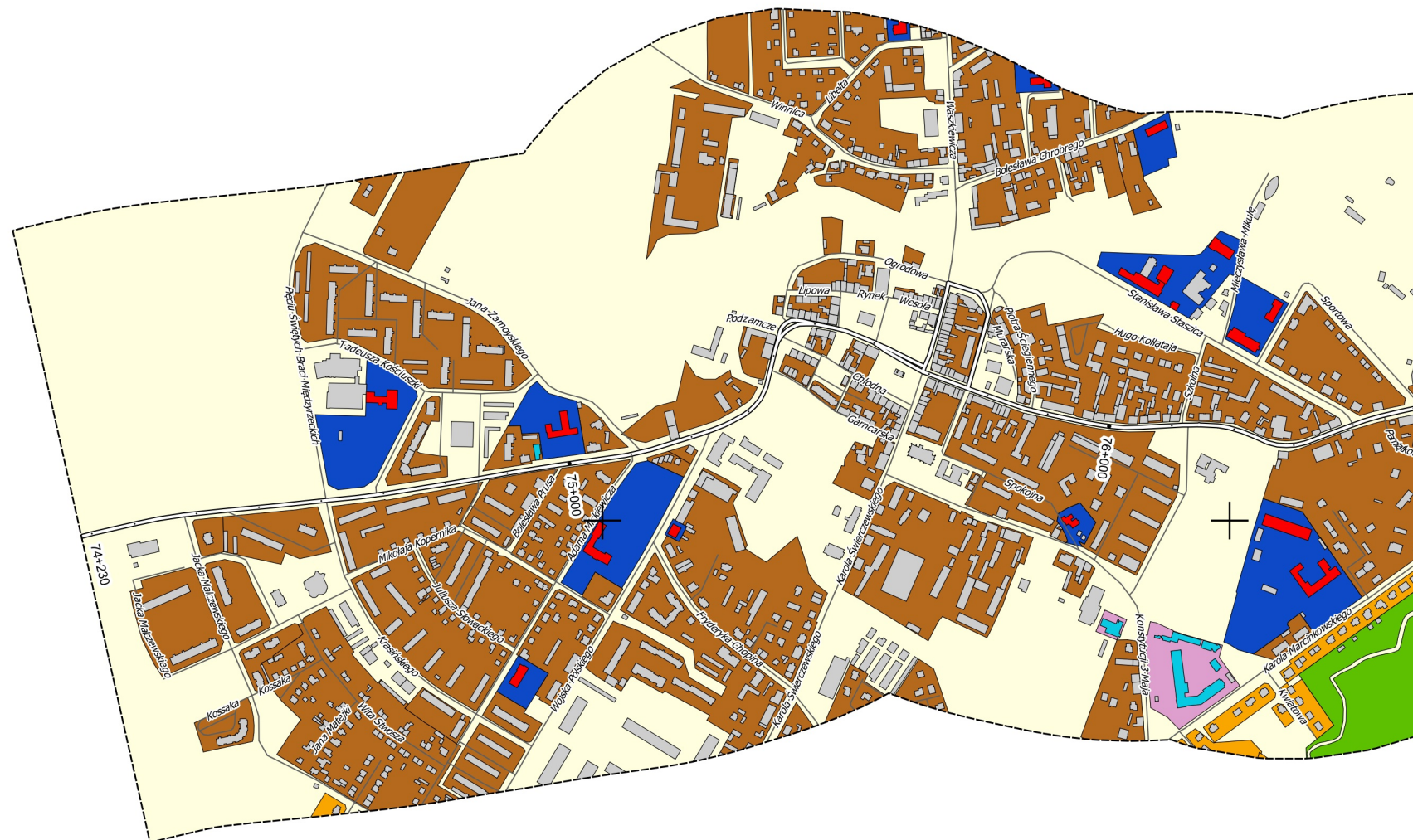
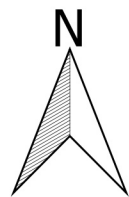


266000

267000

268000



266000

267000

268000

Mapa akustyczna dla dróg wojewódzkich  
Województwa Lubuskiego  
o ruchu powyżej 3 000 000 poj./rok

### Mapa wrażliwości akustycznej obszarów

**Droga nr 137, arkusz 1/3**

#### Legenda

- Oś drogi
- Kilometraż
- Ulice
- Granica opracowania
- Budynki
- Szpitale, domy opieki społecznej
- Szkoły, przedszkola

Klasyfikacja terenów wraz z przypisanymi  
poziomymi dopuszczalnymi hałasami w środowisku  
powodowanego przez drogi

$L_{DWN}$	$L_N$	Rodzaj terenu
	64 59	Tereny zabudowy mieszkaniowej jednorodzinnej
	68 59	Tereny zabudowy mieszkaniowej wielorodzinnej, zabudowy zagrodowej oraz tereny mieszkaniowo-usługowe
	64 59	Tereny związane ze stałym lub czasowym pobytem dzieci i młodzieży
	64 59	Tereny szpitali w miastach oraz domów opieki społecznej
	68 59	Tereny rekreacyjno- wypoczynkowe
	- -	Tereny pozostałe bez wyznaczonych poziomów dopuszczalnych

Układ współrzędnych "PUWG 1992"  
Skala 1:10 000

Wrocław, listopad 2016 r.

#### Zamawiający:

Zarząd Dróg Wojewódzkich w Zielonej Górze  
Al. Niepodległości 32  
65-042 Zielona Góra

#### Wykonawca:

LEMITOR Ochrona Środowiska Sp.z o.o.  
ul. Długosza 40  
51-162 Wrocław

**lemitor**  
OCHRONA ŚRODOWISKA





Mapa akustyczna dla dróg wojewódzkich  
Województwa Lubuskiego  
o ruchu powyżej 3 000 000 poj./rok

**Mapa wrażliwości akustycznej  
obszarów**

**Droga nr 137, arkusz 2/3**

**Legenda**

- Oś drogi
- Kilometraż
- Ulice
- - Granica opracowania
- Budynki
- Szpitale, domy opieki społecznej
- Szkoły, przedszkola

Klasyfikacja terenów wraz z przypisanymi  
poziomami dopuszczalnymi hałasu w środowisku  
powodowanego przez drogi

	L <sub>DWN</sub>	L <sub>N</sub>	Rodzaj terenu
	64	59	Tereny zabudowy mieszkaniowej jednorodzinnej
	68	59	Tereny zabudowy mieszkaniowej wielorodzinnej, zabudowy zagrodowej oraz tereny mieszkaniowo-usługowe
	64	59	Tereny związane ze stałym lub czasowym pobytem dzieci i młodzieży
	64	59	Tereny szpitali w miastach oraz domów opieki społecznej
	68	59	Tereny rekreacyjno- wypoczynkowe
	-	-	Tereny pozostałe bez wyznaczonych poziomów dopuszczalnych

Układ współrzędnych "PUWG 1992"  
Skala 1:10 000

Wrocław, listopad 2016 r.

**Zamawiający:**

Zarząd Dróg Wojewódzkich w Zielonej Górze  
Al. Niepodległości 32  
65-042 Zielona Góra

**Wykonawca:**

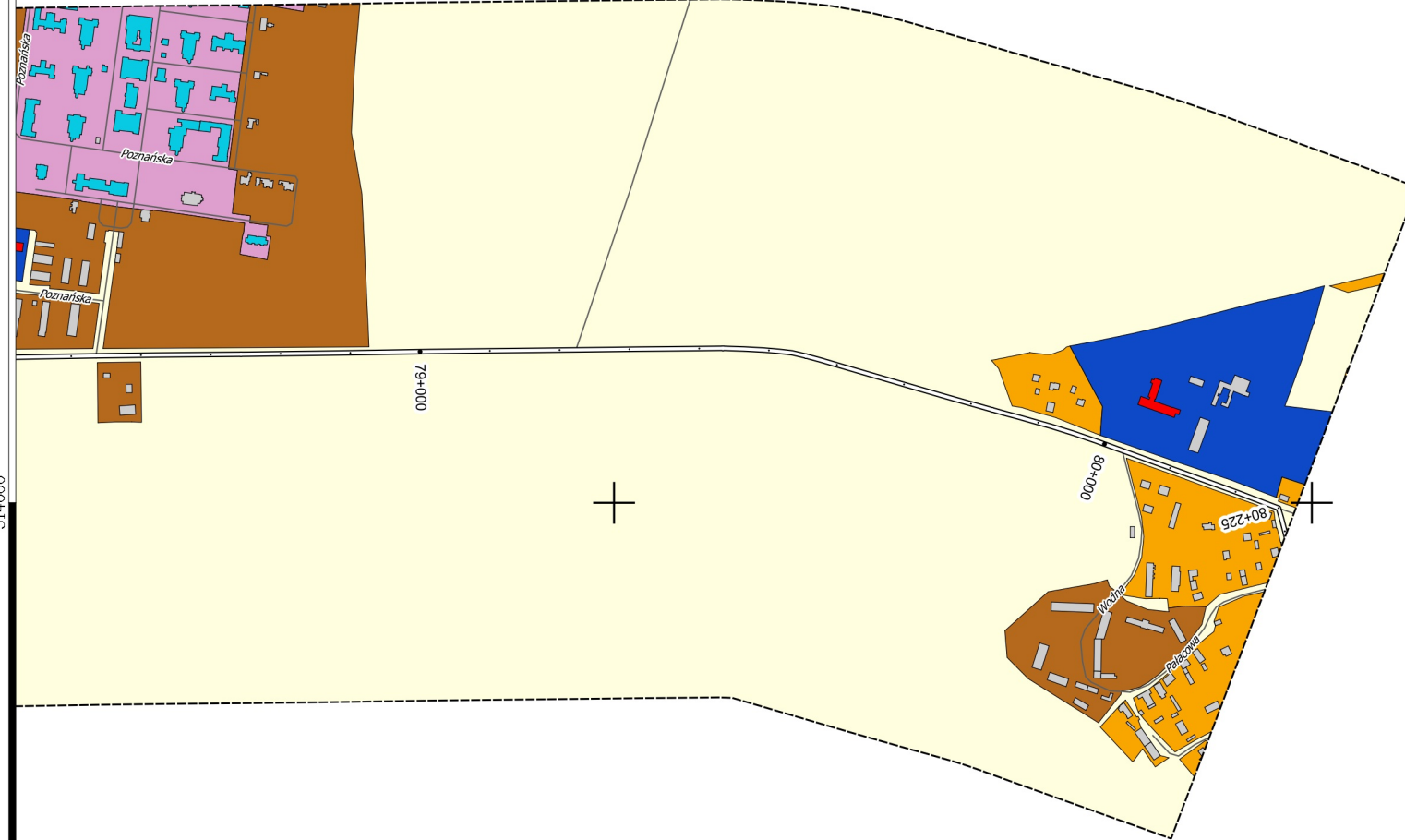
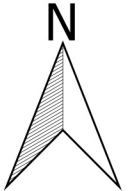
LEMITOR Ochrona Środowiska Sp.z o.o.  
ul. Długosza 40  
51-162 Wrocław



271000

272000

273000



515000

515000

514000

514000

513000

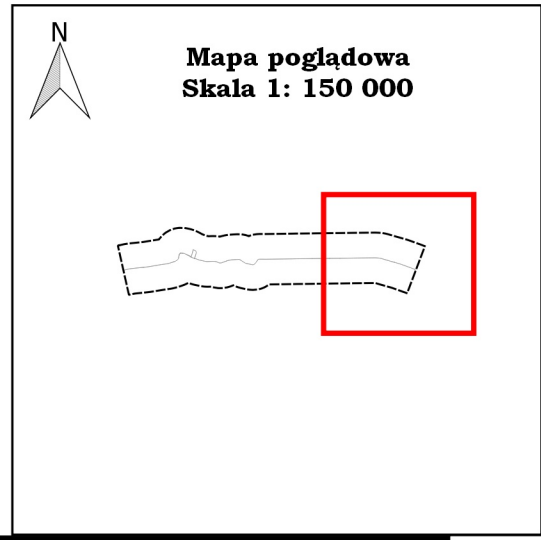
513000



271000

272000

273000



Mapa akustyczna dla dróg wojewódzkich  
Województwa Lubuskiego  
o ruchu powyżej 3 000 000 poj./rok

**Mapa wrażliwości akustycznej  
obszarów**

**Droga nr 137, arkusz 3/3**

**Legenda**

- Oś drogi
- Kilometraż
- Ulice
- Granica opracowania
- Budynki
- Szpitale, domy opieki społecznej
- Szkoły, przedszkola

Klasyfikacja terenów wraz z przypisanymi  
poziomami dopuszczalnymi hałasu w środowisku  
powodowanego przez drogi

	L <sub>DWN</sub>	L <sub>N</sub>	Rodzaj terenu
	64	59	Tereny zabudowy mieszkaniowej jednorodzinnej
	68	59	Tereny zabudowy mieszkaniowej wielorodzinnej, zabudowy zagrodowej oraz tereny mieszkaniowo-usługowe
	64	59	Tereny związane ze stałym lub czasowym pobytem dzieci i młodzieży
	64	59	Tereny szpitali w miastach oraz domów opieki społecznej
	68	59	Tereny rekreacyjno- wypoczynkowe
	-	-	Tereny pozostałe bez wyznaczonych poziomów dopuszczalnych

Układ współrzędnych "PUWG 1992"  
Skala 1:10 000

Wrocław, listopad 2016 r.

**Zamawiający:**

Zarząd Dróg Wojewódzkich w Zielonej Górze  
Al. Niepodległości 32  
65-042 Zielona Góra

**Wykonawca:**

LEMITOR Ochrona Środowiska Sp.z o.o.  
ul. Długosza 40  
51-162 Wrocław

