
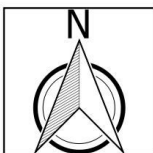


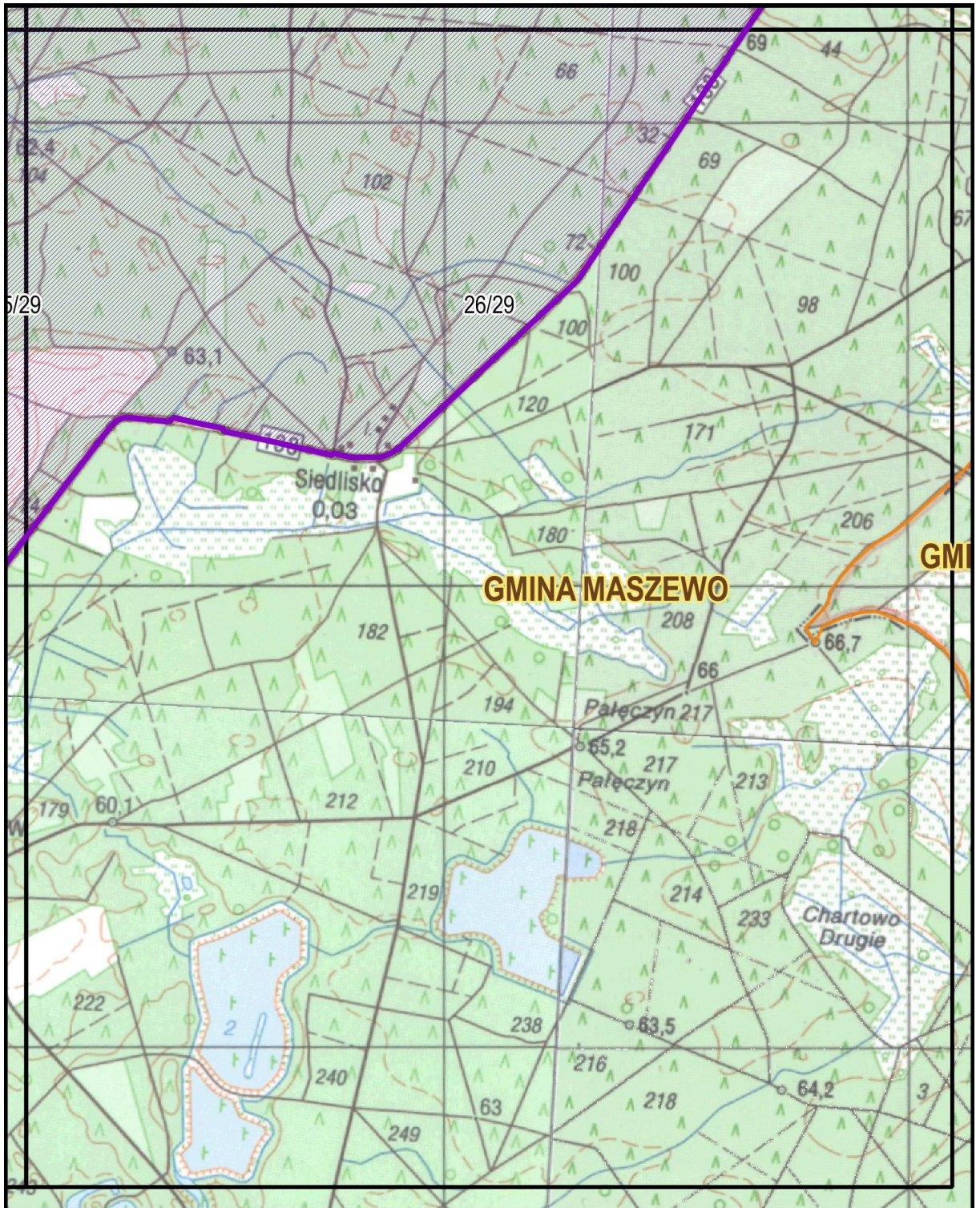



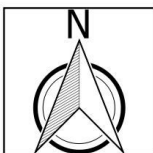
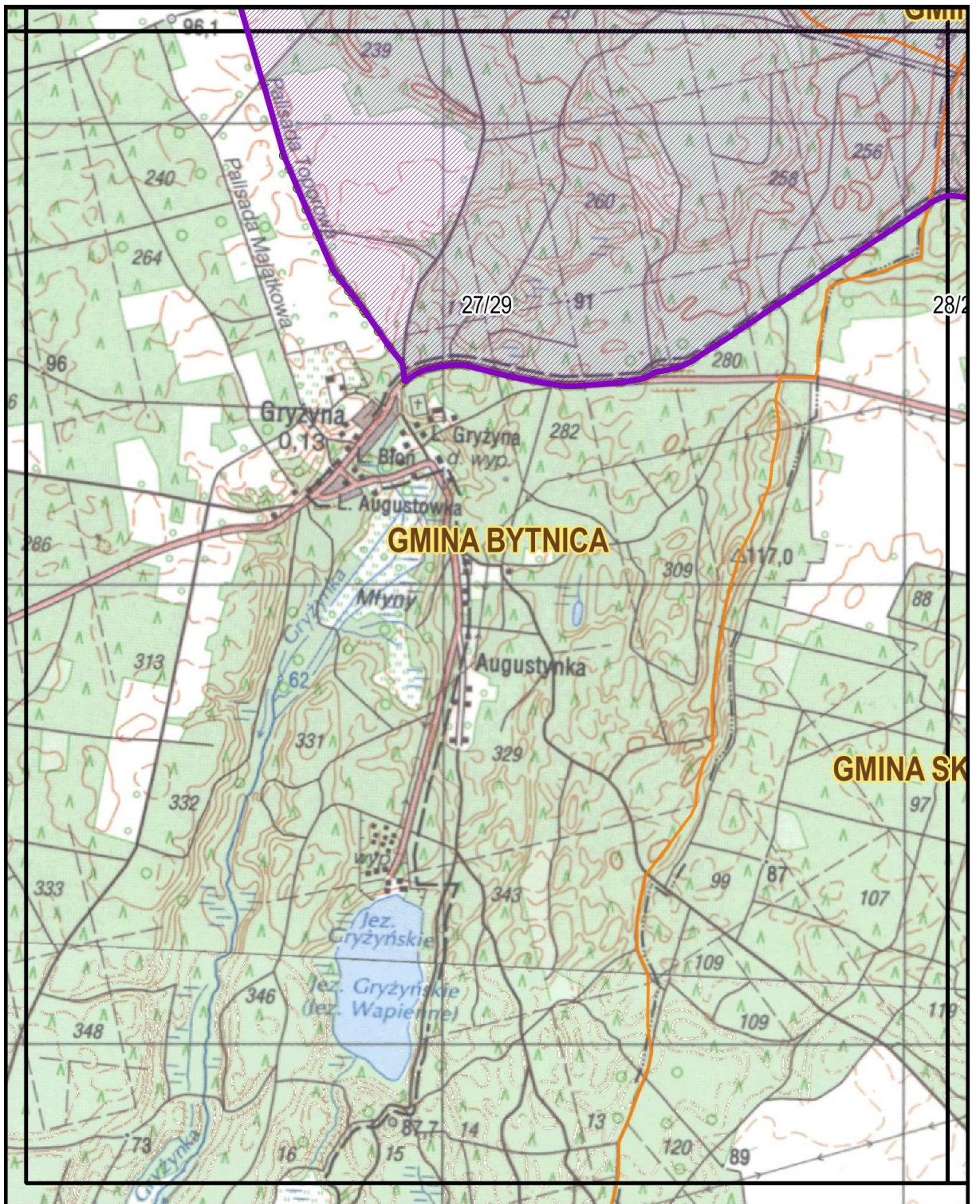
ARKUSZ: 24 z 29




ARKUSZ: 25 z 29



ARKUSZ: 26 z 29



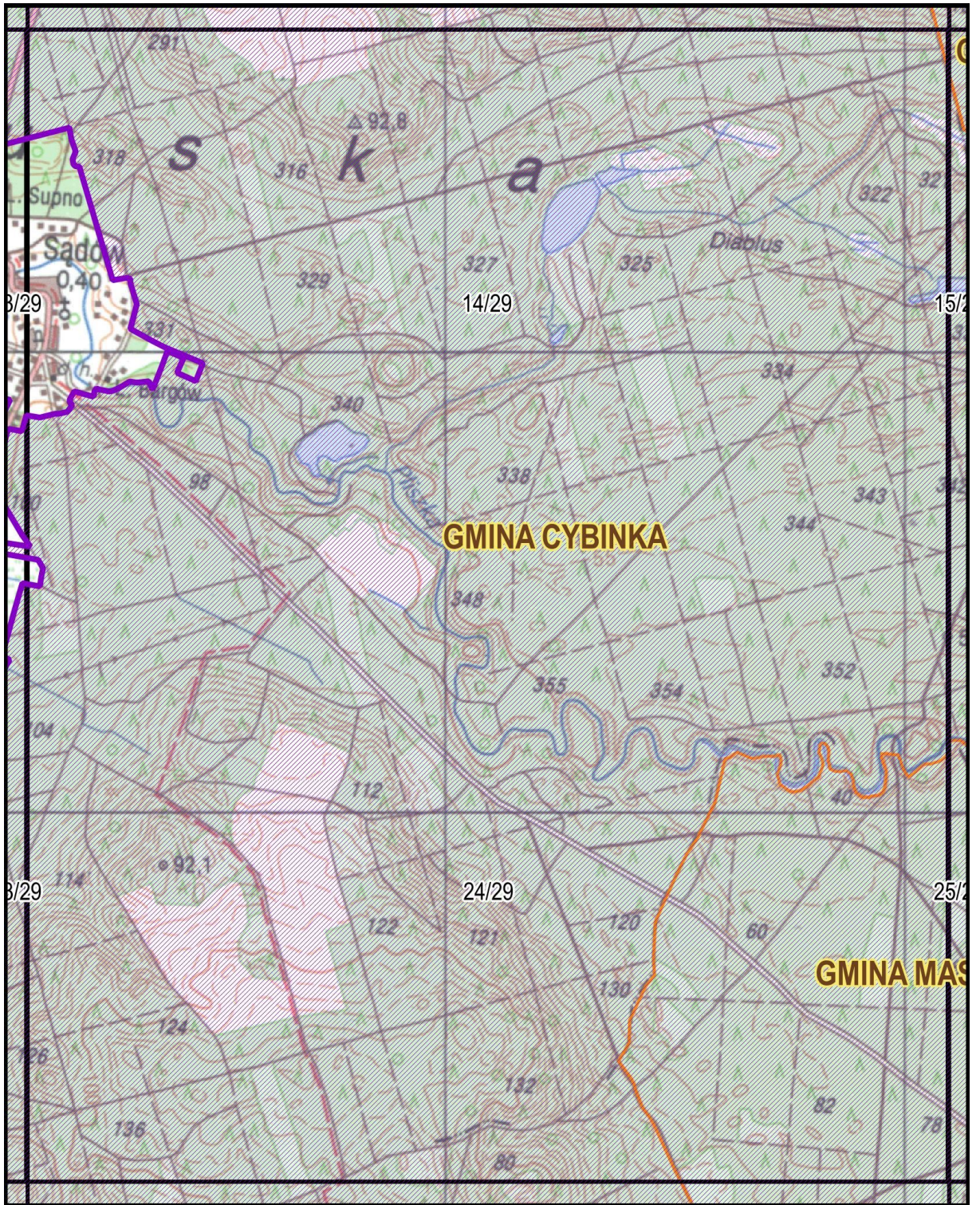
ARKUSZ: 27 z 29



0 250 500 750 m



ARKUSZ: 28 z 29



3/29 14/29 15/29 24/29 25/29

GMINA CYBINKA

GMINA MAS

0 250 500 750 m

ARKUSZ: 29 z 29

Uzasadnienie
do projektu uchwały Sejmiku Województwa Lubuskiego w sprawie obszaru chronionego
krajobrazu o nazwie „Puszcza nad Pliszką”

Wyznaczenie obszaru chronionego krajobrazu zgodnie z art. 18 ust. 20 ustawy z dnia 5 czerwca 1998 r. o samorządzie województwa (Dz. U. z 2018 r., poz. 913 z późn. zm.) oraz art. 23 ust. 2 ustawy z dnia 16 kwietnia 2004 r. o ochronie przyrody (Dz. U. z 2018 r., poz. 1614), następuje w drodze uchwały sejmiku województwa, która określa jego nazwę, położenie, obszar, sprawującego nadzór, ustalenia dotyczące czynnej ochrony ekosystemów oraz zakazy właściwe dla danego obszaru chronionego krajobrazu lub jego wyznaczonej części, wybrane spośród zakazów wymienionych w art. 24 ust. 1 ustawy o ochronie przyrody, wynikające z potrzeb jego ochrony.

Obszar chronionego krajobrazu zgodnie z art. 23 ust. 1 ustawy z dnia 16 kwietnia 2004 r. o ochronie przyrody (Dz. U. z 2018 r., poz. 1614) obejmuje tereny chronione ze względu na wyróżniający się krajobraz o zróżnicowanych ekosystemach, wartościowe ze względu na możliwość zaspokojenia potrzeb związanych z turystyką i wypoczynkiem lub pełnioną funkcją korytarzy ekologicznych. Wg podziału fizycznogeograficznego przestrzeni obszar chronionego krajobrazu „Puszcza nad Pliszką” zlokalizowany jest w mezoregionie o nazwie równina Torzymska i obejmuje tereny chronione ze względu na wyróżniający się krajobraz o zróżnicowanych ekosystemach (lasy i doliny rzeczne) wartościowe ze względu na pełnioną funkcję korytarza ekologicznego o nazwie Ziemia Lubuska - północ.

Obszar chronionego krajobrazu "16-Puszcza nad Pliszką" utworzony został Rozporządzeniem nr 14 Wojewody Lubuskiego z dnia 24 lipca 2003 r. w sprawie określenia obszarów chronionego krajobrazu na terenie województwa lubuskiego (Dz. Urz. Woj. Lub. z 2003 r. Nr. 47, poz. 820), podtrzymany został Rozporządzeniem nr 3 Wojewody Lubuskiego z dnia 17 lutego 2005 r. w sprawie obszarów chronionego krajobrazu (Dz. Urz. Woj. Lub. z 2005 r. Nr 9 poz. 172 z późn. zm.).

Następnie zgodnie z wyrokiem Wojewódzkiego Sądu Administracyjnego w Gorzowie Wlkp. w dniu 24 sierpnia 2017 r. stwierdzono nieważność Rozporządzenia nr 3 Wojewody Lubuskiego z dnia 17 lutego 2005 r. w sprawie obszarów chronionego krajobrazu w części m. in. dotyczącej obszaru chronionego krajobrazu "16-Puszcza nad Pliszką".

W związku z ww. wyrokiem podjęto prace, które mają za zadanie uregulować stan formalno-prawny Obszaru. Przebieg granicy Obszaru wykonano na podstawie cyfrowego systemu informatyzacji GIS. Obszar chronionego krajobrazu „Puszcza nad Pliszką” o powierzchni 29 232,00 ha, obejmować będzie obszary położone na terenie gminy Bytnica, Cybinka, Łagów, Maszewo, Skąpe oraz Torzym. W załączniku nr 1 przedstawiono wykaz powierzchni Obszaru z podziałem administracyjnym.

Położenie i przebieg granicy obszaru chronionego krajobrazu „Puszcza nad Pliszką” przedstawiony został w postaci współrzędnych punktów załamania granicy (układ współrzędnych płaskich prostokątnych pl-1992) - załącznik nr 2 oraz na mapie poglądowej Obszaru - załącznik nr 3. Czynna ochrona ekosystemów zgodnie z założeniami ustawy o ochronie przyrody winna być realizowana w ramach racjonalnej gospodarki rolnej, leśnej i rybackiej, a polegać będzie na zachowaniu krajobrazu kompleksu leśnego oraz dolin rzecznych.

W celu ochrony ekosystemów Obszaru "Puszcza nad Pliszką", na podstawie art. 23 ust. 2 ustawy o ochronie przyrody, proponuje się wprowadzić następujące zakazy, wybrane spośród zakazów wymienionych w art. 24 ust. 1:

- zabijania dziko występujących zwierząt, niszczenia ich nor, legowisk, innych schronień i miejsc rozrodu oraz tarlisk, złożonej ikry, z wyjątkiem amatorskiego połowu ryb oraz wykonywania czynności związanych z racjonalną gospodarką rolną, leśną, rybacką i łowiecką;

- realizacji przedsięwzięć mogących znacząco oddziaływać na środowisko w rozumieniu przepisów ustawy z dnia 3 października 2008 r. o udostępnianiu informacji o środowisku i jego ochronie, udziale społeczeństwa w ochronie środowiska oraz o ocenach oddziaływania na środowisko;

- dokonywania zmian stosunków wodnych, jeżeli służą innym celom niż ochrona przyrody lub zrównoważone wykorzystanie użytków rolnych i leśnych oraz racjonalna gospodarka wodna lub rybacka;

- likwidowania naturalnych zbiorników wodnych, starorzeczy i obszarów wodno-błotnych.

Od ww. zakazów ustawodawca wprowadził odstępstwa, które określone zostały w art. 24 ust. od 2 do 4 ustawy o ochronie przyrody. Wobec powyższego, wprowadzane przez Sejmik Województwa Lubuskiego zakazy nie dotyczą:

- wykonywania zadań na rzecz obronności kraju i bezpieczeństwa państwa;
- prowadzenia akcji ratowniczej oraz działań związanych z bezpieczeństwem powszechnym;
- realizacji inwestycji celu publicznego;
- wykonywania zadań wynikających z planu ochrony, zadań ochronnych lub planu zadań ochronnych.

Natomiast zakaz, o którym mowa w § 3 ust. 1 pkt 2, nie dotyczy realizacji przedsięwzięć mogących znacząco oddziaływać na środowisko, dla których przeprowadzona ocena oddziaływania na środowisko wykazała brak negatywnego wpływu na ochronę przyrody i ochronę krajobrazu obszaru chronionego krajobrazu.

Zapisy niniejszej uchwały pozwolą zachować nadrzędny cel Obszaru jakim jest pełniona funkcja korytarza ekologicznego przy jednoczesnym wprowadzeniu ładu przestrzennego w gminach.

Wprowadzenie odstępstw pozwoli na zrealizowanie zaplanowanych inwestycji w regionie prowadząc do rozwoju gospodarczego gmin, bez szkody dla obszaru chronionego krajobrazu „Puszcza nad Pliszką”.

Ponadto Sejmik Województwa Lubuskiego, kierując się konstytucyjną zasadą proporcjonalności, zawartą w art. 31 ust. 3 Konstytucji Rzeczypospolitej Polskiej oraz zasadą zrównoważonego rozwoju, o której mowa w art. 3 pkt 50 ustawy z dnia 27 kwietnia 2001 r. Prawo ochrony środowiska (Dz. U. z 2018 r., poz. 799 z późn. zm.) określił w projekcie uchwały dodatkowe odstępstwa od wprowadzanych zakazów (§ 3 ust. 2 projektu uchwały).

W celu wyeliminowania ograniczeń możliwości rozwojowych gmin, które wynikać mogłyby z zapisów określonych w studium uwarunkowań i kierunków zagospodarowania przestrzennego oraz miejscowych planach zagospodarowania przestrzennego, wprowadza się odstępstwo od zakazu:

"realizacji przedsięwzięć mogących znacząco oddziaływać na środowisko w rozumieniu przepisów ustawy z dnia 3 października 2008 r. o udostępnianiu informacji o środowisku i jego ochronie, udziale społeczeństwa w ochronie środowiska oraz o ocenach oddziaływania na środowisko;",

o następującej treści:

"Zakaz, o którym mowa w ust. 1 pkt 2, nie dotyczy obszarów objętych studium uwarunkowań i kierunków zagospodarowania przestrzennego lub miejscowym planem zagospodarowania przestrzennego, dla których dopuszczono takie przedsięwzięcia;".

Na podstawie pisma z dnia RGN-IV.604.11.2018 z dnia 27 września 2018 r. Urzędu Miejskiego w Cybince w projekcie uchwały uwzględniono odstępstwo od zakazu *"realizacji przedsięwzięć mogących znacząco oddziaływać na środowisko w rozumieniu przepisów ustawy z dnia 3 października 2008 r. o udostępnianiu informacji o środowisku i jego ochronie, udziale społeczeństwa w ochronie środowiska oraz o ocenach oddziaływania na środowisko;"*, o następującej treści:

"Zakaz, o którym mowa w ust. 1 pkt 2, nie dotyczy remontów dróg leśnych."

Niniejszy projekt uchwały opracowany został na podstawie obowiązujących przepisów prawa oraz „Rekomendacji Generalnego Dyrektora Ochrony Środowiska w sprawie redagowania uchwał sejmików województw dotyczących parków krajobrazowych i obszarów chronionego krajobrazu oraz uchwał red gmin dotyczących pomników przyrody, stanowisk dokumentacyjnych, użytków ekologicznych oraz zespołów przyrodniczo-krajobrazowych”.

Zgodnie z art. 23 ust. 3 ustawy z dnia 16 kwietnia 2004 r. o ochronie przyrody (Dz. U. z 2018 r., poz. 1614) projekt niniejszej uchwały skierowano pismem z dnia 28 listopada 2018 r. znak: DW.II.7122.22.2018 do uzgodnień z Regionalnym Dyrektorem Ochrony Środowiska w Gorzowie

Wielkopolskim oraz właściwą terytorialnie radą gminy tj. Radą Miejską w Cybince, Radą Gminy Bytnica, Radą Miejską w Torzymiu, Radą Gminy Łagów, Radą Gminy Maszewo oraz Radą Gminy Skąpe. Rada Miejska w Cybince Uchwałą nr III/15/18 z dnia 27 grudnia 2018 r. uzgodniła przesłany projekt uchwały Sejmiku Województwa Lubuskiego w sprawie obszaru chronionego krajobrazu o nazwie „Puszcza nad Pliszką”. Ponieważ Regionalny Dyrektor Ochrony Środowiska w Gorzowie Wielkopolskim, Rada Gminy Bytnica, Rada Miejska w Torzymiu, Rada Gminy Łagów, Rada Gminy Maszewo oraz Rada Gminy Skąpe w terminie określonym w art. 80a ustawy z dnia 5 czerwca 1998 r. o samorządzie województwa (Dz. U. z 2018 r. poz. 913 z późn. zm.) nie zajęły stanowiska w sprawie, rozstrzygnięcie uważa się za przyjęte w brzmieniu przedłożonym ww. organom pismem z dnia 28 listopada 2018 r. znak: DW.II.7122.22.2018.

Ponadto zgodnie z § 2, w związku z § 7 pkt 8 uchwały nr LV/568/2010 Sejmiku Województwa Lubuskiego z dnia 21 września 2010 r. w sprawie określenia szczegółowego sposobu konsultowania projektów aktów prawa miejscowego (Dz. Urz. Woj. Lub. Nr 92 poz. 1337) projekt niniejszej uchwały przedłożony zostanie również do konsultacji z Radą Działalności Pożytku Publicznego Województwa Lubuskiego.

Po uzyskaniu stosownych opinii i uzgodnień, projekt niniejszej uchwały zostanie skierowany na posiedzenie Sejmiku Województwa Lubuskiego.